Nº HOJA 14-29 | NOMBRE VALDECABALLEROS | PROVINCIA BADAJOZ

GRUPO DE TRABAJO : INIMA | NOMBRE LOCAL: CARRETERA VALDECABALLEROS

IDENTIFICACION DE MUESTRAS: | SERIE Nº 01

COORDENADAS x: 4 338 150 Y: 307 400 Z: 370 | x: 4 340 150 Y: 308 750 Z: 485

FECHA OCTUBRE 1994

CROQUIS

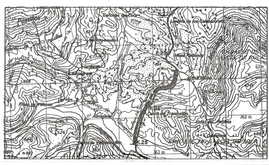
Valdecaballeros
Cerro Doradillo
Coarcita
Cerro Doradillo
Cerro Doradillo
Cerro Doradillo

Nº HOJA 14-29 | NOMBRE VALDECABALLEROS | PROVINCIA BADAJOZ

GRUPO DE TRABAJO: INIMA | NOMBRE LOCAL: SIERRA DEL MANZANO

IDENTIFICACION DE MUESTRAS: | SERIE Nº 02

COORDENADAS x: 4 339 250 y: 311 050 z: 360 | x: 4 339 500 y: 311 150 z: 380

FECHA MAYO 1994

CROQUIS

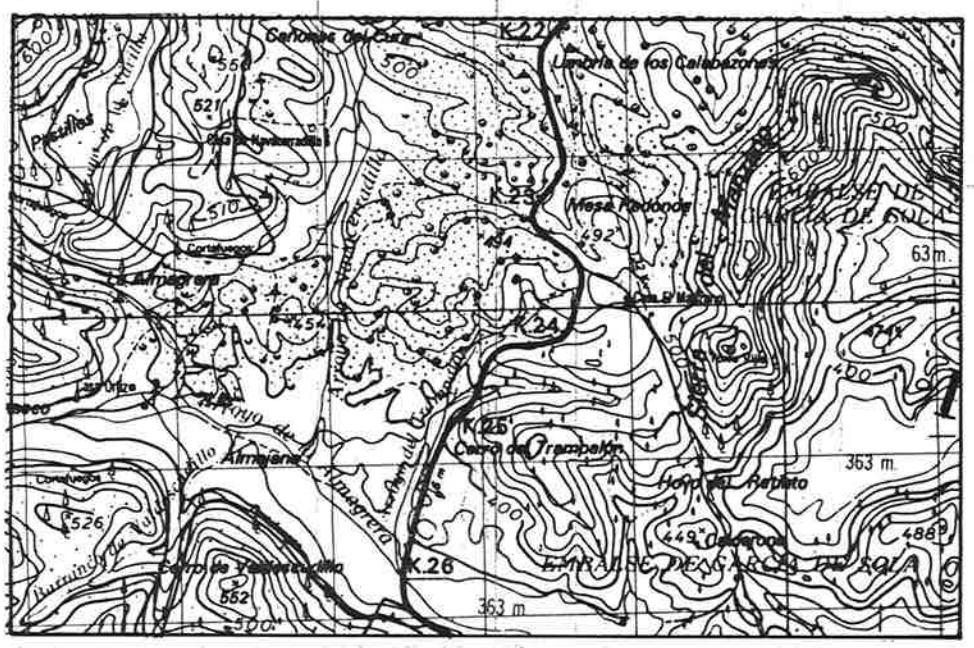

LOCALIZACION

RELIEVE	MUESTRAS POTENCIA	REPRESENTACION GRAFICA (TEXTURAS ESTRUCTURAS FOSILES)	DETALLE	PETROGRAFIA ARENAS	ANALISIS CUANTITATIVOS	TRAMOS	DESCRIPCION Y OBSERVACIONES DE CAMPO PALEONTOLOGIA	AMBIENTE SEDIMENTARIO	UNIDADES ESTRATIGRAFICAS: LITOESTRATIGRAFICAS MIEMBRO	FORMACIONO-MILABLE	CRONOESTRATIGRAFICAS PISO	SUBSISTEMA	UNIDADES CARTOGRAFICAS ESCALA 1:50 000 MAGNA
	100	CUBIERTO; LIMO-ARCILLA; ARENA; GRAVA	CUBIERTO; LIMO-ARCILLA; ARENA; GRAVA	FR ROCAS; FELDESPATOS; CUARZO; MATRIZ; CEMENTO (25 50 75)	25 50 75								
	75					1	Fangolitas y volcanoarenitas limo-arcillosas negras, masivas, con cantos dispersos de cuarcita, cuarzo y más escasos de lidita y pizarra heterométricos y angulosos. Capas centimétricas de volcanoarenitas de grano medio gradadas en los niveles superiores.	MARINO — OTEGOTIOFACIES		PELITAS CON FRAGMENTOS	ASHGILL SUP. — LLANDOVERY INF.	SILURICO	11
	50						Lutitas (campelitas) y fangolitas grises con linsen de arena amarillenta.						
	25					1	Volcanoarenitas limosas, verdes, compactas, con granos dispersos de cuarzo (subredondeados) y cuarcita (angulosos), tamaño grava a arena muy gruesa.				?		
							Recubierto.						
	0						Cuarcitas blancoamarillentas en bancos, con cantos subredondeados de cuarcitas rojizas.					ORDOVICICO	9

Nº HOJA 14-29 | NOMBRE VALDECABALLEROS | PROVINCIA CACERES

GRUPO DE TRABAJO: INIMA | NOMBRE LOCAL: EL RINCON

IDENTIFICACION DE MUESTRAS: | SERIE Nº 03

COORDENADAS x: 4 348 850 y: 294 750 z: 460 | x: 4 349 000 y: 294 650 z: 480

FECHA ABRIL 1994

CROQUIS

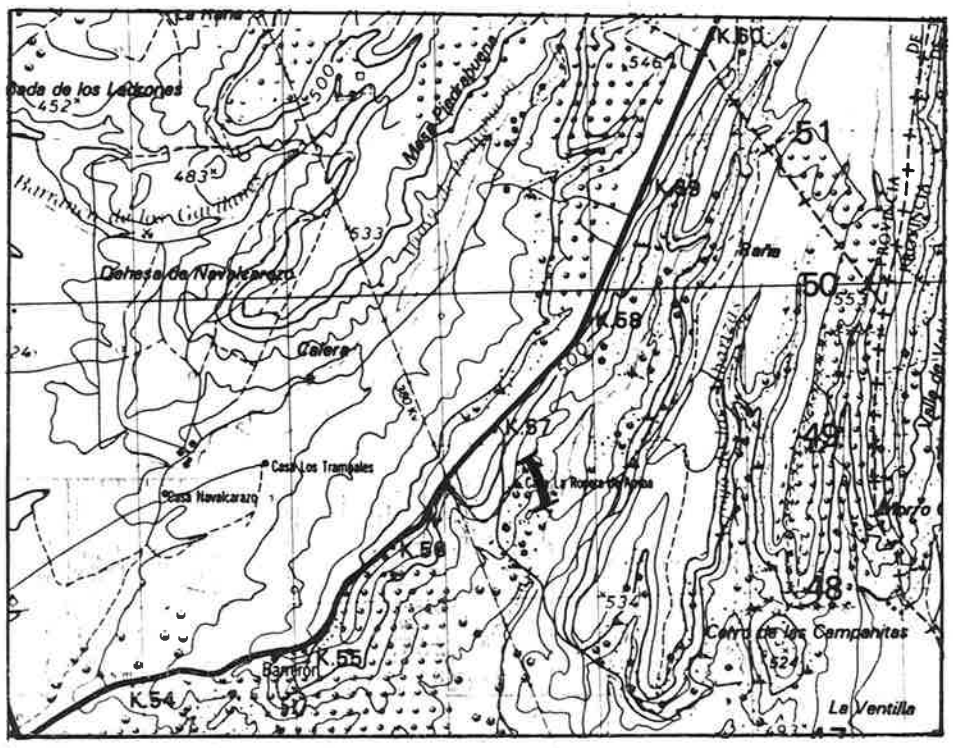

LOCALIZACION

RELIEVE	MUESTRAS / POTENCIA	REPRESENTACION GRAFICA (TEXTURAS ESTRUCTURAS FOSILES)	DETALLE	PETROGRAFIA ARENAS (FR ROCAS, FELDESPATOS, CUARZO, MATRIZ, CEMENTO)	ANALISIS CUANTITATIVOS	TRAMOS	DESCRIPCION Y OBSERVACIONES DE CAMPO PALEONTOLOGIA	AMBIENTE SEDIMENTARIO	UNIDADES ESTRATIGRAFICAS: LITOESTRATIGRAFICAS MIEMBRO	FORMACION O ASIMILABLE	CRONOESTRATIGRAFICAS PISO	SUBSISTEMA	UNIDADES CARTOGRAFICAS ESCALA 1:50.000 MAGNA	
		CUBIERTO, LIMO-ARCILLA, ARENA, GRAVA	CUBIERTO, LIMO-ARCILLA, ARENA, GRAVA	FR ROCAS, FELDESPATOS, CUARZO, MATRIZ, CEMENTO (25, 50, 75)	25, 50, 75									
							Conglomerado matriz soportado con cantos polimíxticos, heterométricos y subredondeados (Glacis).	DERRUBIO DE LADERA				PLIOCENO - CUATERNARIO	21
	20						Limos arcillosos y fangolitas algo arenosas compactos, amarillento grisáceos a policolores que intercalan cuerpos métricos con base erosiva de conglomerados (grano y matriz soportados) polimíxticos, heterométricos y subredondeados, cantos de cuarcita y cuarzo y más escasos de pizarra, liqita y rocas ígneas. Moda en 6 a 8 cm y centil en 20 cm.	ABANICO ALUVIAL		VALDEAZO	PLIOCENO INFERIOR	TERCIARIO	19
	15													
	10													
	12													
	5													
	50						Limos arcillosos de color gris claro, bioturbados con restos vegeta-							

Fig. 11

Nº HOJA 14-29 | NOMBRE VALDECABALLEROS | PROVINCIA CACERES

GRUPO DE TRABAJO: INIMA

NOMBRE LOCAL: Carretera Obando-Guadalupe Kms. 56,5 a 57,8

IDENTIFICACION DE MUESTRAS:

SERIE Nº 04

COORDENADAS x: 4.348 900 y: 294 150 z: 520 | x: 4 349 750 y: 294 950 z: 540

FECHA ABRIL 1995

CROQUIS

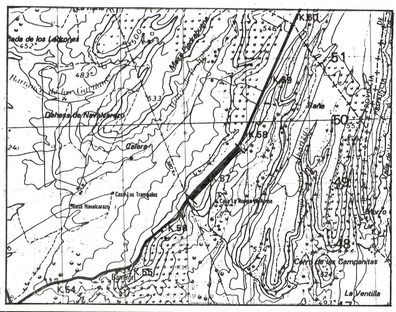

LOCALIZACION

RELIEVE	MUESTRAS POTENCIA	REPRESENTACION GRAFICA (TEXTURAS ESTRUCTURAS FOSILES)	DETALLE	PETROGRAFIA ARENAS	CEMENTO	ANALISIS CUANTITATIVOS	TRAMOS	DESCRIPCION Y OBSERVACIONES DE CAMPO PALEONTOLOGIA	AMBIENTE SEDIMENTARIO	UNIDADES ESTRATIGRAFICAS: LITOESTRATIGRAFICAS	CRONOESTRATIGRAFICAS	ESCALA LITOLOGICA USCS, ASTM, BS, DIN, UNE
		CUBIERTO / LIMO-ARCILLA / ARENA / GRAVA	CUBIERTO / LIMO-ARCILLA / ARENA / GRAVA	FR ROCAS / FELDESPATOS / CUARZO / MATRIZ (25 50 75)		(25 50 75)				MIEMBRO / FORMA-CIONES MOLABLE	PISO / SUBES-TAGE	
	60							Conglomerados granosoportados con matriz arenoso-lutítica parda a roja. Cantos de cuarcita, cuarzo y lidita. Moda en 10 a 12 cm y centil en 30 cm.	ALUVIAL	SUPERIOR	PLIOCENO INFERIOR	20
	55							Limos arenosos y arenas limosas con concreciones violáceas. Granos de cuarzo dispersos.				
	50							Arenas muy finas, limosas, pardo amarillentas, compactas y bioturbadas, que en los niveles inferiores intercalan niveles de arenas limosas con grava de cuarzo.				
	45											
	40							Arenas limosas, pardo-rojizas, compactas, que intercalan capas decimétricas a métricas de conglomerados con cantos de pizarra a techo y de grava de cuarzo a muro.	COLUVIAL	ORIGEN		
	35											
	30							Limos arenoso-lutíticos policolores gris pardo a rojizo.				19
	25							Secuencias de relleno de canal en conglomerados con cantos heterométricos y subredondeados de cuarzo, cuarcita, lidita y cantos blandos, como base secuencial, y limos arenosos como techo.				
	20							Lutitas limoso-arenosas gris rosadas.				
	15							Recubierto.				
								Lutitas limoso-arenosas gris rosadas.				
	10							Limolitas arenosas gris amarillentas que intercalan capas y bancos de conglomerados y arenas con grava. Cantos de pizarra, cuarzo y cuarcita heterométricos.	BANDA FLUVIAL			19
	5							Lutitas algo limosas, grisáceo amarillentas y limos policolores bioturbados, que intercalan un nivel decimétrico de conglomerados matriz soportados con cantos cuarcíticos y de metasedimentos heterométricos y subangulosos.				
	0											

Nº HOJA : 14-29 | NOMBRE : VALDECABALLEROS | PROVINCIA : CACERES

GRUPO DE TRABAJO : INIMA | NOMBRE LOCAL : CANAL DE LAS DEHESAS Km 55

IDENTIFICACION DE MUESTRAS : | SERIE Nº : 05

COORDENADAS x : 4 344 100 y : 287 200 z : 350 | x : 4 344 150 y : 287 100 z : 360

FECHA : OCTUBRE 1994

CROQUIS

LOCALIZACION

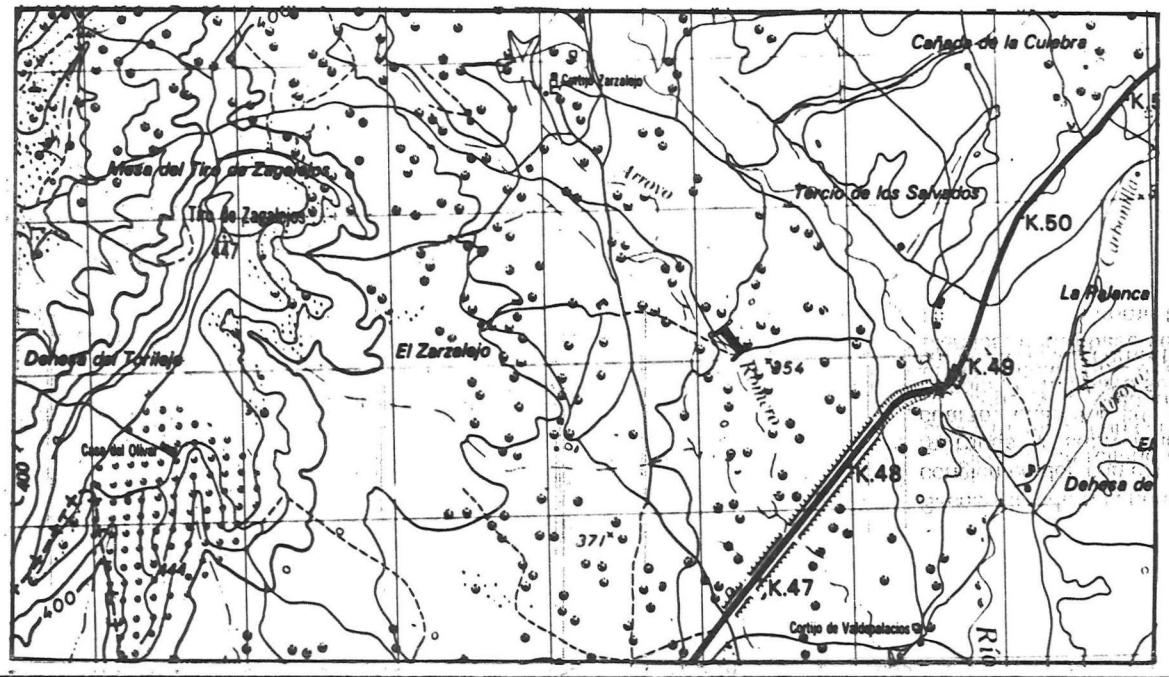

RELIEVE	MUESTRAS / POTENCIA	REPRESENTACION GRAFICA (TEXTURAS ESTRUCTURAS, FOSILES)								PETROGRAFIA ARENAS		ANALISIS CUANTITATIVOS	TRAMOS	DESCRIPCION Y OBSERVACIONES DE CAMPO PALEONTOLOGIA	AMBIENTE SEDIMENTARIO	UNIDADES ESTRATIGRAFICAS				UNIDADES CARTOGRAFICAS ESCALA 1:50.000
		CUBIERTO	LIMO+ARCILLA	ARENA	GRAVA	CUBIERTO	LIMO+ARCILLA	ARENA	GRAVA	FR ROCAS / FELDESPATOS / CUARZO / MATRIZ (25 50 75)	CEMENTO	25 50 75				LITOESTRATIGRAFICAS: MIEMBRO	LITOESTRATIGRAFICAS: FORMACION O ASIMILABLE	CRONOESTRATIGRAFICAS: PISO	CRONOESTRATIGRAFICAS: SUBSISTEMA	
	8													Conglomerado heterométrico y polimíxtico. Subredondeado.	FLUVIO LACUSTRE		MADRIGALEJO	PALEOGENO — MIOCENO INF.	TERCIARIO	24
	5													Lutitas, fangolitas y limolitas, grisverdosas, con niveles de pisolitos ferromanganesíferos.						
														Paraconglomerado con cantos de cuarcita y pizarra redondeados.						
														Arenas de grano medio-fino con grava dispersa o en niveles centimétricos.						
														Paraconglomerado con cantos de cuarcita y pizarra redondeados.						17
	0													Limos grises a pardos, versicolores, con arena más abundante hacia techo. Bioturbación intensa y niveles de pisolitos ferromanganesíferos.						

Nº HOJA : 14-29 NOMBRE : VALDECABALLEROS PROVINCIA : CACERES

GRUPO DE TRABAJO : INIMA NOMBRE LOCAL : CANAL DE LAS DEHESAS Km. 56

IDENTIFICACION DE MUESTRAS : SERIE Nº : 06

COORDENADAS x : 4 344 050 y : 286 450 z : 370 — x : 4 344 100 y : 285 950 z : 380

FECHA : OCTUBRE 1994

CROQUIS

LOCALIZACION

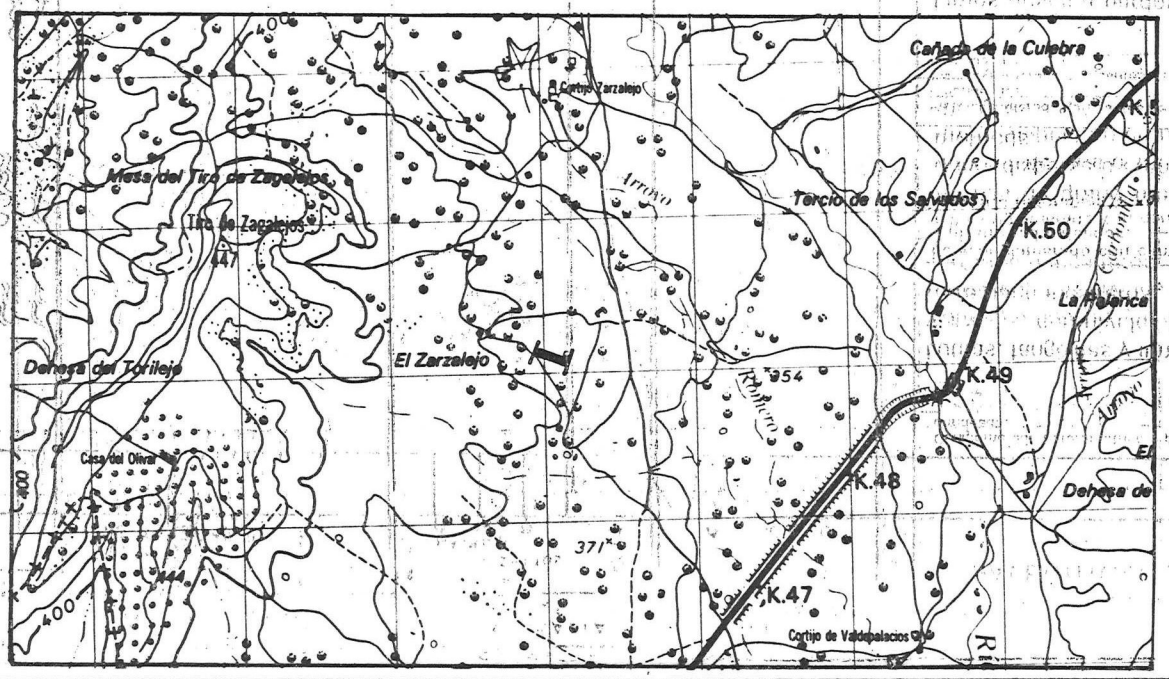

RELIEVE	MUESTRAS / POTENCIA	REPRESENTACION GRAFICA (TEXTURAS ESTRUCTURAS, FOSILES)	DETALLE	PETROGRAFIA ARENAS	ANALISIS CUANTITATIVOS	TRAMOS	DESCRIPCION Y OBSERVACIONES DE CAMPO PALEONTOLOGIA	AMBIENTE SEDIMENTARIO	UNIDADES ESTRATIGRAFICAS: LITOESTRATIGRAFICAS: MIEMBRO	FORMACIONES MIABLE	CRONOESTRATIGRAFICAS: PISO	SUBSISTEMA	UNIDADES CARTOGRAFICAS: ESCALA 1:50.000 MAGNA
		CUBIERTO / LIMO+ARCILLA / ARENA / GRAVA	CUBIERTO / LIMO+ARCILLA / ARENA / GRAVA	FR ROCAS / FELDESPATOS / CUARZO / MATRIZ / CEMENTO (25 50 75)	25 50 75								
	5 0	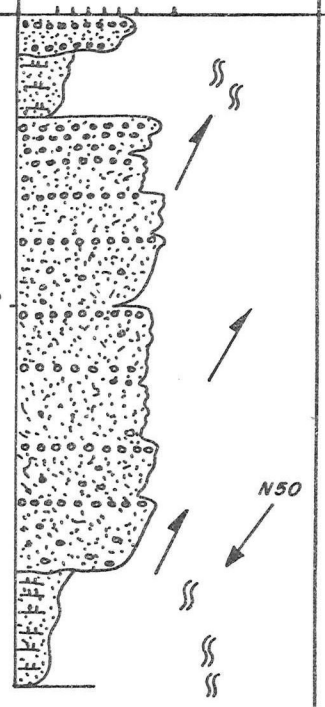				1	Ortoconglomerados de espectro filarenítico. Limos arenosos rojizos, con cantos flotados de 0,5 a 2 cm de cuarzo, cuarcita y pizarra. Orto y paraconglomerados de composición filarenítica (50% pizarra y metagrauvaca 35% cuarzo y cuarcita, 5% lidita y rocas ígneas, 10% matriz arenosa). Moda en 7 a 9 cm y centil en 30 cm. Cuerpos con cantos imbricados. Lutitas limosas grises a verdosas, en paso a arenas limosas pardas a rojizas. Bioturbación intensa.	FLUVIO — LACUSTRE		MADRIGALEJO	PALEOGENO — MIOCENO INF.	TERCIARIO	16