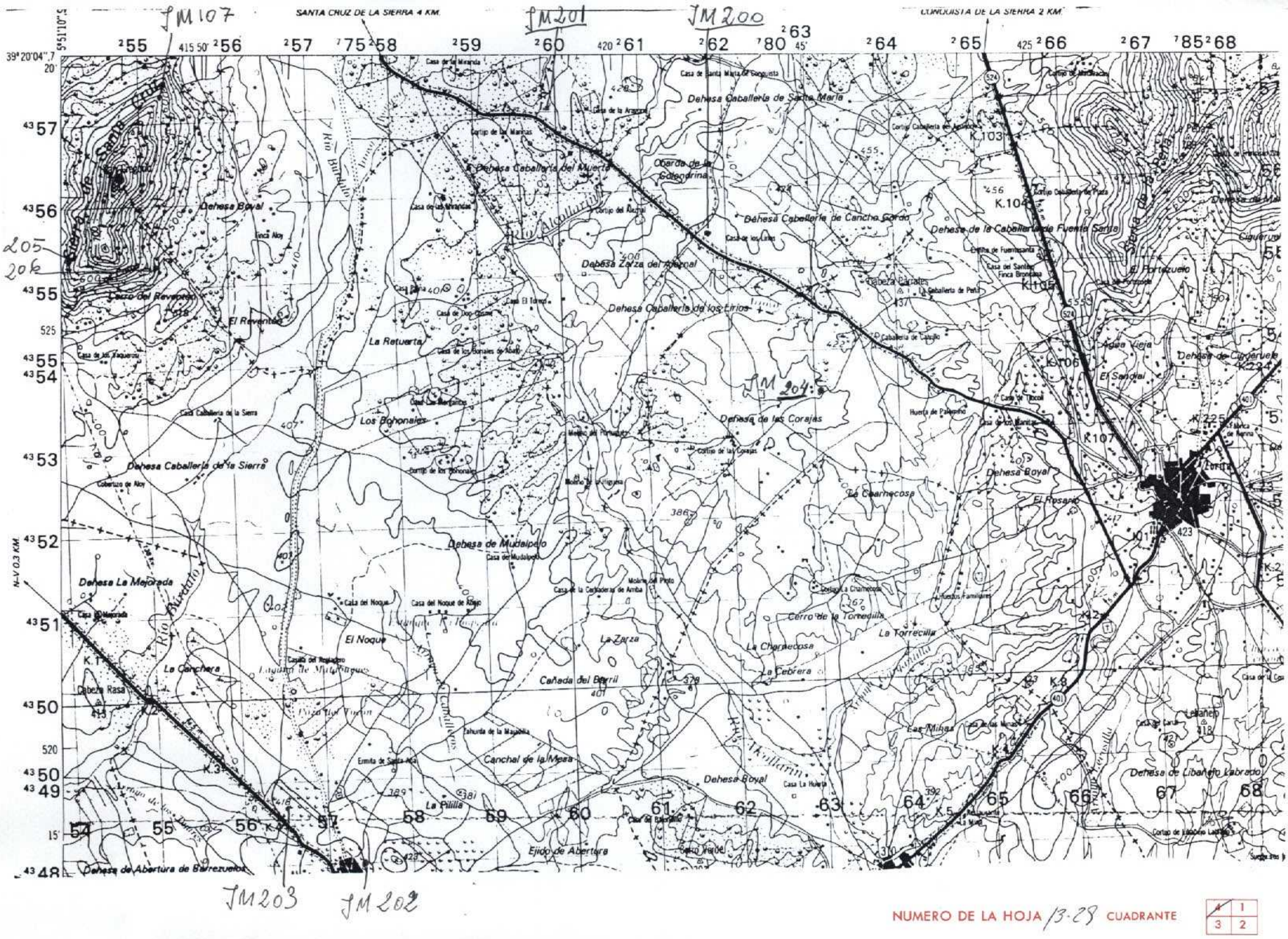
JM107
SANTA CRUZ DE LA SIERRA 4 KM.
JM201
JM200
CONQUISTA DE LA SIERRA 2 KM.
JM205
JM206
JM204
JM203
JM202
Dehesa Caballería de Santa María
Dehesa Caballería del Huerto
Dehesa Caballería de Cancha Gordo
Dehesa de la Caballería de Fuente Santa
Dehesa Caballería de los Tirios
Dehesa Caballería de la Sierra
Dehesa de las Corajas
Dehesa de Mudalpelo
Dehesa Boyal
Dehesa La Mejorada
Dehesa de Abertura de Barrezuelos
Dehesa de Cigüeruela
Dehesa de Libaneto Labrado
Los Bohonales
La Retuerta
El Reventón
Cerro del Reventón
La Carchera
El Noque
La Zarza
Cañada del Barril
Canchal de la Mesa
La Pililla
Ejido de Abertura
La Torrecilla
Cerro de la Torrecilla
La Cebrera
Las Minas
Agua Vieja
El Sandal
El Rosario
Río Guadalquivir
Río Guadiato
Río Bembezar
Sierra de Santa Eufemia
Sierra de Peñarroya
Sierra de Pedroche
Sierra de Cardena
Sierra Morena
Lora
Ermita de Santa Ana
Casa del Noque
Casa del Noque de Abajo
Casa de Libaneto
Cortijo de Libaneto Labrado
Cortijo de Mudalpelo
Cortijo de Abertura
Cortijo de Cigüeruela
Cortijo de Caballería de Fuente Santa
Cortijo de Caballería de Santa María
Cortijo de Caballería de la Sierra
Cortijo de Caballería de Cancha Gordo
Cortijo de las Corajas
Cortijo de los Bohonales
Cortijo de los Tirios
Cortijo del Huerto
Cortijo de las Marinas
Cortijo de Mendiacán
Cortijo de Caballería de Fuente Santa
Cortijo de Caballería de Santa María
Cortijo de Caballería de Abertura
Cortijo de Libaneto Labrado
Molino del Pinto
Molino de la Higuera
Molino del Pinto
Casa de la Cañadera de Arriba
Casa de la Cañadera de Abajo
Casa de Mudalpelo
Casa de Santa María de Conquista
Casa de la Aragonesa
Casa de las Marinas
Casa de los Linares
Casa de Joaquín Osuna
Casa El Torno
Casa de los Bonales de Abajo
Casa Caballería de la Sierra
Casa de los Esquiveros
Casa de Tocoal
Casa de los Marinas
Casa de Fuentesanta
Casa del Santo
Finca Brondiego
Casa de Fuente Santa
Casa La Huerta
Casa de la Cruz
Huerta de Palomino
Huertos Familiares
Fábrica de Harina
Cabeza Rasa
Cabeza Cardales
Finca Aloy
Cobertizo de Aloy
Cabezuela de Aloy
Cabezuela de Peñas
Cabezuela de Casado
Cabezuela de Fuente Santa
Cabezuela de Mudalpelo
Cabezuela de la Majadilla
Cabezuela de la Sierra
Cabezuela de Abertura
Cabezuela de Cigüeruela
Cabezuela de Libaneto
Cabezuela de Cardena
Cabezuela de Cardena
Cabezuela de Cardena

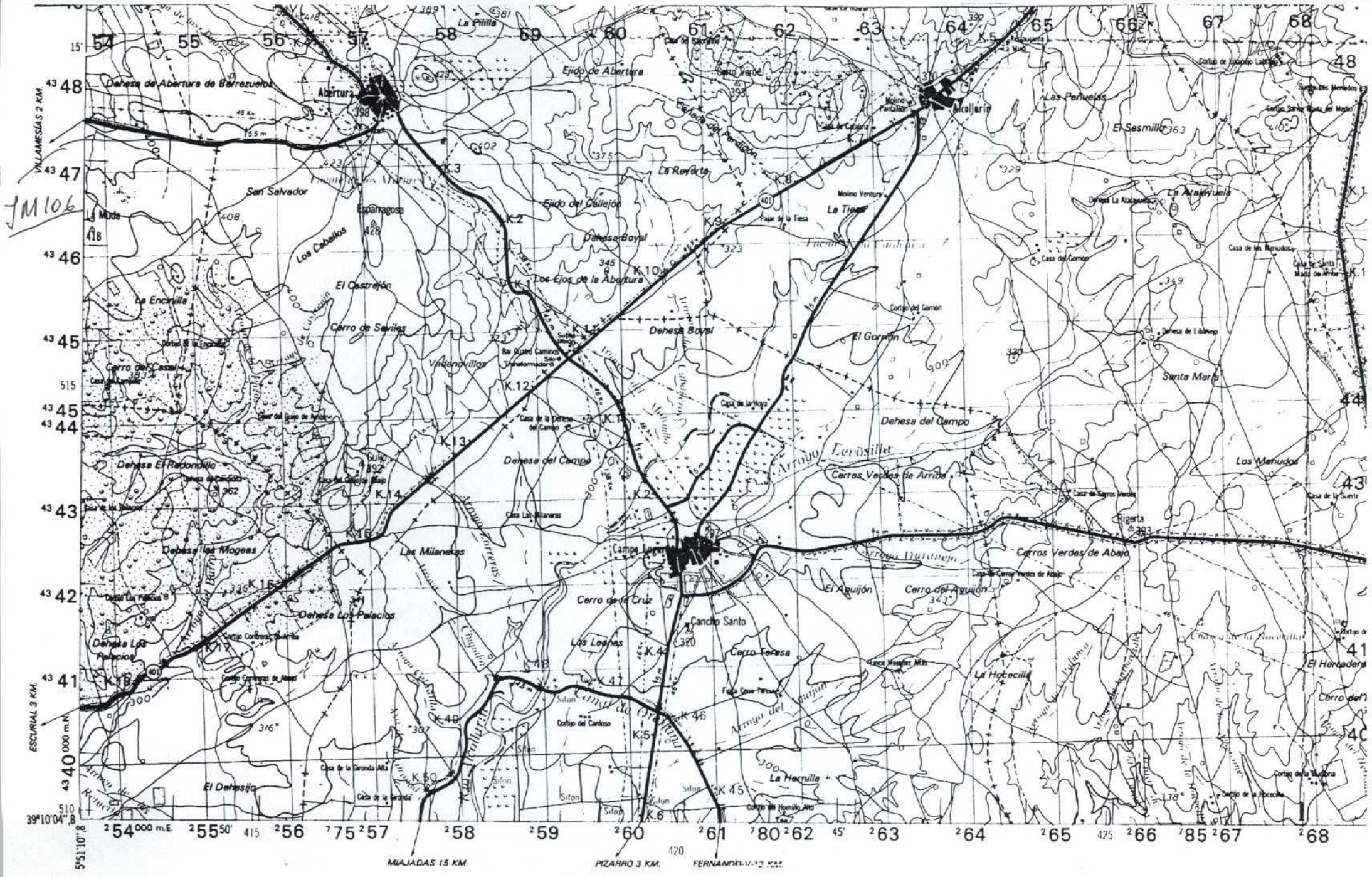

NUMERO DE LA HOJA 13-29 CUADRANTE

4	1
3	2

DATOS A RELLENAR POR EL I.T.G.E.		
Nº de la hoja 1 : 50.000	Cuadrante número	Nº del documento
1329	3	

DATOS A RELLENAR POR EL CONSULTOR		
CONSULT	ESPECIAL QUE REALIZA LA ESTAC	
AD	JM	

DATOS A RELLENAR POR EL I.T.G.E.			
Recibido	Ref. Control	Perforado	Verifiado

DATOS A RELLENAR POR EL CONSULTOR

NUMERO DE LA ESTACION	Fotografía	MUESTRAS: Petro l. y M.	Macrop.	Micropal.	Sedimen.	Rayos X	Espectro masas	C 14	Análisis Químicos	Térmico diferen.	Microso	Otros análisis
106		X										

NUMERO DE LA ESTACION	Fotografía	MUESTRAS: Petro l. y M.	Macrop.	Micropal.	Sedimen.	Rayos X	Espectro masas	C 14	Análisis Químicos	Térmico diferen.	Microso	Otros análisis

NUMERO DE LA ESTACION	Fotografía	MUESTRAS: Petro l. y M.	Macrop.	Micropal.	Sedimen.	Rayos X	Espectro masas	C 14	Análisis Químicos	Térmico diferen.	Microso	Otros análisis

NUMERO DE LA ESTACION	Fotografía	MUESTRAS: Petro l. y M.	Macrop.	Micropal.	Sedimen.	Rayos X	Espectro masas	C 14	Análisis Químicos	Térmico diferen.	Microso	Otros análisis

EL CONSULTOR DEBERA MARCAR SOBRE EL MAPA LAS ESTACIONES CON SU NUMERO DE REFERENCIA (EN AZUL) Y LOS CORTES REALIZADOS SOBRE EL TERRENO (EN ROJO).
PARA UN CONTROL CORRECTO DE LA MARCHA DEL TRABAJO DE CAMPO EL CONSULTOR DEBERA ENVIAR ENTRE LOS DIAS 1 al 7 Y 15 al 22 DE CADA MES ESTAS HOJAS AL INSTITUTO TECNOLOGICO GEOMINERO DE ESPAÑA DIVISION DE GEOLOGIA C/ RIOS ROSAS, 23 - MADRID - 28003

Recibido I. T. G. E. el .....
El Supervisor

Enviado el .....
El Consultor

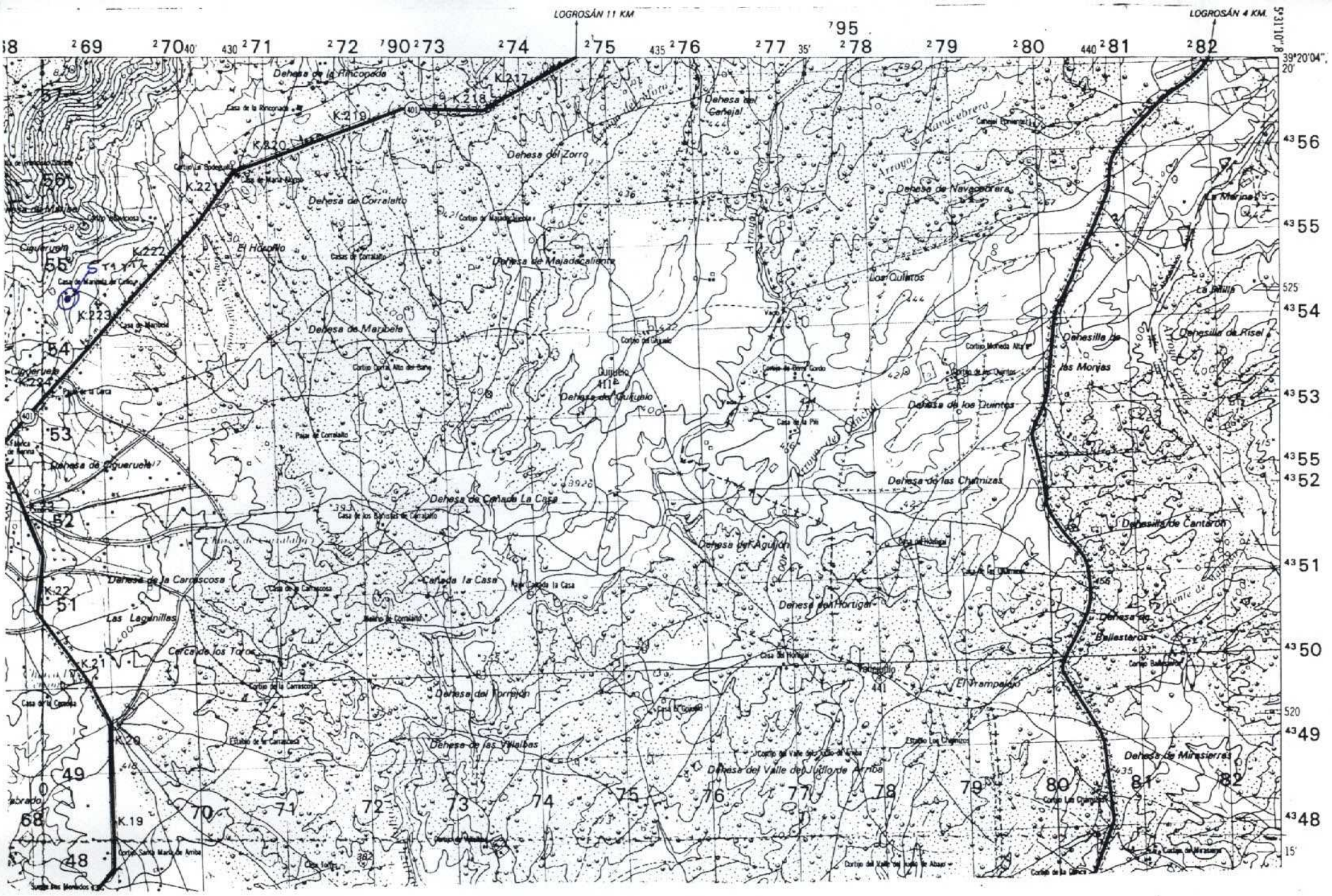

NUMERO DE LA HOJA 13-29 CUADRANTE

4	1
3	2

DATOS A RELLENAR POR EL I.T.G.E.		
Nº de la hoja 1 : 50.000	Cuadrante número	Nº del documento
1329	1	

DATOS A RELLENAR POR EL CONSULTOR			
CONSULT	ESPECIAL QUE REALIZA	LA ESTAC.	
A	D	V	M

DATOS A RELLENAR POR EL I.T.G.E.			
Recibido	Ref. Control	Perforado	Verifiado

DATOS A RELLENAR POR EL CONSULTOR

NUMERO DE LA ESTACION	Fotografía	MUESTRAS: Petro l. y M.	Macrop.	Micropal.	Sedimen.	Rayos X	Espectro masas	C 14	Análisis Químicos	Térmico diferen.	Microso	Otros análisis
5-T1		1										
5-T2		1										

NUMERO DE LA ESTACION	Fotografía	MUESTRAS: Petro l. y M.	Macrop.	Micropal.	Sedimen.	Rayos X	Espectro masas	C 14	Análisis Químicos	Térmico diferen.	Microso	Otros análisis

DATOS A RELLENAR POR EL CONSULTOR

NUMERO DE LA ESTACION	Fotografía	MUESTRAS: Petro l. y M.	Macrop.	Micropal.	Sedimen.	Rayos X	Espectro masas	C 14	Análisis Químicos	Térmico diferen.	Microso	Otros análisis

NUMERO DE LA ESTACION	Fotografía	MUESTRAS: Petro l. y M.	Macrop.	Micropal.	Sedimen.	Rayos X	Espectro masas	C 14	Análisis Químicos	Térmico diferen.	Microso	Otros análisis

EL CONSULTOR DEBERA MARCAR SOBRE EL MAPA LAS ESTACIONES CON SU NUMERO DE REFERENCIA (EN AZUL) Y LOS CORTES REALIZADOS SOBRE EL TERRENO (EN ROJO).
PARA UN CONTROL CORRECTO DE LA MARCHA DEL TRABAJO DE CAMPO EL CONSULTOR DEBERA ENVIAR ENTRE LOS DIAS 1 al 7 Y 15 al 22 DE CADA MES ESTAS HOJAS AL INSTITUTO TECNOLOGICO GEOMINERO DE ESPAÑA DIVISION DE GEOLOGIA C/ RIOS ROSAS, 23 - MADRID - 28003

Recibido I. T. G. E. el .....

El Supervisor

Enviado el .....

El Consultor

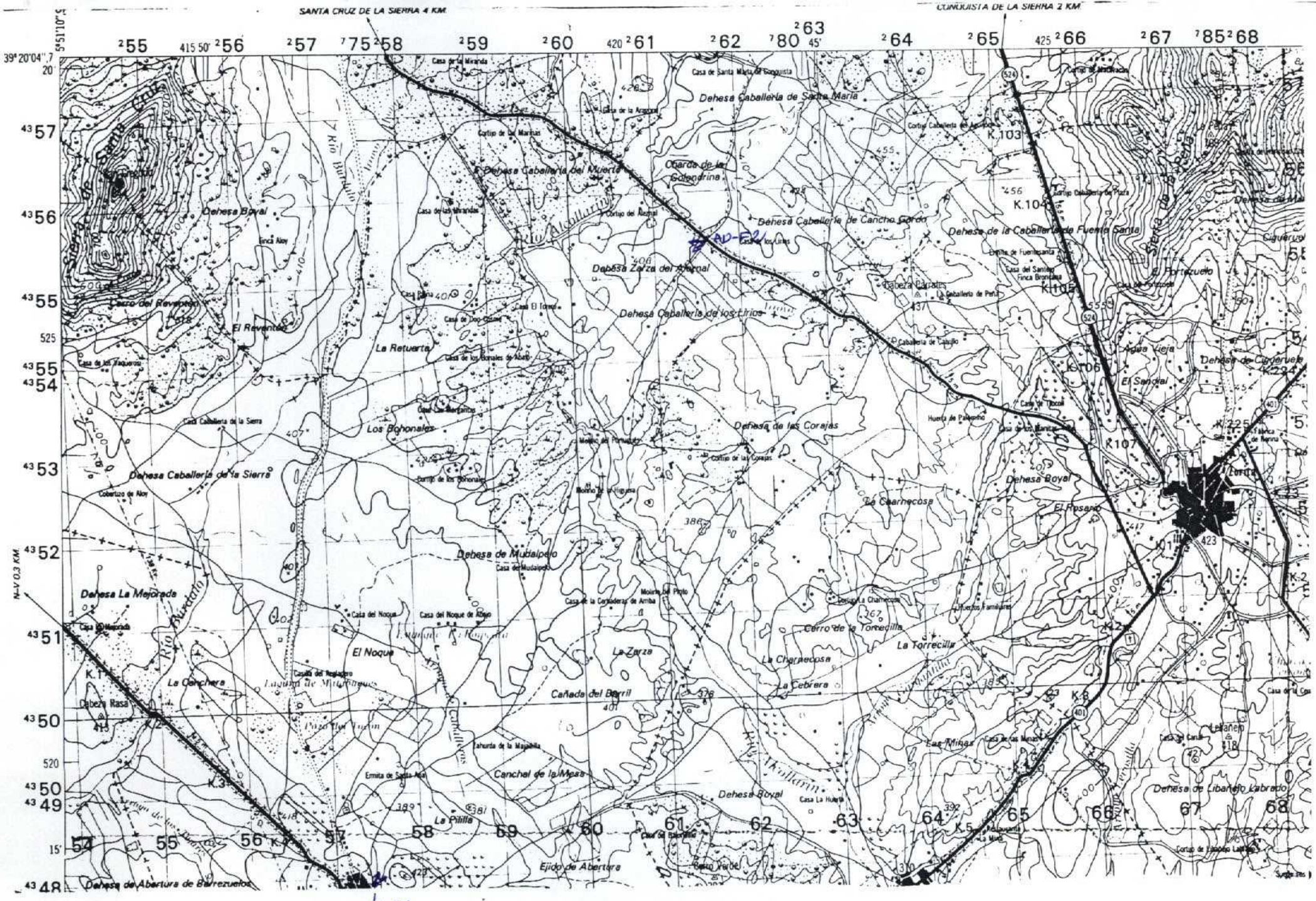

NUMERO DE LA HOJA 1329 CUADRANTE 1 2 3 4

DATOS A RELLENAR POR EL I.T.G.E.		
Nº de la hoja 1 : 50.000	Cuadrante número	Nº del documento
1329	4	

DATOS A RELLENAR POR EL CONSULTOR		
CONSULT	ESPECIAL QUE REALIZA LA ESTAC.	
AD	AD	

DATOS A RELLENAR POR EL I.T.G.E.			
Recibido	Ref. Control	Perforado	Verificado

DATOS A RELLENAR POR EL CONSULTOR

NUMERO DE LA ESTACION	Fotografía	MUESTRAS: Petro l. y M.	Macrop.	Micropal.	Sedimen.	Rayos X	Espectro masas	C 14	Análisis Químicos	Térmico diferen.	Microso	Otros análisis
1	1											
2	1											

NUMERO DE LA ESTACION	Fotografía	MUESTRAS: Petro l. y M.	Macrop.	Micropal.	Sedimen.	Rayos X	Espectro masas	C 14	Análisis Químicos	Térmico diferen.	Microso	Otros análisis

NUMERO DE LA ESTACION	Fotografía	MUESTRAS: Petro l. y M.	Macrop.	Micropal.	Sedimen.	Rayos X	Espectro masas	C 14	Análisis Químicos	Térmico diferen.	Microso	Otros análisis

NUMERO DE LA ESTACION	Fotografía	MUESTRAS: Petro l. y M.	Macrop.	Micropal.	Sedimen.	Rayos X	Espectro masas	C 14	Análisis Químicos	Térmico diferen.	Microso	Otros análisis

EL CONSULTOR DEBERA MARCAR SOBRE EL MAPA LAS ESTACIONES CON SU NUMERO DE REFERENCIA (EN AZUL) Y LOS CORTES REALIZADOS SOBRE EL TERRENO (EN ROJO).
PARA UN CONTROL CORRECTO DE LA MARCHA DEL TRABAJO DE CAMPO EL CONSULTOR DEBERA ENVIAR ENTRE LOS DIAS 1 al 7 Y 15 al 22 DE CADA MES ESTAS HOJAS AL INSTITUTO TECNOLOGICO GEOMINERO DE ESPAÑA DIVISION DE GEOLOGIA C/ RIOS ROSAS, 23 - MADRID - 28003

Recibido I. T. G. E. el .....

El Supervisor

Enviado el .....

El Consultor

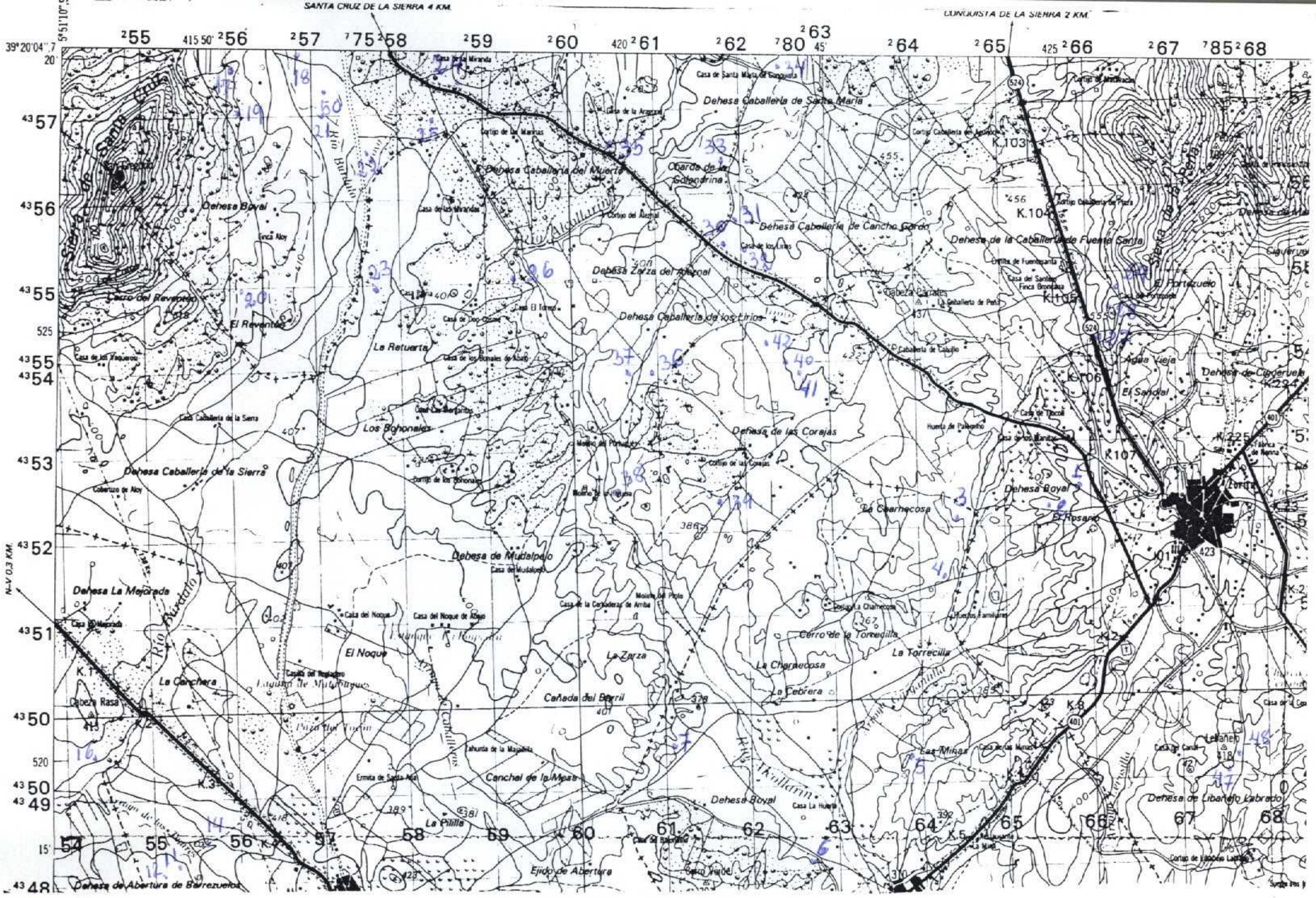

NUMERO DE LA HOJA 1329 CUADRANTE 4

4	1
3	2

DATOS A RELLENAR POR EL I.T.G.E.		
Nº de la hoja 1 : 50.000	Cuadrante número	Nº del documento
1329	4	

DATOS A RELLE. POR EL CONSUL			
CONSULT	ESPECIAL	QUE REALI	LA ESTAC
A	D	J	M

DATOS A RELLENAR POR EL I.T.G.E.			
Recibido	Ref. Control	Perforado	Verifiado

DATOS A RELLENAR POR EL CONSULTOR

NUMERO DE LA ESTACION	Fotografía	MUESTRAS Petro I. y M.	Macrop.	Micropal.	Sedimen.	Rayos X	Espectro masas	C 14	Análisis Químicos	Térmico diferen.	Microso	Otros análisis
1		1										
2		1										
3		1										
4		1										
5		1										
6		1										
7		1										
11		1										
12		1										
14		1										
16		1										
17		1										
18		1										
19		1										
20		1										
21		1										
22		1										
23		1										
24		1										

NUMERO DE LA ESTACION	Fotografía	MUESTRAS Petro I. y M.	Macrop.	Micropal.	Sedimen.	Rayos X	Espectro masas	C 14	Análisis Químicos	Térmico diferen.	Microso	Otros análisis
25		1										
26		1										
27		1										
28		1										
29		1										
30		1										
31		1										
32		1										
33		1										
34		1										
35		1										
36		1										
37		1										
38		1										
39		1										
40		1										
41		1										
42		1										
47							1					

DATOS A RELLENAR POR EL CONSULTOR

NUMERO DE LA ESTACION	Fotografía	MUESTRAS Petro I. y M.	Macrop.	Micropal.	Sedimen.	Rayos X	Espectro masas	C 14	Análisis Químicos	Térmico diferen.	Microso	Otros análisis
48					1							
50		1										

NUMERO DE LA ESTACION	Fotografía	MUESTRAS Petro I. y M.	Macrop.	Micropal.	Sedimen.	Rayos X	Espectro masas	C 14	Análisis Químicos	Térmico diferen.	Microso	Otros análisis

EL CONSULTOR

DEBERA MARCAR SOBRE EL MAPA LAS ESTACIONES CON SU NUMERO DE REFERENCIA (EN AZUL) Y LOS CORTES REALIZADOS SOBRE EL TERRENO (EN ROJO).

PARA UN CONTROL CORRECTO DE LA MARCHA DEL TRABAJO DE CAMPO EL CONSULTOR DEBERA ENVIAR ENTRE LOS DIAS 1 al 7 Y 15 al 22 DE CADA MES ESTAS HOJAS AL INSTITUTO TECNOLOGICO GEOMINERO DE ESPAÑA DIVISION DE GEOLOGIA C/ RIOS ROSAS, 23 - MADRID - 28003

Recibido I. T. G. E. el ..... Enviado el .....

El Supervisor

El Consultor

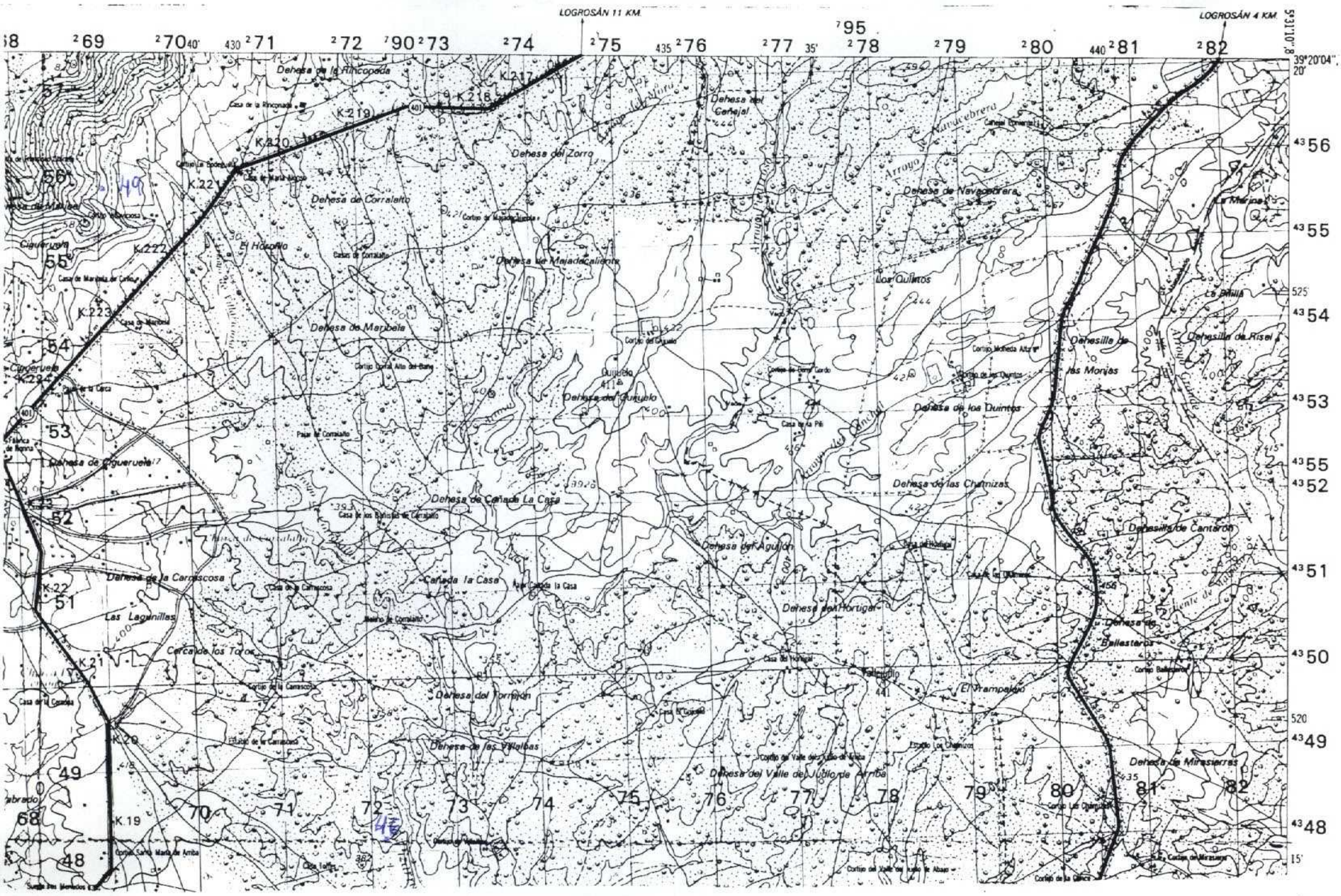

NUMERO DE LA HOJA 1329 CUADRANTE

4	1
3	2

DATOS A RELLENAR POR EL I.T.G.E.			
Nº de la hoja 1 : 50.000	Cuadrante número	Nº del documento	
1329	1		

DATOS A RELLE. POR EL CONSUL			
CONSULT	ESPECIAL QUE REALI	LA ESTAC	
A	D	J	M

DATOS A RELLENAR POR EL I.T.G.E.			
Recibido	Ref. Control	Perforado	Verifiado

DATOS A RELLENAR POR EL CONSULTOR

NUMERO DE LA ESTACION	Fotografía	MUESTRAS: Petro l. y M.	Macrop.	Micropal.	Sedimen.	Rayos X	Espectro masas	C 14	Análisis Químicos	Térmico diferen.	Microso	Otros análisis
46		1										
49		1										

NUMERO DE LA ESTACION	Fotografía	MUESTRAS: Petro l. y M.	Macrop.	Micropal.	Sedimen.	Rayos X	Espectro masas	C 14	Análisis Químicos	Térmico diferen.	Microso	Otros análisis

DATOS A RELLENAR POR EL CONSULTOR

NUMERO DE LA ESTACION	Fotografía	MUESTRAS: Petro l. y M.	Macrop.	Micropal.	Sedimen.	Rayos X	Espectro masas	C 14	Análisis Químicos	Térmico diferen.	Microso	Otros análisis

NUMERO DE LA ESTACION	Fotografía	MUESTRAS: Petro l. y M.	Macrop.	Micropal.	Sedimen.	Rayos X	Espectro masas	C 14	Análisis Químicos	Térmico diferen.	Microso	Otros análisis

EL CONSULTOR

DEBERA MARCAR SOBRE EL MAPA LAS ESTACIONES CON SU NUMERO DE REFERENCIA (EN AZUL) Y LOS CORTES REALIZADOS SOBRE EL TERRENO (EN ROJO).
PARA UN CONTROL CORRECTO DE LA MARCHA DEL TRABAJO DE CAMPO EL CONSULTOR DEBERA ENVIAR ENTRE LOS DIAS 1 al 7 Y 15 al 22 DE CADA MES ESTAS HOJAS AL INSTITUTO TECNOLOGICO GEOMINERO DE ESPAÑA DIVISION DE GEOLOGIA C/ RIOS ROSAS, 23 - MADRID - 28003

Recibido I. T. G. E. el .....
El Supervisor

Enviado el .....
El Consultor

LE-F502

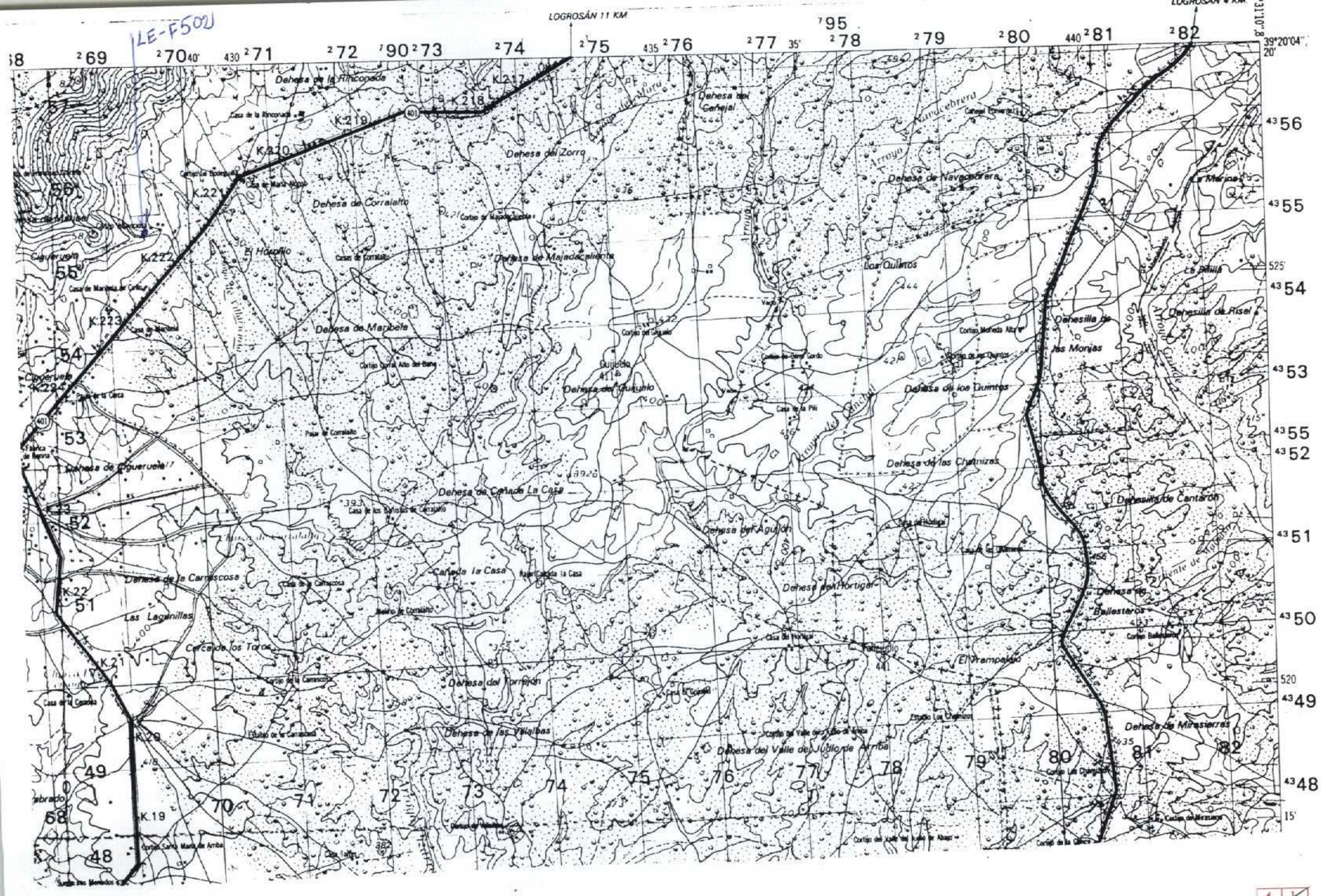
LOGROSÁN 11 KM
Dehesa de la Rincoada
Dehesa del Cañejal
Dehesa del Zorro
Dehesa de Navagebrera
Dehesa de Corralalto
Dehesa de Majadaplienta
Dehesa de Marbela
Dehesa del Quijubio
Dehesa de los Quintos
Dehesa de las Chamizas
Dehesa de Cañada La Casa
Dehesa del Agujón
Dehesa de la Carrascosa
Cañada la Casa
Dehesa del Hortigal
Las Lagunillas
Cerca de los Toros
Dehesa del Torrejón
Dehesa de las Villalbas
Dehesa del Valle del Julio de Arriba
El Trampalito
Dehesa de Mirasierras
Dehesilla de Risela
Dehesilla de las Monjas
Dehesilla de Cantarón
Dehesa de Ballesteros
Arroyo Navagebrera
Arroyo Grande
Arroyo del Cañejal
Arroyo del Moro
Arroyo del Quijubio
Arroyo de Majadaplienta
Arroyo de Marbela
Arroyo de Cañada La Casa
Arroyo del Hortigal
Arroyo de Mirasierras
Arroyo de Ballesteros
Arroyo de Dehesilla de Risela
Arroyo de Dehesilla de las Monjas
Arroyo de Dehesilla de Cantarón
Arroyo de Dehesa de Ballesteros
Arroyo de Dehesa de Mirasierras
Arroyo de Dehesa de Navagebrera
Arroyo de Dehesa de Corralalto
Arroyo de Dehesa de Majadaplienta
Arroyo de Dehesa de Marbela
Arroyo de Dehesa de Cañada La Casa
Arroyo de Dehesa de Quijubio
Arroyo de Dehesa de Cañejal
Arroyo de Dehesa de Zorro
Arroyo de Dehesa de Rincoada
Arroyo de Dehesa de Carrascosa
Arroyo de Dehesa de Hortigal
Arroyo de Dehesa de Agujón
Arroyo de Dehesa de Chamizas
Arroyo de Dehesa de Quintos
Arroyo de Dehesa de Villalbas
Arroyo de Dehesa de Torrejón
Arroyo de Dehesa de Valle del Julio de Arriba
Arroyo de Dehesa de Cerca de los Toros
Arroyo de Dehesa de Lagunillas
Arroyo de Dehesa de Carrascosa
Arroyo de Dehesa de Cañada la Cas

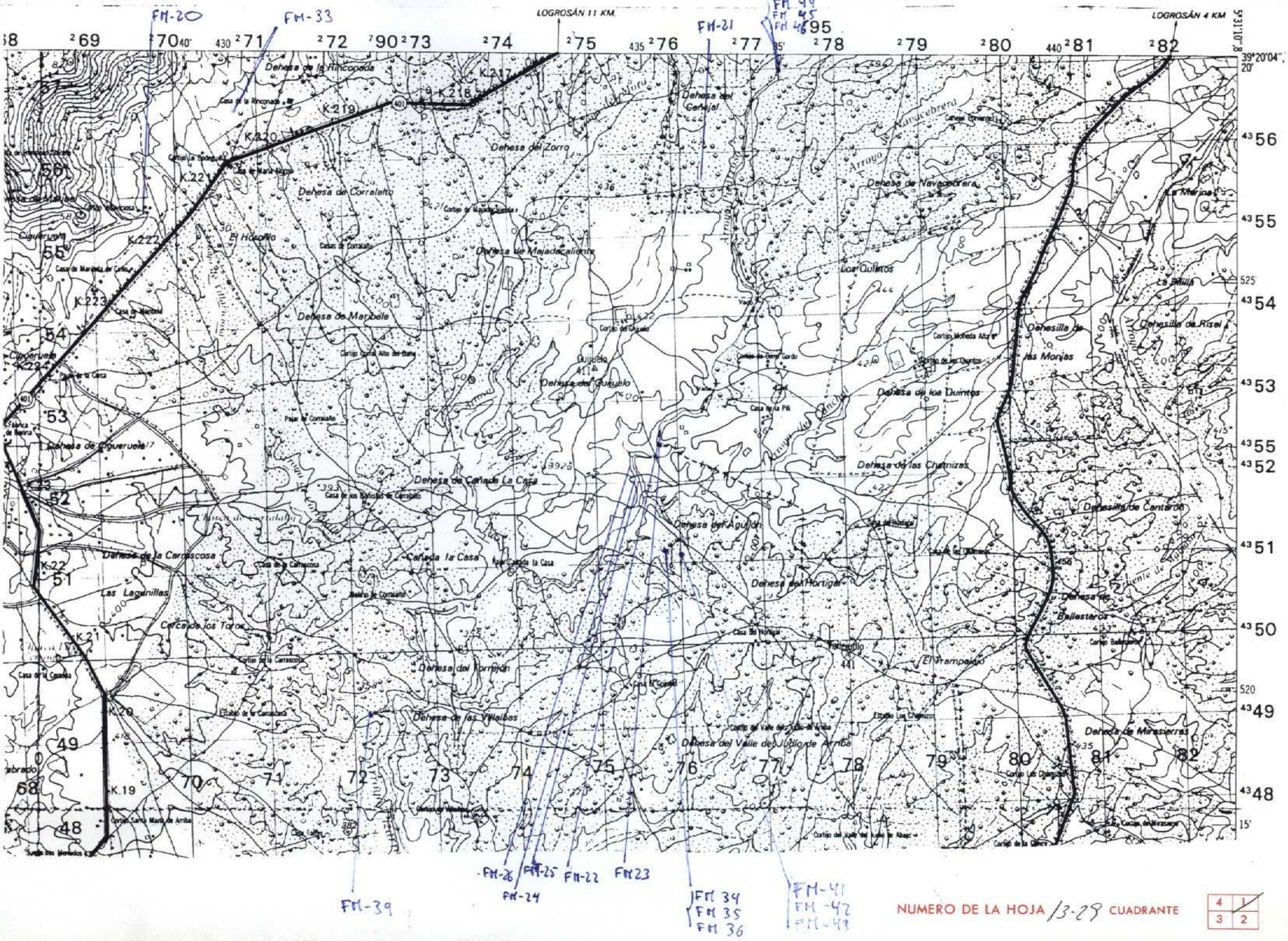

NUMERO DE LA HOJA 1329 CUADRANTE

4	1
3	2

DATOS A RELLENAR POR EL I.T.G.E.		
Nº de la hoja 1 : 50.000	Cuadrante número	Nº del documento
1329	1	

DATOS A RELLE. POR EL CONSUL	
CONSULT	ESPECIAL QUE REALI LA ESTAC
AD	FM

DATOS A RELLENAR POR EL I.T.G.E.			
Recibido	Ref. Control	Perforado	Verifiado

DATOS A RELLENAR POR EL CONSULTOR

NUMERO DE LA ESTACION	Fotografía	MUESTRAS: Petro l. y M.	Macrop.	Micropal.	Sedimen.	Rayos X	Espectro masas	C 14	Análisis Químicos	Térmico diferen.	Microso	Otros análisis
20 /												
21 /												
22 /												
23 /												
24 /												
25 /												
26 /												
33 /												
34 /												
35 /												
36 /												
39 /												
41 /												
42 /												
43 /												
44 /												
45 /												
46 /												

DATOS A RELLENAR POR EL CONSULTOR

NUMERO DE LA ESTACION	Fotografía	MUESTRAS: Petro l. y M.	Macrop.	Micropal.	Sedimen.	Rayos X	Espectro masas	C 14	Análisis Químicos	Térmico diferen.	Microso	Otros análisis

NUMERO DE LA ESTACION	Fotografía	MUESTRAS: Petro l. y M.	Macrop.	Micropal.	Sedimen.	Rayos X	Espectro masas	C 14	Análisis Químicos	Térmico diferen.	Microso	Otros análisis

EL CONSULTOR

DEBERA MARCAR SOBRE EL MAPA LAS ESTACIONES CON SU NUMERO DE REFERENCIA (EN AZUL) Y LOS CORTES REALIZADOS SOBRE EL TERRENO (EN ROJO).
PARA UN CONTROL CORRECTO DE LA MARCHA DEL TRABAJO DE CAMPO EL CONSULTOR DEBERA ENVIAR ENTRE LOS DIAS 1 al 7 Y 15 al 22 DE CADA MES ESTAS HOJAS AL INSTITUTO TECNOLOGICO GEOMINERO DE ESPAÑA DIVISION DE GEOLOGIA C/ RIOS ROSAS, 23 - MADRID - 28003

Recibido I. T. G. E. el .....

Enviado el .....

El Supervisor

El Consultor

02 01T1-03T3

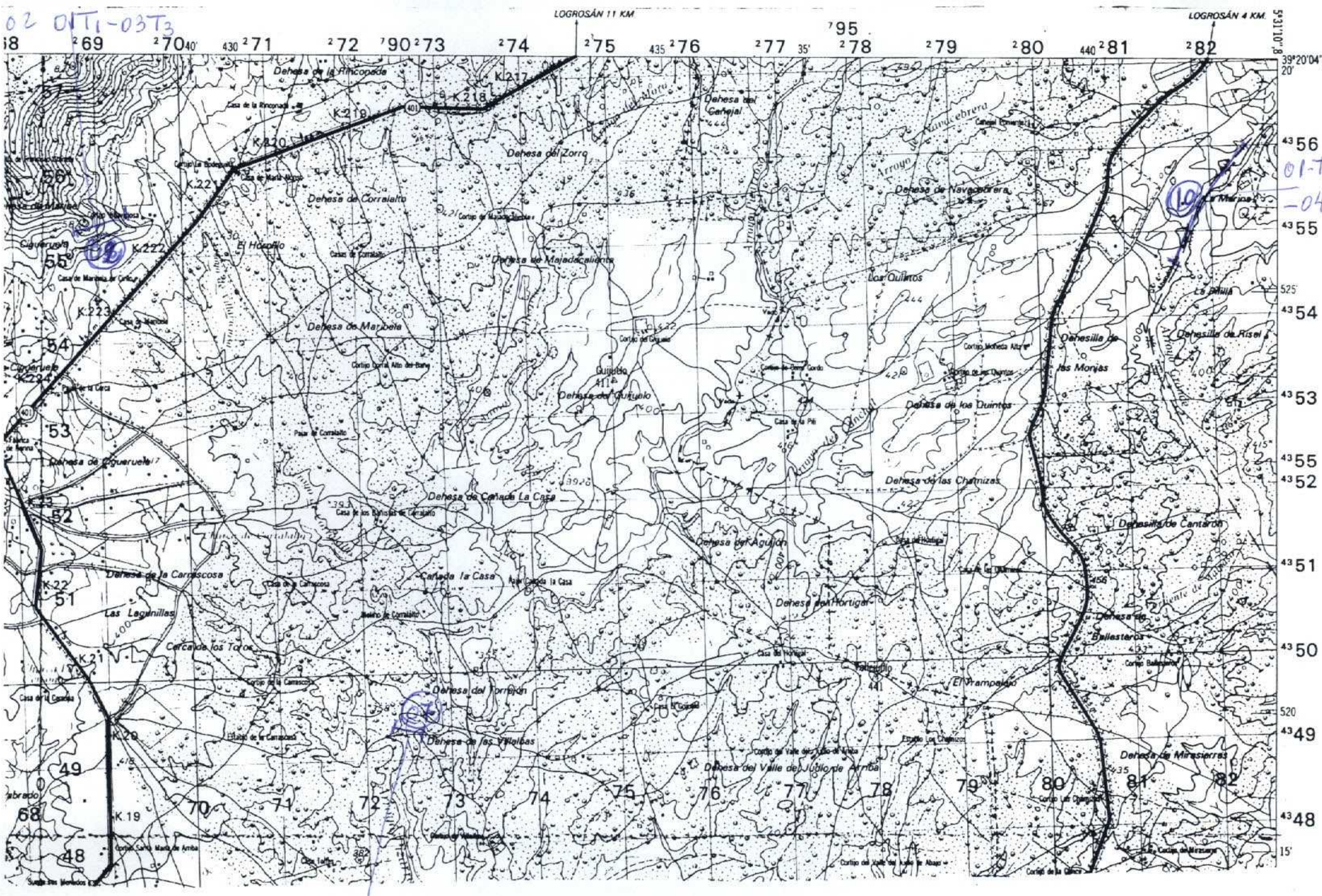

NUMERO DE LA HOJA 1329 CUADRANTE 1

DATOS A RELLENAR POR EL I.T.G.E.		
Nº de la hoja 1 : 50.000	Cuadrante número	Nº del documento
1329	1	

DATOS A RELLENAR POR EL CONSULT			
CONSULT	ESPECIAL	QUE REALI	LA ESTAC
A	D	F	L

DATOS A RELLENAR POR EL I.T.G.E.			
Recibido	Ref. Control	Perforado	Verifiado

DATOS A RELLENAR POR EL CONSULTOR

NUMERO DE LA ESTACION	Fotografía	MUESTRAS: Petro l. y M.	Macrop.	Micropal.	Sedimen.	Rayos X	Espectro masas	C 14	Análisis Químicos	Térmico diferen.	Microso	Otros análisis
0201					T1							
0201					T2							
0201					T3							
0201					T4							
0201					T5							
0201					T6							
0201					T7							
0201					T8							
0202					T1							
0202					T2							
0202					T3							
0202					T4							
0203					T1							
0203					T2							
0203					T3							
0701					T1							
0701					T2							
0701					T3							

NUMERO DE LA ESTACION	Fotografía	MUESTRAS: Petro l. y M.	Macrop.	Micropal.	Sedimen.	Rayos X	Espectro masas	C 14	Análisis Químicos	Térmico diferen.	Microso	Otros análisis
0701					T4							
0701					T5							
0701					T6							
0701					T7							
0701					T8							
0701					T9							
1001					T1							
1001					T2							
1002					T1							
1004					T1							
1004					T2							
1004					T3							
1004					T4							
1004					T5							
1004					T6							
1004					T7							

DATOS A RELLENAR POR EL CONSULTOR

NUMERO DE LA ESTACION	Fotografía	MUESTRAS: Petro l. y M.	Macrop.	Micropal.	Sedimen.	Rayos X	Espectro masas	C 14	Análisis Químicos	Térmico diferen.	Microso	Otros análisis

NUMERO DE LA ESTACION	Fotografía	MUESTRAS: Petro l. y M.	Macrop.	Micropal.	Sedimen.	Rayos X	Espectro masas	C 14	Análisis Químicos	Térmico diferen.	Microso	Otros análisis

EL CONSULTOR

DEBERA MARCAR SOBRE EL MAPA LAS ESTACIONES CON SU NUMERO DE REFERENCIA (EN AZUL) Y LOS CORTES REALIZADOS SOBRE EL TERRENO (EN ROJO).
PARA UN CONTROL CORRECTO DE LA MARCHA DEL TRABAJO DE CAMPO EL CONSULTOR DEBERA ENVIAR ENTRE LOS DIAS 1 al 7 Y 15 al 22 DE CADA MES ESTAS HOJAS AL INSTITUTO TECNOLOGICO GEOMINERO DE ESPAÑA DIVISION DE GEOLOGIA C/ RIOS ROSAS, 23 - MADRID - 28003

Recibido I. T. G. E. el .....
El Supervisor

Enviado el .....
El Consultor

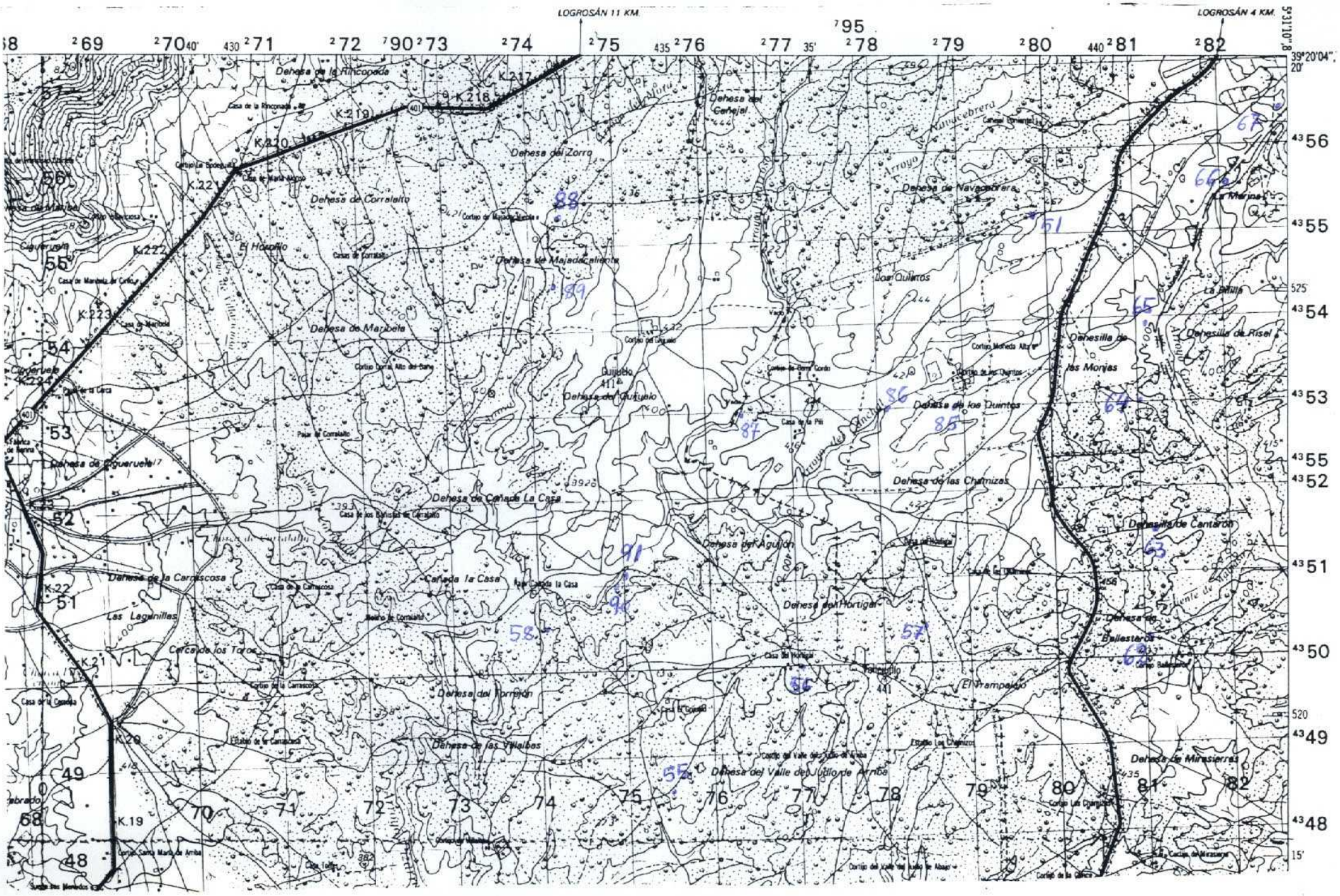

NUMERO DE LA HOJA 13-29 CUADRANTE

4	1
3	2

DATOS A RELLENAR POR EL I.T.G.E.		
Nº de la hoja 1 : 50.000	Cuadrante número	Nº del documento
1329	1	

DATOS A RELLE POR EL CONSUL			
CONSULT	ESPECIAL	QUE REALI	LA ESTAC
A	D	J	M

DATOS A RELLENAR POR EL I.T.G.E.			
Recibido	Ref. Control	Perforado	Verifiado

DATOS A RELLENAR POR EL CONSULTOR

NUMERO DE LA ESTACION	Fotografía	MUESTRAS: Petro l. y M.	Macrop.	Micropal.	Sedimen.	Rayos X	Espectro masas	C 14	Análisis Químicos	Térmico diferen.	Microso	Otros análisis
51		1										
55		1										
56		1										
57		1										
58		1										
62		1										
63		1										
64				1								
65		1										
66		1										
67		1										
85		1										
86		1										
87		1										
88		1										
89		1										
90		1										
91		1										

DATOS A RELLENAR POR EL CONSULTOR

NUMERO DE LA ESTACION	Fotografía	MUESTRAS: Petro l. y M.	Macrop.	Micropal.	Sedimen.	Rayos X	Espectro masas	C 14	Análisis Químicos	Térmico diferen.	Microso	Otros análisis

DATOS A RELLENAR POR EL CONSULTOR

NUMERO DE LA ESTACION	Fotografía	MUESTRAS: Petro l. y M.	Macrop.	Micropal.	Sedimen.	Rayos X	Espectro masas	C 14	Análisis Químicos	Térmico diferen.	Microso	Otros análisis

EL CONSULTOR

DEBERA MARCAR SOBRE EL MAPA LAS ESTACIONES CON SU NUMERO DE REFERENCIA (EN AZUL) Y LOS CORTES REALIZADOS SOBRE EL TERRENO (EN ROJO).
PARA UN CONTROL CORRECTO DE LA MARCHA DEL TRABAJO DE CAMPO EL CONSULTOR DEBERA ENVIAR ENTRE LOS DIAS 1 al 7 Y 15 al 22 DE CADA MES ESTAS HOJAS AL INSTITUTO TECNOLOGICO GEOMINERO DE ESPAÑA DIVISION DE GEOLOGIA C/ RIOS ROSAS, 23 - MADRID - 28003

Recibido I. T. G. E. el .....

El Supervisor

Enviado el .....

El Consultor

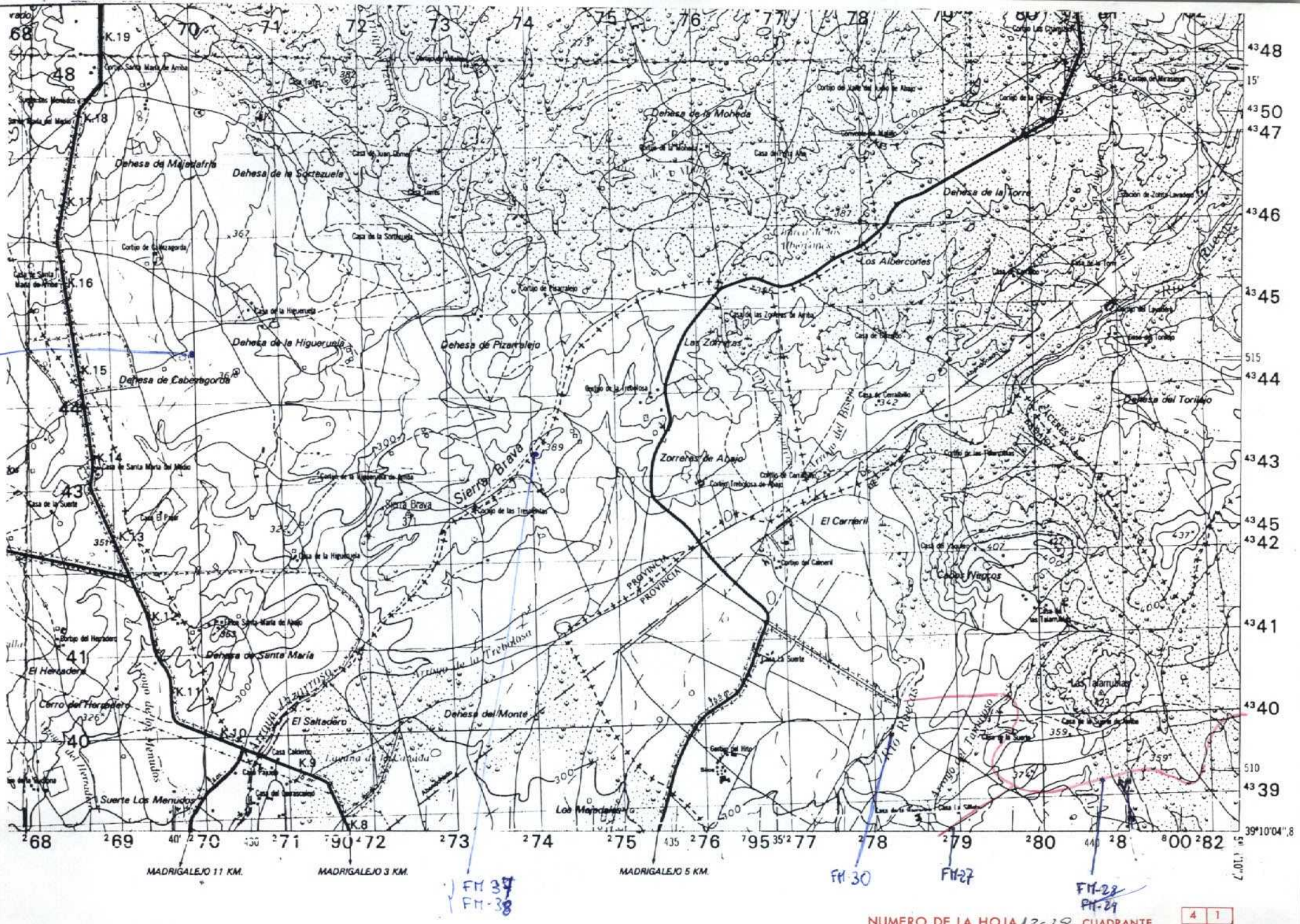

NUMERO DE LA HOJA 13-29 CUADRANTE

4	1
3	2

DATOS A RELLENAR POR EL I.T.G.E.			DATOS A RELLENAR POR EL CONSULTOR		
Nº de la hoja 1 : 50.000	Cuadrante número	Nº del documento	CONSULT	ESPECIAL	QUE REALIZA LA ESTAC.
13292			AD	FM	

DATOS A RELLENAR POR EL I.T.G.E.			
Recibido	Ref. Control	Perforado	Verifiado

DATOS A RELLENAR POR EL CONSULTOR

NUMERO DE LA ESTACION	Fotografía	Muestras: Petro I. y M.	Macrop.	Micropal.	Sedimen.	Rayos X	Espectro masas	C 14	Análisis Químicos	Térmico diferen.	Microso	Otros análisis
27	/											
28	/											
29	/											
30	/											
37	/											
38	/											
40	/											

NUMERO DE LA ESTACION	Fotografía	Muestras: Petro I. y M.	Macrop.	Micropal.	Sedimen.	Rayos X	Espectro masas	C 14	Análisis Químicos	Térmico diferen.	Microso	Otros análisis

DATOS A RELLENAR POR EL CONSULTOR

NUMERO DE LA ESTACION	Fotografía	Muestras: Petro I. y M.	Macrop.	Micropal.	Sedimen.	Rayos X	Espectro masas	C 14	Análisis Químicos	Térmico diferen.	Microso	Otros análisis

NUMERO DE LA ESTACION	Fotografía	Muestras: Petro I. y M.	Macrop.	Micropal.	Sedimen.	Rayos X	Espectro masas	C 14	Análisis Químicos	Térmico diferen.	Microso	Otros análisis

EL CONSULTOR

DEBERA MARCAR SOBRE EL MAPA LAS ESTACIONES CON SU NUMERO DE REFERENCIA (EN AZUL) Y LOS CORTES REALIZADOS SOBRE EL TERRENO (EN ROJO).
PARA UN CONTROL CORRECTO DE LA MARCHA DEL TRABAJO DE CAMPO EL CONSULTOR DEBERA ENVIAR ENTRE LOS DIAS 1 al 7 Y 15 al 22 DE CADA MES ESTAS HOJAS AL INSTITUTO TECNOLOGICO GEOMINERO DE ESPAÑA DIVISION DE GEOLOGIA C/ RIOS ROSAS, 23 - MADRID - 28003

Recibido I. T. G. E. el .....

El Supervisor

Enviado el .....

El Consultor

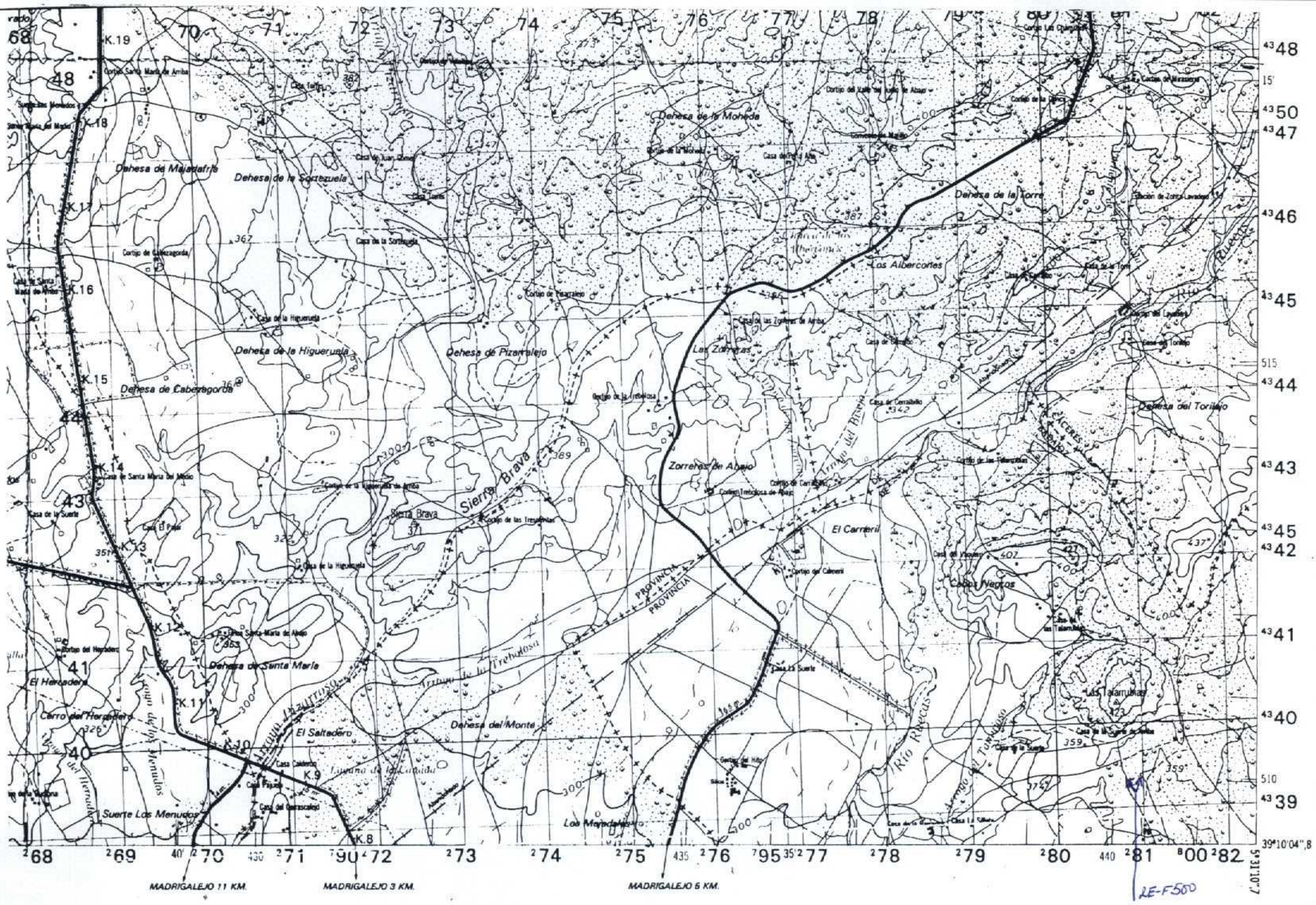

NUMERO DE LA HOJA 13.29 CUADRANTE

4	1
3	2

DATOS A RELLENAR POR EL I.T.G.E.			
Nº de la hoja 1 : 50.000	Cuadrante número	Nº del documento	
1329	2		

DATOS A RELLENAR POR EL CONSULTOR			
CONSULT	ESPECIAL	QUE REALI	LA ESTAC
A	D	L	E

DATOS A RELLENAR POR EL I.T.G.E.			
Recibido	Ref. Control	Perforado	Verifiado

DATOS A RELLENAR POR EL CONSULTOR

NUMERO DE LA ESTACION	Fotografía	MUESTRAS: Petro I. y M.	Macrop.	Micropal.	Sedimen.	Rayos X	Espectro masas	C 14	Análisis Químicos	Térmico diferen.	Microso	Otros análisis
5001												

NUMERO DE LA ESTACION	Fotografía	MUESTRAS: Petro I. y M.	Macrop.	Micropal.	Sedimen.	Rayos X	Espectro masas	C 14	Análisis Químicos	Térmico diferen.	Microso	Otros análisis

DATOS A RELLENAR POR EL CONSULTOR

NUMERO DE LA ESTACION	Fotografía	MUESTRAS: Petro I. y M.	Macrop.	Micropal.	Sedimen.	Rayos X	Espectro masas	C 14	Análisis Químicos	Térmico diferen.	Microso	Otros análisis

NUMERO DE LA ESTACION	Fotografía	MUESTRAS: Petro I. y M.	Macrop.	Micropal.	Sedimen.	Rayos X	Espectro masas	C 14	Análisis Químicos	Térmico diferen.	Microso	Otros análisis

EL CONSULTOR DEBERA MARCAR SOBRE EL MAPA LAS ESTACIONES CON SU NUMERO DE REFERENCIA (EN AZUL) Y LOS CORTES REALIZADOS SOBRE EL TERRENO (EN ROJO).
PARA UN CONTROL CORRECTO DE LA MARCHA DEL TRABAJO DE CAMPO EL CONSULTOR DEBERA ENVIAR ENTRE LOS DIAS 1 al 7 Y 15 al 22 DE CADA MES ESTAS HOJAS AL INSTITUTO TECNOLOGICO GEOMINERO DE ESPAÑA DIVISION DE GEOLOGIA C/ RIOS ROSAS, 23 - MADRID - 28003

Recibido I. T. G. E. el .....
El Supervisor

Enviado el .....
El Consultor

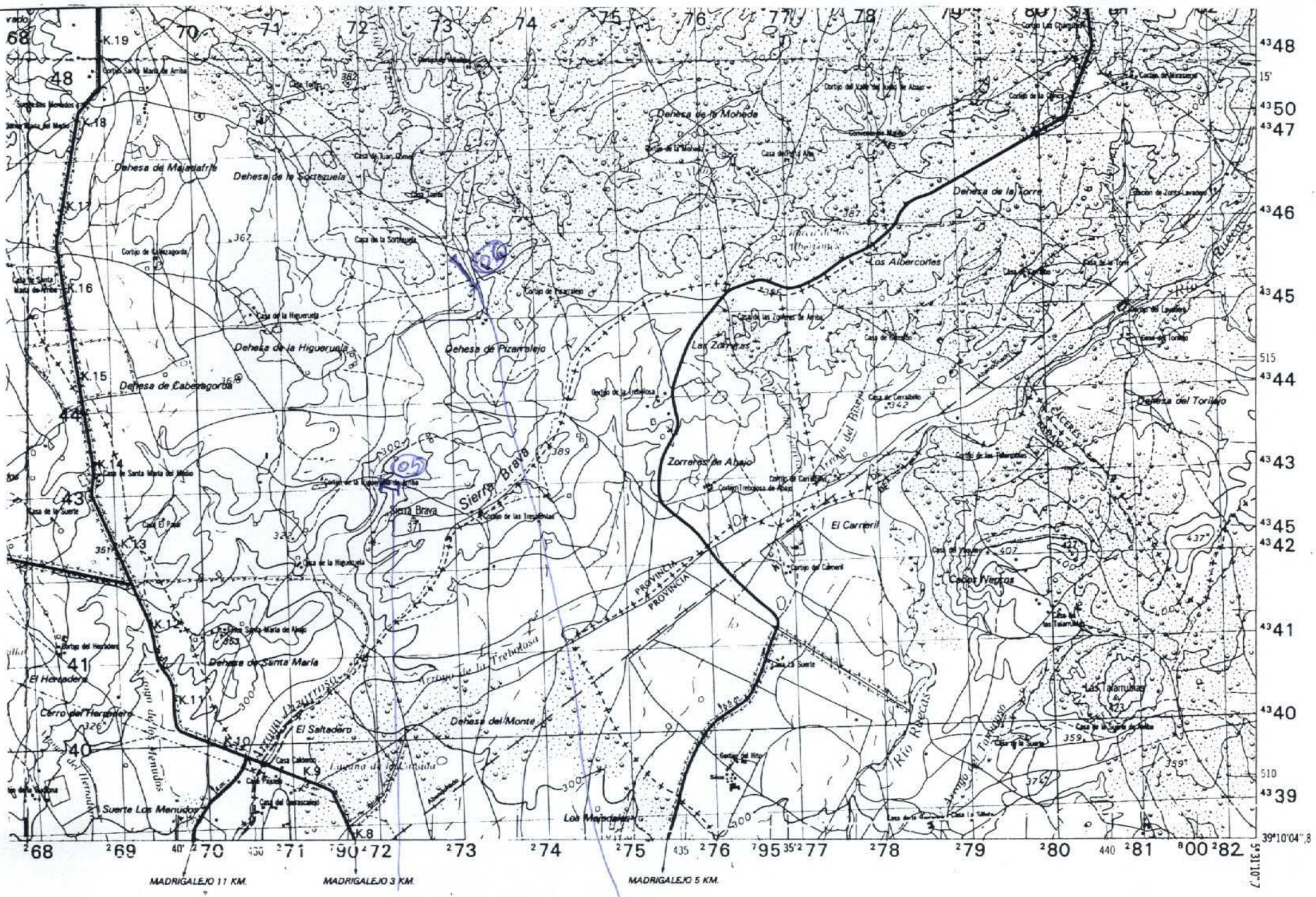

NUMERO DE LA HOJA 13-29 CUADRANTE

4	1
3	2

DATOS A RELLENAR POR EL I.T.G.E.		
Nº de la hoja 1 : 50.000	Cuadrante número	Nº del documento
1329	2	

DATOS A RELLENAR POR EL CONSULTOR	
CONSULT	ESPECIALIDAD REALIZADA ESTAC.
AO	FL

DATOS A RELLENAR POR EL I.T.G.E.			
Recibido	Ref. Control	Perforado	Verifiado

DATOS A RELLENAR POR EL CONSULTOR

NUMERO DE LA ESTACION	Fotografía	Petro l. y M.	Macrop.	Micropal.	Sedimen.	Rayos X	Espectro masas	C 14	Análisis Químicos	Térmico diferen.	Microso	Otros análisis
0501					T_1							
0501					T_2							
0501					T_3							
0501					T_4							
0501					T_5							
0501					T_6							
0502					T_1							
0502					T_2							
0502					T_3							
0502					T_4							
0502					T_5							
0502					T_6							
0502					T_7							
0503					T_1							
0503					T_2							
0503					T_3							

NUMERO DE LA ESTACION	Fotografía	Petro l. y M.	Macrop.	Micropal.	Sedimen.	Rayos X	Espectro masas	C 14	Análisis Químicos	Térmico diferen.	Microso	Otros análisis
0504					T_1							
0504					T_2							
0601					T_1							
0601					T_2							
0601					T_3							
0601					T_4							
0601					T_5							
0601					T_6							

DATOS A RELLENAR POR EL CONSULTOR

NUMERO DE LA ESTACION	Fotografía	Petro l. y M.	Macrop.	Micropal.	Sedimen.	Rayos X	Espectro masas	C 14	Análisis Químicos	Térmico diferen.	Microso	Otros análisis

NUMERO DE LA ESTACION	Fotografía	Petro l. y M.	Macrop.	Micropal.	Sedimen.	Rayos X	Espectro masas	C 14	Análisis Químicos	Térmico diferen.	Microso	Otros análisis

EL CONSULTOR

DEBERA MARCAR SOBRE EL MAPA LAS ESTACIONES CON SU NUMERO DE REFERENCIA (EN AZUL) Y LOS CORTES REALIZADOS SOBRE EL TERRENO (EN ROJO).
PARA UN CONTROL CORRECTO DE LA MARCHA DEL TRABAJO DE CAMPO EL CONSULTOR DEBERA ENVIAR ENTRE LOS DIAS 1 al 7 Y 15 al 22 DE CADA MES ESTAS HOJAS AL INSTITUTO TECNOLOGICO GEOMINERO DE ESPAÑA DIVISION DE GEOLOGIA C/ RIOS ROSAS, 23 - MADRID - 28003

Recibido I. T. G. E. el .....
El Supervisor

Enviado el .....
El Consultor

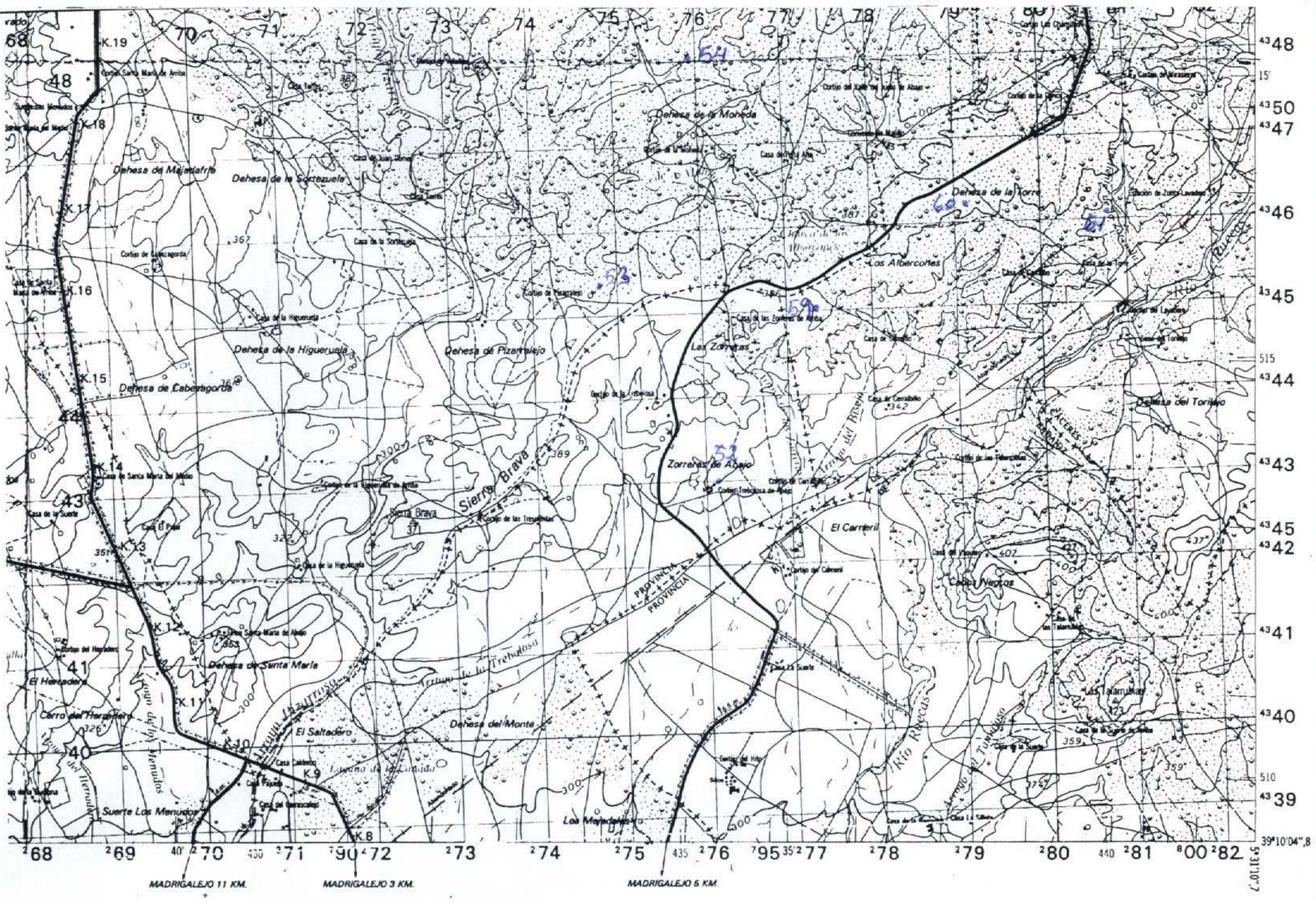

NUMERO DE LA HOJA 13-29 CUADRANTE 4 1 / 3 2

DATOS A RELLENAR POR EL I.T.G.E.		
Nº de la hoja 1 : 50.000	Cuadrante número	Nº del documento
1329	2	

DATOS A RELLENAR POR EL CONSULT.	
CONSULT	ESPECIAL QUE REALIZA LA ESTAC.
ADJM	

DATOS A RELLENAR POR EL I.T.G.E.			
Recibido	Ref. Control	Perforado	Verifiado

DATOS A RELLENAR POR EL CONSULTOR

NUMERO DE LA ESTACION	Fotografía	Petro l. y M.	Macrop.	Micropal.	Sedimen.	Rayos X	Espectro masas	C 14	Análisis Químicos	Térmico diferen.	Microso	Otros análisis
52		1										
53		1										
54		1										
59		1										
60		1										
61		1										

NUMERO DE LA ESTACION	Fotografía	Petro l. y M.	Macrop.	Micropal.	Sedimen.	Rayos X	Espectro masas	C 14	Análisis Químicos	Térmico diferen.	Microso	Otros análisis

DATOS A RELLENAR POR EL CONSULTOR

NUMERO DE LA ESTACION	Fotografía	Petro l. y M.	Macrop.	Micropal.	Sedimen.	Rayos X	Espectro masas	C 14	Análisis Químicos	Térmico diferen.	Microso	Otros análisis

NUMERO DE LA ESTACION	Fotografía	Petro l. y M.	Macrop.	Micropal.	Sedimen.	Rayos X	Espectro masas	C 14	Análisis Químicos	Térmico diferen.	Microso	Otros análisis

EL CONSULTOR

DEBERA MARCAR SOBRE EL MAPA LAS ESTACIONES CON SU NUMERO DE REFERENCIA (EN AZUL) Y LOS CORTES REALIZADOS SOBRE EL TERRENO (EN ROJO).
PARA UN CONTROL CORRECTO DE LA MARCHA DEL TRABAJO DE CAMPO EL CONSULTOR DEBERA ENVIAR ENTRE LOS DIAS 1 al 7 Y 15 al 22 DE CADA MES ESTAS HOJAS AL INSTITUTO TECNOLOGICO GEOMINERO DE ESPAÑA DIVISION DE GEOLOGIA C/ RIOS ROSAS, 23 - MADRID - 28003

Recibido I. T. G. E. el .....

El Supervisor

Enviado el .....

El Consultor

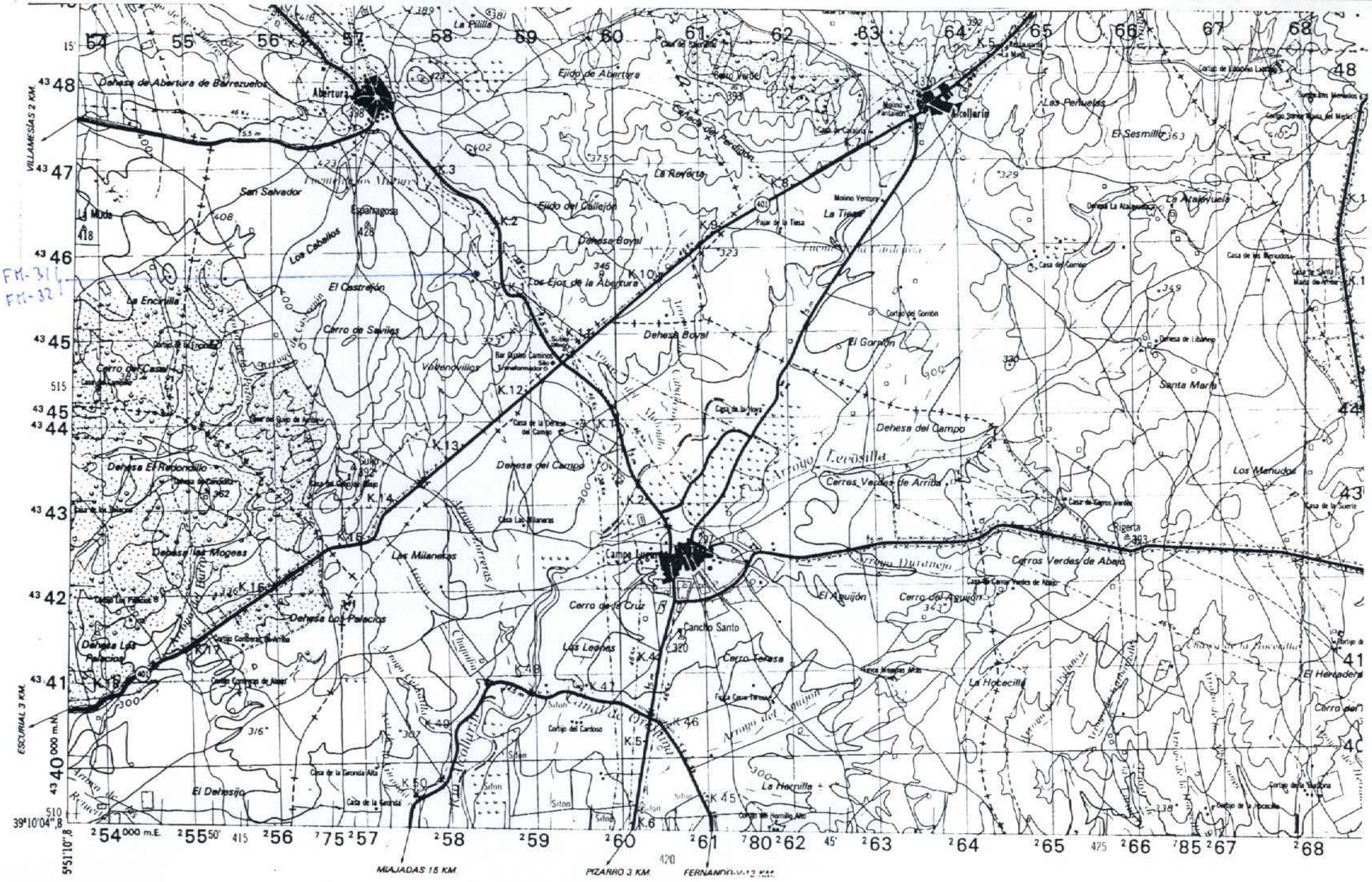
Abertura
Alcollarín
Campo Lugar
Dehesa de Abertura de Barrezuelos
Ejido de Abertura
Dehesa Boyal
Los Ejos de la Abertura
El Castrejón
Cerro de Saviles
Dehesa del Campo
Cerros Verdes de Arriba
Cerros Verdes de Abajo
Cerro del Aguijón
El Aguijón
Cerro de la Cruz
Cancho Santo
Cerro Tolosa
La Horcajilla
La Horcilla
Los Milanetas
Dehesa Los Palacios
El Dehesijo
Santa María
Los Mañudos
El Sesmillo
Los Perfuelas
La Rerferta
Ejido del Callejón
San Salvador
Espantagosa
Los Cabellos
La Encrilla
Cerro de Casal
Dehesa El Repondillo
Dehesa Los Mogeas
Vallenovillos
Arroyo Lerosilla
Arroyo Durandejo
Arroyo Torreras
Arroyo del Aguijón
Arroyo de la Horcajilla
Arroyo de la Encina
Arroyo de Casal
Arroyo de Los Palacios
Arroyo de Los Mogeas
Arroyo de Los Milanetas
Arroyo de Los Cabellos
Arroyo de Los Saviles
Arroyo de Los Vallenovillos
Arroyo de Los Ejos
Arroyo de Los Ejos de la Abertura
Arroyo de Los Cerros Verdes
Arroyo de Los Cerros Verdes de Abajo
Arroyo de Los Cerros Verdes de Arriba
Arroyo de Los Mañudos
Arroyo de Los Mañudos de Arriba
Arroyo de Los Mañudos de Abajo

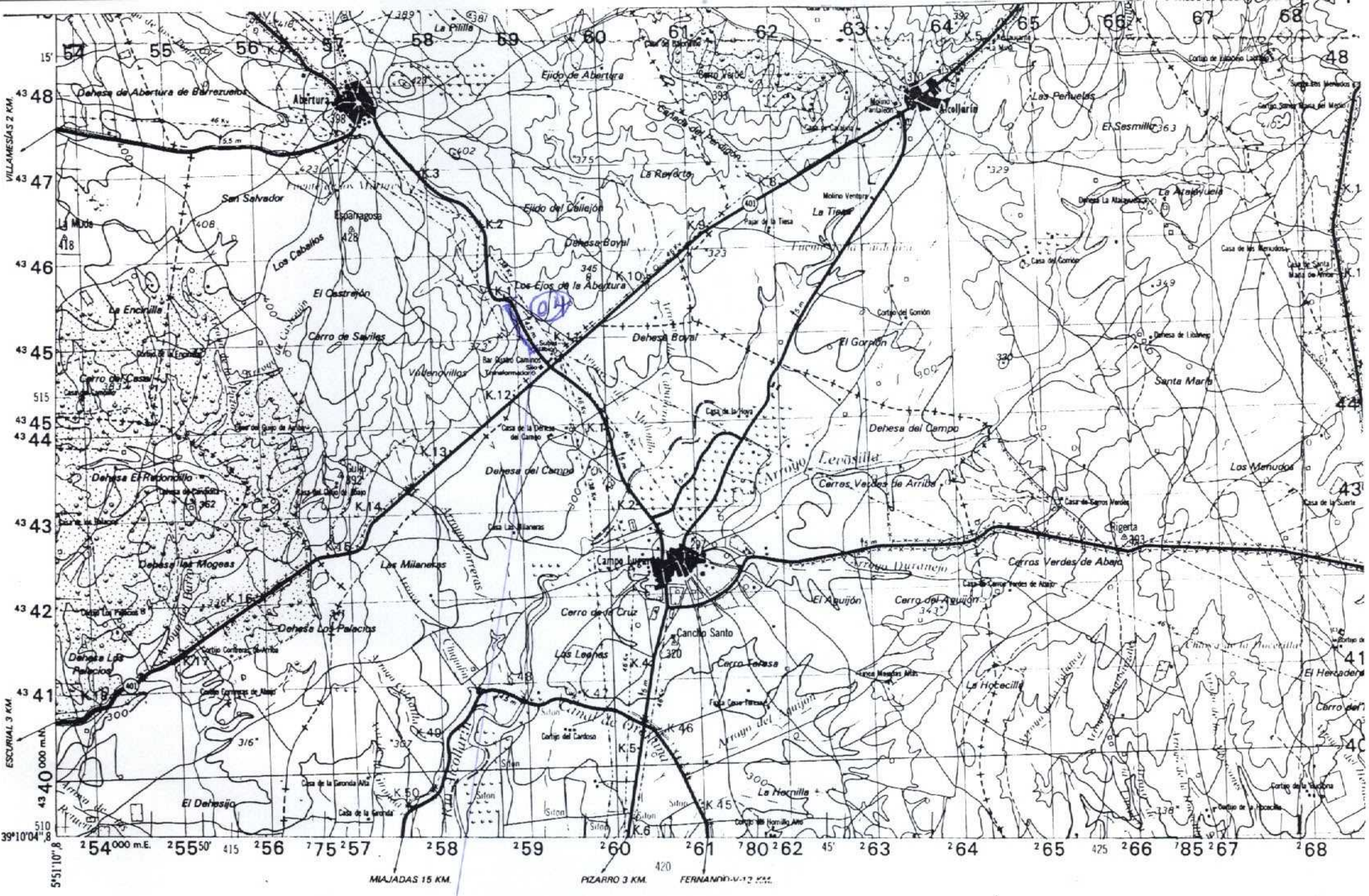

01 T_1 - 07 T_3

NUMERO DE LA HOJA 1329 CUADRANTE

4	1
3	2

DATOS A RELLENAR POR EL I.T.G.E.		
Nº de la hoja 1 : 50.000	Cuadrante número	Nº del documento
1329	3	

DATOS A RELLE. POR EL CONSUL			
CONSULT		ESPECIAL QUE REALI	LA ESTAC.
A	D	F	L

DATOS A RELLENAR POR EL I.T.G.E.			
Recibido	Ref. Control	Perforado	Verifiado

DATOS A RELLENAR POR EL CONSULTOR

NUMERO DE LA ESTACION	Fotografía	MUESTRAS: Petro l. y M.	Macrop.	Micropal.	Sedimen.	Rayos X	Espectro masas	C 14	Análisis Químicos	Térmico diferen.	Microso	Otros análisis
0401					T_1							
0401					T_2							
0401					T_3							
0401					T_4							
0402	T_1											
0403					T_1							
0403					T_2							
0403					T_3							
0404	T_1											
0405					T_1							
0405					T_2							
0405					T_3							
0405					T_4							
0405					T_5							
0405					T_6							
0405					T_7							

NUMERO DE LA ESTACION	Fotografía	MUESTRAS: Petro l. y M.	Macrop.	Micropal.	Sedimen.	Rayos X	Espectro masas	C 14	Análisis Químicos	Térmico diferen.	Microso	Otros análisis
0405					T_8							
0405					T_9							
0406					T_1							
0407					T_1							
0407					T_2							
0407		T_3			1							

DATOS A RELLENAR POR EL CONSULTOR

NUMERO DE LA ESTACION	Fotografía	MUESTRAS: Petro l. y M.	Macrop.	Micropal.	Sedimen.	Rayos X	Espectro masas	C 14	Análisis Químicos	Térmico diferen.	Microso	Otros análisis

NUMERO DE LA ESTACION	Fotografía	MUESTRAS: Petro l. y M.	Macrop.	Micropal.	Sedimen.	Rayos X	Espectro masas	C 14	Análisis Químicos	Térmico diferen.	Microso	Otros análisis

EL CONSULTOR

DEBERA MARCAR SOBRE EL MAPA LAS ESTACIONES CON SU NUMERO DE REFERENCIA (EN AZUL) Y LOS CORTES REALIZADOS SOBRE EL TERRENO (EN ROJO).
PARA UN CONTROL CORRECTO DE LA MARCHA DEL TRABAJO DE CAMPO EL CONSULTOR DEBERA ENVIAR ENTRE LOS DIAS 1 al 7 Y 15 al 22 DE CADA MES ESTAS HOJAS AL INSTITUTO TECNOLOGICO GEOMINERO DE ESPAÑA DIVISION DE GEOLOGIA C/ RIOS ROSAS, 23 - MADRID - 28003

Recibido I. T. G. E. el .....
El Supervisor

Enviado el .....
El Consultor

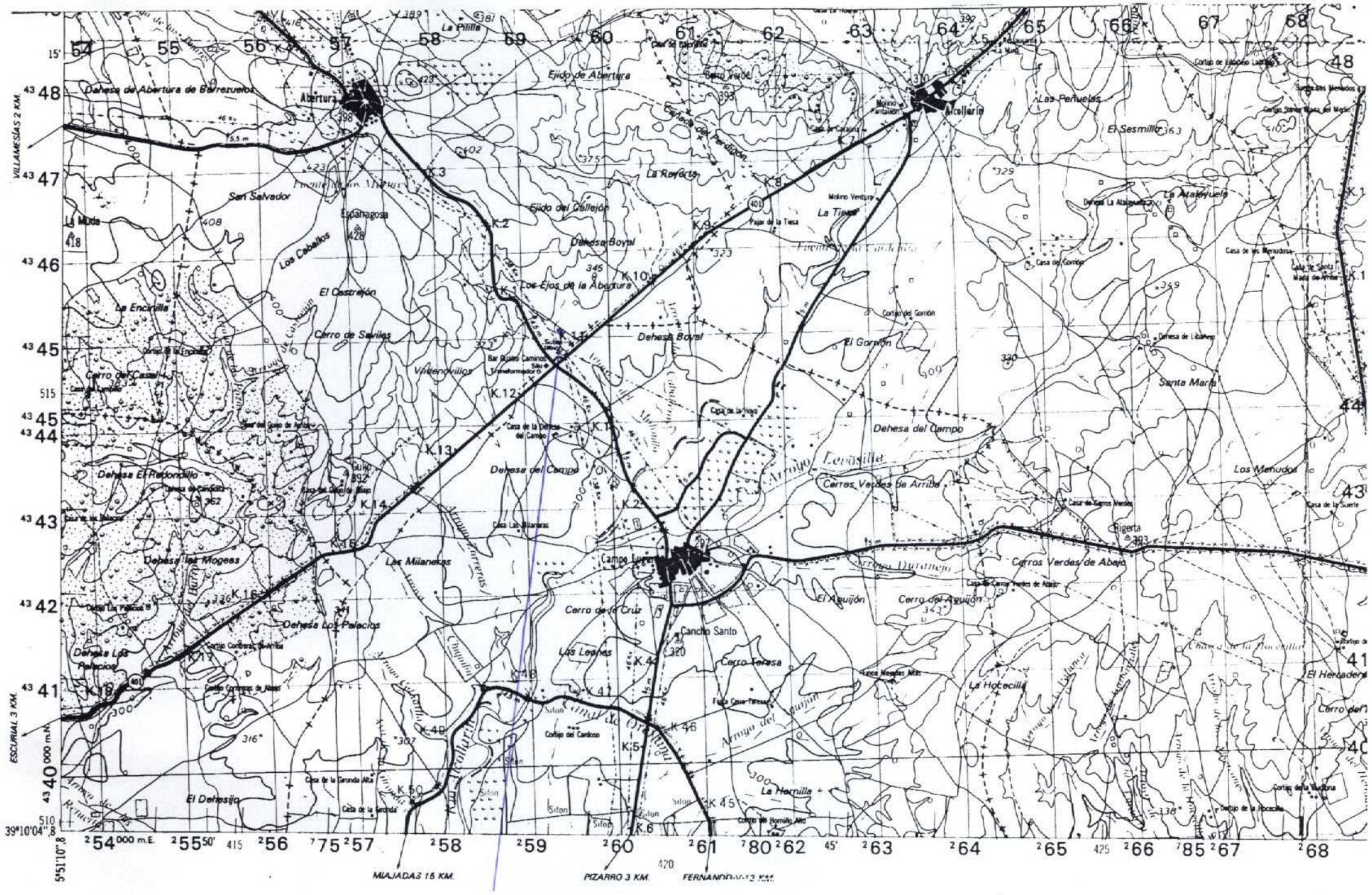

FM 011

NUMERO DE LA HOJA 13-29 CUADRANTE

4	1
3	2

DATOS A RELLENAR POR EL I.T.G.E.		
Nº de la hoja 1 : 50.000	Cuadrante número	Nº del documento
1329	3	

DATOS A RELLENAR POR EL CONSULTOR		
CONSULT	ESPECIAL QUE REALI	LA ESTAC
A D	F	M

DATOS A RELLENAR POR EL I.T.G.E.			
Recibido	Ref. Control	Perforado	Verifiado

DATOS A RELLENAR POR EL CONSULTOR

NUMERO DE LA ESTACION	Fotografía	MUESTRAS: Petro l. y M.	Macrop.	Micropal.	Sedimen.	Rayos X	Espectro masas	C 14	Análisis Químicos	Térmico diferen.	Microso	Otros análisis
011		/										

NUMERO DE LA ESTACION	Fotografía	MUESTRAS: Petro l. y M.	Macrop.	Micropal.	Sedimen.	Rayos X	Espectro masas	C 14	Análisis Químicos	Térmico diferen.	Microso	Otros análisis

NUMERO DE LA ESTACION	Fotografía	MUESTRAS: Petro l. y M.	Macrop.	Micropal.	Sedimen.	Rayos X	Espectro masas	C 14	Análisis Químicos	Térmico diferen.	Microso	Otros análisis

NUMERO DE LA ESTACION	Fotografía	MUESTRAS: Petro l. y M.	Macrop.	Micropal.	Sedimen.	Rayos X	Espectro masas	C 14	Análisis Químicos	Térmico diferen.	Microso	Otros análisis

EL CONSULTOR DEBERA MARCAR SOBRE EL MAPA LAS ESTACIONES CON SU NUMERO DE REFERENCIA (EN AZUL) Y LOS CORTES REALIZADOS SOBRE EL TERRENO (EN ROJO).

PARA UN CONTROL CORRECTO DE LA MARCHA DEL TRABAJO DE CAMPO EL CONSULTOR DEBERA ENVIAR ENTRE LOS DIAS 1 al 7 Y 15 al 22 DE CADA MES ESTAS HOJAS AL INSTITUTO TECNOLOGICO GEOMINERO DE ESPAÑA DIVISION DE GEOLOGIA C/ RIOS ROSAS, 23 - MADRID - 28003

Recibido I. T. G. E. el .....

El Supervisor

Enviado el .....

El Consultor

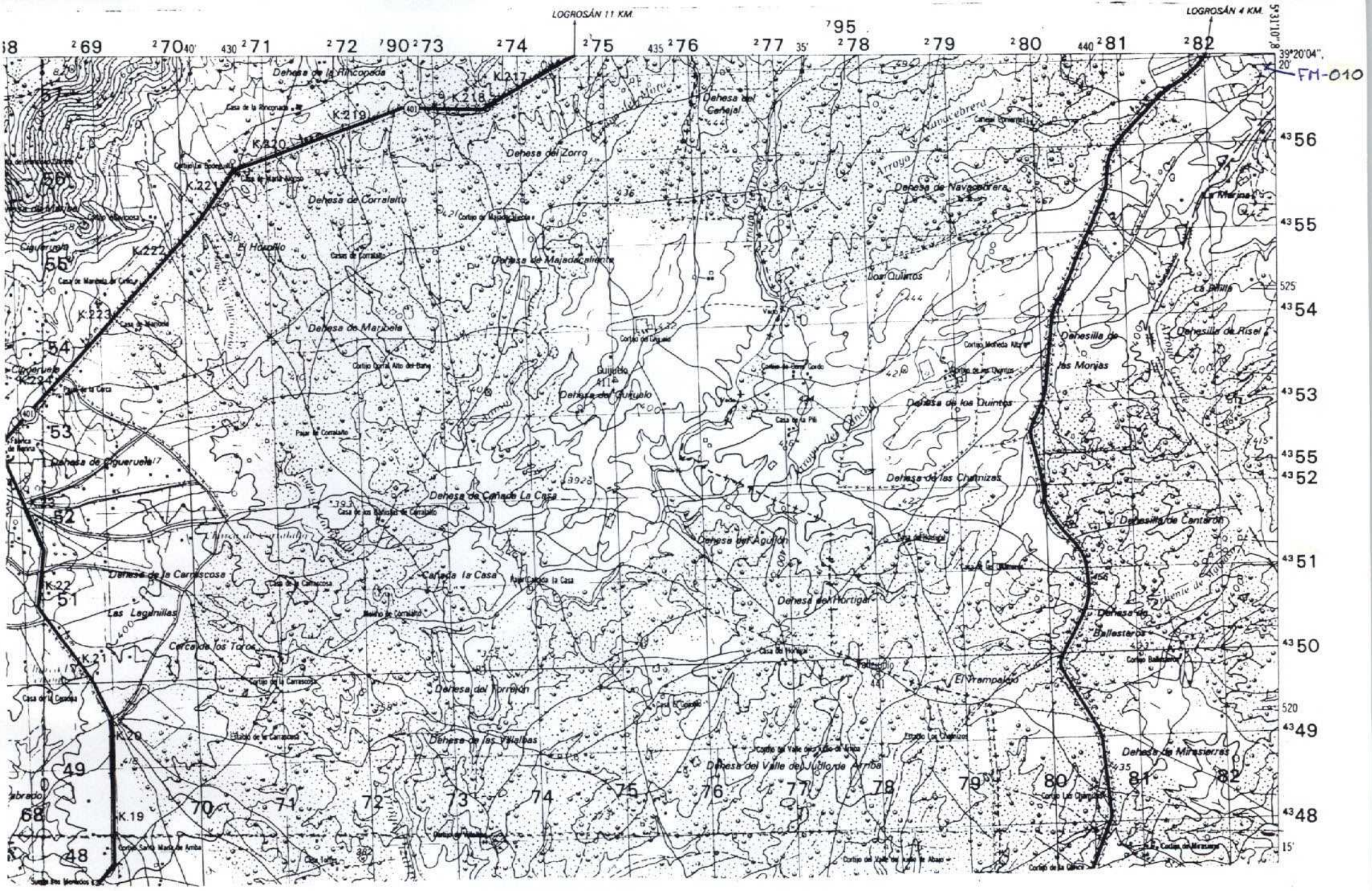

NUMERO DE LA HOJA 13-29 CUADRANTE

4	1
3	2

DATOS A RELLENAR POR EL I.T.G.E.		
Nº de la hoja 1 : 50.000	Cuadrante número	Nº del documento
1329	1	

DATOS A RELLE. POR EL CONSUL			
CONSULT	ESPECIAL QUE REALI	LA ESTAC	
A	D	F	M

DATOS A RELLENAR POR EL I.T.G.E.			
Recibido	Ref. Control	Perforado	Verifiado

DATOS A RELLENAR POR EL CONSULTOR

NUMERO DE LA ESTACION	Fotografía	MUESTRAS: Petro l. y M.	Macrop.	Micropal.	Sedimen.	Rayos X	Espectro masas	C 14	Análisis Químicos	Térmico diferen.	Microso	Otros análisis
010		1							1			

NUMERO DE LA ESTACION	Fotografía	MUESTRAS: Petro l. y M.	Macrop.	Micropal.	Sedimen.	Rayos X	Espectro masas	C 14	Análisis Químicos	Térmico diferen.	Microso	Otros análisis

DATOS A RELLENAR POR EL CONSULTOR

NUMERO DE LA ESTACION	Fotografía	MUESTRAS: Petro l. y M.	Macrop.	Micropal.	Sedimen.	Rayos X	Espectro masas	C 14	Análisis Químicos	Térmico diferen.	Microso	Otros análisis

NUMERO DE LA ESTACION	Fotografía	MUESTRAS: Petro l. y M.	Macrop.	Micropal.	Sedimen.	Rayos X	Espectro masas	C 14	Análisis Químicos	Térmico diferen.	Microso	Otros análisis

EL CONSULTOR DEBERA MARCAR SOBRE EL MAPA LAS ESTACIONES CON SU NUMERO DE REFERENCIA (EN AZUL) Y LOS CORTES REALIZADOS SOBRE EL TERRENO (EN ROJO).
PARA UN CONTROL CORRECTO DE LA MARCHA DEL TRABAJO DE CAMPO EL CONSULTOR DEBERA ENVIAR ENTRE LOS DIAS 1 al 7 Y 15 al 22 DE CADA MES ESTAS HOJAS AL INSTITUTO TECNOLOGICO GEOMINERO DE ESPAÑA DIVISION DE GEOLOGIA C/ RIOS ROSAS, 23 - MADRID - 28003

Recibido I. T. G. E. el .....
El Supervisor

Enviado el .....
El Consultor

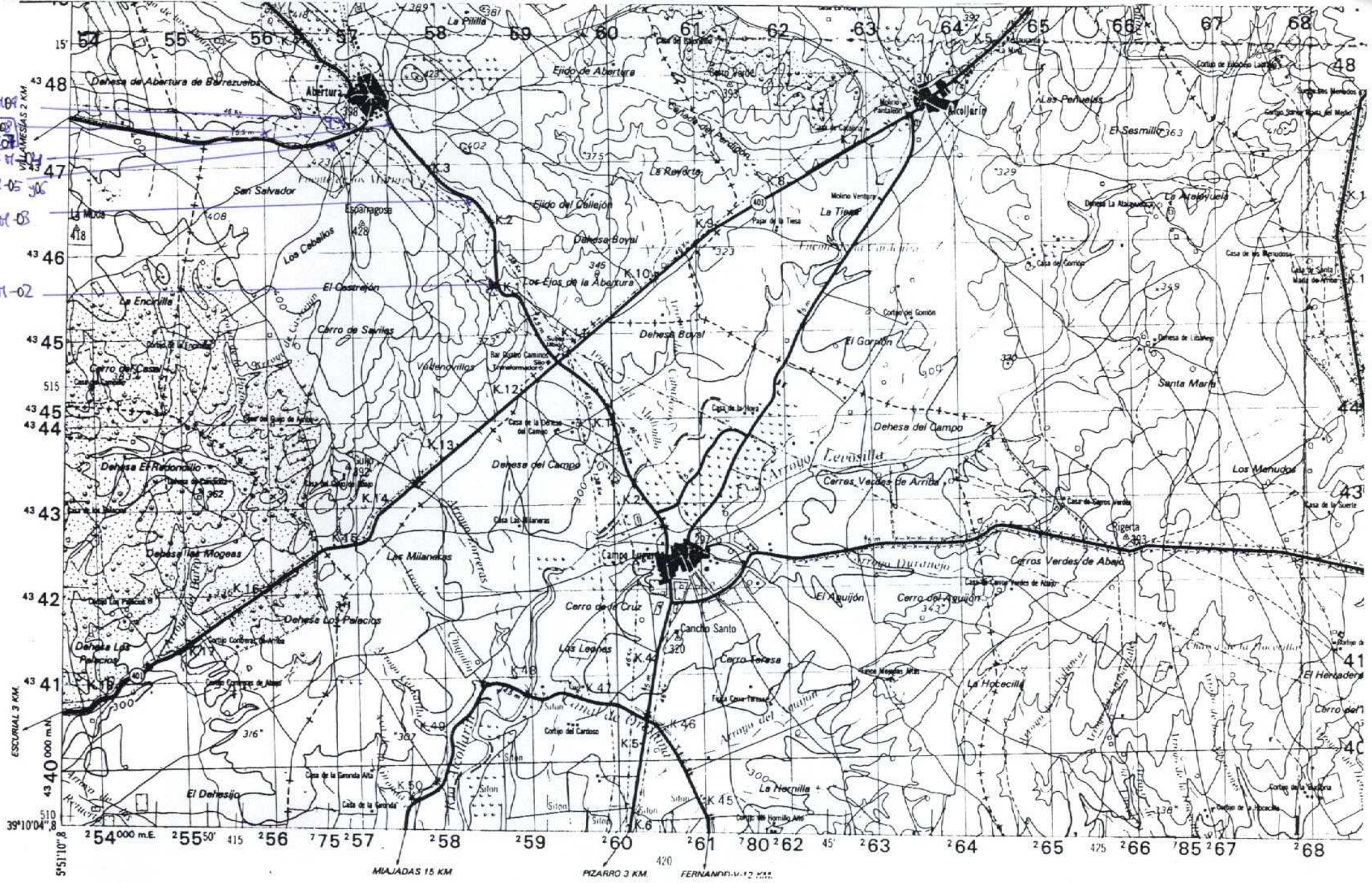

NUMERO DE LA HOJA 13-29 CUADRANTE 4 1 3 2

DATOS A RELLENAR POR EL I.T.G.E.		
Nº de la hoja 1 : 50.000	Cuadrante número	Nº del documento
1329	3	

DATOS A RELLENAR POR EL CONSULTOR	
CONSULT	ESPECIAL QUE REALIZA LA ESTAC.
AD	FM

DATOS A RELLENAR POR EL I.T.G.E.			
Recibido	Ref. Control	Perforado	Verifiado

DATOS A RELLENAR POR EL CONSULTOR

NUMERO DE LA ESTACION	Fotografía	Petro l. y M.	Macrop.	Micropal.	Sedimen.	Rayos X	Espectro masas	C 14	Análisis Químicos	Térmico diferen.	Microso	Otros análisis
02		1										
03		1										
04		1										
05		1										
06		1										
07		1										
08		1										
09		1										

DATOS A RELLENAR POR EL CONSULTOR

NUMERO DE LA ESTACION	Fotografía	Petro l. y M.	Macrop.	Micropal.	Sedimen.	Rayos X	Espectro masas	C 14	Análisis Químicos	Térmico diferen.	Microso	Otros análisis

DATOS A RELLENAR POR EL CONSULTOR

NUMERO DE LA ESTACION	Fotografía	Petro l. y M.	Macrop.	Micropal.	Sedimen.	Rayos X	Espectro masas	C 14	Análisis Químicos	Térmico diferen.	Microso	Otros análisis

EL CONSULTOR DEBERA MARCAR SOBRE EL MAPA LAS ESTACIONES CON SU NUMERO DE REFERENCIA (EN AZUL) Y LOS CORTES REALIZADOS SOBRE EL TERRENO (EN ROJO).
PARA UN CONTROL CORRECTO DE LA MARCHA DEL TRABAJO DE CAMPO EL CONSULTOR DEBERA ENVIAR ENTRE LOS DIAS 1 al 7 Y 15 al 22 DE CADA MES ESTAS HOJAS AL INSTITUTO TECNOLOGICO GEOMINERO DE ESPAÑA DIVISION DE GEOLOGIA C/ RIOS ROSAS, 23 - MADRID - 28003

Recibido I. T. G. E. el .....
El Supervisor

Enviado el .....
El Consultor

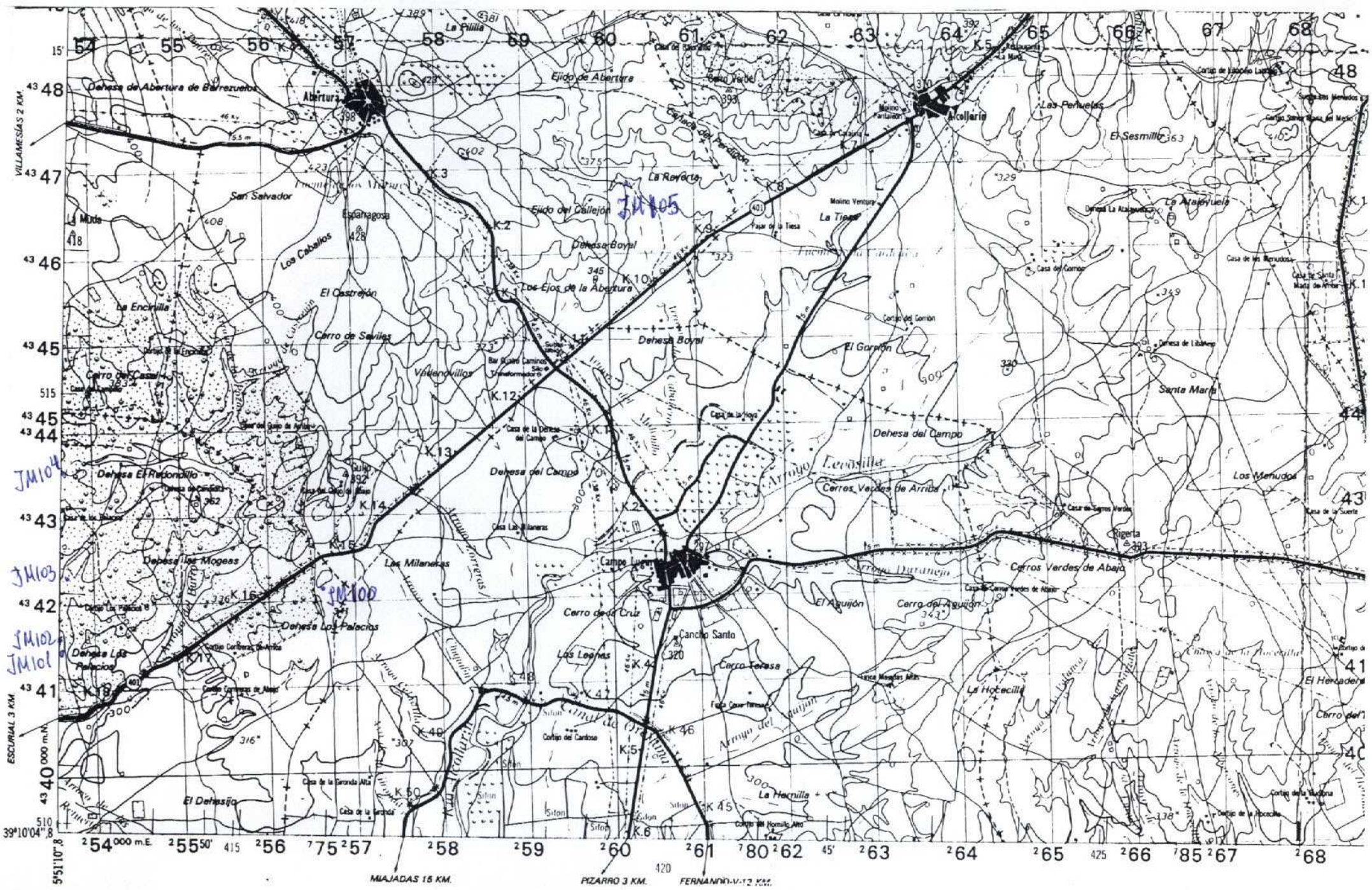
Abertura
Alcollarín
Campo Lugar
Dehesa de Abertura de Barrezuelos
Ejido de Abertura
Ejido del Callejón
Dehesa Boyal
Los Ejos de la Abertura
Dehesa del Campo
Cerros Verdes de Arriba
Cerros Verdes de Abajo
Cerro de la Cruz
Cancho Santo
Cerro Teresa
Las Milanetas
Dehesa Los Palacios
Dehesa Los Mogeas
Dehesa El Redondillo
El Dehesijo
La Hornilla
Santa María
Los Menudos
Rigerta
El Sesmillo
Las Peñuelas
La Atalayuela
El Gorrión
La Tiesa
La Roreta
San Salvador
Los Caballos
El Castrejón
La Encrilla
Cerro de Saviles
Vallenovillos
Cerro del Cassel
Arroyo Lencilla
Arroyo Duranejo
Arroyo del Aguijón
Arroyo Torreros
Arroyo Cabrera
Arroyo Rebollar
Arroyo Retamal
Arroyo Chaparral
Arroyo Cerrillo
Arroyo Cerrillo Alto
Arroyo Cerrillo Bajo
Arroyo Cerrillo Medio
Arroyo Cerrillo Nuevo
Arroyo Cerrillo Viejo
Arroyo Cerrillo Grande
Arroyo Cerrillo Chico
Arroyo Cerrillo Largo
Arroyo Cerrillo Corto
Arroyo Cerrillo Ancho
Arroyo Cerrillo Estrecho
Arroyo Cerrillo Profundo
Arroyo Cerrillo Seco
Arroyo Cerrillo Verde
Arroyo Cerrillo Blanco
Arroyo Cerrillo Negro
Arroyo Cerrillo Rojo
Arroyo Cerrillo Amarillo
Arroyo Cerrillo Azul
Arroyo Cerrillo Gris
Arroyo Cerrillo Morado
Arroyo Cerrillo Naranja
Arroyo Cerrillo Rosado
Arroyo Cerrillo Marrón
Arroyo Cerrillo Negro
Arroyo Cerrillo Blanco
Arroyo Cerrillo Verde
Arroyo Cerrillo Azul
Arroyo Cerrillo Rojo
Arroyo Cerrillo Amarillo

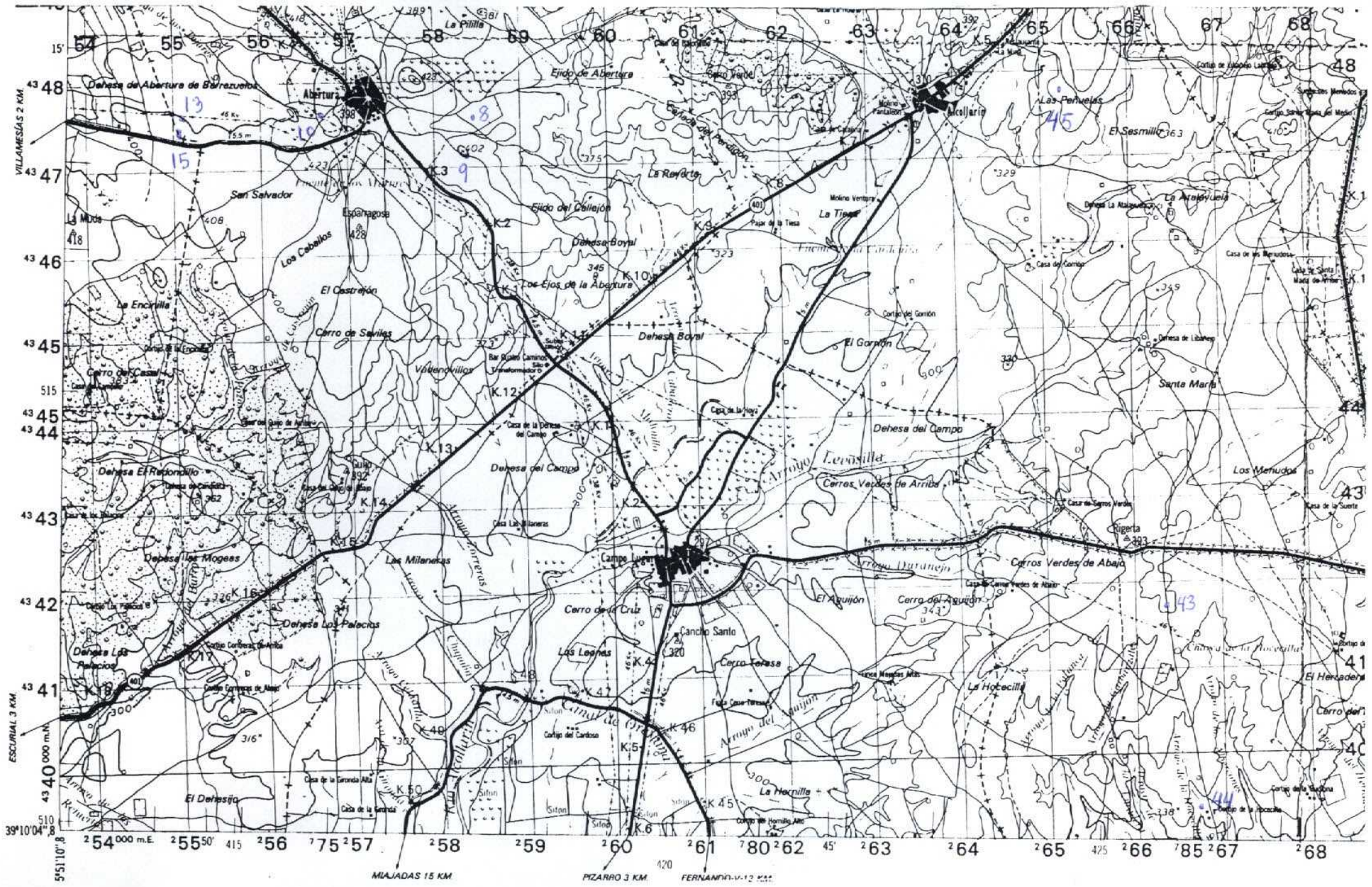

NUMERO DE LA HOJA 13-29 CUADRANTE

4	1
3	2

DATOS A RELLENAR POR EL I.T.G.E.		
Nº de la hoja 1 : 50.000	Cuadrante número	Nº del documento
1329	3	

DATOS A RELLENAR POR EL CONSULTOR	
CONSULT	ESPECIALIDAD REALIZADA ESTAC.
ADJM	

DATOS A RELLENAR POR EL I.T.G.E.			
Recibido	Ref. Control	Perforado	Verifiado

DATOS A RELLENAR POR EL CONSULTOR

NUMERO DE LA ESTACION	Fotografía	Petro l. y M.	Macrop.	Micropal.	Sedimen.	Rayos X	Espectro masas	C 14	Análisis Químicos	Térmico diferen.	Microso	Otros análisis
6		1										
9		1										
10		1										
13		1										
15		1										
43		1										
44		1										
45		1										

NUMERO DE LA ESTACION	Fotografía	Petro l. y M.	Macrop.	Micropal.	Sedimen.	Rayos X	Espectro masas	C 14	Análisis Químicos	Térmico diferen.	Microso	Otros análisis

DATOS A RELLENAR POR EL CONSULTOR

NUMERO DE LA ESTACION	Fotografía	Petro l. y M.	Macrop.	Micropal.	Sedimen.	Rayos X	Espectro masas	C 14	Análisis Químicos	Térmico diferen.	Microso	Otros análisis

NUMERO DE LA ESTACION	Fotografía	Petro l. y M.	Macrop.	Micropal.	Sedimen.	Rayos X	Espectro masas	C 14	Análisis Químicos	Térmico diferen.	Microso	Otros análisis

EL CONSULTOR DEBERA MARCAR SOBRE EL MAPA LAS ESTACIONES CON SU NUMERO DE REFERENCIA (EN AZUL) Y LOS CORTES REALIZADOS SOBRE EL TERRENO (EN ROJO).
PARA UN CONTROL CORRECTO DE LA MARCHA DEL TRABAJO DE CAMPO EL CONSULTOR DEBERA ENVIAR ENTRE LOS DIAS 1 al 7 Y 15 al 22 DE CADA MES ESTAS HOJAS AL INSTITUTO TECNOLOGICO GEOMINERO DE ESPAÑA DIVISION DE GEOLOGIA C/ RIOS ROSAS, 23 - MADRID - 28003

Recibida I. T. G. E. el ..... Enviado el .....

El Supervisor El Consultor

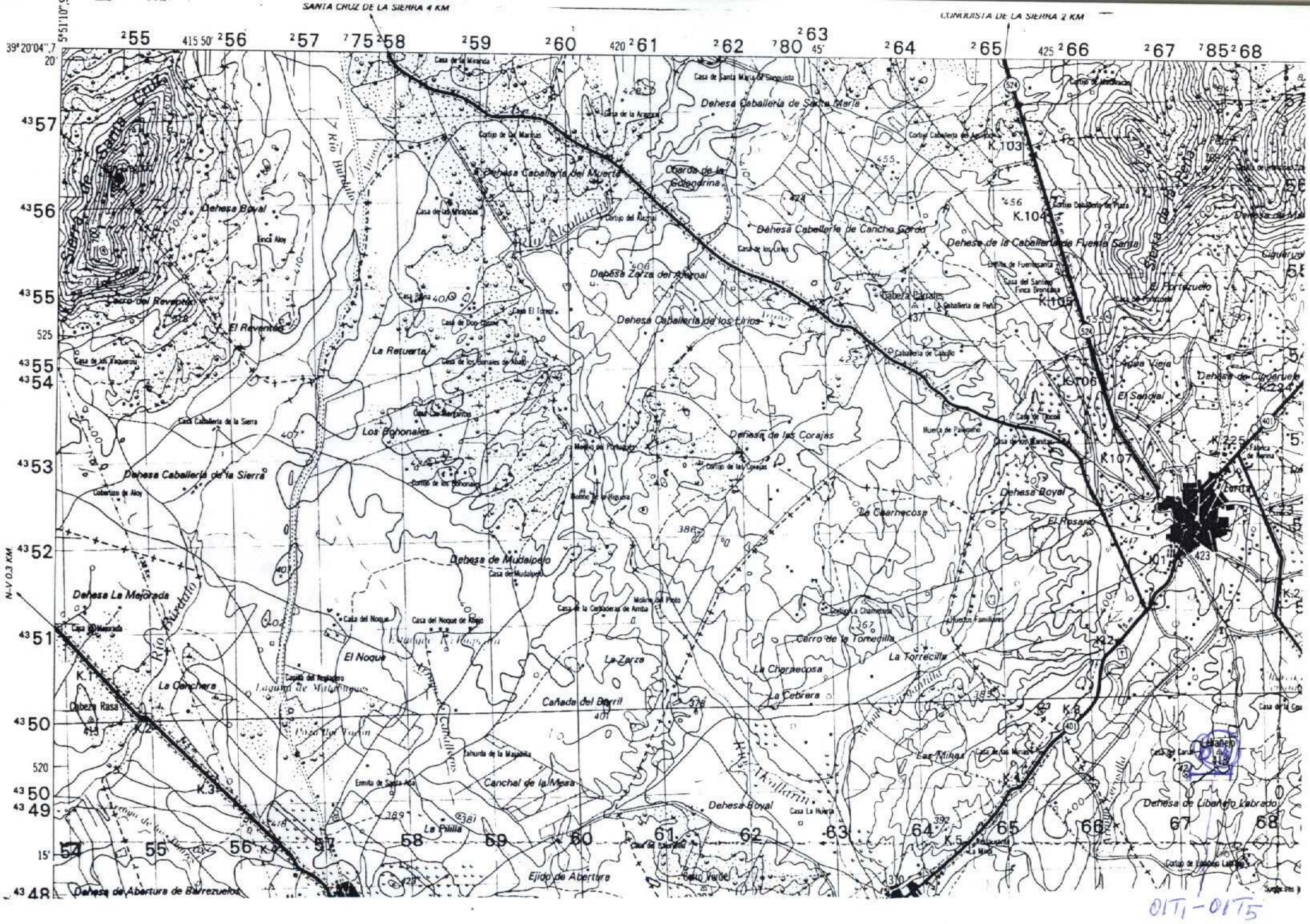

NUMERO DE LA HOJA 13-29 CUADRANTE

4	1
3	2

DATOS A RELLENAR POR EL I.T.G.E.		
Nº de la hoja 1 : 50.000	Cuadrante número	Nº del documento
13	29	Y

DATOS A RELLENAR POR EL CONSULT.	
CONSULT	ESPECIAL QUE REALI LA ESTAC
AD	FL

DATOS A RELLENAR POR EL I.T.G.E.			
Recibido	Ref. Control	Perforado	Verifiado

DATOS A RELLENAR POR EL CONSULTOR

NUMERO DE LA ESTACION	Fotografía	Petro l. y M.	Macrop.	Micropal.	Sedimen.	Rayos X	Espectro masas	C 14	Análisis Químicos	Térmico diferen.	Microso	Otros análisis
0301					T_1							
0301					T_2							
0301					T_3							
0301					T_4							
0301					T_5							

DATOS A RELLENAR POR EL CONSULTOR

NUMERO DE LA ESTACION	Fotografía	Petro l. y M.	Macrop.	Micropal.	Sedimen.	Rayos X	Espectro masas	C 14	Análisis Químicos	Térmico diferen.	Microso	Otros análisis

DATOS A RELLENAR POR EL CONSULTOR

NUMERO DE LA ESTACION	Fotografía	Petro l. y M.	Macrop.	Micropal.	Sedimen.	Rayos X	Espectro masas	C 14	Análisis Químicos	Térmico diferen.	Microso	Otros análisis

EL CONSULTOR

DEBERA MARCAR SOBRE EL MAPA LAS ESTACIONES CON SU NUMERO DE REFERENCIA (EN AZUL) Y LOS CORTES REALIZADOS SOBRE EL TERRENO (EN ROJO).
PARA UN CONTROL CORRECTO DE LA MARCHA DEL TRABAJO DE CAMPO EL CONSULTOR DEBERA ENVIAR ENTRE LOS DIAS 1 al 7 Y 15 al 22 DE CADA MES ESTAS HOJAS AL INSTITUTO TECNOLOGICO GEOMINERO DE ESPAÑA. DIVISION DE GEOLOGIA. C/ RIOS ROSAS, 23 - MADRID - 28003

Recibido I. T. G. E. el ..... Enviado el .....

El Supervisor

El Consultor

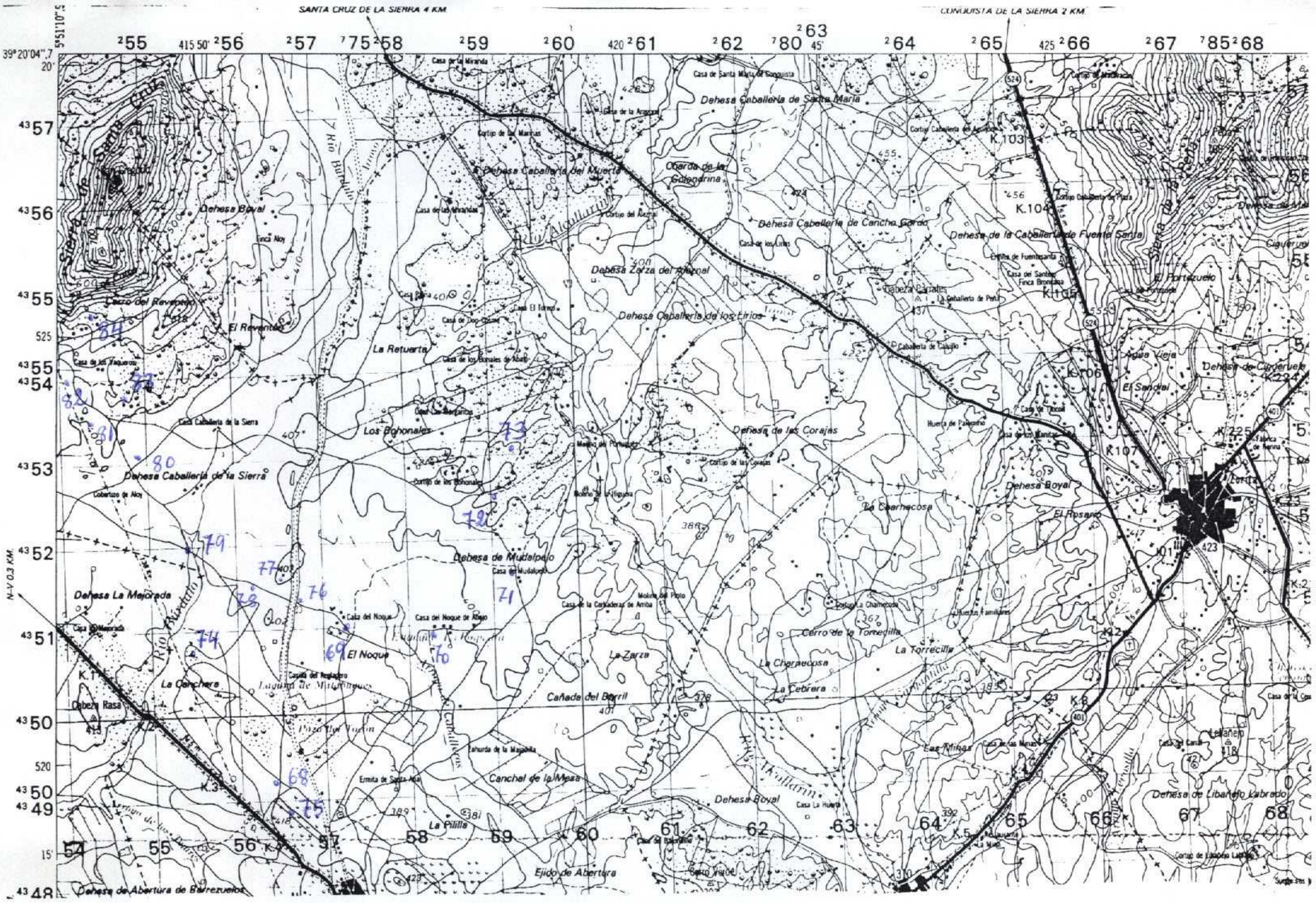

NUMERO DE LA HOJA 13-29 CUADRANTE 1 2 3 4

DATOS A RELLENAR POR EL I.T.G.E.		
Nº de la hoja 1 : 50.000	Cuadrante número	Nº del documento
1329	4	

DATOS A RELLE. POR EL CONSUL		
CONSULT	ESPECIAL QUE REALI	LA ESTAC
AD	JM	

DATOS A RELLENAR POR EL I.T.G.E.			
Recibido	Ref. Control	Perforado	Verifiado

DATOS A RELLENAR POR EL CONSULTOR

NUMERO DE LA ESTACION	Fotografía	MUESTRAS: Petro l. y M.	Macrop.	Micropal.	Sedimen.	Rayos X	Espectro masas	C 14	Análisis Químicos	Térmico diferen.	Microso	Otros análisis
68		1										
69		1										
70		1										
71		1										
72		1										
73		0										
74		1										
75		1										
76		1										
77		0										
78		1										
79		1										
80		1										
81		1										
82		1										
83		1										
84		0										

NUMERO DE LA ESTACION	Fotografía	MUESTRAS: Petro l. y M.	Macrop.	Micropal.	Sedimen.	Rayos X	Espectro masas	C 14	Análisis Químicos	Térmico diferen.	Microso	Otros análisis

DATOS A RELLENAR POR EL CONSULTOR

NUMERO DE LA ESTACION	Fotografía	MUESTRAS: Petro l. y M.	Macrop.	Micropal.	Sedimen.	Rayos X	Espectro masas	C 14	Análisis Químicos	Térmico diferen.	Microso	Otros análisis

NUMERO DE LA ESTACION	Fotografía	MUESTRAS: Petro l. y M.	Macrop.	Micropal.	Sedimen.	Rayos X	Espectro masas	C 14	Análisis Químicos	Térmico diferen.	Microso	Otros análisis

EL CONSULTOR

DEBERA MARCAR SOBRE EL MAPA LAS ESTACIONES CON SU NUMERO DE REFERENCIA (EN AZUL) Y LOS CORTES REALIZADOS SOBRE EL TERRENO (EN ROJO).
PARA UN CONTROL CORRECTO DE LA MARCHA DEL TRABAJO DE CAMPO EL CONSULTOR DEBERA ENVIAR ENTRE LOS DIAS 1 al 7 Y 15 al 22 DE CADA MES ESTAS HOJAS AL INSTITUTO TECNOLOGICO GEOMINERO DE ESPAÑA DIVISION DE GEOLOGIA C/ RIOS ROSAS, 23 - MADRID - 28003

Recibido I. T. G. E. el .....
El Supervisor

Enviado el .....
El Consultor