Nº HOJA: 39-28	NOMBRE: LLUCHMAYOR	PROVINCIA: BALEARES	
GRUPO DE TRABAJO: GS		NOMBRE LOCAL: SON CATANY (ES PEDREGAT)	
IDENTIFICACION DE MUESTRAS:		SERIE Nº SO-01 (S-1 CAMPOS SGOP)	
COORDENADAS x: y: z:	x: y: z:	FECHA: MARZO 1982	

CROQUIS

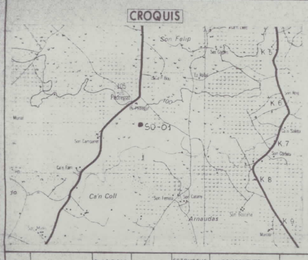
Son Felip
Pedregat
SO-01
Son Catany
Son Ferrer
Son Gomes
Son Fabres
Son Llopis
Son Ramis
Son Oliver
Son Sales
Son Roca
Son Vives
Son Ferrer
Son Llopis
Son Roca
Son Ramis
Son Fabres
Son Gomes
Son Ferrer
Son Catany
Son Llopis
Son Roca
Son Ramis
Son Fabres
Son Gomes
Son Ferrer

Nº HOJA: 39-28 **NOMBRE**: LLUCHMAYOR **PROVINCIA**: BALEARES

GRUPO DE TRABAJO: GS **NOMBRE LOCAL**: CA'N TEM

IDENTIFICACION DE MUESTRAS: **SERIE Nº**: SO-02 (S-4 CAMPOS SGOP)

COORDENADAS x: y: z: x: y: z:

FECHA: MARZO 1982

CROQUIS

LOCALIZACION

Al Norte de la carretera de Felanitx a Porreras, cerca de Ca'n Tem.

MUESTRAS / POTENCIA	REPRESENTACION GRAFICA DE LA SUCESION LITOLOGICA	CLASIFICAC TEXTURAL (MUDST, WACKST, PACKST, GRAINST, BIOMICR, RECRIST, OOLOMI)	COMPONENT (INTRAC, OOLITO, FOSILES, PELETS, OTROS)	ESTRUCTUC SEDIMENTA (ESTRATIF, ORDEN INTER.)	COMPONENTES ORGANICOS (PIOTURBACION, SIMBOLOS)	PALEONTOLOGIA (De interes bioestratigrafico)	TRAMOS	DESCRIPCION Y OBSERVACIONES DE CAMPO	INFORMACION ADICIONAL	AMBIENTE SEDIMENTARIO	UNIDADES ESTRATIGRAFIC. LITOESTRATIGRAFICA (MIEMBRO, FORMACION O ASIMILABLE)	CRONOESTRATIGRAFICA (PISO, SUBSISTEMA)	UNIDADES CARTOGR. ESCALA 1:50.000 MAGNA
0 – 74L							0-5 m. Caliza fina, arcillosa micro cristalina, blanquecina, con moldes de Cerrocodos. En el techo costra - calcárea. 5-18 m. Margas ocre-verdosas, brechoides, con cantos y nódulos calcáreos (5-12 m); margas blanquecinas (12-14 m.); margas verdosas y blancas (14-18 m.) 18-21 m. Calizas arcillosas rosadas o amarillentas con restos lamelib. 21-46 m. Calcarenitas blandas (marés) y calcarenitas compactas, amarillentas con abundantes Foraminíferos. 46-50 m. Calizas arcillosas. 50-58 m. Margas claras con cantos - rodados. 58-60 m. Margas verdosas. 60-94 m. Margas ocres y rojas, arenosas y limolíticas, con cantos rodados en la parte inferior. 94-118 m. Calizas compactas, amarillentas, arenosas, algo fisuradas, sin fauna visible. 118-143 m.- Areniscas gruesas, calcarenitas arenosas, calcarenitas - conglomeráticas o conglomerados con matriz calcarenítica, porosos en la parte inferior. 143-152 m. Calizas arenosas con Nummulites, margas arenosas con algún canto rodado y conglomerados.		ARRECIFAL (TALUD)	COMPLEJO ARRECIFAL TERMINAL	MIOCENO SUPERIOR (MESSINIENSE)	N E O G E N E PALEOGENO N	

Nº HOJA: 39-28	NOMBRE: LLUCHMAYOR	PROVINCIA: BALEARES
GRUPO DE TRABAJO: GS		NOMBRE LOCAL: CAMPOS
IDENTIFICACION DE MUESTRAS		SERIE Nº: SO-03 (S-2 CAMPOS SGOP)
COORDENADAS x: y: z:	x: y: z:	FECHA: MARZO, 1982

CROQUIS

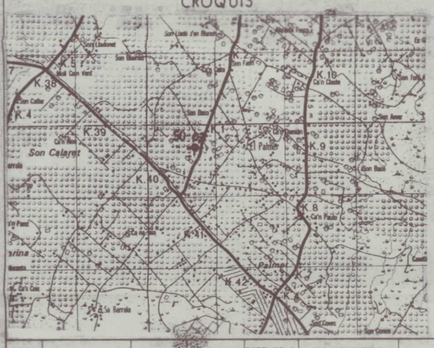
Son Calent
K 39
K 40
K 41
K 42
K 9
K 8
K 10
K 4
K 5
K 38
Son Ramis
Son Cotlet
Son Ferrer
Son Ferrer Nou
Son Ferrer Vell
Son Bauzá
Son Bauzá Nou
Son Bauzá Vell
Son Llado d'en Barceló
Son Llado
Son Fabra
Son Fabra Nou
Son Fabra Vell
Son Ramis
Son Ramis Nou
Son Ramis Vell
Son Ramis Vell
Son Ramis Nou
Son Ramis
Son Ramis Vell
Son Ramis Nou
Son Ramis
Son Ramis Vell
Son Ramis Nou
Son Ramis