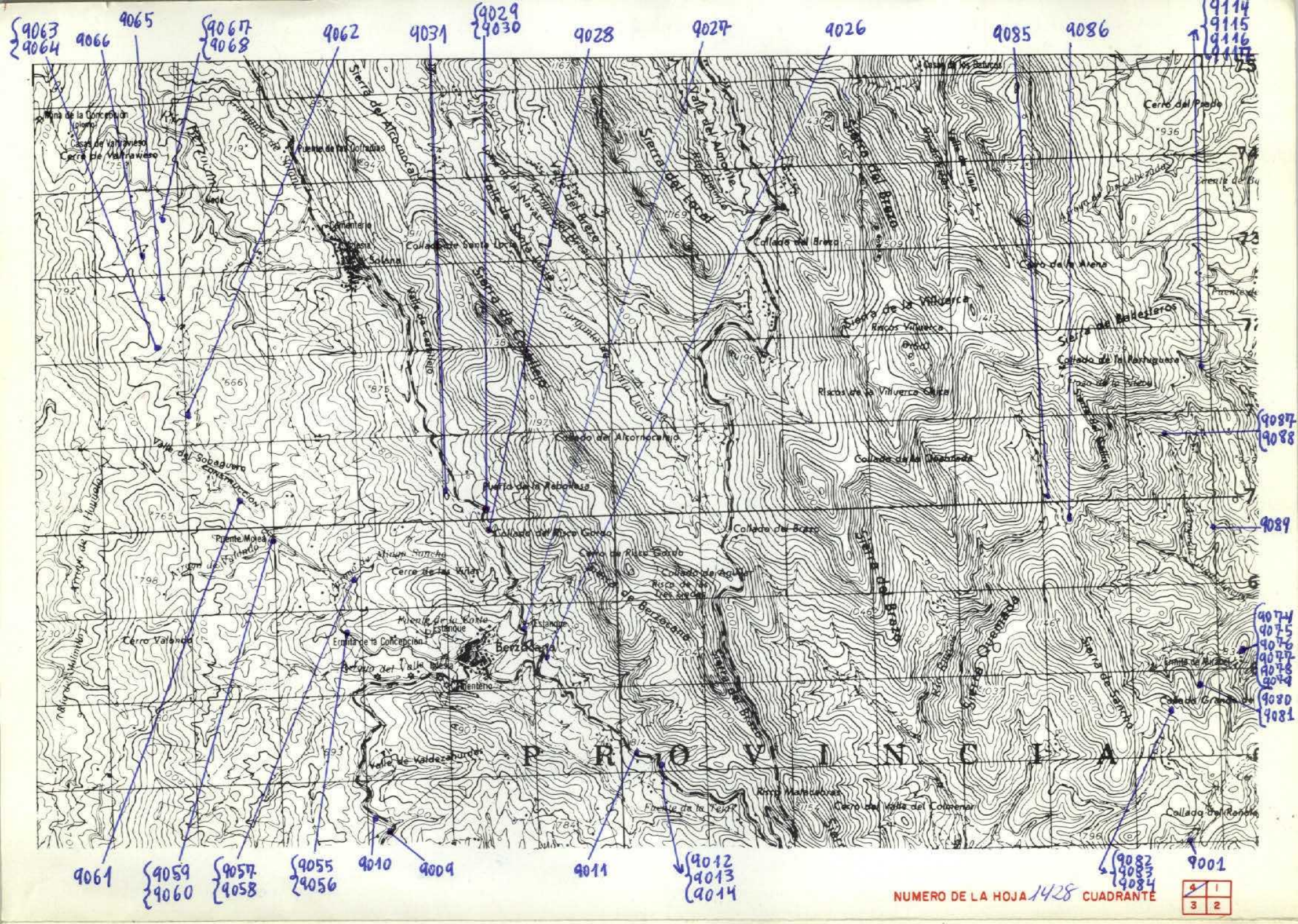

NUMERO DE LA HOJA 1428 CUADRANTE

4	1
3	2

707 (Logrosan)

1981 124

DATOS A RELLENAR POR EL IGME			
Nº de la hoja 1:50.000	Cuadrante numero	Nº del documento	
1428	4		

DATOS A RELLENAR POR EL CONSULT.			
CONSULT	ESPECIAL QUE REALIZA LA ESTACION		
I B G S			

DATOS A RELLENAR POR EL IGME			
Recibido	Ref. Control	Perforado	Verificado

DATOS A RELLENAR POR EL CONSULTOR

NUMERO DE LA ESTACION	Fotografia	MUESTRAS: Petro l.y M.	Macrop.	Micropal.	Sedimen.	Rayos X	Espectro masas	C 14	Analisis quimico	Termico diferen.	Microsa.	Otros analisis
9001		1										
9009		1										
9010		1										
9011		1										
9012		1										
9013		1										
9014		1										
9026		1										
9027		1										
9028		1										
9029		1										
9030		1										
9031		1										
9055		1										
9056		1										
9057		1										
9058		1										
9060		1										
9061		1										

NUMERO DE LA ESTACION	Fotografia	MUESTRAS: Petro l.y M.	Macrop.	Micropal.	Sedimen.	Rayos X	Espectro masas	C 14	Analisis quimico	Termico diferen.	Microsa.	Otros analisis
9062		1										
9063		1										
9064		1										
9065		1										
9066		1										
9067		1										
9068		1										
9074		1										
9075		1										
9076		1										
9077		1										
9078		1										
9079		1										
9080		1										
9081		1										
9082		1										
9083		1										
9084		1										
9085		1										

NUMERO DE LA ESTACION	Fotografia	MUESTRAS: Petro l.y M.	Macrop.	Micropal.	Sedimen.	Rayos X	Espectro masas	C 14	Analisis quimico	Termico diferen.	Microsa.	Otros analisis
9086		1										
9087		1										
9088		1										
9089		1										
9114		1										
9115		1										
9116		1										
9117		1										
9059		1										

NUMERO DE LA ESTACION	Fotografia	MUESTRAS: Petro l.y M.	Macrop.	Micropal.	Sedimen.	Rayos X	Espectro masas	C 14	Analisis quimico	Termico diferen.	Microsa.	Otros analisis

EL CONSULTOR.- DEBERA MARCAR SOBRE EL MAPA: LAS ESTACIONES CON SU NUMERO DE REFERENCIA (EN AZUL) Y LOS CORTES REALIZADOS SOBRE EL TERRENO (EN ROJO).
PARA UN CONTROL CORRECTO DE LA MARCHA DEL TRABAJO DE CAMPO EL CONSULTOR DEBERA ENVIAR ENTRE LOS DIAS 1 al 7 y 15 al 22 DE CADA MES ESTAS HOJAS AL INSTITUTO GEOLOGICO Y MINERO DE ESPAÑA, DIVISION DE GEOLOGIA. C/ RIOS ROSAS, 23 – MADRID - 3.

Recibido I.G.M.E. el ..... El Supervisor

Enviado el ..... El Consultor E. Pike

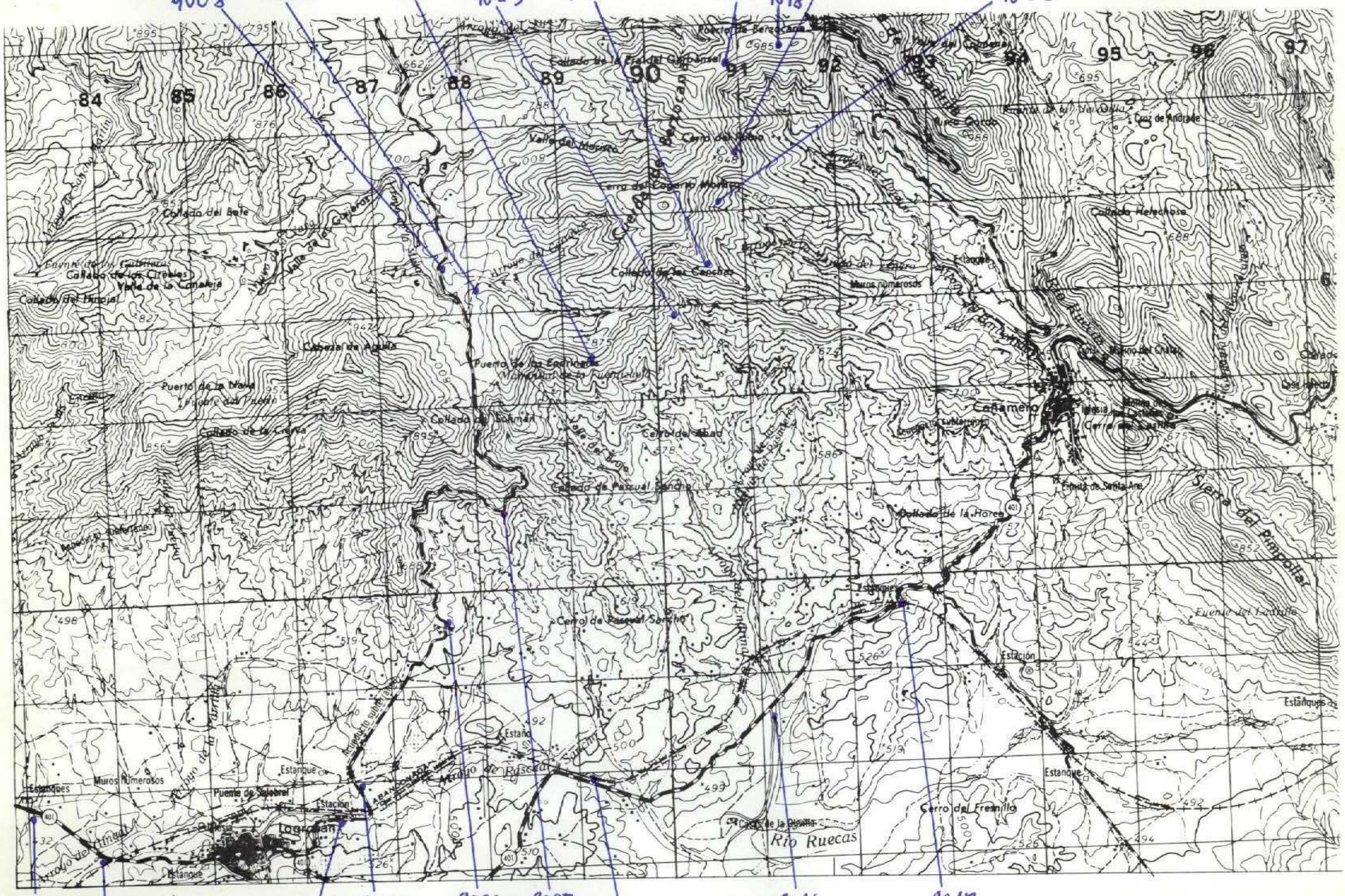

NUMERO DE LA HOJA 1428 CUADRANTE 4 | 1 / 3 | 2

125

DATOS A RELLENAR POR EL IGME		
Nº de la hoja 1:50.000	Cuadrante número	Nº del documento
1428	3	

DATOS A RELLENAR POR EL CONSULTOR			
CONSULTOR	ESPECIALIDAD REALIZADA	LA ESTACION	
I	B	G	S

DATOS A RELLENAR POR EL IGME			
Recibido	Ref. Control	Perforado	Verificado

DATOS A RELLENAR POR EL CONSULTOR

NUMERO DE LA ESTACION	Fotografía	MUESTRAS: Petro LyM.	Macrop.	Micropal.	Sedimen.	Rayos X	Espectro. masas	C 14	Análisis químico	Térmico diferen.	Microso.	Otros análisis
9002		1										
9003		1										
9004		1										
9005		1										
9006		1										
9007		1										
9008		1										
9015		1										
9016		1										
9017		1										
9018		1										
9019		1										
9020		1										
9021		1										
9022		1										
9023		1										
9024		1										
9025		1										

DATOS A RELLENAR POR EL CONSULTOR

NUMERO DE LA ESTACION	Fotografía	MUESTRAS: Petro LyM.	Macrop.	Micropal.	Sedimen.	Rayos X	Espectro. masas	C 14	Análisis químico	Térmico diferen.	Microso.	Otros análisis

DATOS A RELLENAR POR EL CONSULTOR

NUMERO DE LA ESTACION	Fotografía	MUESTRAS: Petro LyM.	Macrop.	Micropal.	Sedimen.	Rayos X	Espectro. masas	C 14	Análisis químico	Térmico diferen.	Microso.	Otros análisis

EL CONSULTOR.– DEBERA MARCAR SOBRE EL MAPA: LAS ESTACIONES CON SU NUMERO DE REFERENCIA (EN AZUL) Y LOS CORTES REALIZADOS SOBRE EL TERRENO (EN ROJO).
PARA UN CONTROL CORRECTO DE LA MARCHA DEL TRABAJO DE CAMPO EL CONSULTOR DEBERA ENVIAR ENTRE LOS DIAS 1 al 7 y 15 al 22 DE CADA MES ESTAS HOJAS AL INSTITUTO GEOLOGICO Y MINERO DE ESPAÑA, DIVISION DE GEOLOGIA. C/ RIOS ROSAS, 23 – MADRID - 3.

Recibido I.G.M.E. el ..... Enviado el .....
El Supervisor
El Consultor
E. Piles

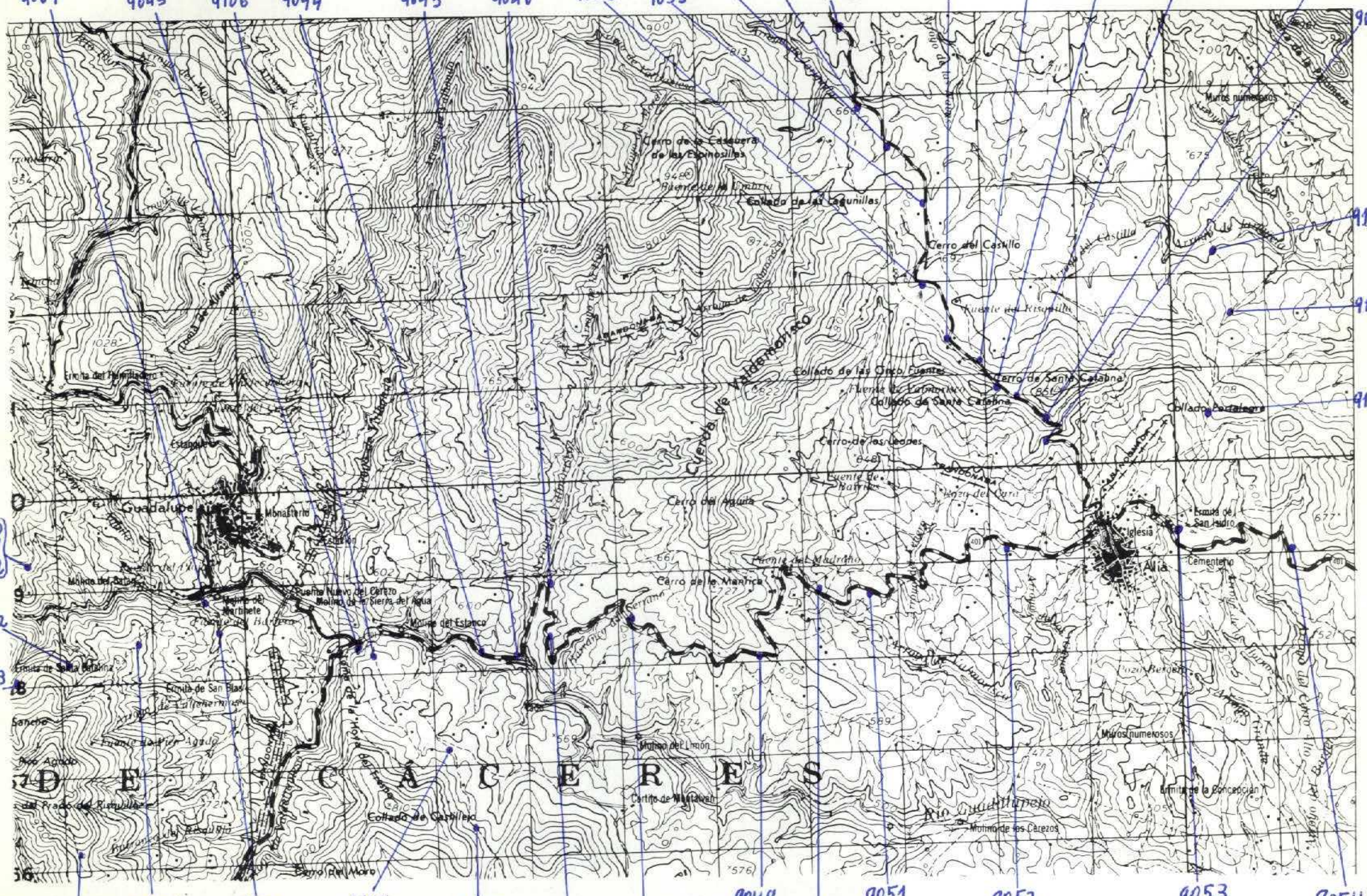

A26

DATOS A RELLENAR POR EL IGME		
Nº de la hoja 1:50.000	Cuadrante numero	Nº del documento
1428	1	

DATOS A RELLENAR POR EL CONSULTOR			
CONSULT	ESPECIAL QUE REAL	LA ESTAC	
I	B	G	S

DATOS A RELLENAR POR EL IGME			
Recibido	Ref. Control	Perforado	Verificado

DATOS A RELLENAR POR EL CONSULTOR

NUMERO DE LA ESTACION	Fotografía	MUESTRAS: Petro l.y M.	Macrop.	Micropal.	Sedimen.	Rayos X	Espectro. Masas	C 14	Análisis químico	Térmico diferen.	Microsa.	Otros análisis
9032		1										
9033		1										
9034		1										
9035		1										
9036		1										
9037		1										
9038		1										
9039		1										
9040		1										
9041		1										
9042		1										
9043		1										
9044		1										
9045		1										
9046		1										
9047		1										
9048		1										
9049		1										
9050		1										

NUMERO DE LA ESTACION	Fotografía	MUESTRAS: Petro l.y M.	Macrop.	Micropal.	Sedimen.	Rayos X	Espectro. masas	C 14	Análisis químico	Térmico diferen.	Microsa.	Otros análisis
9051		1										
9052		1										
9053		1										
9054		1										
9069		1										
9070		1										
9071		1										
9072		1										
9073		1										
9090			1									
9091		1										
9092		1										
9105		1										
9106		1										
9107		1										
9108		1										
9111		1										
9112		1										
9113		1										

DATOS A RELLENAR POR EL CONSULTOR

NUMERO DE LA ESTACION	Fotografía	MUESTRAS: Petro l.y M.	Macrop.	Micropal.	Sedimen.	Rayos X	Espectro. masas	C 14	Análisis químico	Térmico diferen.	Microsa.	Otros análisis

NUMERO DE LA ESTACION	Fotografía	MUESTRAS: Petro l.y M.	Macrop.	Micropal.	Sedimen.	Rayos X	Espectro. masas	C 14	Análisis químico	Térmico diferen.	Microsa.	Otros análisis

EL CONSULTOR.– DEBERA MARCAR SOBRE EL MAPA: LAS ESTACIONES CON SU NUMERO DE REFERENCIA (EN AZUL) Y LOS CORTES REALIZADOS SOBRE EL TERRENO (EN ROJO).
PARA UN CONTROL CORRECTO DE LA MARCHA DEL TRABAJO DE CAMPO EL CONSULTOR DEBERA ENVIAR ENTRE LOS DIAS 1 al 7 y 15 al 22 DE CADA MES ESTAS HOJAS AL INSTITUTO GEOLOGICO Y MINERO DE ESPAÑA, DIVISION DE GEOLOGIA. C/ RIOS ROSAS, 23 – MADRID - 3

Recibido I.G.M.E. el ..... Enviado el .....
El Supervisor: [signature] El Consultor: E. Piles

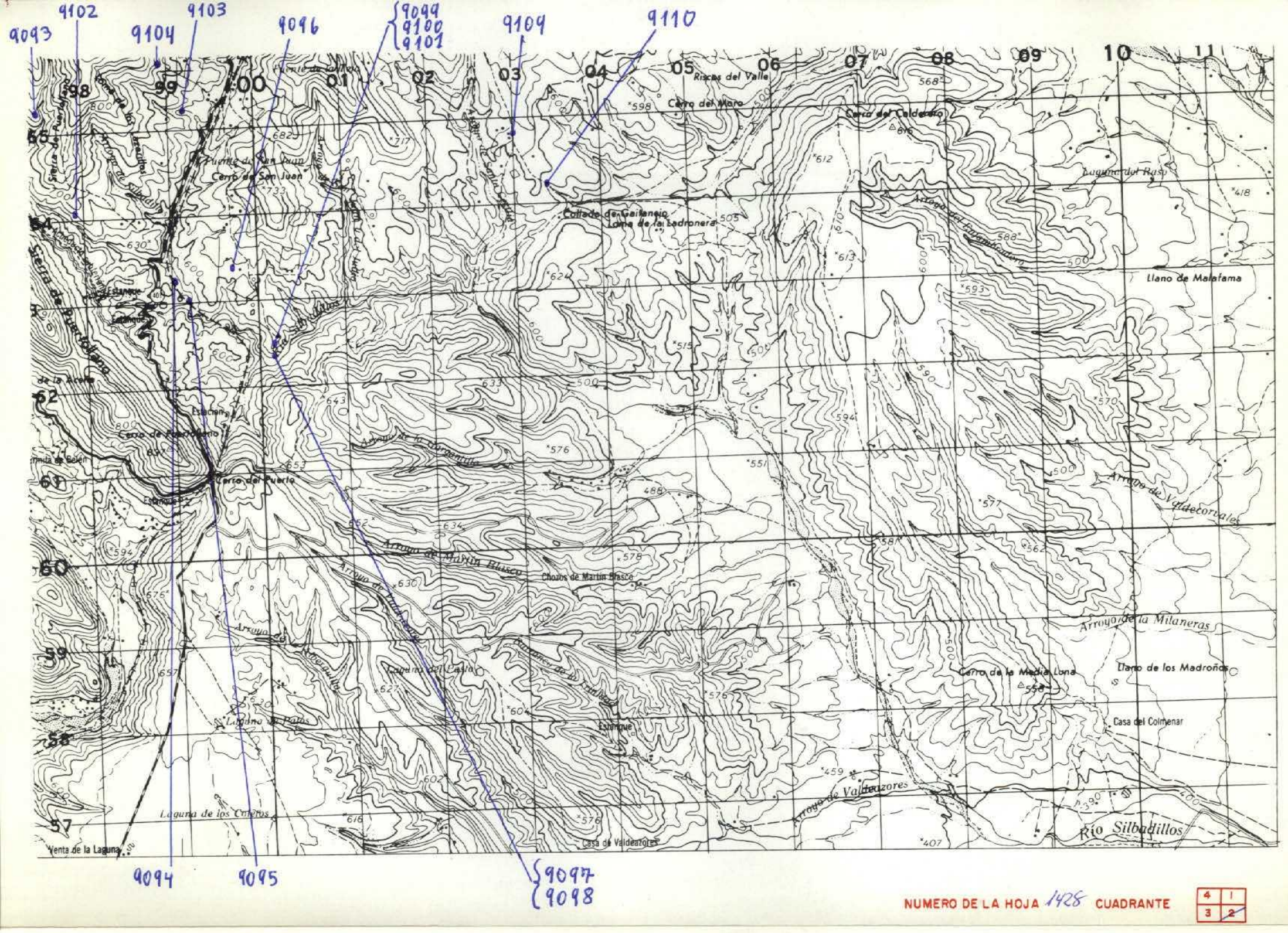

NUMERO DE LA HOJA 1428 CUADRANTE 4 | 1 / 3 | 2

127

DATOS A RELLENAR POR EL IGME		
Nº de la hoja 1:50.000	Cuadrante número	Nº del documento
1428	2	

DATOS A RELLENAR POR EL CONSULTOR			
CONSULTOR	ESPECIAL	QUE REALIZA	LA ESTAC.
I	B	G	S

DATOS A RELLENAR POR EL IGME			
Recibido	Ref. Control	Perforado	Verificado

DATOS A RELLENAR POR EL CONSULTOR

NUMERO DE LA ESTACION	Fotografía	MUESTRAS: Petro L y M.	Macrop.	Micropal.	Sedimen.	Rayos X	Espectro. masas	C 14	Análisis químico	Térmico diferen.	Microso	Otros análisis
9093		1										
9094		1										
9095		1										
9096		1										
9097		1										
9098		1										
9099		1										
9100		1										
9101		1										
9102		1										
9103		1										
9104		1										
9109		1										
9110		1										

NUMERO DE LA ESTACION	Fotografía	MUESTRAS: Petro L y M.	Macrop.	Micropal.	Sedimen.	Rayos X	Espectro. masas	C 14	Análisis químico	Térmico diferen.	Microso	Otros análisis

DATOS A RELLENAR POR EL CONSULTOR

NUMERO DE LA ESTACION	Fotografía	MUESTRAS: Petro L y M.	Macrop.	Micropal.	Sedimen.	Rayos X	Espectro. masas	C 14	Análisis químico	Térmico diferen.	Microso	Otros análisis

EL CONSULTOR.– DEBERA MARCAR SOBRE EL MAPA. LAS ESTACIONES CON SU NUMERO DE REFERENCIA (EN AZUL) Y LOS CORTES REALIZADOS SOBRE EL TERRENO (EN ROJO).
PARA UN CONTROL CORRECTO DE LA MARCHA DEL TRABAJO DE CAMPO EL CONSULTOR DEBERA ENVIAR ENTRE LOS DIAS 1 al 7 y 15 al 22 DE CADA MES ESTAS HOJAS AL INSTITUTO GEOLOGICO Y MINERO DE ESPAÑA, DIVISION DE GEOLOGIA. C/ RIOS ROSAS, 23 – MADRID - 3.

Recibido I.G.M.E. el ..... Enviado el .....

El Supervisor

El Consultor
E. Pilar

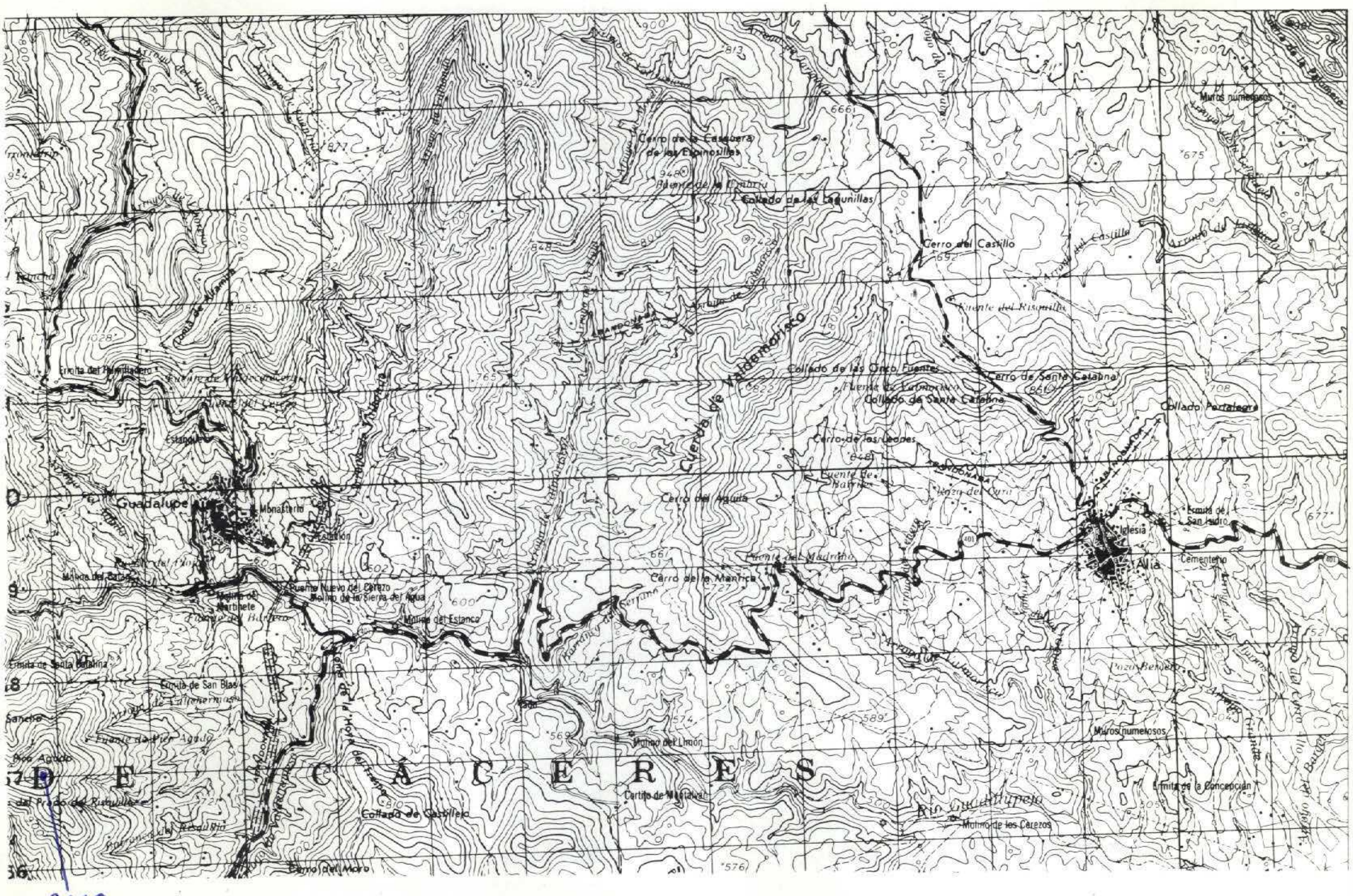

NUMERO DE LA HOJA 1428 CUADRANTE 4 3 2

128

DATOS A RELLENAR POR EL IGME		
Nº de la hoja 1:50.000	Cuadrante número	Nº del documento
1428	1	

DATOS A RELLENAR POR EL CONSULTOR			
CONSULT	ESPECIAL QUE REAL	LA ESTAC	
1	B	G	S

DATOS A RELLENAR POR EL IGME			
Recibido	Ref. Control	Perforado	Verificado

DATOS A RELLENAR POR EL CONSULTOR

NUMERO DE LA ESTACION	Fotografía	MUESTRAS: Petro l.y M.	Macrop.	Micropal.	Sedimen.	Rayos X	Espectro. masas	C 14	Análisis químico	Térmico diferen.	Microso.	Otros análisis
9118		1										

NUMERO DE LA ESTACION	Fotografía	MUESTRAS: Petro l.y M.	Macrop.	Micropal.	Sedimen.	Rayos X	Espectro. masas	C 14	Análisis químico	Térmico diferen.	Microso.	Otros análisis

DATOS A RELLENAR POR EL CONSULTOR

NUMERO DE LA ESTACION	Fotografía	MUESTRAS: Petro l.y M.	Macrop.	Micropal.	Sedimen.	Rayos X	Espectro. masas	C 14	Análisis químico	Térmico diferen.	Microso.	Otros análisis

NUMERO DE LA ESTACION	Fotografía	MUESTRAS: Petro l.y M.	Macrop.	Micropal.	Sedimen.	Rayos X	Espectro. masas	C 14	Análisis químico	Térmico diferen.	Microso.	Otros análisis

EL CONSULTOR.– DEBERA MARCAR SOBRE EL MAPA LAS ESTACIONES CON SU NUMERO DE REFERENCIA (EN AZUL) Y LOS CORTES REALIZADOS SOBRE EL TERRENO (EN ROJO).
PARA UN CONTROL CORRECTO DE LA MARCHA DEL TRABAJO DE CAMPO EL CONSULTOR DEBERA ENVIAR ENTRE LOS DIAS 1 al 7 y 15 al 22 DE CADA MES ESTAS HOJAS AL INSTITUTO GEOLOGICO Y MINERO DE ESPAÑA, DIVISION DE GEOLOGIA. C/ RIOS ROSAS, 23 – MADRID - 3.

Recibido I.G.M.E. el .....
El Supervisor

Enviado el .....
El Consultor
E. Pilles

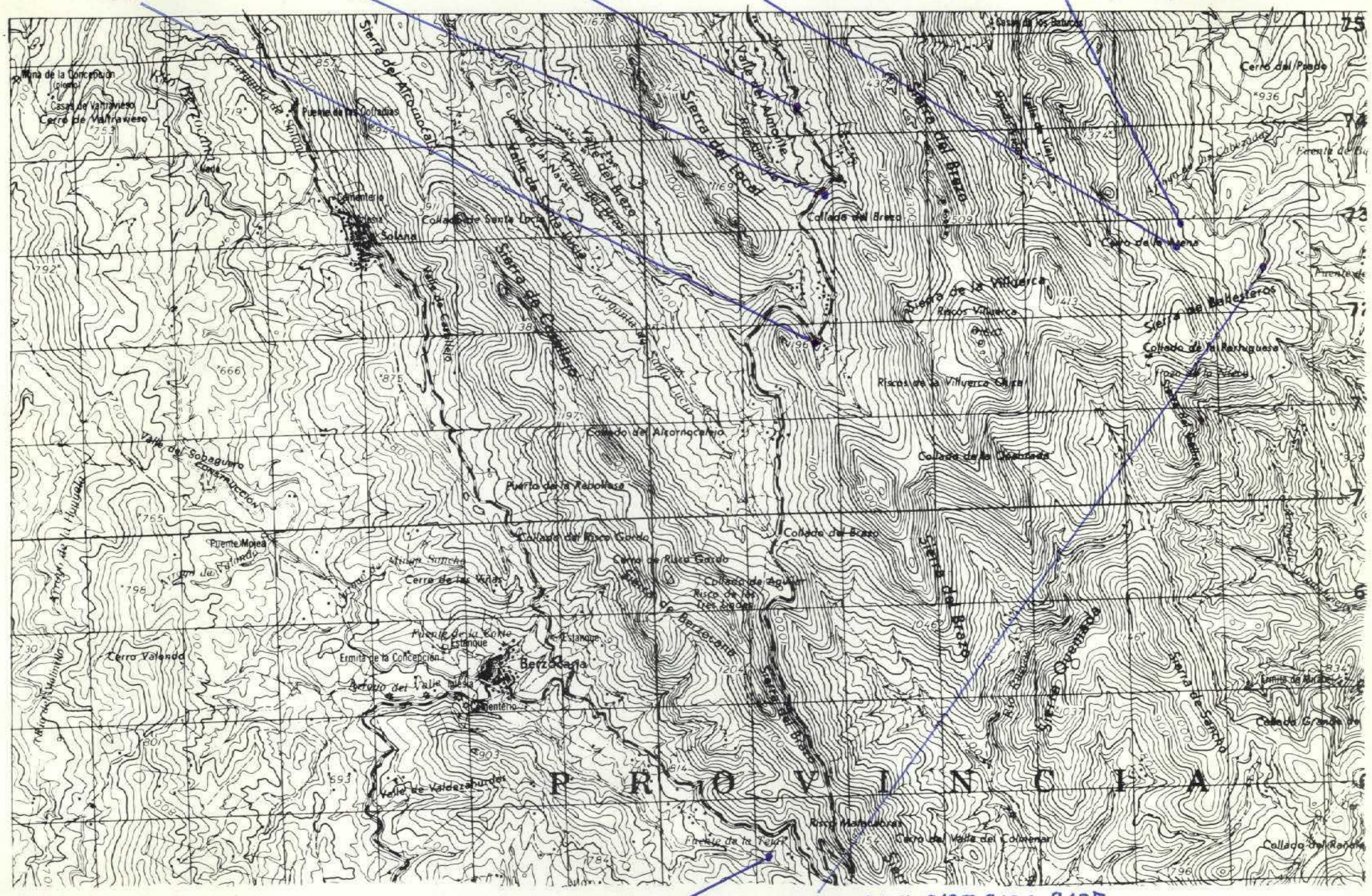

NUMERO DE LA HOJA 1428 CUADRANTE

4	1
3	2

129

DATOS A RELLENAR POR EL IGME		
Nº de la hoja 1:50.000	Cuadrante numero	Nº del documento
1428	4	

DATOS A RELLENAR POR EL CONSULTOR			
CONSULTOR	ESPECIAL	QUE REALIZA	LA ESTACION
I	B	G	S

DATOS A RELLENAR POR EL IGME			
Recibido	Ref. Control	Perforado	Verificado

DATOS A RELLENAR POR EL CONSULTOR

NUMERO DE LA ESTACION	Fotografia	Petro l.y M.	Macrop.	Micropal.	Sedimen.	Rayos X	Espectro. masas	C 14	Analisis quimico	Termico diferen.	Microso.	Otros analisis
9119		1										
9120		1										
9121		1										
9122		1										
9123		1										
9124		1										
9125		1										
9126		1										
9127		1										
9128		1										
9129		1										
9130		1										
9131		1										
9132		1										
9133		1										
9134		1										
9135		1										
9136		1										

NUMERO DE LA ESTACION	Fotografia	Petro l.y M.	Macrop.	Micropal.	Sedimen.	Rayos X	Espectro. masas	C 14	Analisis quimico	Termico diferen.	Microso	Otros analisis

NUMERO DE LA ESTACION	Fotografia	Petro l.y M.	Macrop.	Micropal.	Sedimen.	Rayos X	Espectro. masas	C 14	Analisis quimico	Termico diferen.	Microso	Otros analisis

NUMERO DE LA ESTACION	Fotografia	Petro l.y M.	Macrop.	Micropal.	Sedimen.	Rayos X	Espectro. masas	C 14	Analisis quimico	Termico diferen.	Microso	Otros analisis

EL CONSULTOR.– DEBERA MARCAR SOBRE EL MAPA: LAS ESTACIONES CON SU NUMERO DE REFERENCIA (EN AZUL) Y LOS CORTES REALIZADOS SOBRE EL TERRENO (EN ROJO).
PARA UN CONTROL CORRECTO DE LA MARCHA DEL TRABAJO DE CAMPO EL CONSULTOR DEBERA ENVIAR ENTRE LOS DIAS 1 al 7 y 15 al 22 DE CADA MES ESTAS HOJAS AL INSTITUTO GEOLOGICO Y MINERO DE ESPAÑA. DIVISION DE GEOLOGIA. C/ RIOS ROSAS, 23 – MADRID - 3.

Recibido I.G.M.E. el .....
El Supervisor

Enviado el .....
El Consultor
E. Pilo

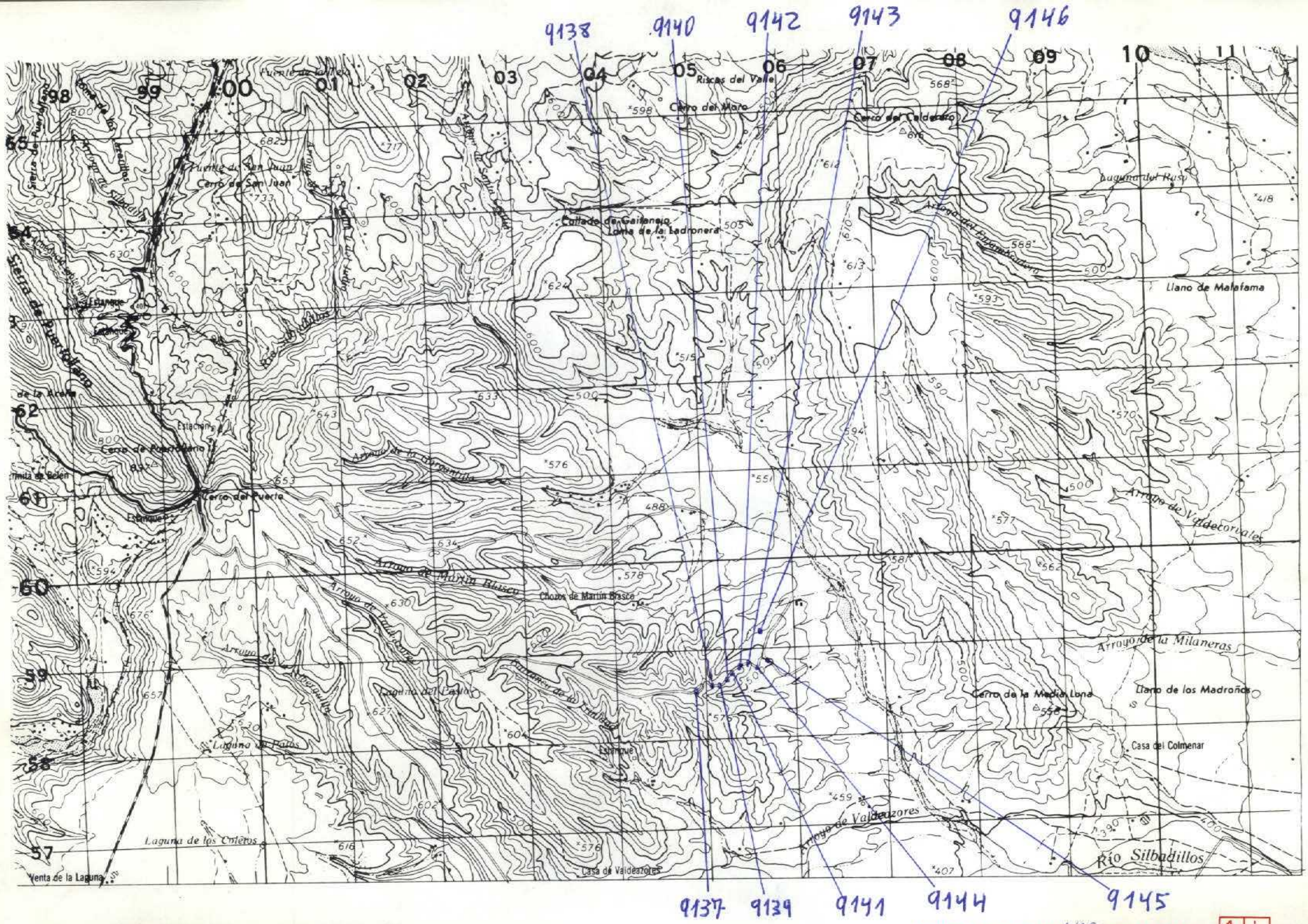

NUMERO DE LA HOJA 1428 CUADRANTE

4	1
3	2

130

DATOS A RELLENAR POR EL IGME			
Nº de la hoja 1:50.000	Cuadrante número	Nº del documento	
1428	2		

DATOS A RELLENAR POR EL CONSULTOR			
CONSULTOR	ESPECIAL	QUE REAL	LA ESTAC
I	B	G	S

DATOS A RELLENAR POR EL IGME			
Recibido	Ref. Control	Perforado	Verificado

DATOS A RELLENAR POR EL CONSULTOR

NUMERO DE LA ESTACION	Fotografía	MUESTRAS: Petro l.y M.	Macrop.	Micropal.	Sedimen.	Rayos X	Espectro. Masas	C 14	Análisis químico	Térmico diferen.	Microso	Otros análisis
9137						1						
9138						1						
9139						1						
9140						1						
9141						1						
9142						1						
9143						1						
9144						1						
9145						1						
9146						1						

NUMERO DE LA ESTACION	Fotografía	MUESTRAS: Petro l.y M.	Macrop.	Micropal.	Sedimen.	Rayos X	Espectro. masas	C 14	Análisis químico	Térmico diferen.	Microso	Otros análisis

NUMERO DE LA ESTACION	Fotografía	MUESTRAS: Petro l.y M.	Macrop.	Micropal.	Sedimen.	Rayos X	Espectro. masas	C 14	Análisis químico	Térmico diferen.	Microso	Otros análisis

NUMERO DE LA ESTACION	Fotografía	MUESTRAS: Petro l.y M.	Macrop.	Micropal.	Sedimen.	Rayos X	Espectro. masas	C 14	Análisis químico	Térmico diferen.	Microso	Otros análisis

EL CONSULTOR – DEBERA MARCAR SOBRE EL MAPA LAS ESTACIONES CON SU NUMERO DE REFERENCIA (EN AZUL) Y LOS CORTES REALIZADOS SOBRE EL TERRENO (EN ROJO).
PARA UN CONTROL CORRECTO DE LA MARCHA DEL TRABAJO DE CAMPO EL CONSULTOR DEBERA ENVIAR ENTRE LOS DIAS 1 al 7 y 15 al 22 DE CADA MES ESTAS HOJAS AL INSTITUTO GEOLOGICO Y MINERO DE ESPAÑA, DIVISION DE GEOLOGIA. C/ RIOS ROSAS, 23 – MADRID 3.

Recibido I.G.M.E. el .....
El Supervisor

Enviado el .....
El Consultor
E. Pita

9166, 9167, 9168, 9169, 9170, 9171

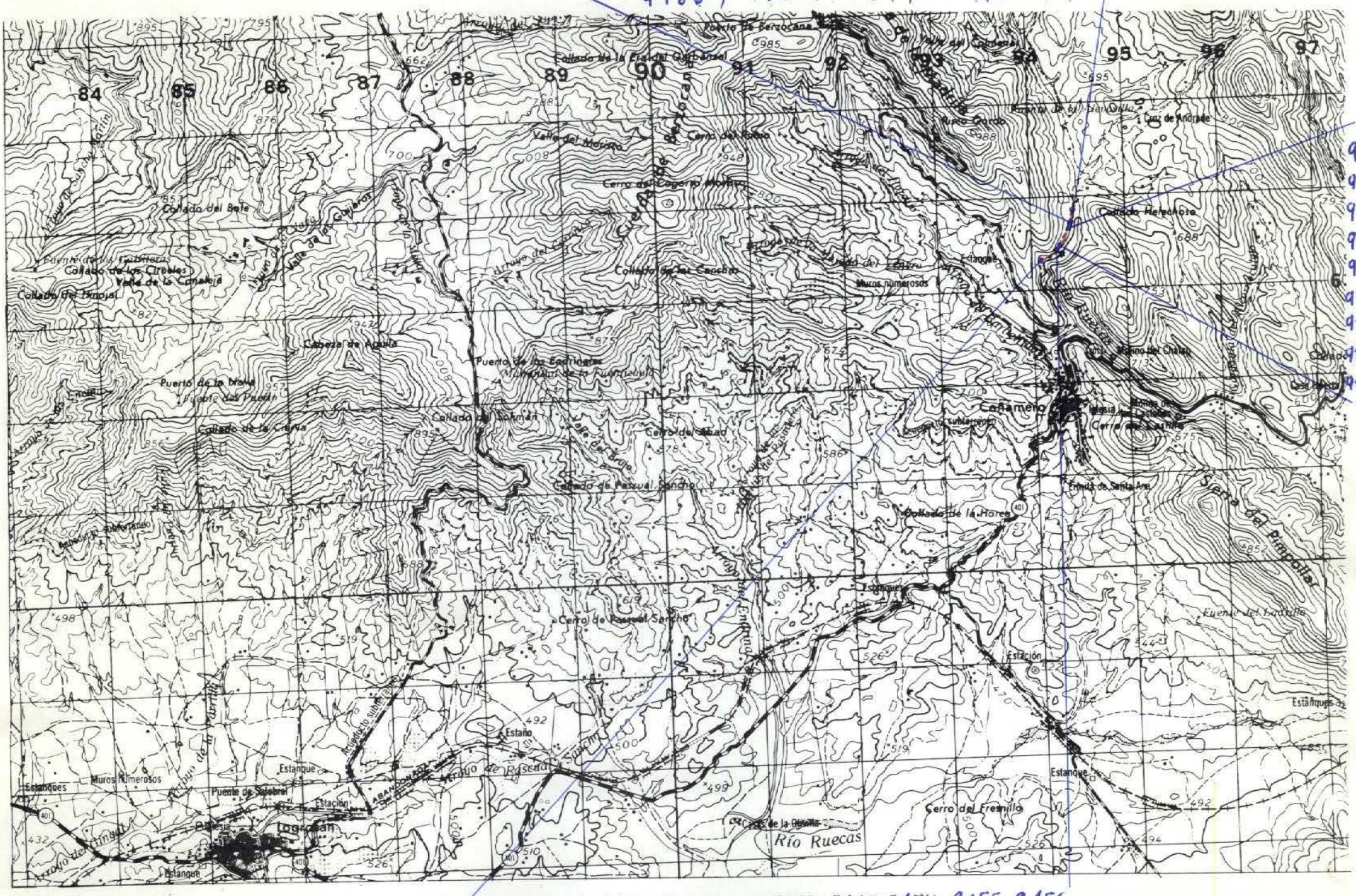

9147, 9148, 9149, 9150, 9151, 9152, 9153, 9154, 9155, 9156.

NUMERO DE LA HOJA 1428 CUADRANTE 4 | 1 / 3 | 2

131

DATOS A RELLENAR POR EL IGME			
Nº de la hoja 1:50.000	Cuadrante número	Nº del documento	
1428	3		

DATOS A RELLENAR POR EL CONSULTOR			
CONSULT.	ESPECIAL	QUE REAL	A ESTAC.
I	B	G	S

DATOS A RELLENAR POR EL IGME			
Recibido	Ref. Control	Perforado	Verificado

DATOS A RELLENAR POR EL CONSULTOR

NUMERO DE LA ESTACION	Fotografía	MUESTRAS: Petro l.y M.	Macrop.	Micropal.	Sedimen.	Rayos X	Espectro masas	C 14	Analisis químico	Termico diferen.	Microso.	Otros analisis
9147		1										
9148		1										
9149		1										
9150		1										
9151		1										
9152		1										
9153		1										
9154		1										
9155		1										
9156		1										
9157		1										
9158		1										
9159		1										
9160		1										
9161		1										
9162		1										
9163		1										
9164		1										
9165		1										

NUMERO DE LA ESTACION	Fotografía	MUESTRAS: Petro l.y M.	Macrop	Micropal.	Sedimen.	Rayos X	Espectro masas	C 14	Analisis química	Termico diferen.	Microso	Otros analisis
9166		1										
9167		1										
9168		1										
9169		1										
9170		1										
9171		1										

DATOS A RELLENAR POR EL CONSULTOR

NUMERO DE LA ESTACION	Fotografía	MUESTRAS: Petro l.y M.	Macrop.	Micropal.	Sedimen.	Rayos X	Espectro masas	C 14	Analisis químico	Termico diferen.	Microso.	Otros analisis

NUMERO DE LA ESTACION	Fotografía	MUESTRAS: Petro l.y M.	Macrop.	Micropal.	Sedimen.	Rayos X	Espectro masas	C 14	Analisis químico	Termico diferen.	Microso.	Otros analisis

EL CONSULTOR – DEBERA MARCAR SOBRE EL MAPA LAS ESTACIONES CON SU NUMERO DE REFERENCIA (EN AZUL) Y LOS CORTES REALIZADOS SOBRE EL TERRENO (EN ROJO).
PARA UN CONTROL CORRECTO DE LA MARCHA DEL TRABAJO DE CAMPO EL CONSULTOR DEBERA ENVIAR ENTRE LOS DIAS 1 al 7 y 15 al 22 DE CADA MES ESTAS HOJAS AL INSTITUTO GEOLOGICO Y MINERO DE ESPAÑA, DIVISION DE GEOLOGIA. C/ RIOS ROSAS, 23 – MADRID - 3.

Recibido I.G.M.E. el ..... Enviado el .....

El Supervisor — El Consultor

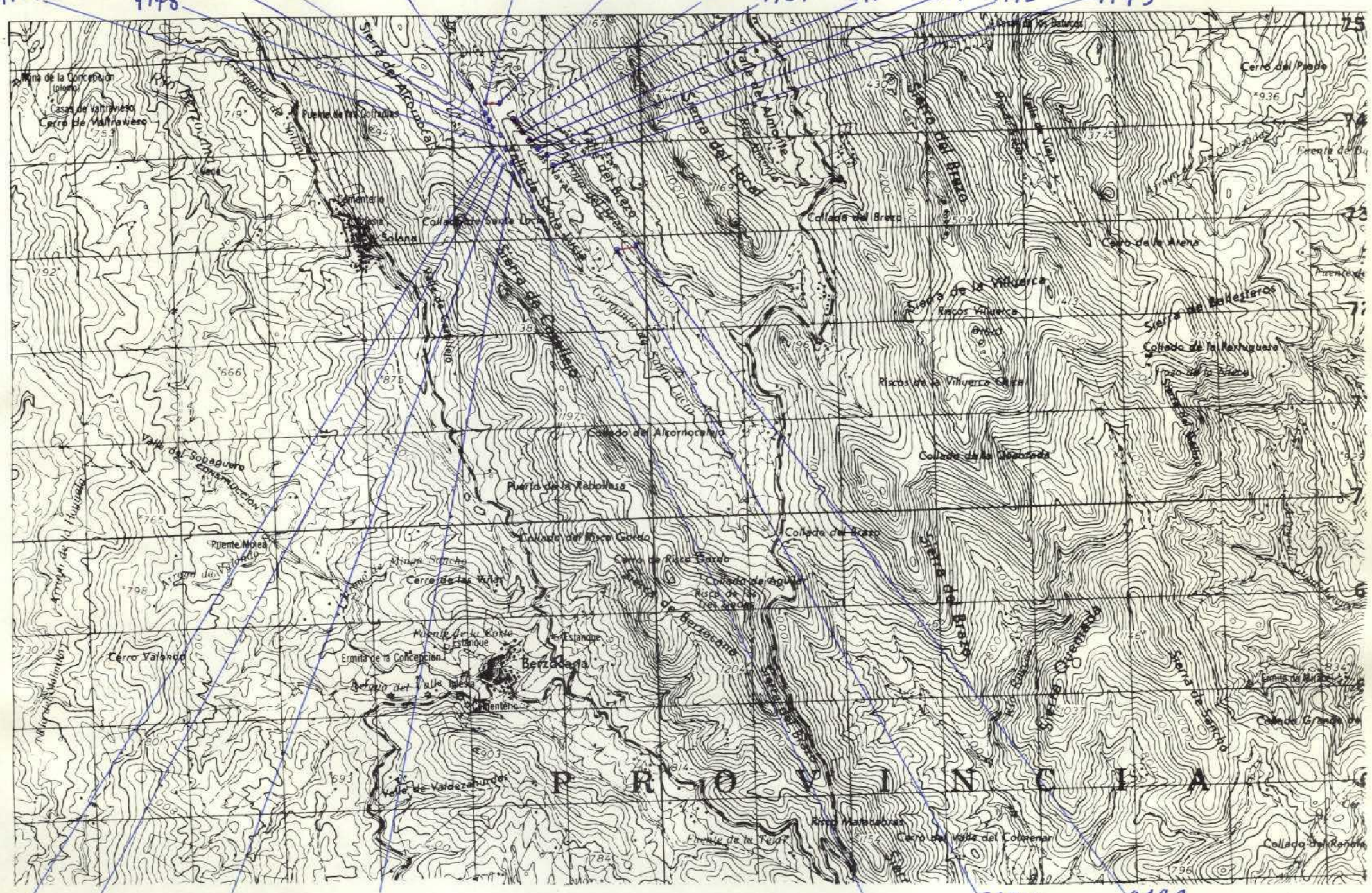

NUMERO DE LA HOJA 1428 CUADRANTE

4	1
3	2

132

DATOS A RELLENAR POR EL IGME		
Nº de la hoja 1:50.000	Cuadrante número	Nº del documento
1428	4	

DATOS A RELLENAR POR EL CONSULTOR			
CONSULT	ESPECIAL	QUE REAL	LA ESTAC
I	B	G	S

DATOS A RELLENAR POR EL IGME			
Recibido	Ref. Control	Perforado	Verificado

DATOS A RELLENAR POR EL CONSULTOR

NUMERO DE LA ESTACION	Fotografía	MUESTRAS: Petro l.y M.	Macrop.	Micropal.	Sedimen.	Rayos X	Espectro. masas	C 14	Análisis químico	Térmico diferen.	Microso.	Otros análisis
9172		/										
9173		/										
9174		/										
9175		/										
9176		/										
9177		/										
9178		/										
9179		/										
9180		/										
9181		/										
9182		/										
9183		/										
9184		/										
9185		/										
9186		/										
9187		/										
9188		/										
9189		/										
9190		/										

NUMERO DE LA ESTACION	Fotografía	MUESTRAS: Petro l.y M.	Macrop.	Micropal.	Sedimen.	Rayos X	Espectro. masas	C 14	Análisis químico	Térmico diferen.	Microso.	Otros análisis
9191		/										
9192		/										
9193		/										
9194		/										
9195		/										
9196		/										
9197		/										
9198		/										
9199		/										

DATOS A RELLENAR POR EL CONSULTOR

NUMERO DE LA ESTACION	Fotografía	MUESTRAS: Petro l.y M.	Macrop.	Micropal.	Sedimen.	Rayos X	Espectro. masas	C 14	Análisis químico	Térmico diferen.	Microso.	Otros análisis

NUMERO DE LA ESTACION	Fotografía	MUESTRAS: Petro l.y M.	Macrop.	Micropal.	Sedimen.	Rayos X	Espectro. masas	C 14	Análisis químico	Térmico diferen.	Microso.	Otros análisis

EL CONSULTOR – DEBERA MARCAR SOBRE EL MAPA, LAS ESTACIONES CON SU NUMERO DE REFERENCIA (EN AZUL) Y LOS CORTES REALIZADOS SOBRE EL TERRENO (EN ROJO).
PARA UN CONTROL CORRECTO DE LA MARCHA DEL TRABAJO DE CAMPO EL CONSULTOR DEBERA ENVIAR ENTRE LOS DIAS 1 al 7 y 15 al 22 DE CADA MES ESTAS HOJAS AL INSTITUTO GEOLOGICO Y MINERO DE ESPAÑA, DIVISION DE GEOLOGIA C/ RIOS ROSAS, 23 – MADRID 3.

Recibido I.G.M.E. el ..... Enviado el .....

El Supervisor

El Consultor

E. Pla

9308, 9309, 9310 9311 9314, 9315

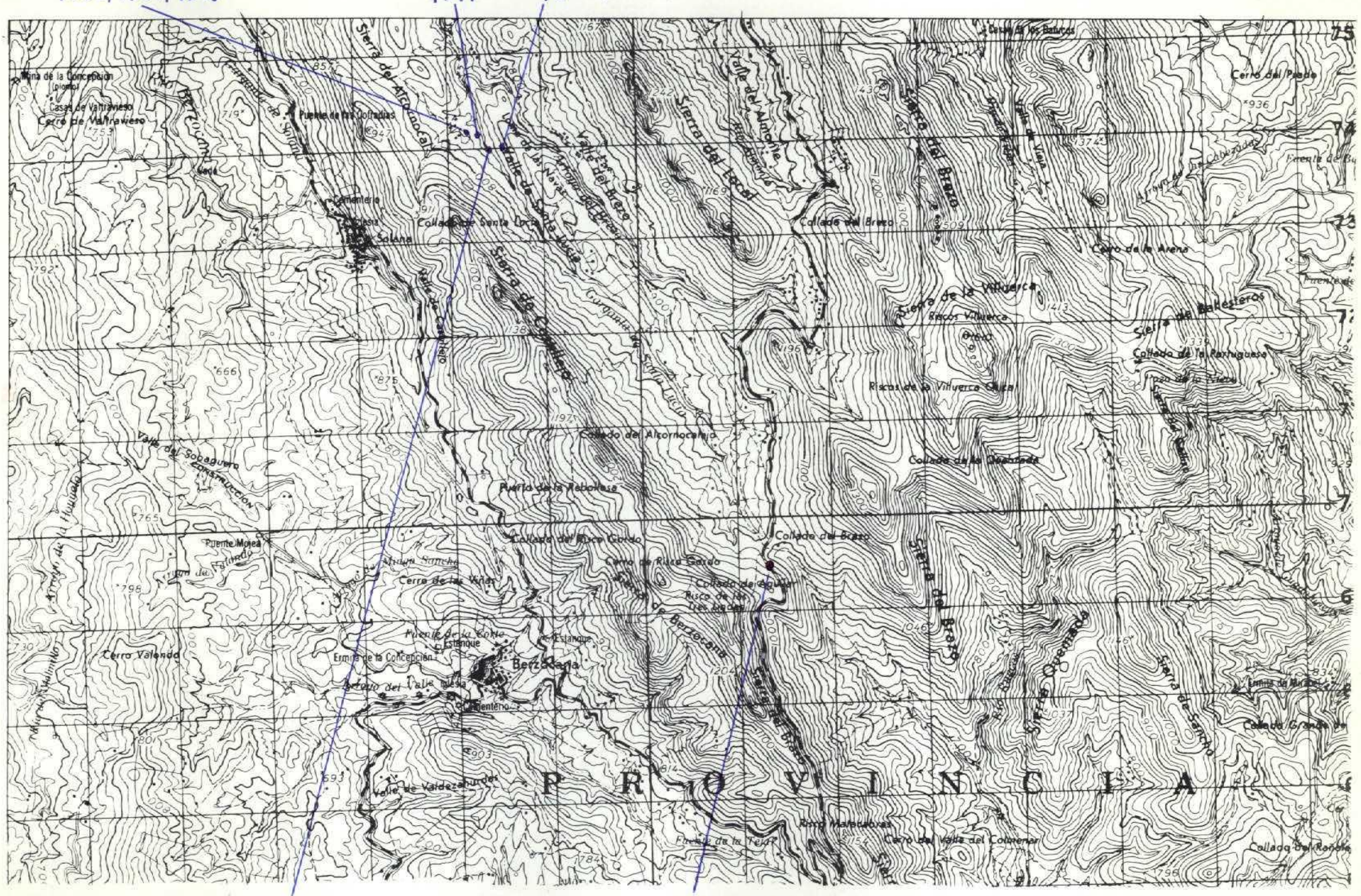

9312, 9313 9301, 9302, 9303, 9304, 9305, 9306, 9307

NUMERO DE LA HOJA 1428 CUADRANTE 4

133

DATOS A RELLENAR POR EL IGME		
Nº de la hoja 1:50.000	Cuadrante número	Nº del documento
1428	4	

DATOS A RELLENAR POR EL CONSULTOR		
CONSULTOR	ESPECIALIDAD QUE REALIZA LA ESTACION	
IBGS		

DATOS A RELLENAR POR EL IGME			
Recibido	Ref. Control	Perforado	Verificado

DATOS A RELLENAR POR EL CONSULTOR

NUMERO DE LA ESTACION	Fotografía	Petro l.y.M.	Macrop.	Micropal.	Sedimen.	Rayos X	Espectro. masas	C 14	Análisis químico	Térmico diferen.	Microsc.	Otros análisis
9301			1									
9302			1									
9303			1									
9304			1									
9305			1									
9306			1									
9307			1									
9308			1									
9309			1									
9310			1									
9311			1									
9312			1									
9313			1									
9314			1									
9315			1									

DATOS A RELLENAR POR EL CONSULTOR

NUMERO DE LA ESTACION	Fotografía	Petro l.y.M.	Macrop.	Micropal.	Sedimen.	Rayos X	Espectro. masas	C 14	Análisis químico	Térmico diferen.	Microsc.	Otros análisis

DATOS A RELLENAR POR EL CONSULTOR

NUMERO DE LA ESTACION	Fotografía	Petro l.y.M.	Macrop.	Micropal.	Sedimen.	Rayos X	Espectro. masas	C 14	Análisis químico	Térmico diferen.	Microsc.	Otros análisis

EL CONSULTOR.– DEBERA MARCAR SOBRE EL MAPA LAS ESTACIONES CON SU NUMERO DE REFERENCIA (EN AZUL) Y LOS CORTES REALIZADOS SOBRE EL TERRENO (EN ROJO).
PARA UN CONTROL CORRECTO DE LA MARCHA DEL TRABAJO DE CAMPO EL CONSULTOR DEBERA ENVIAR ENTRE LOS DIAS 1 al 7 y 15 al 22 DE CADA MES ESTAS HOJAS AL INSTITUTO GEOLOGICO Y MINERO DE ESPAÑA, DIVISION DE GEOLOGIA C/ RIOS ROSAS, 23 – MADRID - 3.

Recibido I.G.M.E. el 15 Dic 1981 Enviado el .....

El Supervisor

El Consultor E. Pilo

9316, 9317.

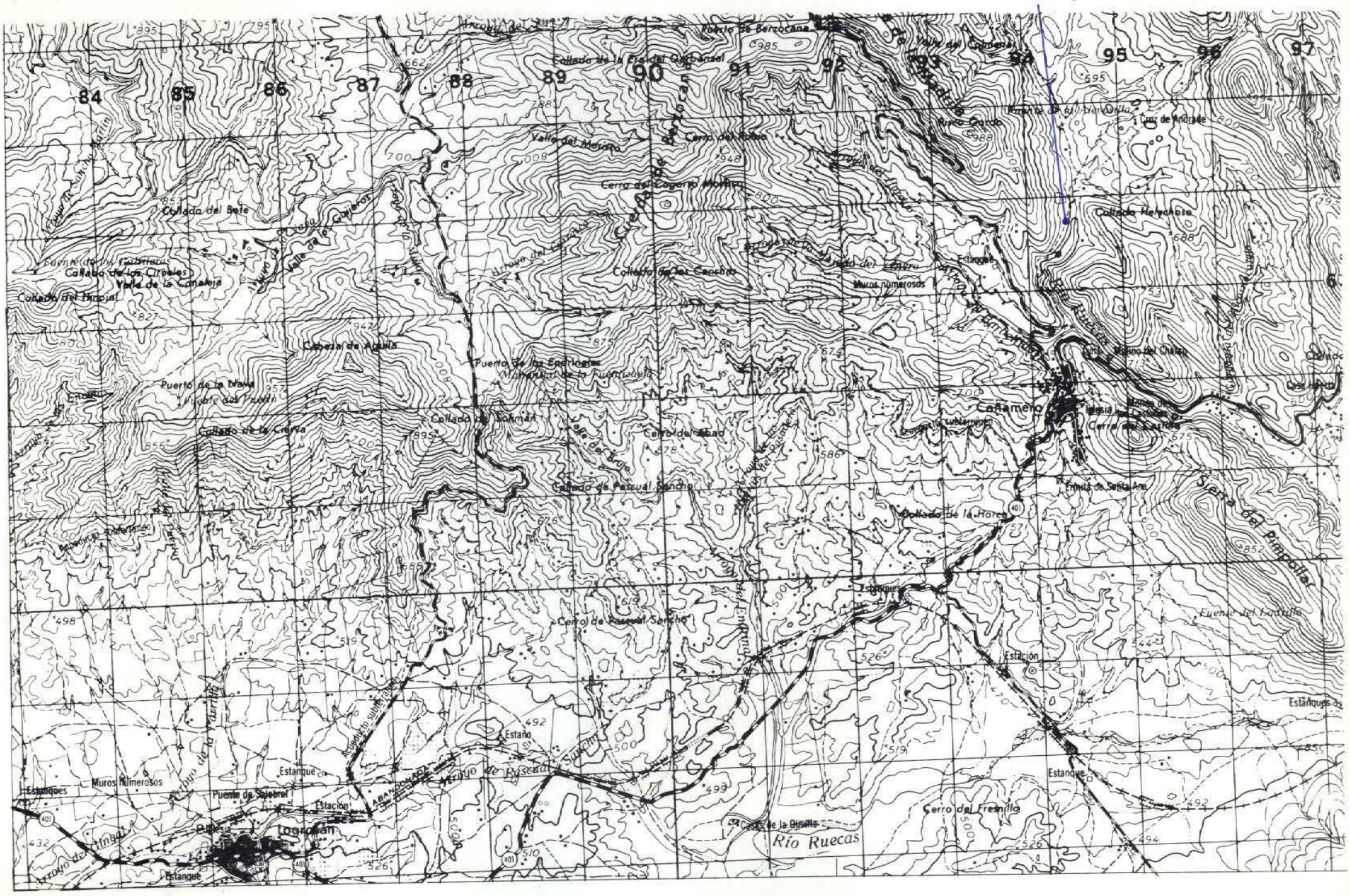
Collado de la Fresnedal Quebrantadero
Cerro del Robal
Valle del Molino
Cerro del Cogerito Moreno
Collado del Bote
Collado de los Cirbales
Valle de la Canaleja
Collado del Hinojal
Collado de las Canchas
Muros numerosos
Cabeza de Aguila
Puerto de la Mata
Collado de la Cierva
Collado de Pascual Sancho
Cerro del Abad
Cerro de Pascual Sancho
Collado de la Horca
Sierra del Pimpollar
Estanques
Estaño
Estanque
Muros numerosos
Puente de Salobral
Estación
Logroño
Arroyo de Pascual Sancho
Río Ruecas
Cerro del Fresnillo
Collado Hermoso
Cañameno
Iglesia
Ermita de Santa Ana
Estanques
Estación
Estanques
Estanque
Estanque
Estanque
Estanque
Puente de Berzocana
Cruz de Andrade
Muro Quirado
Molino del Chalero
Casa Nueva
Arroyo de Pascual Sancho
Arroyo de Logroño
Arroyo de la Canaleja
Arroyo del Cogerito
Arroyo del Fresnillo
Arroyo del Molino
Arroyo del Robal
Arroyo del Fresnillo
Arroyo del Cabezo
Arroyo del Pimpollar
Arroyo del Hoyo
Arroyo del Cabezo
Arroyo del Pimpollar
Arroyo del Fresnillo
Arroyo del Cogerito

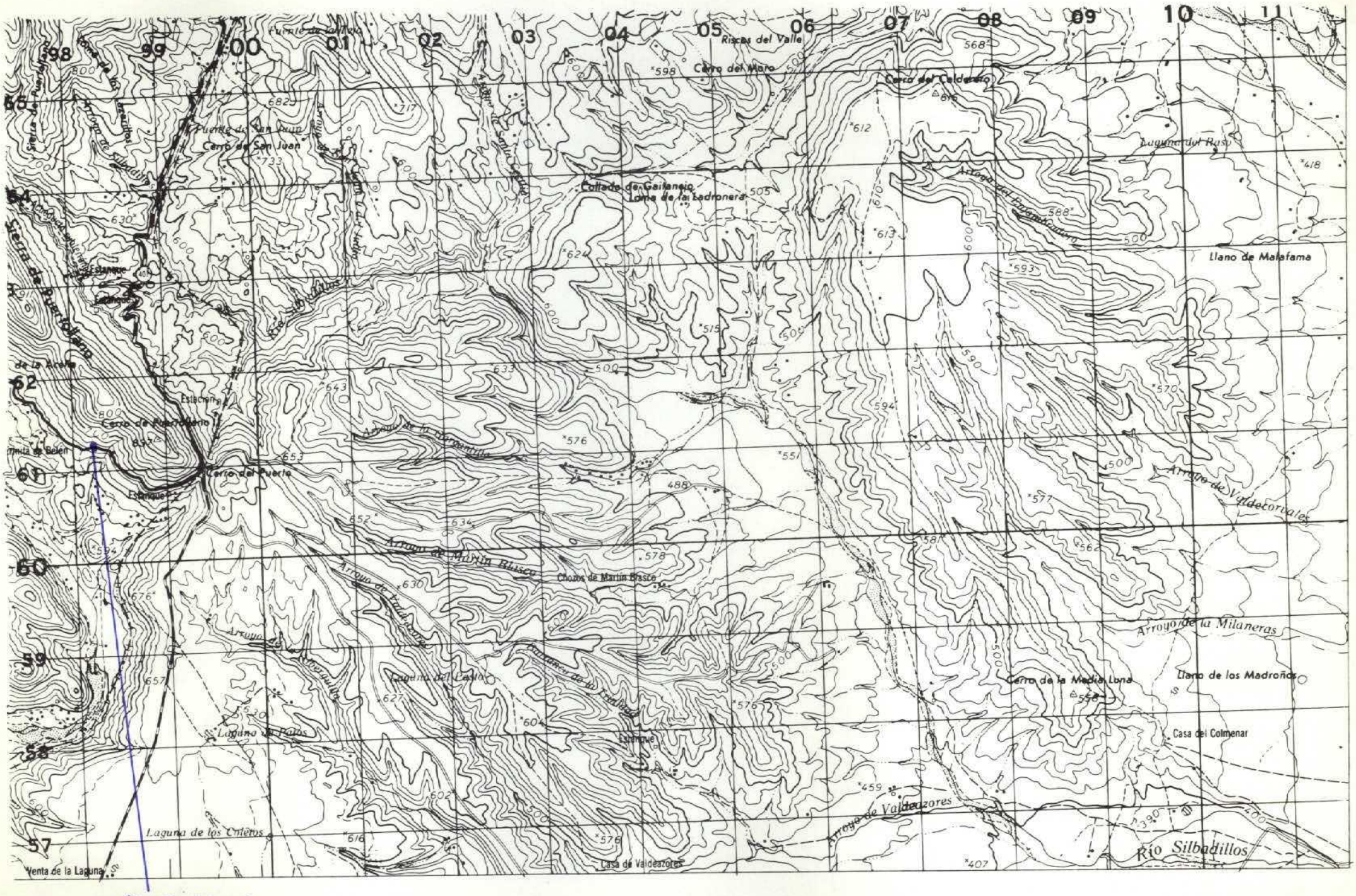

NUMERO DE LA HOJA 1428 CUADRANTE

4	1
3	2

135

| DATOS A RELLENAR POR EL IGME | | |

9401, 9402

9406

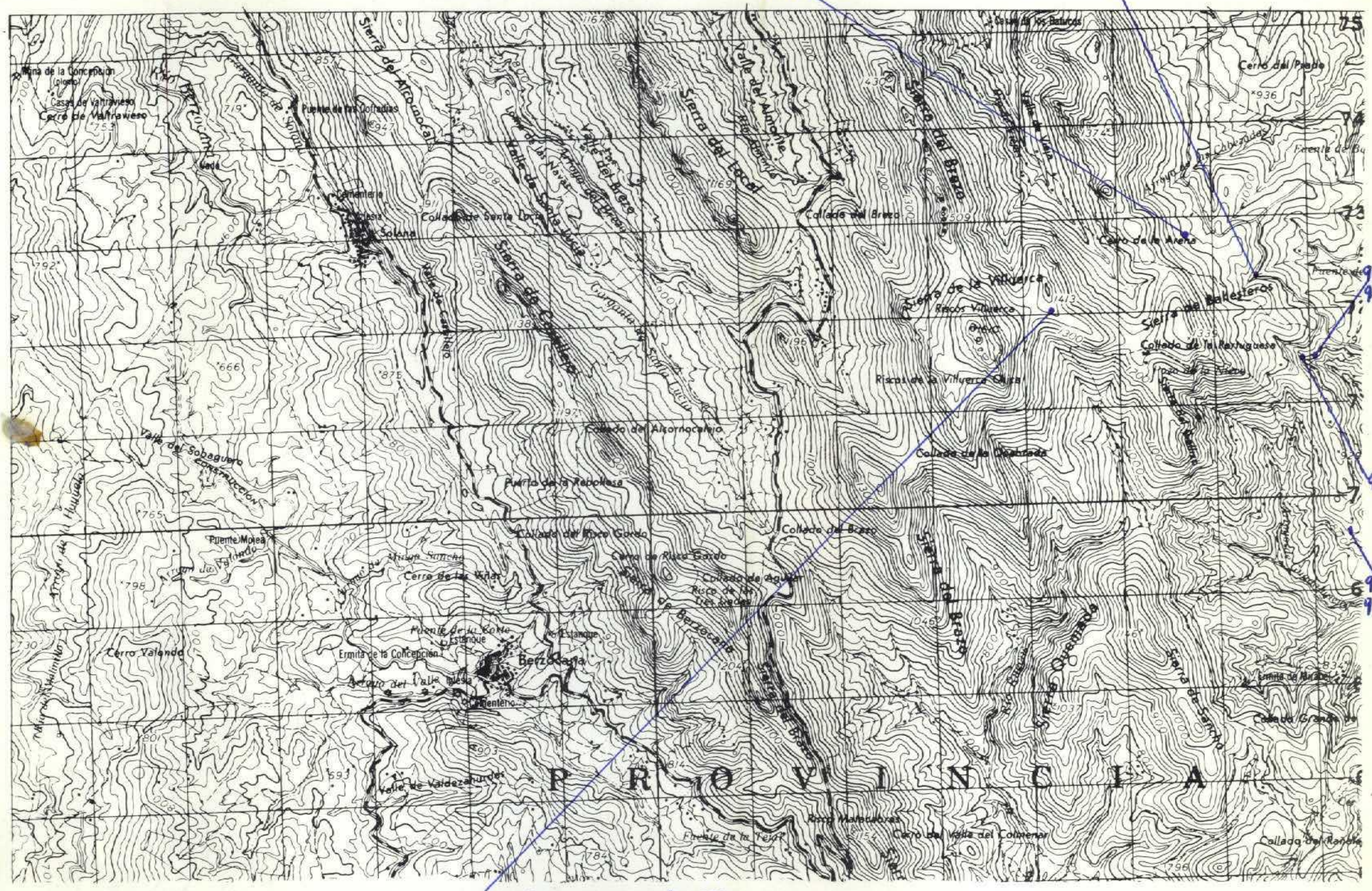
Sierra del Alfonocalaj
Sierra del Local
Sierra del Brezo
Sierra de Cameleros
Sierra de la Villuerca
Sierra de Ballesteros
Sierra de Berzocana
Sierra Quemada
Sierra de Santo
Cerro del Pardo
Cerro de la Arena
Collado del Brezo
Collado de Santa Lucía
Collado del Alfonocalaj
Collado de la Chozada
Puerto de la Rebollosa
Collado del Risco Gordo
Cerro de Risco Gordo
Collado de Aguilar
Cerro de las Vides
Cerro Valenda
Ermita de la Concepción
Berzocana
Valle de Valdezahunder
Collado del Valle del Colmenar
Collado del Ranchito
Puente Mojea
Puente de los Cofradías
Solana
Casas de Valtravieso
Cerro de Valtravieso
Mina de la Concepción
Valle del Sobaguero
Valle del Almolle
Valle del Brezo
Valle de Castillo
Valle de Santa Lucía
Arroyo del Brezo
Arroyo de la Nava
Arroyo de Valdezahunder
Arroyo del Valle
Arroyo de Vilvado
Arroyo de Mojea
Arroyo de Valtravieso
Río Almolle
Río Ruecas
Río Guadalupe
Río Ibor
Río Valdezahunder
Río Valtravieso
Río Mojea
Río Vilvado
Río Sobaguero
Río Santo
Río Ruecas
Río Almolle
Río Brezo
Río Ibor
Río Guadalupe