Nº HOJA: 38-27 **NOMBRE:** PALMA **PROVINCIA:** BALEARES

GRUPO DE TRABAJO: GS **NOMBRE LOCAL:** SON SAN JUAN

IDENTIFICACION DE MUESTRAS: **SERIE Nº** SO 01 (S-13 PALMA SGOP)

COORDENADAS x: 1.151.600 y: 569.550 z: 9m — x: y: z:

FECHA: FEBRERO 1982

CROQUIS

LOCALIZACION

Al Sur de Son San Juan, en el Aeropuerto de Palma de Mallorca.

MUESTRAS POTENCIA	REPRESENTACION GRAFICA DE LA SUCESION LITOLOGICA	CLASIFICAC. TEXTURAL (MUDST, WACKST, PACKST, GRAINST, BOUND., RECRYST, DOLOM.)	COMPONENT. (INTRAC., OOLITO., FOSILES, PELETS, OTROS)	ESTRUCTUC. SEDIMENTA. (ESTRATIF., ORDEN INTER-)	COMPONENTES ORGANICOS (BIOTURBACION, SIMBOLOS)	PALEONTOLOGIA (De interes bioestratigrafico)	TRAMOS	DESCRIPCION Y OBSERVACIONES DE CAMPO	INFORMACION ADICIONAL	AMBIENTE SEDIMENTARIO	UNIDADES ESTRATIGRAFIC. LITOESTRATIGRAFICA (MIEMBRO, FORMACION O ASIMILABLE)	CRONOESTRATIGRAFICA (PISO, SUBSISTEMA)	UNIDADES CARTOGR. (ESCALA 1:50.000 MAGNA)
0–10								0-5 m. Calcarenita compacta, poco cementada, tipo arena de playa o duna. Sin estructuras sedimentarias visibles.		DUNA		PLIOCENO MEDIO - SUPERIOR (Ma)	-
								5-10 m. Calcirrudita blanquecina, compacta, lumaquélica.					
10–20								10-24 m. Calcarenita de grano fino a medio, muy cementada, compacta y dura, carstificada.					
20–30								24-28 m. Calcarenitas similares a las anteriores, con microforaminíferos.					
30–50								28-56 m. Calcarenitas amarillentas con Gasterópodos, Lamelibranquios, Microforaminíferos y Equínidos.		LITORAL			
50–64L						Globorotalia margaritae, G. puncticulata padana, G. cf. crassula, G. acostaensis, G scitula, Orbulina universa, O. suturalis, O. bilobata, Globigerina falconensis, G. bulloides, Hastigerina pelagica, Globoquadrina globosa G. altispira, G. conglomerata, Globigerinoides extremus, G. sacculifer, G. emeisi, G. elongatus, G. obliquus, G. obliquus-extremus,		56-62 m. Margas calcáreas, arenosas amarillentas con Ammusium.		PLATAFORMA EXTERNA (PRODELTA)		PLIOCENO INFERIOR - MEDIO	
64L–78L								62-127 m. Margas grises, arenosas con Ammusium, Dentalium y abundante microfauna.					
78L–124L						Globorotalia margaritae, G. incompta, G. acostaensis, Orbulina universa, O. suturalis, Globigerina praebulloides, Globigerinoides helicinus, G. extremus-elongatus, G. quadrilobatus, G. trilobus, G. inmaturus, G. emeisi, G. sacculifer, G. irregularis, G. obliquus-extremus, Hastigerina pelagica.							
124L–130						G. obesa, O, universa, O. suturalis, O. bilobata, G. extremus-elongatus, G. estremus, G. inmaturus, G. ruber, G. emeisi, G. trilobus G. sacculifer, G. irregularis, H. pelagica.							
130–150						Globorotalia obesa, Globigerina salconensis, C. eggeri G. bulloides, G. woodi, Orbulina universa, O. suturalis, O. bilobata, Globigerinoides obliquus-extremus, G trilobus, G. extremus, G. inmaturus.		127-130 m. Margas hojosas, grises duduras y margas finas grises con restos vegetales y Lumaquela de Cardium		LAGUNAR LITORAL	COMPLEJO TERMIN.	MESSINIENSE	
								130-131 m. Margas grises con Cardium y caliza fina de tipo lacustre.					
								131-135 m. Margas blanquecinas muy finas, alternando con lumquela margosa de Cerithium y Cardium.					
								135-143 m. Margas grises finas, alternando con capitas de arcilla verdosa.					
								143-147 m. Margas grises con fragmentos de silex.					
								147-154 m. Yesos masivos con cristales gruesos entrecruzados con margas grises intercaladas en niveles muy delgados.					

Nº HOJA: 38-27 **NOMBRE**: PALMA **PROVINCIA**: BALEARES

GRUPO DE TRABAJO: GS **NOMBRE LOCAL**: PORTO PI

IDENTIFICACION DE MUESTRAS: JR **SERIE Nº**: 11

COORDENADAS x: 1.141.000 y: 568.650 z: — x: y: z:

FECHA: NOVIEMBRE 1981

CROQUIS

LOCALIZACION

En el mar, bajo el comedor de marineria del Destacamento Naval de Porto Pi, hasta el dique del Oeste.

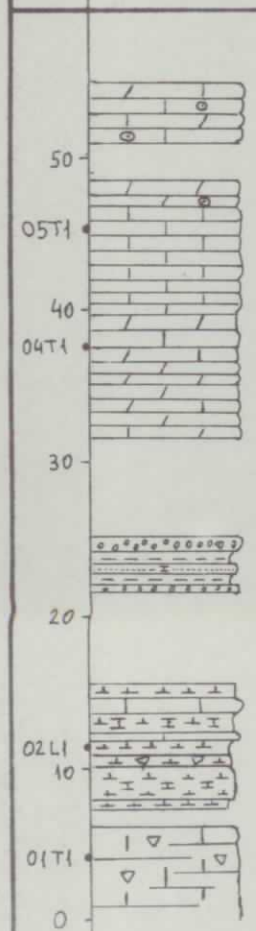

Tramos	Descripcion y observaciones de campo	Paleontologia (De interes bioestratigrafico)	Ambiente sedimentario	Unidades estratigrafic. Litoestratigrafica: Miembro / Formacion o asimilable	Cronoestratigrafica: Piso / Subsistema	Unidades cartogr. Escala 1:50.000 Magna
5	15,5 m. visibles. Calcarenitas bioclásticas blanquecinas, grano medio, ligeramente dolomitizadas con numerosos tubos de gusanos de 2 cm máximo (arrecife de gusanos). A techo calcarenita blanca, algo dolomitizada, con niveles oolíticos.	Ostrácodos, Gasterópodos	LACUSTRE CARB.	COMPLEJO TERMINAL	MESSINIENSE	NEOGENO
4	8 m. Calizas parcialmente dolomitizadas con estructura estromatolítica y laminar.		MAREAL (SUPRAM.)			
3	16 m. Tramo muy cubierto. Conglomerados poco cementados de cantos bien rodados y matriz de arcilla rojiza. Intercalaciones de arcilla rojizas con pasadas de areniscas calcáreas de matriz arcillosa. A techo posible falla.	Centhium pictum, Ostracod. A. beccarii, Quinquel. cf. oblonga, Elph. crispum, E. aculeatum, E. advenum, E. crispum biniacorensis, Non depresulum, Cyprideis borosa.	LITORAL-LAGOON (MANG.)			
2	9 m. Margas ocres y verdosas con cantos negros pequeños y angulosos con calcarenitas bioturbadas y calcisiltitas. Niveles calichificados y bioturbados. Abundante fauna.	A. beccarii, Elphidium, Cibicides, Ataxophragmidos, fragm. Ostreidos, frag. Porites, frag. Equinodermos.				
1	Suelos hidromorfos.					
	Brecha arrecifal masiva.		ARRECIF. (TALUD)	COMPLEJO ARRECIF.		

Nº HOJA: 38-27	NOMBRE: PALMA	PROVINCIA: BALEARES	
GRUPO DE TRABAJO: GS		NOMBRE LOCAL: SON FALCONER	
IDENTIFICACION DE MUESTRAS:		SERIE Nº: SO 02 (S-39 PALMA SGOP)	
COORDENADAS x: 1.147.325 y: 579.450 z:	x: y: z:	FECHA: FEBRERO 1982	

CROQUIS

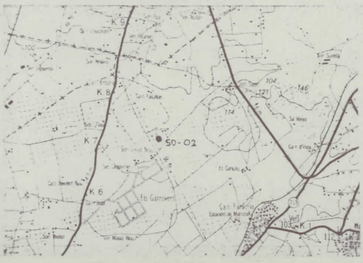

LOCALIZACION

Al Sur de Can Falconer y al Norte de Son David Nou.

MUESTRAS	POTENCIA	REPRESENTACION GRAFICA DE LA SUCESION LITOLOGICA	CLASIFICAC. TEXTURAL (MOSS, PALMER, PETTIJOHN, FOLK, DUNHAM, POLITO, PETTI, OTROS)	COMPONENT.	ESTRUCTUC. SEDIMENTA. (ESTRATIF. / ESTRUCT. INTERNA)	COMPONENTES ORGANICOS (INDIVIDUOS / COLONIAS)	SIMBOLOS	PALEONTOLOGIA (De interes bioestratigrafico)	TRAMOS	DESCRIPCION Y OBSERVACIONES DE CAMPO	INFORMACION ADICIONAL	AMBIENTE SEDIMENTARIO	UNIDADES ESTRATIGRAFIC. LITOESTRATIGRAFICA (MEMBRO / CAPA / CAPAS / BANCO)	CRONOESTRATIGRAFICA (PISO / EDAD)	SISTEMA / SERIE / ESCALA / CARTISON / MARINA
	0									0-6 m. Conglomerados compactos, cemento arenoso rojizo, muy heterométricos. Cantos del Lias y Cretácico.		ABANICO ALUVIAL		HOLOCENO	CUATERNARIO
										6-8 m. Limos rojizos, arenosos, calcificados y compactos.					
	10									8-23 m. Conglomerados menos compactos y más limosos que los anteriores					
	20									23-26 m. Margas compactas calcificadas blanco-amarillentas con tubos y gasterópodos.					
										26-30 m. Limos como los anteriores, de colores rosados.					
	30									30-32 m. Gravas y limos.					
	40									32-63 m. Calizas blanquecinas con algas filamentosas y Gasterópodos (Planorbis) en la parte inferior.		LACUSTRE CARBONATADO		MIOCENO	
	50														
	60														
67L								Nitellopsis (I.) meriani, Rhabdochara sp. Chara notata.		63-75 m. Alternancia de calizas similares a las anteriores y margas ocre y verdosas, laminares, con materia orgánica.					
70L 74															
76L										75-88 m. Margas grises, arenosas, oscuros con lignitos y Gasterópodos (Planorbis). Restos vegetales carbonizados. Buzamiento próximo a 45º.					
	80							Planorbis sp. Hydrobia sp							
86L															
88L								Planorbis sp. Hydrobia sp		88-89 m. Calizas con algas.					
90L 90															
96L								Hydrobia sp.		89-123 m. Margas grises arenosas, con algún nivel lignífero y restos vegetales y de Gasterópodos. A. 97 m 0.20 m. de microconglomerado con cantos de caliza y cuarzo y cemento margoso.					
	100														
	110														
114L															
	120														
126L															
	130									123-165 m. Margas arcillosas, gris claro, plásticas, con niveles muy detríticos de arenas calcáreas. A 137 m. nivel oscuro con restos vegetales y Planorbis.					
	140														
142L															
	150							Hydrobia sp.							
154L															
	160														
	170									165-176 m. Conglomerados compactos con cantos del Lias, Cretácico y Burdigaliense basal.		LACUSTRE			
177L															
	180							Coprolitos de Gasterópodos.		176-221 m. Margas grises, arenosas, compactas y calcarenitas arenosas con algún nivel de algas.					
	190														
	200														
	210														
	220														
	230									221-262 m. Conglomerados semejantes a los anteriores.					
	240														
	250														
	260														
263L															
	270									262-310 m. Alternancia de margas grises, arenosas, con capitas de yeso fibroso y compacto con conglomerados como los anteriores, con vetas o capas de yeso.					
	280														
282L															
	290														
298L															
	300														
	310														

Nº HOJA: 38-27 **NOMBRE:** PALMA **PROVINCIA:** BALEARES

GRUPO DE TRABAJO: GS **NOMBRE LOCAL:** SON FERRIOL

IDENTIFICACION DE MUESTRAS: **SERIE Nº:** SO 03 (S-16' PALMA SGOP)

COORDENADAS x: y: z: 17 m. x: y: z: **FECHA:** FEBRERO 1982

CROQUIS

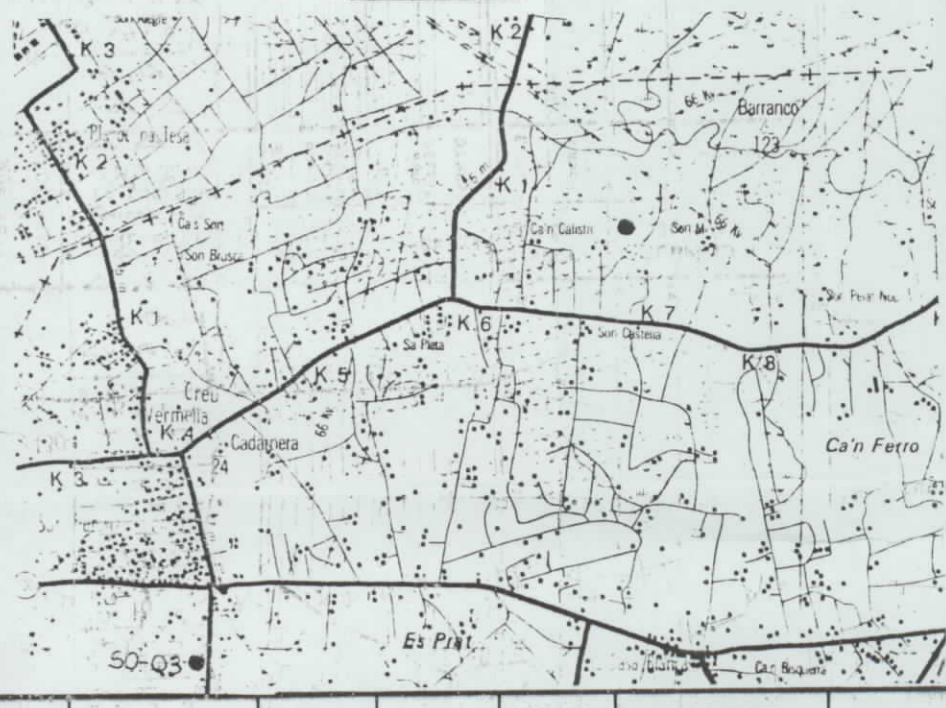

LOCALIZACION

Al Sur de la Urbanización de Son Ferriol y al Norte de San Marcos.

MUESTRAS — POTENCIA	REPRESENTACION GRAFICA DE LA SUCESION LITOLOGICA	CLASIFICAC. TEXTURAL (MUDST, WACKST, PACKST, GRAINST, BOUND, RECRIST, DOLOMI)	COMPONENT. (INTRAC, OOLITO, FOSILES, PELETS, OTROS)	ESTRUCTUC. SEDIMENTA. (ESTRATIF, ORDEN INTER-)	COMPONENTES ORGANICOS (BIOTURBACION, SIMBOLOS)	PALEONTOLOGIA (De interes bioestratigrafico)	TRAMOS	DESCRIPCION Y OBSERVACIONES DE CAMPO	INFORMACION ADICIONAL	AMBIENTE SEDIMENTARIO	UNIDADES ESTRATIGRAFIC. LITOESTRATIGRAFICA (MIEMBRO, FORMACION O ASIMILABLE)	CRONOESTRATIGRAFICA (PISO, SUBSISTEMA)	ESCALA 1:50.000 MAGNA	UNIDADES CARTOGR.
	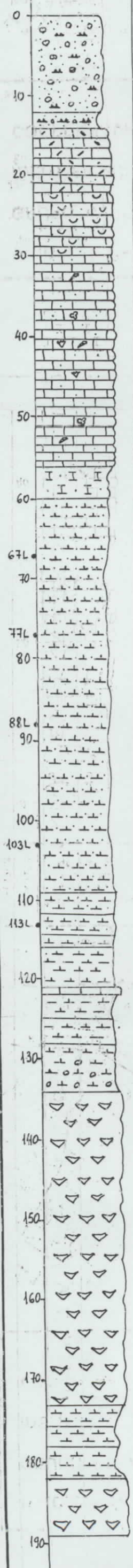							0-12 m. Limos beig-oscuros con gravas.		ABANICO ALUVIAL		HOLOCENO	CUATERN.	
								12-14 m. Limos castaño oscuro		LITORAL - DUNA		PLIOCENO MEDIO-SUPERIOR		
								14-22 m. Calcarenitas duras, travertinizadas, dunares, color rojizo.						
								22-30 m. Calcarenitas y calcirruditas, amarillentas, lumaquélicas, con estratificación cruzada.						
								30-56 m. Calcarenitas blanco-amarillentas, muy bioclástica, compacta y dura.						
						G. puncticulata padana, G. puncticulata, G. margaritae, G. falconensis, O. universa, O. suturalis, O. bilobata, H. pelagica, G. helicinus, G. ruber, G. emeisi, G. elongatus, G. sacculifer, G. inmaturus, G. obliquus extremus, G. trilobus.		56-60 m. Margas calcáreas, arenosas, amarillentas con Ammusium.		PLATAFORMA EXTERNA (PRODELTA)		MEDIO		
								60-109 m. Margas grises, arenosas con Ammusium, Dentalium y abundante microfauna. En el tramo 103-109 contiene Ostras.						
						G. margaritae, G. incompta H. pelagica, O. universa, O. suturalis. G. apertura, G. foliata, G. inmaturus, G. sacculifer, G. trilobus G. obliquus-extremus, G. ruber, G. helicinus, G. bollii, G. extremus, G. emeisi.						PLIOCENO INFERIOR - MESSINIENSE		
						G. obesa, O. universa, O. bilobata, O. suturalis, G. woodii, F. falconensis, G. foliata, Sph. seminulina, Sph. subdehiscens, G. inmaturus, G. obliquus, G. elongatus, G. extremus, G. trilobus, G. emeisi, G. sacculifer.		109-116 m. Margas finas, algo arenosas, grises o blanquecinas.						
								116-121 m. Margas grises muy finas, pasando a beige, algo arcillosas.						
						G. obesa, O. universa, O. bilobata, O. suturalis, G. extremus, G. trilobus, G. inmaturus, G. elongatus, G sacculifer, G. ameisi, H. pelagica.		121-134 m. Margas blanquecinas, fina con una intercalación de calizas en el techo. En la base gravas rodadas.		LITORAL				
								134-173 m. Yesos masivos cristalizados en grandes cristales entrecruzados. Algún nivel delgado de margas.		LAGUNAR	COMPLEJO TERMINAL			
								173-182 m. Margas oscuras grises, estratificación laminarm muy finas, con un ligero buzamiento.						
								182-189 m. Yesos masivos como los anteriores.						

Nº HOJA: 38-27 **NOMBRE:** PALMA

GRUPO DE TRABAJO: GS

IDENTIFICACION DE MUESTRAS:

COORDENADAS x: 1.152.000 y: 574 000 z: 55 m. x: y: z:

PROVINCIA: BALEARES

NOMBRE LOCAL: CA'N CALISTRO

SERIE Nº SO 04 (S-26 PALMA SGOP)

FECHA: FEBRERO 1982

CROQUIS

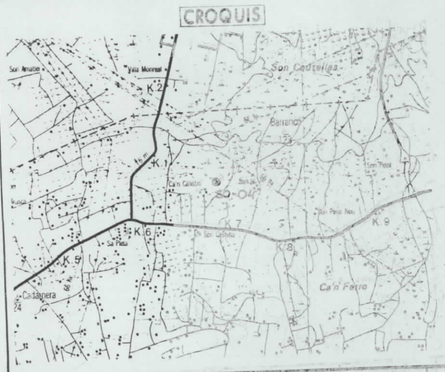

LOCALIZACION

Al Norte de Son Castellá y al Este de Ca'n Calistro.



Nº HOJA: 38-27	**NOMBRE**: PALMA	**PROVINCIA**: BALEARES
GRUPO DE TRABAJO: GS		**NOMBRE LOCAL**: S' ARANJASSA
IDENTIFICACION DE MUESTRAS:		**SERIE Nº**: SO 05 (S-11 PALMA SGOP)
COORDENADAS x: y: z: 17 m.	x: y: z:	**FECHA**: FEBRERO 1982

CROQUIS

LOCALIZACION

Junto a S'Aranjassa, en la carretera Palma-Lluchmayor.

MUESTRAS — POTENCIA	REPRESENTACION GRAFICA DE LA SUCESION LITOLOGICA	CLASIFICAC TEXTURAL (MUDST, WACKST, PACKST, GRAINST, BOUND, RECRIST, DOLOMI)	COMPONENT (INTRAC, OOLITO, FOSILES, PELETS, OTROS)	ESTRUCTUC SEDIMENTA (ESTRATIF, ORDEN INTER-)	COMPONENTES ORGANICOS (BIOTURBACION, SIMBOLOS)	PALEONTOLOGIA (De interes bioestratigrafico)	TRAMOS	DESCRIPCION Y OBSERVACIONES DE CAMPO	INFORMACION ADICIONAL	AMBIENTE SEDIMENTARIO	UNIDADES ESTRATIGRAFIC: LITOESTRATIGRAFICA (MIEMBRO, FORMACION O ASIMILABLE)	CRONOESTRATIGRAFICA (PISO, SUBSISTEMA)	UNIDADES CARTOGR (ESCALA 1:50.000 MAGNA)
0 – 10 – 20 – 30 – 40 – 50 – 60 – 68L – 70 – 80 – 90 – 95L – 100 – 110 – 120 – 130 – 140 – 143L – 143T – 150 – 160 – 170								0-6 m. Limos rosados más o menos calcificados.		ABANICO ALUVIAL		HOLOCENO	CUATERNARIO
								6-23 m. Limos rojizos o marrón claro con algún nivelillo de cantos.					
								23-29 m. Calcarenita rosada, poco cementada, tipo duna, sin fauna.		LITORAL - DUNA		PLIOCENO MEDIO-SUP.	O
								29-31 m. Calcar.blanco-amar.compact					
								31-56 m. Calcirrudita a calcarenita (lumaquela) a techo y calcarenita blanco-amarillenta, bioclástica, más compacta.					
						O. suturalis, G. cf. incompta, G. falconensis, G. foliata, G. trilobus, G. emeisi, U. pygmaea, B. punctata B. placentina, B. leonardii S. planoconvexa, B. aculeata basispinosa, B. nodosaria, O. tenuicostata, S. adolphina.		56-90 m. Margas grises arenosas, con Ammusium, Dentalina y Microforaminíferos.		PLATAFORMA EXTERNA (PRODELTA)		PLIOCENO INFERIOR - MEDIO	N E O G E N O
						O. universa, O. bilobata, G trilobus, G. sacculifer, G. obliquus-extremus, G. elongatus, G. emeisi, R. calcar R. rotulatus, R. cultratus, M. costata, E. haidingeri, C. robatulus, C. pseudoungerianus, N. boueanum, A. schreibersii, M. communis, G. soldanii, Sph. bulloides, E complanatum.		90-100 m. Margas gris-verdosas, algo arcillosas, con granillos blanco					
								100-108 m. Margas grises, claras, hojosas y arcillosas, con nódulos verdosos.					
								108-118 m. Margas grises, claras, con cantos de dolomía negruzca y de calizas grises.					
								118-126 m. Margas gris-beiges, con cantos hasta 122 m.					
						O. universa, G. obliquus-extremus, G. inmaturus, G. elongatus, R. rotulatus, A. beccarii, C. floridanus, U, pygmaea, N. boueanum, N. citae, E. aculeatum, E. haidingeri.		126-136 m. Margas grises, oscuras, arenosas, con un nivel intercalado de calcarenita arenosa negruzca.					
								136-168 m. Margas grises, arenosas con Gasterópodos, Lamelibranquios, microforaminíferos y restos vegetales.					
								168-175 m. Margas grises, arenosas con Ammusium, otros Lamelibranquios y microforaminíferos.					

Nº HOJA: 38-27 **NOMBRE:** PALMA **PROVINCIA:** BALEARES

GRUPO DE TRABAJO: GS **NOMBRE LOCAL:** ARDIACA

IDENTIFICACION DE MUESTRAS: **SERIE Nº:** SO-06/S-20 PALMA SGOP)

COORDENADAS x: x: y: y: z: 38 m. z:

20698006

FECHA: FEBRERO 1982

CROQUIS

267
136
Sector de Rota
270
Mig d'es Bous
56
Ardiaca
Ca Ses Rotes
Ca Ses Rotes
Ca Ses Rotes

Nº HOJA: 38-27	NOMBRE: PALMA	PROVINCIA: BALEARES	
GRUPO DE TRABAJO: GS		NOMBRE LOCAL: LA VICTORIA	
IDENTIFICACION DE MUESTRAS:		SERIE Nº: SO 07 (S-22 PALMA SGOP)	
COORDENADAS	x: y: z: 41 m.	x: y: z:	FECHA: FEBRERO 1982

CROQUIS

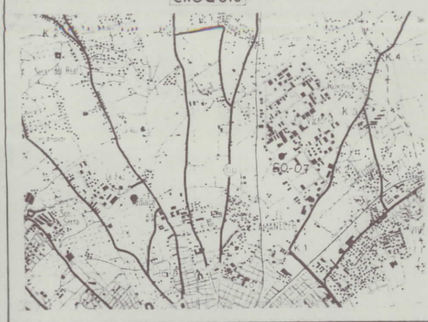

Nº HOJA: 38-27	NOMBRE: PALMA	PROVINCIA: BALEARES	
GRUPO DE TRABAJO: 6S		NOMBRE LOCAL: PALMA - E	
IDENTIFICACION DE MUESTRAS		SERIE Nº: SO - 08 (S-40 PALMA SGOP)	
COORDENADAS x: y: z:	x: y: z:	FECHA: FEBRERO 1982	

CROQUIS

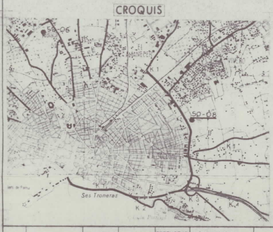

LOCALIZACION

Al Este de Palma, entre las carreteras de Santa María y Sineu

MUESTRAS	RECUPERACION	REPRESENTACION GRAFICA DE LA SUCESION LITOLOGICA	CLASIFICACION TEXTURAL	COMPONENTES	ESTRUCTURA SEDIMENTARIA	COMPONENTES ORGANICOS	PALEONTOLOGIA (De interes biostratigrafico)	TRAMOS	DESCRIPCION Y OBSERVACIONES DE CAMPO	INFORMACION ADICIONAL	AMBIENTE SEDIMENTARIO	UNIDADES ESTRATIGRAFICAS			
												MEMBRO	FORMACION	PISO	SUBSISTEMA
								0-62 m.	Alternancia de niveles de gravas con lisos rojos, conglomerados y lisos rosados, muy calificados en algunos niveles, con nódulos calcáreos o costras.		ABANICO ALUVIAL			HOLOCENO	CUATERNARIO
							Fósiles desgastados por acción eólica.	62-130 m.	Calcarenitas compactas, amarillentas, con estratificación cruzada (posibles dunas), a techo. Siguen calcarenitas más compactas, con un nivel de cantos o gravas y finalmente calcarenitas compactas con macro y microfauna marina.		LITORAL - DUNA		PLIOCENO MEDIO - SUPERIOR		
							Cibicides sp. Globigerinoides sp. Gyroidina sp. Rotalidos, Lithothamnium, Nonion sp.								
							B. boueanum, E. crispum, A. baccarii, D. globularis, D. refulgens, Ostrácodos, Equinodermos.								
								130-137 m.	Calcarenitas, muy compactas, fosilíferas.						
						▽ ⊕	G. universa, G. trilloba, G. inmatura, G. sacculifera, G. obliquus, G. punctículata padana, G. bulloides, Sph. bulloides, F. bulloides	137-195 m.	Margas grises, arenosas finas, con Ammonius, Dentalina, Ostrácodos y microforaminíferos.		PRODELTA)				
						▽ ⊕	G. universa, G. trilloba, G. inmatura, G. sacculifera, G. irregularis, G. bulloides, G. adriatica, G. obliquus, G. punctículata padana, G. narzovitae, G. bulloides, Sph. bulloides, G. obliquus extremus.								
								195-235 m.	Margas grises, arenosas con olor a SH_2.						
							G. universa, G. trilloba, G. inmatura, G. sacculifera, G. irregularis, G. obliquus, G. obliquus extremus, G. bulloides, G. obesa, Sph. bulloides.								
							G. margaritae, G. bulloides G. obliquus, G. sacculifera G. inmatura, G. trilloba, G. universa.	235-332 m.	Margas grises, muy arenosas, entre las que se intercalan areniscas calcáreas, más compactas						
							Sph. seminulina, Sph. subdehiscens, G. bulloides, G. obesa, G. dehertrei, G. obliquus, G. sacculifera, G. inmatura, G. trilloba, G. universa.	332-382 m.	Margas grises, de tonos claros, finas. Presencia de pirita		PLATAFORMA EXTERNA		PLIOCENO INFERIOR - MEDIO		
							Sph. seminulina, Sph. subdehiscens, G. obesa, G. bulloides, G. sacculifera, G. inmatura, G. trilloba, G. bilobata, G. universa.								
								382-385 m.	Arcillas margosas con [illegible]						
								385-389 m.	Marcha margosa gris, heterométrica y [illegible]						
							G. universa, G. bilobata, G. trilloba, G. inmatura, G. sacculifera, G. obliquus, Sph. seminulina, Sph. subdehiscens, Sph. bulloides, F. bulloides.	389-398 m.	Calizas arcillosas grises [illegible]						
								398-408 m.	Conglomerados heterogéneos y heterométricos con cantos del Lias, Cretácico y Burdigaliense con glauconita.			COMPLEJO TERMINAL			
							Fósiles resedimentados Cypridéis torosa, restos de tubos.	408-411 m.	Calizas arcillosas, muy compactas, pirita en juntas y fisuras						
								411-428 m.	Alternancia de brechas, calizas y areniscas calcáreas gruesas, con restos de Amphistegina.						
							Cypridéis torosa.	428-440 m.	Alternancia de areniscas con arcilla, y margas arcillosas verdes y amarillentas. Hay niveles rojizos. Estratificación fina en capas de 2-10 cm.		LAGUNAR A LITORAL				
										TURBIDIT					

PALEOMAG. BIOSTRAT.	MESSINIENSE	N

Nº HOJA: 38-27 **NOMBRE:** PALMA **PROVINCIA:** BALEARES

GRUPO DE TRABAJO: GS **NOMBRE LOCAL:** PONT D'INCA

IDENTIFICACION DE MUESTRAS: **SERIE Nº:** SO 09 (S-4 IGME)

COORDENADAS x: 1.146.850 y: 575.000 z: 38 m. x: y: z:

FECHA: FEBRERO 1982

CROQUIS

SO-09
K 3
K 4
Sa Rapita
Son Angles
Son Bunyola
Son Sion
Son Burgues
Son Ferrer
Son Ramis
Son Ramis de Ses Planes
Son Ramis de Ses Planes
Son Ramis de Ses Planes