Nº HOJA: 28-27 NOMBRE: LIRIA PROVINCIA: VALENCIA

20695

GRUPO DE TRABAJO: YC (Geotecnia y Cimientos, S.A.)

AUTOR: AM (Alfredo Muelas) NOMBRE LOCAL HIERVAS (1)

COORDENADAS: X = 554.004 X = 552.359 y = 848.445 y = 845.982 z = 460 z = 960

Fecha: Noviembre de 1.976

1 POTENCIA	2 ESTRATIFICACION	3 ESTRUCTURAS SEDIMENTARIAS	4 SITUACION DE LAS MUESTRAS	5 REPRESENTACION GRAFICA DE LA SUCESION LITOLOGICA (ESCALA: 1:1000)	6 DESCRIPCION Y OBSERVACIONES DE CAMPO	7 DIAGRAMA TEXTURAL RELACION DE CONSTITUYENTES (Gravas - Dep. Químicos - Arcilla)	8 ANALISIS CUANTITATIVO DE CARBONATOS (COMPLEXOMETRIA: CO_3Ca, $CO_3Ca\ Mg$)	9 ANALISIS CUANTITATIVO DE TERRIGENOS (ARENA, LIMO, ARCILLA)	10 PALEONTOLOGIA: SIMBOLOS	PALEONTOLOGIA: DESCRIPCION	11 CUADRO SEDIMENT.: BATIM.	CUADRO SEDIMENT.: AMBIENTE	12 CRONOESTRATIGRAFIA: PISO O EDAD	SERIE	SISTEMA
					25 m. Calizas crema alternando con pequeños dolomíticos brechificados.	Ac, Ad, Ac (D)				Thaumatoporella parvovesiculifera, Rotálidos, Ataxophragmidos, Miliólidos, Rotalinas ó discórbidos			SANTONIENSE	CRETACICO SUPERIOR	CRETACICO
					14 m. Calizas micríticas	Ac									
					14 m. Dolomías con algún tramo oolítico	Ac, Sa			J	Rotálidos, Ostrácodos					
					13 m. Dolomía masiva	Ac (D)									
					46 m. Dolomía granuda algo brechificada	Ac, Sa			J	Rotalinas, Ostrácodos					
					9 m. Calizas algo dolomíticas	Ac, Sa, Ac			J	Ataxophragmidos, Textulárideos, Valvulammina, Valvulinas, Oftháradus, Aciculerias, Rotalinas ó Discórbidos, Cuneolinas, Moluscos					
					85 m. Calizas crema algo dolomitizadas	Ac, Sa			J	Ostrácodos, Miliólidos, Rotalinas ó Discórbidos, Cardiceas, Ataxophragmidos, Moluscos	MARINO ESTUARIO	CENOMANIENSE - TURONIENSE - CONIACIENSE			
					15 m. Dolomía arenosa	Ac									
					30 m. Escarpe dolomítico	Ac (D)									
					52 m. Alternancia dolomítica en pequeños de pequeño espesor										
					5 m. Dolomías estratificadas arenosas y algo brechoides	Ac, Sa (D)									
					35 m. Escarpe dolomítico masivo	Ac (D)				Ataxophragmidos, Cuneolinas, Moluscos	MARINO LITORAL				
					3 m. Calizas en tramos de 30 cms. de fondo rojizos	Ac, Ac (D), Sa, Ac				Melobesias, Moluscos, Equinodermos, Miliólidos, Ataxophragmidos, Textulárideos, Rotálidos, Orbitolinas, Marssonellas (?), Praelocolinas (?), Salpingoneus, Dasycladaceas, Cladocoropsis mediterranea					
					15 m. Arenisca blanca en tramos de 10-15 cms.	Sa									
					Cubierta										
					8 m. Calizas margosas crema con nódulos pirítosos y finos de ammonites	Sa			J	Ostrácodos, Litoliidos, Equinodermos, Anélidos	COSTERO		MEDIO		
					Cubierta										
					14 m. Calizas micríticas crema oscuro estratificadas en tramos de 15-30 cms.										
					22 m. Calizas masivas grises	Sa			J	Ostrácodos, Globochaeta alpina, Litoliidos, Lagénidos, Espiroinminas, Equinodermos			KIMMERIDGIENSE		
					11 m. Margas limolíticas y areniscas amarillas										
					18 m. Calizas blancas y grises con pseudoolitos margosos					Algas, Tubos, Cayeuxia s.p.			KIMMERIDG. INF.	MALM	
					14 m. Margocalizas y margas con concreciones de fe(?), bajadas	Sa				Espiroinminas (?)					
					16 m. Calizas gris con nódulos pizíticos e intercalaciones margosas				J	Espiroinminas, Lagénidos, Spirillinas, Litoliidos, Equinogerina, Cornites, Moluscos, Equinodermos, Globochaeta alpina, Espongiarios, Lagénidos			OXFORDIENSE		
									J	Lagénidos, Espiroinminas (Raras)					
					52 m. Calizas crema en bancos de 10-20 cms. grises, grises y finos oscuros	Ac, Sa				Moluscos, Equinodermos, Ataxophragmidos, glomospiras					
					26 m. Calizas crema bien estratificadas. Intercalaciones de algún nivel nodulosos. Ammonites	Ac, Sa			J	Protoglobigerinas, Spirillinas, Lagénidos, globochaeta alpina, Moluscos					
					23 m. Calizas micríticas algo triturados hacia la base	Ac				Spirillinas, Lagénidos, Moluscos, Equinodermos					
					13 m. Calizas arenosas										
					31 m. Calizas blancas y rojizas con ammonites. Hacia el muro se hacen brechoides	Ac, Sa			J	Espongiarios, Spirillinas, Moluscos, Equinodermos					
					4 m. Calizas grises y rojizas oolíticas en algún tramo. Hacia el muro se hacen más margosas	Ac, Ad, Ac				Litoliidos, Moluscos, Equinodermos, Spirillinas, Lagénidos, Pfiamenina (?)					
										Ataxophragmidos, Textulárideos, Thaumatoporella parvovesiculifera (?)					
					5 m. Margocalizas y margas o varias nodulosas con Rhynchonellas y Terebratulas	Ac, Sa				Lagénidos, Moluscos, Equinodermos, Ataxophragmidos,					
									J	Moluscos, Equinodermos			TOARCIENSE		
						Ac				Valvulina martana, Glomospiras, Textulárideos, Moluscos, Equinodermos					
					3 m. Calizas con nódulos de sílex o intercalaciones margosas	Ac, Ad, Ac, mh				Espiritos de moluscos, Equinodermos, Glomospiras, Valvulina martana (?)					
										Glomospiras, Textulárideos, Lagénidos, Valvulina martana					
					82 m. Alternancia de calizas y dolomías margosilicas	Ac, Ad, Sa, Ac, Ad, Ac, Sa, Ac, Ad, Sa, Ac, Ad, Sa, Ac, Ad

20695

Nº HOJA: 28-27 NOMBRE: LIRIA PROVINCIA: VALENCIA

GRUPO DE TRABAJO: YC (Geotecnia y Cimientos, S.A.)

AUTOR: AM (Alfredo Muelas)

NOMBRE LOCAL LA TERROSA (2)

COORDENADAS: x = 847.655 y = 563.000 z = 275 | x = 846.858 y = 563.557 z = 380

Fecha: Noviembre de 1.976

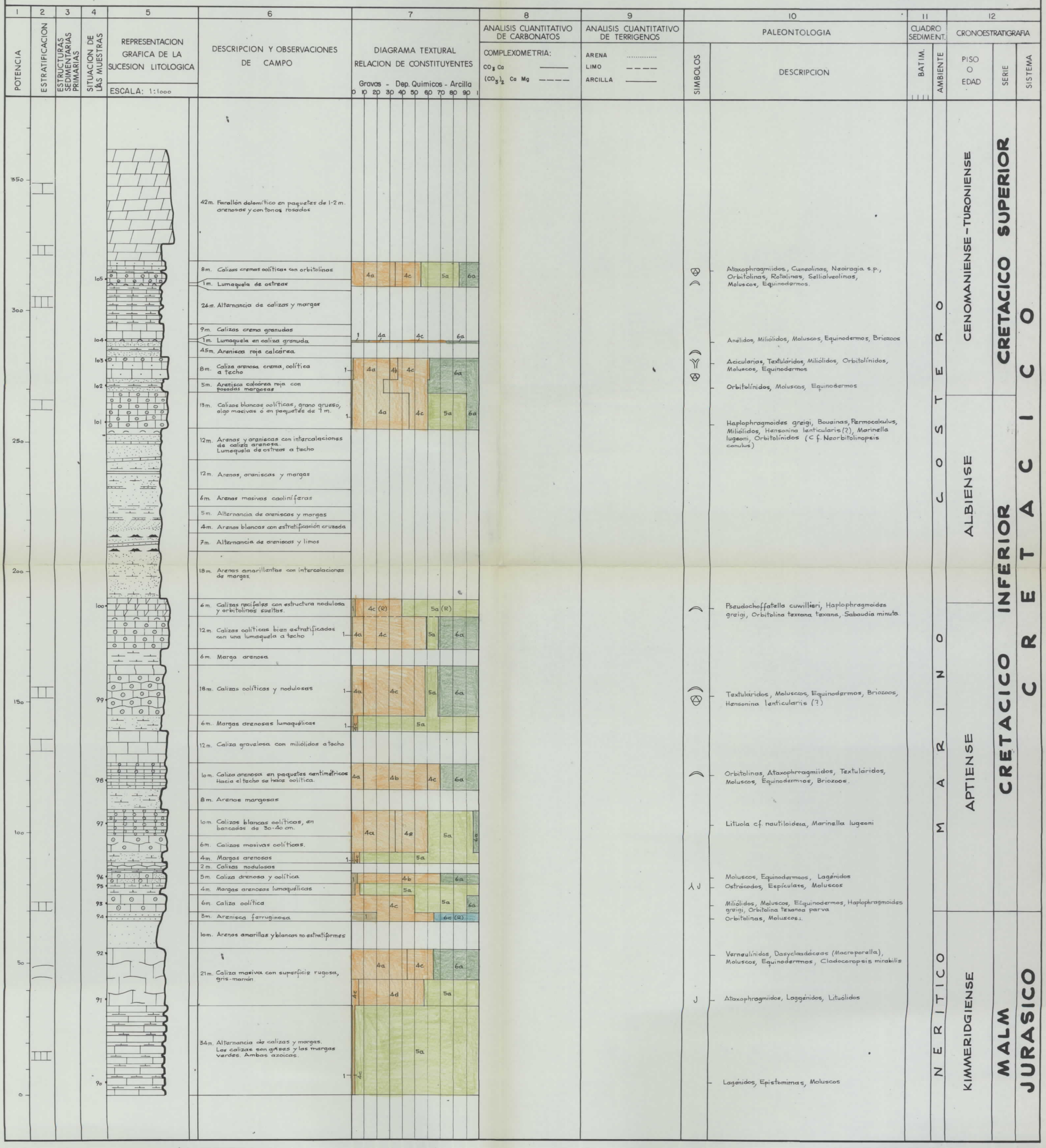

20695

Nº HOJA: 28-27 NOMBRE: LIRIA PROVINCIA: VALENCIA

GRUPO DE TRABAJO: YC (Geotecnia y Cimientos, S.A.)

AUTOR: AM (Alfredo Muelas)

NOMBRE LOCAL SERRETILLA (3)

COORDENADAS: x = 844.508 y = 564.460 z = 420 | x = 844.008 y = 565.294 z = 465

Fecha: Noviembre de 1.976

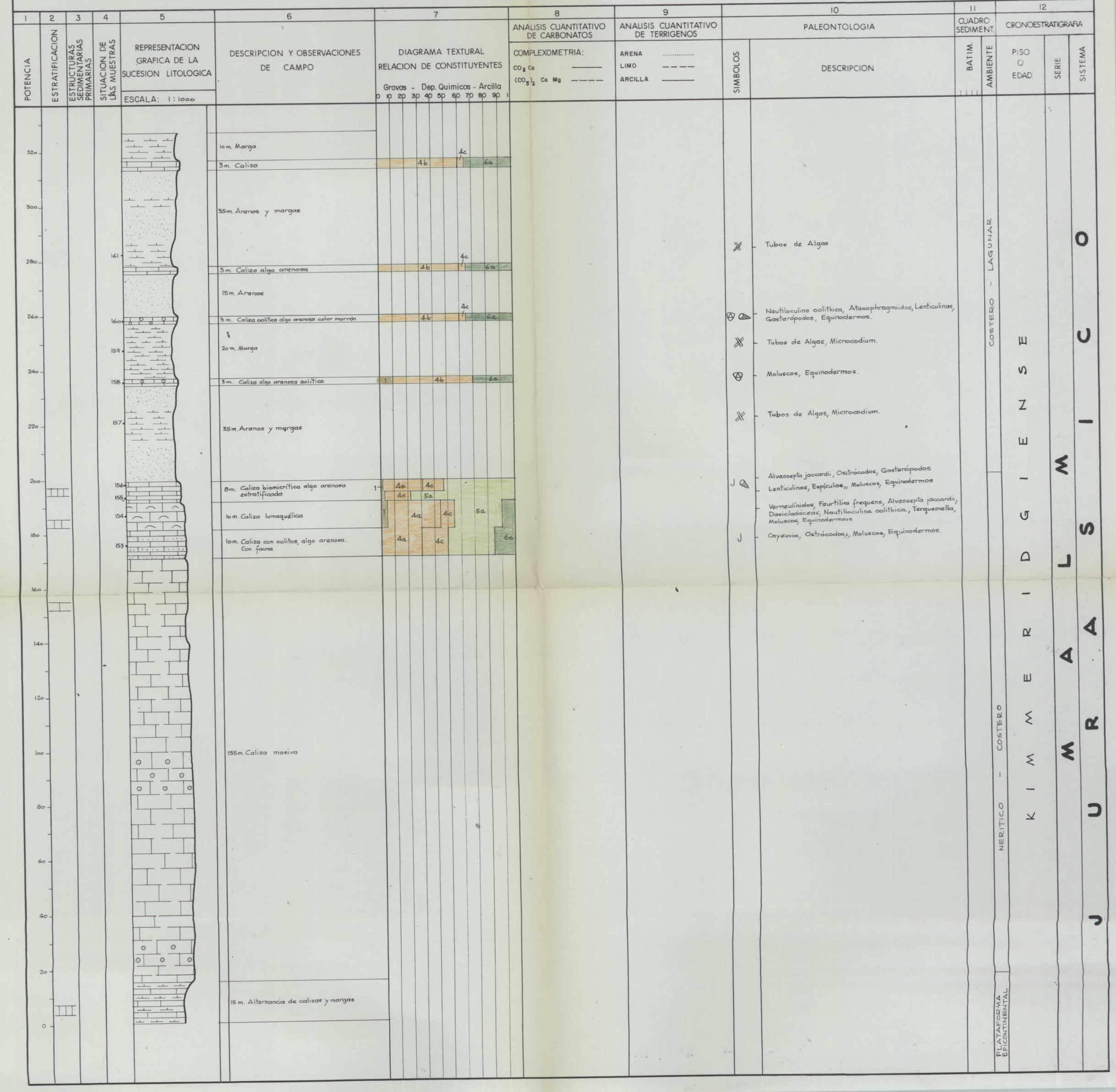

Nº HOJA: 28-27 NOMBRE: LIRIA PROVINCIA: VALENCIA

20695

GRUPO DE TRABAJO: YC (Geotecnia y Cimientos, S. A.)

AUTOR: AM (Alfredo Muelas)

NOMBRE LOCAL MONTIEL (4)

COORDENADAS: x = 865.265 y = 559.356 z = 170 | x = 865.059 y = 559.553 z = 225

Fecha: Noviembre de 1.976

1	2	3	4	5	6	7	8	9	10		11		12		
POTENCIA	ESTRATIFICACION	ESTRUCTURAS SEDIMENTARIAS PRIMARIAS	SITUACION DE LAS MUESTRAS	REPRESENTACION GRAFICA DE LA SUCESION LITOLOGICA	DESCRIPCION Y OBSERVACIONES DE CAMPO	DIAGRAMA TEXTURAL RELACION DE CONSTITUYENTES	ANALISIS CUANTITATIVO DE CARBONATOS	ANALISIS CUANTITATIVO DE TERRIGENOS	PALEONTOLOGIA		CUADRO SEDIMENT.		CRONOESTRATIGRAFIA		
				ESCALA: 1:500		Gravas - Dep. Quimicos - Arcilla 0 10 20 30 40 50 60 70 80 90 1	COMPLEXOMETRIA: CO_3 Ca ——— $(CO_3)_2$ Ca Mg ———	ARENA ..... LIMO — — — — ARCILLA ———	SIMBOLOS	DESCRIPCION	BATIM.	AMBIENTE	PISO O EDAD	SERIE	SISTEMA
130															
120			173		26m. Dolomias grises y crema, acompañadas de oltras verdosas y granudas. A techo se hacen masivas.	6c (D)						MARINO	CENOMANIENSE	CRETACICO MED-SUP.	CRETACICO
110			172			6c (R)									
100					6m. Caliza arenosa masiva										
					4m. Calizas margosas										
90					4.5m. Margas arenosas amarillas masivas										
					3m. Lumaquela de ostreas										
80					4m. Caliza blanca de grano fino y sup. arriñonada										
					1.5m. Lumaquela de ostreas										
70					10m. Caliza gris oolítica en tramos de 10 cms.	4a 4c 6a									
			171		8m. Caliza lumaquélica										
60					1.5m. Nivel margo arenoso con orbitolinas sueltas										
50			170		12.5m. Caliza bioclástica alternando con niveles detríticos centimétricos. Lumaquela de orbitolinas.	4a 4c 6a				Hausonina lenticularis, Ataxophragmiidos, Lagénidos, Sabaudia minuta (?), Moluscos, Equinodermos.		MARINO COSTERO	ALBIENSE SUPERIOR	CRETACICO INFERIOR - MEDIO	
40					3.5m. Caliza gris con oolitos ferruginosos y gravelosa.										
					4m. Cubierto										
			169		1.5m. Caliza blanca brechoide de fragmentos rojizos y calcareos	4a 5a			J	Rotálidos, Orbitolinass, Ataxophragmiidos, Hausonina lenticularis, Ostracodos, Corales, Moluscos, Equinodermos, Briozoos					
30					7m. Calizas grises y rojizas, oolíticas con macro, orbitolinas y alguna pasada arenosa.	4c 6a									
					1.5m. Lumaquela de orbitolinas										
					3m. Caliza oolítica amarilla rosada, hacia techo se hace mas detrítica.	6a									
20			168		4m. Caliza grisácea en paquetes gruesos. Orbitolinas.	4a 4c 5a (R) 6a				Orbitolínidos, Ataxophragmiidos, Pseudocyclaminas, Espículas, Marinella: lugeoni		COSTERO EXTERNO	ALBIENSE		
			167		5m. Caliza crema oolítica en paquetes de 10-20 cms.	6a				Neorbitolinopsis conulus, Cuneolina pavonia parva, Moluscos, Equinodermos, Permocalculus.					
10					8m. Cubierto										
					2m. Areniscas carbonatadas										
0					5m. Arenas. Facies utrillas										

Nº HOJA: 28-27 NOMBRE: LIRIA PROVINCIA: VALENCIA

20695

GRUPO DE TRABAJO: YC (Geotecnia y Cimientos, S.A.)

AUTOR: AM (Alfredo Muelas)

NOMBRE LOCAL RODANAS (5)

COORDENADAS: x = 861.056 y = 554.651 z = 225 | x = 860.649 y = 554.447 z = 185

Fecha: Noviembre de 1.976

1	2	3	4	5	6	7	8	9	10		11		12		
POTENCIA	ESTRATIFICACION	ESTRUCTURAS SEDIMENTARIAS PRIMARIAS	SITUACION DE LAS MUESTRAS	REPRESENTACION GRAFICA DE LA SUCESION LITOLOGICA	DESCRIPCION Y OBSERVACIONES DE CAMPO	DIAGRAMA TEXTURAL RELACION DE CONSTITUYENTES	ANALISIS CUANTITATIVO DE CARBONATOS	ANALISIS CUANTITATIVO DE TERRIGENOS	PALEONTOLOGIA		CUADRO SEDIMENT.		CRONOESTRATIGRAFIA		
				ESCALA: 1:1000		Gravas - Dep. Quimicos - Arcilla (0 10 20 30 40 50 60 70 80 90 1)	COMPLEXOMETRIA: CO_3 Ca ——— $(CO_3)_2$ Ca Mg — — —	ARENA ..... LIMO — — — ARCILLA ———	SIMBOLOS	DESCRIPCION	BATIM.	AMBIENTE	PISO O EDAD	SERIE	SISTEMA

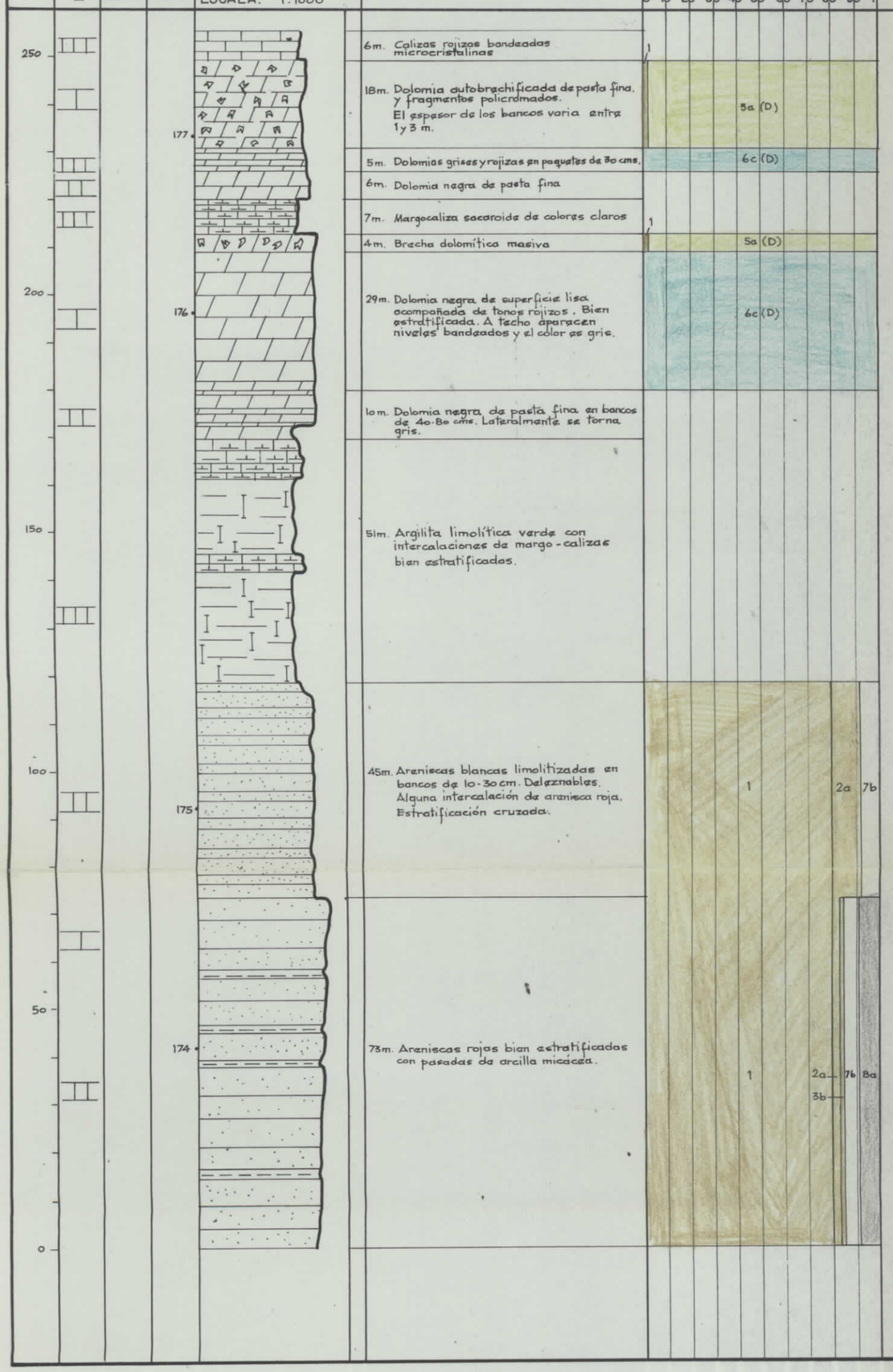

												NERITICO A COSTERO		MUSCHELKALK	TRIASICO
												MARINO LAGUNAR			
												CONTINENTAL DETRITICO		BUNTSANDSTEIN	

20695

Nº HOJA: 28-27 NOMBRE: LIRIA PROVINCIA: VALENCIA

GRUPO DE TRABAJO: YC (Geotecnia y Cimientos, S.A.)

AUTOR: AM (Alfredo Muelas)

NOMBRE LOCAL LA MARJUELA (6)

COORDENADAS:

x = 851.100	x = 850.853
y = 561.257	y = 561.558
z = 195	z = 210

Fecha: Noviembre de 1.976

1	2	3	4	5	6	7	8	9	10		11		12		
POTENCIA	ESTRATIFICACION	ESTRUCTURAS SEDIMENTARIAS PRIMARIAS	SITUACION DE LAS MUESTRAS	REPRESENTACION GRAFICA DE LA SUCESION LITOLOGICA	DESCRIPCION Y OBSERVACIONES DE CAMPO	DIAGRAMA TEXTURAL RELACION DE CONSTITUYENTES	ANALISIS CUANTITATIVO DE CARBONATOS	ANALISIS CUANTITATIVO DE TERRIGENOS	PALEONTOLOGIA		CUADRO SEDIMENT.		CRONOESTRATIGRAFIA		
				ESCALA: 1:500		Gravas - Dep. Quimicos - Arcilla (0 10 20 30 40 50 60 70 80 90 1)	COMPLEXOMETRIA: CO_3 Ca ——— ; $(CO_3)_2$ Ca Mg — — —	ARENA ..... ; LIMO — — — ; ARCILLA ———	SIMBOLOS	DESCRIPCION	BATIM.	AMBIENTE	PISO O EDAD	SERIE	SISTEMA
														KEUPER	
						6c (R) 6c (D)				Moluscos (?)					
110															
					30m. Margas limolíticas verdes y amarillas										
100						4c 5a 6a			J	Gasterópodos, Lamelibranquios, Equinodermos, Ostracodos					O
90															C
					8 m. Margas amarillas y calizas grises muy faunísticas					Lamelibranquios, Equinodermos					
									J	Frondicularias (?) Nodosaria cf. raibliana, Ostracodos, Equinodermos.					
80					10m. Alternancia de margas limolíticas amarillas y dolomias negras										
70					9m. Dolomias negras y grises faunisticas y teñido rojizo							NERITICO A COSTERO		MUSCHELKALK	
60					2.5m. Dolomia brechificada										
					10m. Dolomia negra bien estratificada. Superficies lisas										
50															
40					12m. Dolomia de aspecto masivo, pero con planos de estratificación boudinados. Muy recristalizadas.										
30					18m. Dolomias negras muy bien estratificadas con pasadas milimétricas margosas. Espesor uniforme de las capas.	4a 4c 5b 6a									
20															
					7m. Dolomia negra con intercalaciones margosas blancas faunísticas.					Gasterópodos, Lagéniridos, Trocholinas, Ataxophragmiidos, EEquinodermos					
10					6m. Dolomia negra en paquetes de 10-30 cms.										
					5,5m. Margas verdes bien estratificadas que lateralmente pasan a calizas grises muy soldadas.										
0					Base: Contacto mecánico con el Keuper										

TRIAS

Nº HOJA: 28-27 NOMBRE: LIRIA PROVINCIA: VALENCIA

20695

GRUPO DE TRABAJO: YC (Geotecnia y Cimientos, S.A.)

AUTOR: AM (Alfredo Muelas)

NOMBRE LOCAL Ctra. CHESTE PEDRALBA (7)

COORDENADAS: x = 856.151 y = 552.425 z = 275 — x = 856.300 y = 553.750 z = 215

Fecha: Noviembre de 1.976

1	2	3	4	5	6	7	8	9	10		11		12		
POTENCIA	ESTRATIFICACION	ESTRUCTURAS SEDIMENTARIAS PRIMARIAS	SITUACION DE LAS MUESTRAS	REPRESENTACION GRAFICA DE LA SUCESION LITOLOGICA	DESCRIPCION Y OBSERVACIONES DE CAMPO	DIAGRAMA TEXTURAL RELACION DE CONSTITUYENTES	ANALISIS CUANTITATIVO DE CARBONATOS	ANALISIS CUANTITATIVO DE TERRIGENOS	PALEONTOLOGIA		CUADRO SEDIMENT.		CRONOESTRATIGRAFIA		
				ESCALA: 1 : 500		Gravas - Dep. Quimicos - Arcilla	COMPLEXOMETRIA: CO_3 Ca ——— $(CO_3)_2$ Ca Mg — — — —	ARENA ..... LIMO — — — — ARCILLA ———	SIMBOLOS	DESCRIPCION	BATIM.	AMBIENTE	PISO O EDAD	SERIE	SISTEMA
						0 10 20 30 40 50 60 70 80 90 1									

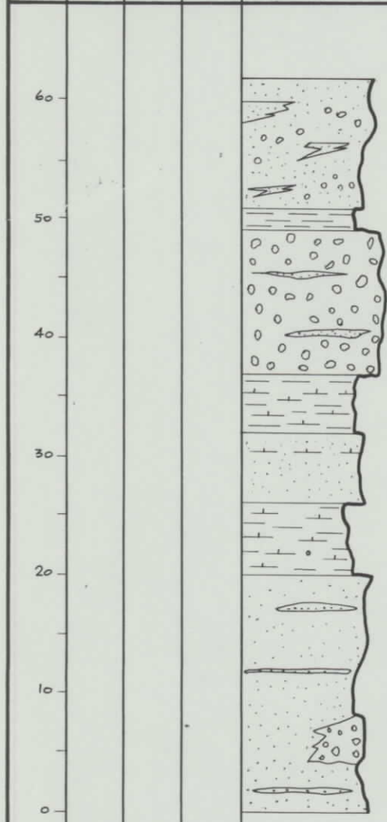

11m. Arenas rojas y blancas carbonatadas con intercalaciones areniscosas y conglomerados de cantos silíceos

2m. Arcillas muy plásticas

12m. Conglomerados de cantos calizos y silíceos con cemento arenoso, heterométricos y con pasadas areniscosas.

5m. Margas verdes arcillosas con tránsito a arenas

6m. Arenas

6m. Marga arcillosa plástica

20m. Arenas y limos con pasadas tabulares de arenisca roja.
Niveles conglomeráticos discontinuos

CONTINENTAL

MIOCENO

TERCIARIO

20695

Nº HOJA: 28-27 NOMBRE: LIRIA PROVINCIA: VALENCIA

GRUPO DE TRABAJO: YC(Geotecnia y Cimientos, S.A.)

AUTOR: AM(Alfredo Muelas)

NOMBRE LOCAL PEDRALBA (8)

COORDENADAS: x = 854.000 y = 560.500 z = 170 | x = 853.802 y = 560.623 z = 210

Fecha: Noviembre de 1.976

1	2	3	4	5	6	7	8	9	10		11		12		
POTENCIA	ESTRATIFICACION	ESTRUCTURAS SEDIMENTARIAS PRIMARIAS	SITUACION DE LAS MUESTRAS	REPRESENTACION GRAFICA DE LA SUCESION LITOLOGICA	DESCRIPCION Y OBSERVACIONES DE CAMPO	DIAGRAMA TEXTURAL RELACION DE CONSTITUYENTES	ANALISIS CUANTITATIVO DE CARBONATOS	ANALISIS CUANTITATIVO DE TERRIGENOS	PALEONTOLOGIA		CUADRO SEDIMENT.		CRONOESTRATIGRAFIA		
				ESCALA: 1:500		Gravas - Dep. Químicos - Arcilla 0 10 20 30 40 50 60 70 80 90 1	COMPLEXOMETRIA: CO_3 Ca ——— $(CO_3)_2$ Ca Mg ———	ARENA ..... LIMO ——— ARCILLA ———	SIMBOLOS	DESCRIPCION	BATIM.	AMBIENTE	PISO O EDAD	SERIE	SISTEMA
60				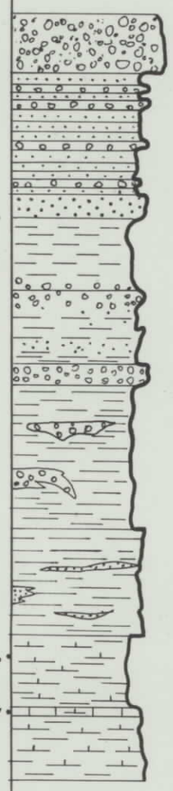	5m. Conglomerados de cemento arenoso y cantos calcáreos de 1-4o cms.										
					10 m. Arenisca roja con alguna pasada conglomerática										
50					2m. Arenisca grosera blanca										
					6m. Arcilla roja										
40					6m. Arcilla roja con pasadas de arenisca grosera que hacia techo se hace microconglomerática										
					2m. Conglomerados generalmente calcáreos										
30					12m. Arcillas rojas con pasadas conglomeráticas										
20					9m. Arcillas rojas muy plásticas con intercalaciones de arenisca roja										
10				21o						Oogonios de Characeas, Limnocythere aff. inopinata		CONTINENTAL - LACUSTRE		MIOCENO	TERCIARIO
				117	12m. Margas arcillosas verdes y rojas muy plásticas y con algún banco de caliza blanca de 0.5m. Con gasterópodos	4c 5a 6a			J	Algas, Carácea, Ostrácodos, Gasterópodos					
0					Base: Calizos del Kimmeridgiense										

20695

Nº HOJA: 28-27 NOMBRE: LIRIA PROVINCIA: VALENCIA

GRUPO DE TRABAJO: YC (Geotecnia y Cimientos, S.A.)

AUTOR: AM (Alfredo Muelas)

NOMBRE LOCAL CUESTA BLANCA (9)

COORDENADAS: x = 855.145 y = 549.757 z = 280 | x = 854.900 y = 550.155 z = 280

Fecha: Noviembre de 1.976

1	2	3	4	5	6	7	8	9	10		11		12		
POTENCIA	ESTRATIFICACION	ESTRUCTURAS SEDIMENTARIAS PRIMARIAS	SITUACION DE LAS MUESTRAS	REPRESENTACION GRAFICA DE LA SUCESION LITOLOGICA (ESCALA: 1:500)	DESCRIPCION Y OBSERVACIONES DE CAMPO	DIAGRAMA TEXTURAL RELACION DE CONSTITUYENTES (Gravas - Dep. Quimicos - Arcilla)	ANALISIS CUANTITATIVO DE CARBONATOS (COMPLEXOMETRIA: CO_3 Ca, $(CO_3)_2$ Ca Mg)	ANALISIS CUANTITATIVO DE TERRIGENOS (ARENA, LIMO, ARCILLA)	PALEONTOLOGIA		CUADRO SEDIMENT.		CRONOESTRATIGRAFIA		
									SIMBOLOS	DESCRIPCION	BATIM.	AMBIENTE	PISO O EDAD	SERIE	SISTEMA
50 40 30 20 10 0			209 208	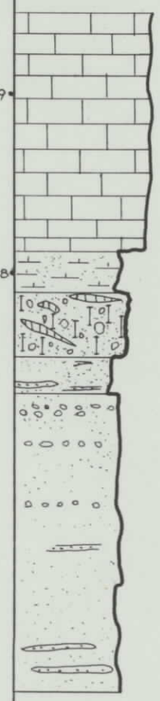	20m. Caliza crema en bancos de 0.3-1,2 m. oquerosas. Pasadas arcillosas masivas a veces. 35m. Margas amarillas-verdosas algo arenosas 55m. Conglomerados heterométricos cementados con cemento carbonatado 3m. Arenas rojizas con fragmentos de conglomerado y pasadas areniscosas 25m. Arenas rojas y blancas con intercalaciones de conglomerados generalmente calizos heterométricos. Algún nivel areniscoso	4c 5a 6a			J ✕	Moluscos Tubos de algas, Ostrácodos		CONTINENTAL - LACUSTRE		MIOCENO	TERCIARIO

20695

Nº HOJA: 28–27 NOMBRE: LIRIA PROVINCIA: VALENCIA

GRUPO DE TRABAJO: YC(Geotecnia y Cimientos, S.A.)

AUTOR: AM(Alfredo Muelas)

NOMBRE LOCAL EL ALRON (Este de Pedralba sobre el rio Turia) **10**

COORDENADAS: x = 856.550 y = 560.270 z = 113 | x = 856.700 y = 560.450 z = 226

Fecha: Noviembre de 1.976

1	2	3	4	5	6	7	8	9	10		11		12		
POTENCIA	ESTRATIFICACION	ESTRUCTURAS SEDIMENTARIAS PRIMARIAS	SITUACION DE LAS MUESTRAS	REPRESENTACION GRAFICA DE LA SUCESION LITOLOGICA (ESCALA: 1:500)	DESCRIPCION Y OBSERVACIONES DE CAMPO	DIAGRAMA TEXTURAL RELACION DE CONSTITUYENTES (Gravas - Dep. Quimicos - Arcilla)	ANALISIS CUANTITATIVO DE CARBONATOS (COMPLEXOMETRIA: CO_3 Ca, $(CO_3)_2$ Ca Mg)	ANALISIS CUANTITATIVO DE TERRIGENOS (ARENA, LIMO, ARCILLA)	PALEONTOLOGIA: SIMBOLOS	PALEONTOLOGIA: DESCRIPCION	CUADRO SEDIMENT.: BATIM.	CUADRO SEDIMENT.: AMBIENTE	CRONOESTRATIGRAFIA: PISO O EDAD	CRONOESTRATIGRAFIA: SERIE	CRONOESTRATIGRAFIA: SISTEMA
90			189		11m. Microsparita alternando con tramos dolomíticos.	4c				Moluscos (?)			CENOMANIENSE	CRETACICO SUPERIOR	CRETACICO
80			188												
70					35m. Dolomias bien estratificadas, granudas y grises	6c(R) 6c(D)						NERITICO A COSTERO			
60															
50					2m. Margas arenosas										
40					16m. Escarpe calizo con orbitolinas granudas grisáceas.	4a 4c 5a 6a									
30					2m. Arenas amarillas										
20			187		13m. Calizas con orbitolinas	4a 4c 5a 6a				Orbitolina cónica, Nacoiragia. Cf. Orbitolina concavea concava, Moluscos, Equinodermos.					
10					3m. Caliza arenosa										
					1m. Lumaquela										
0			186		9m. Calizas blancas con Miliólidos	1 4c 5a				J Ostrácodos, Dasiclaadáceas, Acicularias, Ataxophragmiidos, Rotalidos, Prealveolinas o Sellialveolinas.					