



FOTO N^o 1.- VISTA PARCIAL DEL TRIASICO MEDIO, EN LAS PROXIMIDADES DE
ENGUIDANOS. OBSERVERSE SU DISPOSICION SUBVERTICAL Y SU TABLEADO.
BLEADO. (T_{G2})

FOTO N° 10.- VISTA PARCIAL DE LAS CALIZAS
Y DOLOMIAS DEL DOGGER. EN EL
CAUCE DEL RIO MIRA. (J₂)






FOTO N^o 11.- VISTA PARCIAL DE LAS CA-
LIZAS DEL TECHO DEL DO-
GGER. (J₂)



FOTO N^o 12.- VISTA PARCIAL DEL JURASICO
EN LA CONFLUENCIA DE LOS -
RIOS MIRA Y CABRIEL.

1.- DOGGER.

2.- OXFORDIENSE.



FOTO N° 13.- DETALLE DE LAS CALIZAS DEL OXFORDIENSE. (J₃₁)



FOTO Nº 14.- VISTA PARCIAL DE LA RITMITA DEL KIMMERIGIENSE. (J_{32}^1)



FOTO N° 15.- PANORAMICA DE PARTE DE LOS MATERIALES MESOZOICOS DE LA ZONA DE NE.

1.- DOGGER. (J_2)

2.- OXFOR. (J_{31})

3.- KIMM. (J_{32}^1)

4.- F.W. (C_{w14})

5.- APT. (C_{15})

6.- ALB. (C_{16-21}^{0-12})

7.- CEN. I. (C_{16-21}^{3-12})

8.- CEN. M-S. (C_{21-21}^{2-3})

9.- TUROL. ($T_{C_{12-21}}^{Bc_{2-B}^{2-B}}$)

FOTO N° 16.- DETALLE DE MARGAS DEL -
CRETACICO INFERIOR. EN
FACIES WEALD. (C_w^{14})





FOTO N^o 17.- DETALLE DE CALCARENITAS. CON ORBITOLINAS DEL APTIENSE.
(C₁₅)

FOTO N° 18.- DETALLE DE CALIZAS CON TON-
CASIA DEL APTIENSE. (C₁₅)





FOTO N^o 19.- VISTA PARCIAL DE AFLORAMIENTOS CRETACICOS EN EL PANIZAR.

- 1.- APTIENSE (C_{15})
- 2.- ALBIENSE (C_{16-21}^{0-12})
- 3.- CENOMANIENSE INF. (C_{16-21}^{3-12})
- 4.- " MEDIO-SUPERIOR. (C_{21-21}^{2-3})



FOTO N° 20- DETALLE DE UN NIVEL CALCO-MARGOSO, DEL TRIASICO MEDIO, CON ABUNDANTES RESTOS FOSILES. (T_{G2})

FOTO N^o 20.- VISTA PARCIAL DE UN AFLORA-
MIENTO ALBIENSE, EN FACIES
UTRILLAS. (C⁰⁻¹²₁₆₋₂₁)






FOTO N° 21.- DETALLE DEL AFLORAMIENTO
DE LA FOTOGRAFIA ANTERIOR.



FOTO N° 22.- PANORAMICA DE AFLORAMIENTOS CRETACICOS. A LA DERECHA EL EMBALSE DE CONTRERAS.

- 1.- ALBIENSE. (C_{16-21}^{0-12})
- 2.- CENOMANIENSE INFERIOR. (C_{16-21}^{3-12})
- 3.- " MEDIO-SUPERIOR. (C_{21-21}^{2-3})



FOTO N° 23.- DETALLE DE UN TRAMO CAL-
CARENITICO DEL CENOMANIE-
SE. INFERIOR. (C³⁻¹²₁₆₋₂₁)



FOTO N° 24.- DETALLE DE LA MARGA VERDE SITUADA EN LA BASE DEL CENOMANIENSE
MEDIO-SUPERIOR. (C²⁻³₂₁₋₂₁)



FOTO N° 25.- VISTA PARCIAL DEL CENOMANIENSE MEDIO-SUPERIOR, AL NORTE
DE LA HOJA. (C²⁻³₂₁₋₂₁)



FOTO N° 26.- DETALLE DE UN NIVEL DOLOMITICO DEL CENOMANIENSE
MEDIO-SUPERIOR. (C²⁻³₂₁₋₂₁)



FOTO N^o 27.- PANORAMICA DEL CRETACICO SUPERIOR.

1.- CENOMANIENSE SUPERIOR. (C²⁻³₂₁₋₂₁)

2.- TURONIENSE-CONIACIENSE (C₂₂₋₂₃)



FOTO N^o 28.- PANORAMICA DEL CRETACICO SUPERIOR.

1.- NIVEL MARGOSO DE TECHO DE LA FORMACION TURONIENSE
CONIACIENSE. (C₂₂₋₂₃)

2.- CALIZAS DEL SANTONIENSE. (C₂₄)



FOTO N^o 28.- DETALLE DE UN AFLORAMIENTO DE CALIZAS SANTONIENSES.
(C₂₄)



FOTO N° 3.- VISTA PARCIAL DEL VALLE DEL RIO CABRIEL, AL NORTE DE LA HOJA

- 1.- TRIASICO MEDIO.
- 2.- " SUPERIOR
- 3.- NEOGENO DETRITICO.
- 4.- TERRAZA.



FOTO N^o 30.- VISTA PARCIAL DE CALIZAS Y MARGAS YESIFERAS DEL CRETÁ-
CICO TERMINAL, EN LOS YESARES. (C₂₄₋₂₆³)



FOTO N^o 31.- PANORAMICA DEL CRETACICO SUPERIOR.- PALEOGENO.

1.- CRETACICO TERMINAL. (C₂₄₋₂₆³)

2.- PALEOCENO. SERE TIPO DE LOS CUCHILLOS EN LA HOJA DE UTIEL.



FOTO N° 32.- DETALLE DE BRECHA INTRAFORMACIONAL DEL CRETACICO
TERMINAL. (C³₂₄₋₂₆)

FOTO N° 33.- DETALLE DE MARGAS YESIFERAS CON YESOS ESTRATIFORMES,
DEL PALEOGENO.





FOTO N° 34. - DETALLE DE MARGAS Y CALIZAS LIGNITIFERAS DE FUENCALIENTE. (T_{C12}^{Bc1})



FOTO N° 35.- VISTA PARCIAL DEL TRAMO SUPERIOR DE LAS CALIZAS DE FUEN-
 CALIENTE (T_{C12}^{Bc1}) . EN LA PARTE SUPERIOR MIEMBRO LOS -
 ISIDROS (T_{Cg}^{Bc2-B})
 C12-21



FOTO N° 36.- VISTA PARCIAL DE UN AFLORAMIENTO DE CALIZAS DE FUENCALIENTE (T_{C12}^{Bc1}) AFECTADO POR MOVIMIENTOS DEL TRIASICO INFRAYACENTE. EN EL ANGULO SUPERIOR IZQUIERDO EL MIEMBRO LOS ISIDROS (T_{C12-21}^{Bc2-8}) ; AL FONDO LOS DEPOSITOS CRETACICOS.



FOTO N° 37.- DETALLE DE CALIZAS OQUEROSAS DEL MIEMBRO MIRADOR. (T^{Bc2-B}_{Cm}
C12-21)



FOTO N° 38.- DETALLE DE CONGLOMERADO DE LA UNIDAD DETRITICA SUPERIOR. (T₂⁸)



FOTO N^o 39.- VISTA PARCIAL DE UN GLACIS (Q₁ G) . AL FONDO RELIEVES
CRETACICOS.



FOTO N^o 4.- PANORAMICA DE UN AFLORAMIENTO DE ARENISCAS DE MANUEL, AL NORTE DE LA HOJA EN EL VALLE DEL RIO CABRIEL. (T_{G3s})



FOTO N^o 40.- DETALLE DE DEPOSITOS DE
TERRAZA EN UNA RAMBLA AL
SUR DE MINGLANILLA.



FOTO N^o 41.- CANTERA ABANDONADA DE DOLOMIAS DEL TRIASICO MEDIO
EN MINGLANILLA. (T_{G2})




FOTO N° 42.- FRENTE DE CANTERA DE YESOS TRIASICOS (F.K) , EN MINGLA-
NILLA. (T_{G3}°y)



FOTO N^o 43.- CANTERA EN CALIZAS SANTONIENSES, AL NORTE DE LA HOJA
(C₂₄)



FOTO N° 44.- EXPLOTACION ABANDONADA DE YESOS DEL CRETACICO SUPERIOR
EN LOS YESARES. (C_{24-26}^3)



FOTO N^o 5.- PANORAMICA DEL TRIASICO MEDIO Y SUPERIOR, EN PEÑA ALTA, ENTRE LOS RIOS MIRA Y CABRIEL.

- 1.- TRIASICO MEDIO EN FACIES MUSCHELKALK.
- 2.- TRIASICO SUPERIOR EN FACIES KEUPER.



FOTO N° 6.- VISTA PARCIAL DE LA UNIDAD BASAL DEL TRIASICO - SUPERIOR. EN FACIES KEUPER. (T_{G3}^{sy})



FOTO N° 7.- DETALLE DE LA FORMACION ARENISCAS DE MANUEL. (T_{G3^5})

FOTO N^o 8.- PANORAMICA DEL TRIASICO. AL
NORTE DE LA HOJA.

1.- F. MUSCHELKALK.

2.- F.K. ($T_{G3^{sy}}$)

3.- F.K. ($T_{G3^{as}}$)

4.- F.K. ($T_{G3^{ay}}$)






FOTO N° 9.- CAUCE DEL RIO MIRA EXCAVA-
DO EN LAS CALIZAS Y DOLO-
MIAS DEL DOGGER. AL FONDO
LOS DEPOSITOS CRETACICOS.
(J₂)