Campo Rus

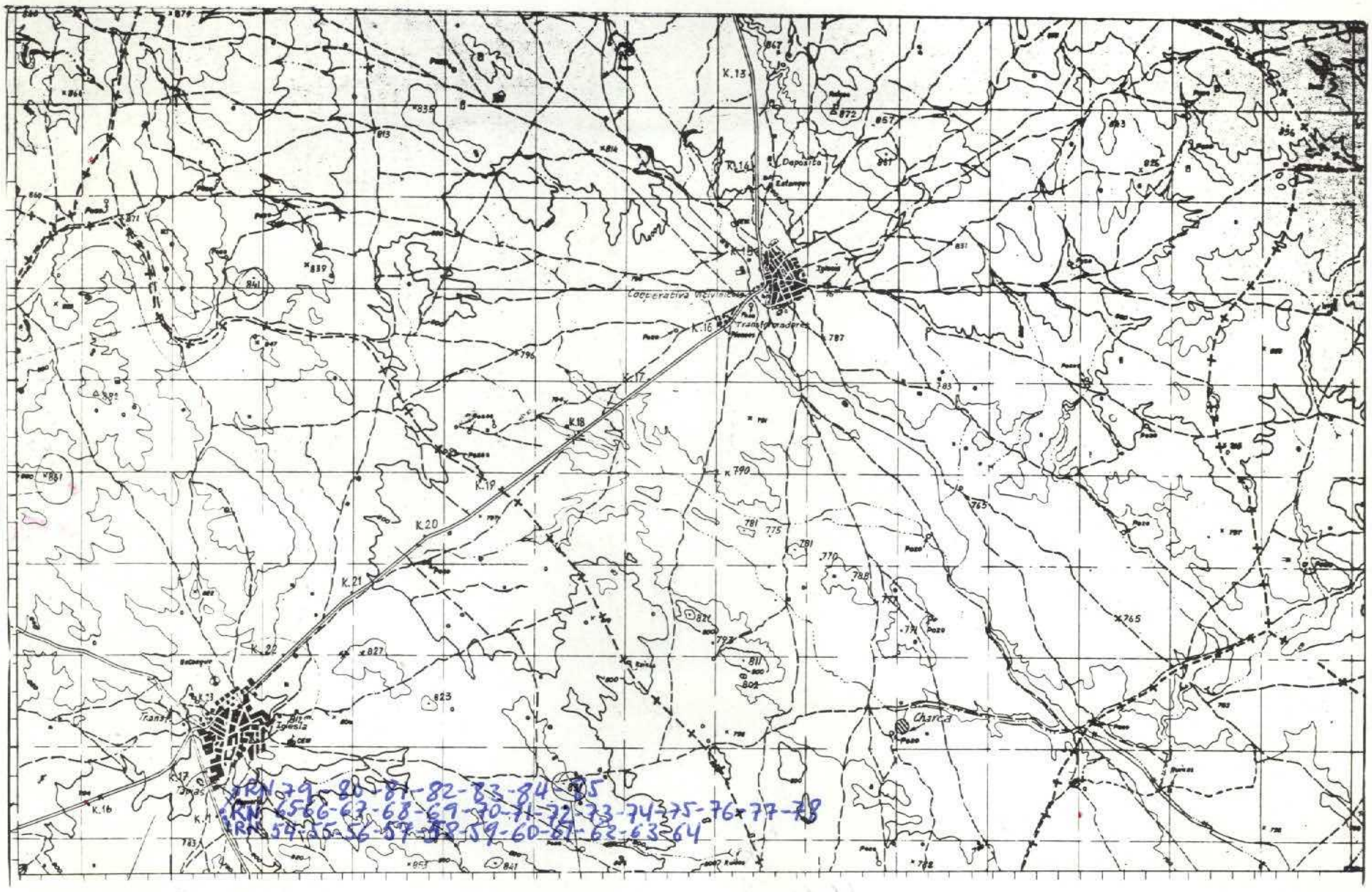

NUMERO DE LA HOJA 232 CUADRANTE 4 | 1 / 3 | 2

32

SANTA MARIA DEL CAMPO RUS

17

DATOS A RELLENAR POR EL IGME									DATOS A RELLENAR POR EL CONSULT.				DATOS A RELLENAR POR EL IGME																
Nº de la hoja 1:50.000				Cuadrante número	Nº del documento				CONSULT.		ESPECIAL QUE REALIZA LA ESTAC.		Recibido						Ref. Control				Perforado				Verificado		
1	2	3	4	5	6	7	8	9	10	11	12	13	71	72	73	74	75	76	77	78	79	80							
2	3	2	4	3	T	9	0	6	G	T	R	N	2	6	0	3	7	4											

DATOS A RELLENAR POR EL CONSULTOR

CON NUMEROS: NUMERO DE LA ESTACION (14–17); Fecha DIA (18–19), MES (20–21), AÑO (22–23)

CON UNOS EN CASO AFIRMATIVO: MEDICION (Rumbo 24, Buzamie. 25, Croquis 26, Fotogra. 27); MUESTRAS (Petro l y M 28, Macrop. 29, Micropal. 30, Sedimen. 31, Rayos X 32, Espectro masas 33, C 14 34, Analisis químico 35, Analisis térmico diferencial 36, Microsos. 37, Otros analisis 38); PUNTOS DE INTERES SINGULAR (Minería 39, Tectóni. 40, Paleont. 41, Estratig. 42, Litologia 43, Paleogeo. 44, Hidroge. 45, Economi. 46, Formaciones recientes 47); TIPO DE TERR. (Plutónic. 48, Metamór. 49, Sedimen. 50, Volcanic. 51, Indifer. 52)

NUMERO DE LA ESTACION	Fecha DIA	MES	AÑO	Rumbo	Buzamie.	Croquis	Fotogra.	Petro l y M	Macrop.	Micropal.	Sedimen.	Rayos X	Espectro masas	C 14	Analisis químico	Analisis térmico diferencial	Microsos.	Otros analisis	Minería	Tectóni.	Paleont.	Estratig.	Litologia	Paleogeo.	Hidroge.	Economi.	Formaciones recientes	Plutónic.	Metamór.	Sedimen.	Volcanic.	Indifer.
54	18	01	74	1	1	1					1																			1		
55											1																			1		
56											1																			1		
57											1																			1		
58											1																			1		
59											1																			1		
60											1																			1		
61											1																			1		
62											1																			1		
63											1																			1		
64											1																			1		
65											1																			1		
66											1																			1		
67											1																			1		
68											1																			1		
69											1																			1		
70											1																			1		
71											1																			1		
72											1																			1		
73											1																			1		
74											1																			1		
75											1																			1		
76											1																			1		
77											1																			1		
78											1																			1		
79											1																			1		
80											1																			1		
81											1																			1		
82											1																			1		

DATOS A RELLENAR POR EL CONSULTOR

CON NUMEROS: NUMERO DE LA ESTACION (14–17); Fecha DIA (18–19), MES (20–21), AÑO (22–23)

CON UNOS EN CASO AFIRMATIVO: MEDICION (Rumbo 24, Buzamie. 25, Croquis 26, Fotogra. 27); MUESTRAS (Petro l y M 28, Macrop. 29, Micropal. 30, Sedimen. 31, Rayos X 32, Espectro masas 33, C 14 34, Analisis químico 35, Analisis térmico diferencial 36, Microsos. 37, Otros analisis 38); PUNTOS DE INTERES SINGUL. (Minería 39, Tectóni. 40, Paleont. 41, Estratig. 42, Litologi. 43, Paleog. 44, Hidroge. 45, Economi. 46, Formaciones recientes 47); TIPO DE TERR. (Plutóni. 48, Metamó. 49, Sedime. 50, Volcani. 51, Indifer. 52)

NUMERO DE LA ESTACION	Fecha DIA	MES	AÑO	Rumbo	Buzamie.	Croquis	Fotogra.	Petro l y M	Macrop.	Micropal.	Sedimen.	Rayos X	Espectro masas	C 14	Analisis químico	Analisis térmico diferencial	Microsos.	Otros analisis	Minería	Tectóni.	Paleont.	Estratig.	Litologi.	Paleog.	Hidroge.	Economi.	Formaciones recientes	Plutóni.	Metamó.	Sedime.	Volcani.	Indifer.
83	18	01	74								1																			1		
84	18	01	74								1																			1		
85	18	01	74								1																			1		

EL CONSULTOR – DEBERA MARCAR SOBRE EL MAPA: LAS ESTACIONES CON SU NUMERO DE REFERENCIA (EN AZUL) Y LOS CORTES REALIZADOS SOBRE EL TERRENO (EN ROJO).
PARA UN CONTROL CORRECTO DE LA MARCHA DEL TRABAJO DE CAMPO EL CONSULTOR DEBERA ENVIAR ENTRE LOS DIAS 1 al 7 y 15 al 22 DE CADA MES ESTAS HOJAS AL INSTITUTO GEOLOGICO Y MINERO DE ESPAÑA, DIVISION DE GEOLOGIA. C/ RIOS ROSAS, 23 – MADRID - 3.

EQUIPO DE RECEPCION DEL IGME
25-3-74
José Barón

EL CONSULTOR
José Abril

Campo Rus.

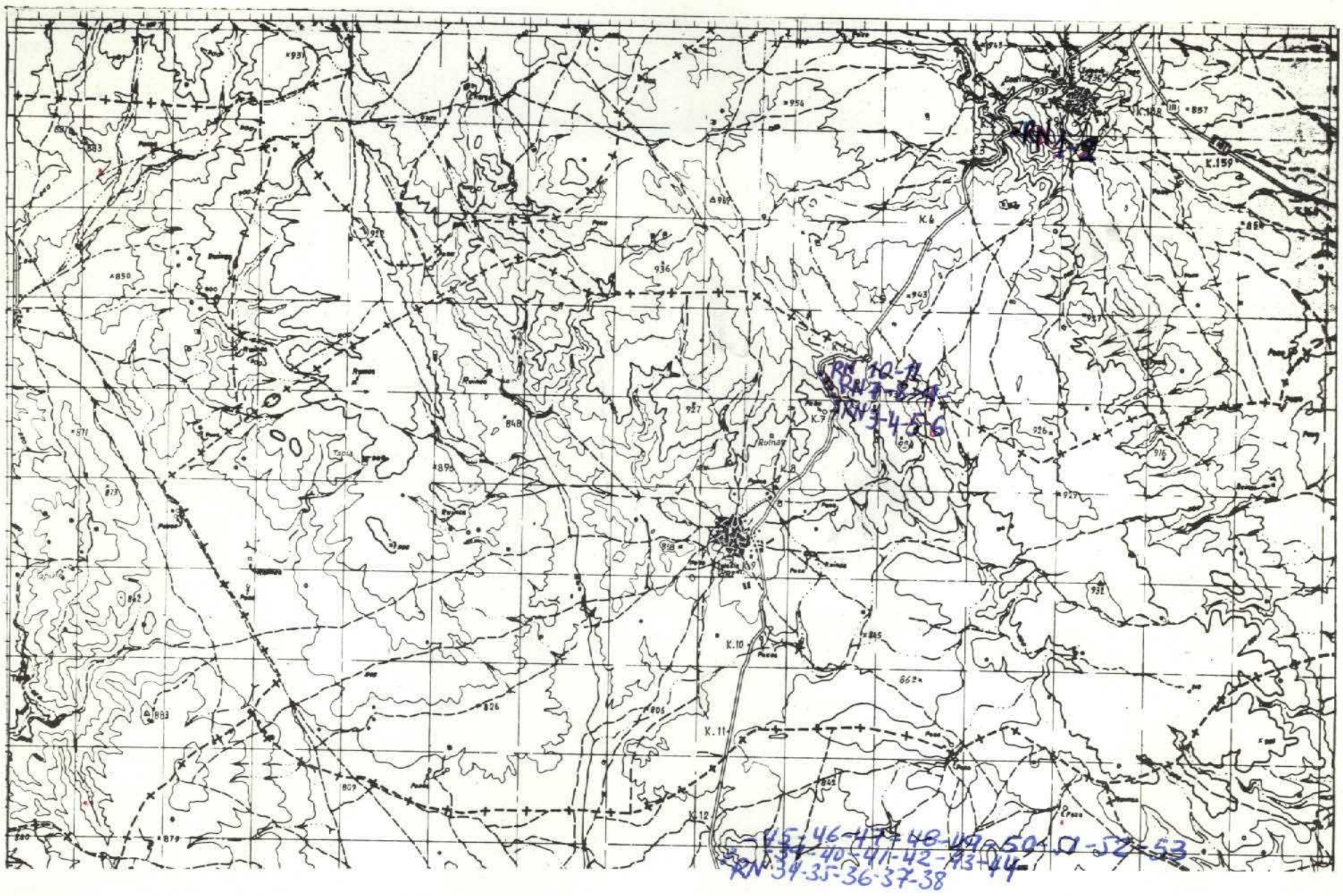

NUMERO DE LA HOJA 2327 CUADRANTE 1 | 1 / 3 | 2

SANTA MARIA DEL C. RUS

DATOS A RELLENAR POR EL IGME								
Nº de la hoja 1:50.000				Cuadrante número	Nº del documento			
1	2	3	4	5	6	7	8	9
2	3	2	7	4	T	9	6	6

DATOS A RELLENAR POR EL CONSUL			
CONSULT		ESPECIAL QUE REALIZA LA ESTAC.	
10	11	12	13
G	T	RN	

DATOS A RELLENAR POR EL IGME										
Recibido						Ref. Control				Perforado	Verificado
71	72	73	74	75	76	77	78	79	80		
2	6	0	3	7	4						

DATOS A RELLENAR POR EL CONSULTOR

CON NUMEROS — CON UNOS EN CASO AFIRMATIVO

NUMERO DE LA ESTACION (14–17)	Fecha DIA (18–19)	Fecha MES (20–21)	Fecha AÑO (22–23)	Medicion: Rumbo (24)	Buzamiento (25)	Croquis (26)	Fotografía (27)	Petrol. y M. (28)	Macrop. (29)	Micropal. (30)	Muestras: Sedimen. (31)	Rayos X (32)	Espectro Masas (33)	C 14 (34)	Análisis químico diferente (35)	Microso. (36)	Otros análisis (37)	(38)	Puntos de interes singular: Mineralo. (39)	Tectoni. (40)	Paleont. (41)	Estratig. (42)	Litologia (43)	Paleogeo. (44)	Hidrogeo. (45)	Economi. (46)	Formación resistente (47)	Tipo de terr.: Plutonic. (48)	Metamorf. (49)	Sedimen. (50)	Volcanic. (51)	Indifer. (52)
1	0 9	0 1	7 4	1		1					1																			1		
2	0 9	0 1	7 4								1																			1		
3	1 0	0 1	7 4								1																			1		
4	1 0	0 1	7 4								1																			1		
5	1 0	0 1	7 4								1																			1		
6	1 0	0 1	7 4								1																			1		
7	1 0	0 1	7 4								1																			1		
8	1 0	0 1	7 4								1																			1		
9	1 0	0 1	7 4								1																			1		
10	1 0	0 1	7 4								1																			1		
11	1 0	0 1	7 4								1																			1		
34	1 7	0 1	7 4	1	1	1					1																			1		
35	1 7	0 1	7 4								1																			1		
36	1 7	0 1	7 4								1																			1		
37	1 7	0 1	7 4								1																			1		
38	1 7	0 1	7 4								1																			1		
39	1 7	0 1	7 4								1																			1		
40	1 7	0 1	7 4								1																			1		
41	1 7	0 1	7 4								1																			1		
42	1 7	0 1	7 4								1																			1		
43	1 7	0 1	7 4								1																			1		
44	1 7	0 1	7 4								1																			1		
45	1 7	0 1	7 4								1																			1		
46	1 7	0 1	7 4								1																			1		
47	1 7	0 1	7 4								1																			1		
48	1 7	0 1	7 4								1																			1		
49	1 7	0 1	7 4								1																			1		
50	1 7	0 1	7 4								1																			1		
51	1 7	0 1	7 4								1																			1		

DATOS A RELLENAR POR EL CONSULTOR

CON NUMEROS — CON UNOS EN CASO AFIRMATIVO

NUMERO DE LA ESTACION (14–17)	Fecha DIA (18–19)	Fecha MES (20–21)	Fecha AÑO (22–23)	Medicion: Rumbo (24)	Buzamiento (25)	Croquis (26)	Fotografía (27)	Petrol. y M. (28)	Macrop. (29)	Micropal. (30)	Muestras: Sedimen. (31)	Rayos X (32)	Espectro Masas (33)	C 14 (34)	Análisis químico diferente (35)	Microso. (36)	Otros análisis (37)	(38)	Puntos de interes singular: Mineralo. (39)	Tectoni. (40)	Paleont. (41)	Estratig. (42)	Litologia (43)	Paleogeo. (44)	Hidrogeo. (45)	Economi. (46)	Formación resistente (47)	Tipo de terr.: Plutonic. (48)	Metamorf. (49)	Sedimen. (50)	Volcanic. (51)	Indifer. (52)
52	1 7	0 1	7 4								1																			1		
53	1 7	0 1	7 4								1																			1		

EL CONSULTOR.— DEBERA MARCAR SOBRE EL MAPA: LAS ESTACIONES CON SU NUMERO DE REFERENCIA (EN AZUL) Y LOS CORTES REALIZADOS SOBRE EL TERRENO (EN ROJO).
PARA UN CONTROL CORRECTO DE LA MARCHA DEL TRABAJO DE CAMPO EL CONSULTOR DEBERA ENVIAR ENTRE LOS DIAS 1 al 7 y 15 al 22 DE CADA MES ESTAS HOJAS AL INSTITUTO GEOLOGICO Y MINERO DE ESPAÑA, DIVISION DE GEOLOGIA. C/ RIOS ROSAS, 23 - MADRID - 3.

EQUIPO DE RECEPCION DEL IGME
25-3-74
José Barón

EL CONSULTOR
José Abril

Campo Rus

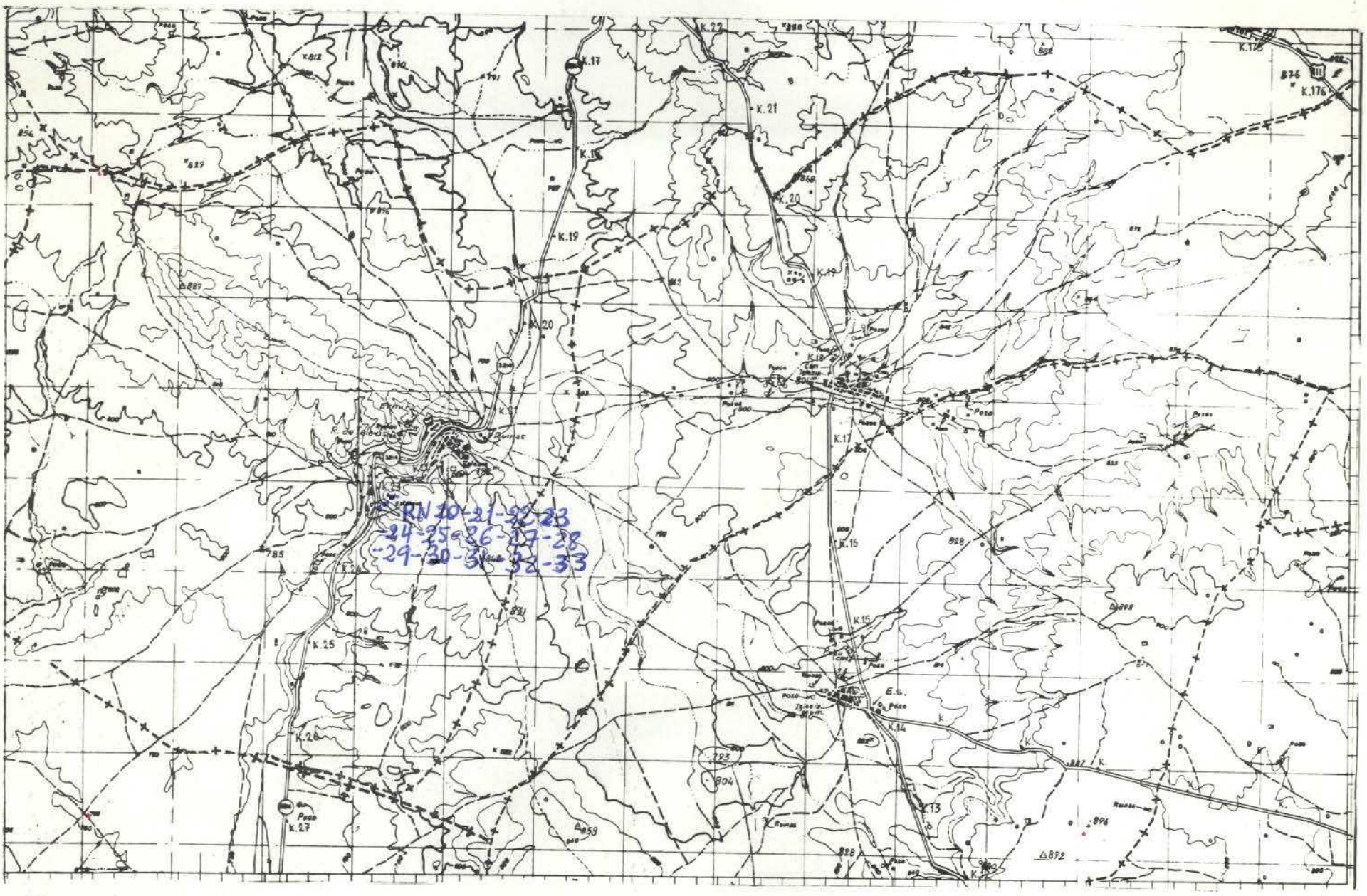

NUMERO DE LA HOJA 232 R CUADRANTE 4 | 1 / 3 | 2

14 SANTA Mª DEL CAMPO RUS

DATOS A RELLENAR POR EL IGME									DATOS A RELLE POR EL CONSUL			
Nº de la hoja 1:50.000				Cuadrante número	Nº del documento				CONSULT		ESPECIAL QUE REAL LA ESTAC.	
1	2	3	4	5	6	7	8	9	10	11	12	13
2	3	2	R	2	T	8	5	8	G	T	R	N

DATOS A RELLENAR POR EL IGME											
Recibido						Ref. Control				Perforado	Verificado
71	72	73	74	75	76	77	78	79	80		
2	6	0	3	7	4						

DATOS A RELLENAR POR EL CONSULTOR

| CON NUMEROS | | | | | | | | | CON UNOS EN CASO AFIRMATIVO | | | | | | | | | | |

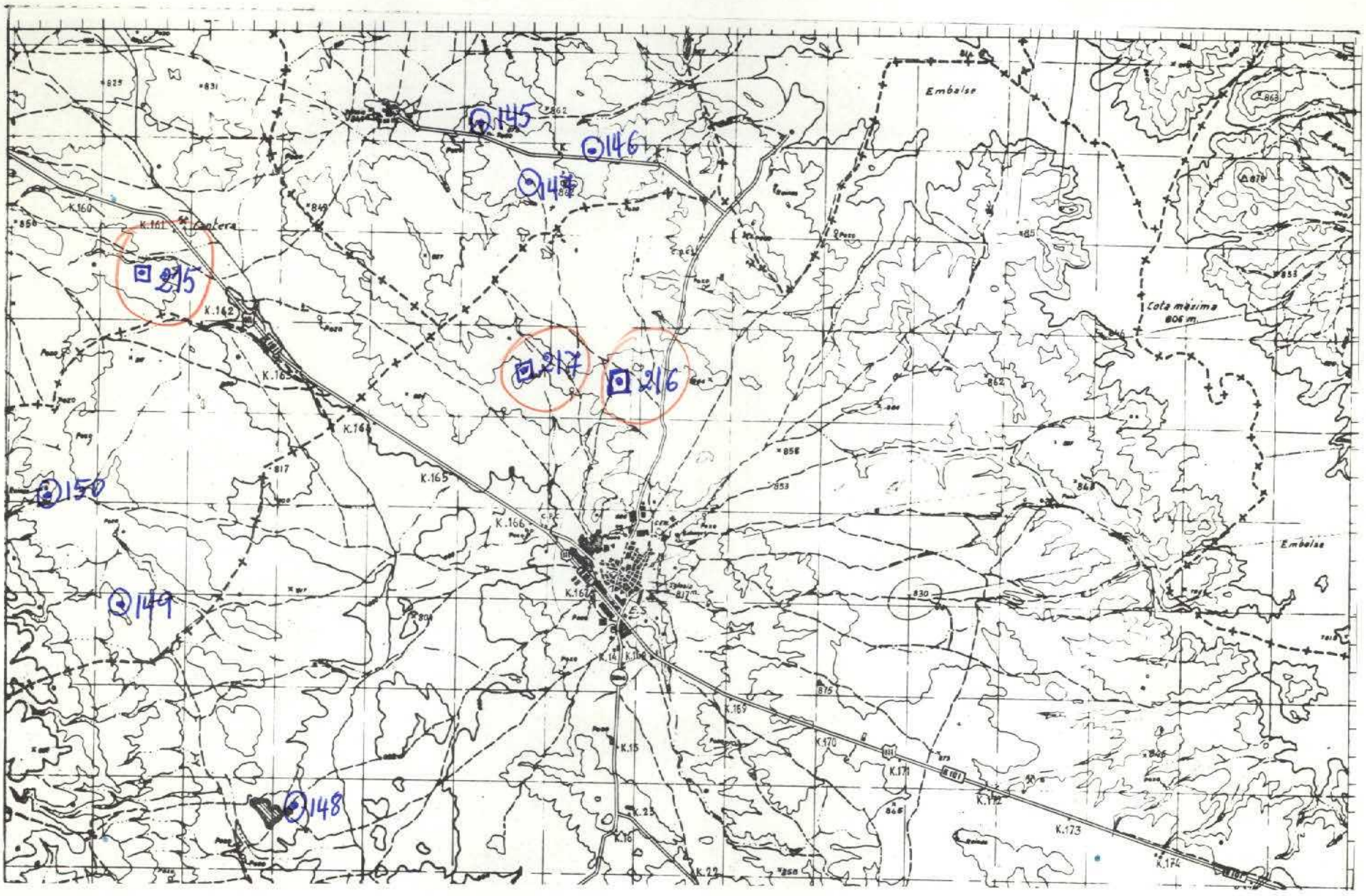

NUMERO DE LA HOJA 2327 CUADRANTE

4	1
3	2

STA. MARIA

32

DATOS A RELLENAR POR EL IGME								
Nº de la hoja 1:50.000				Cuadrante número	Nº del documento			
1	2	3	4	5	6	7	8	9
2	3	2	7	1	T	8	1	0

DATOS A RELLENAR POR EL CONSUL			
CONSULT		ESPECIAL QUE REAL LA ESTAC	
10	11	12	13
G	T	R	N

DATOS A RELLENAR POR EL IGME										
Recibido						Ref. Control				Perforado	Verificado
71	72	73	74	75	76	77	78	79	80		
0	4	0	5	7	4						

DATOS A RELLENAR POR EL CONSULTOR

| CON NUMEROS | | | | | | | | | |

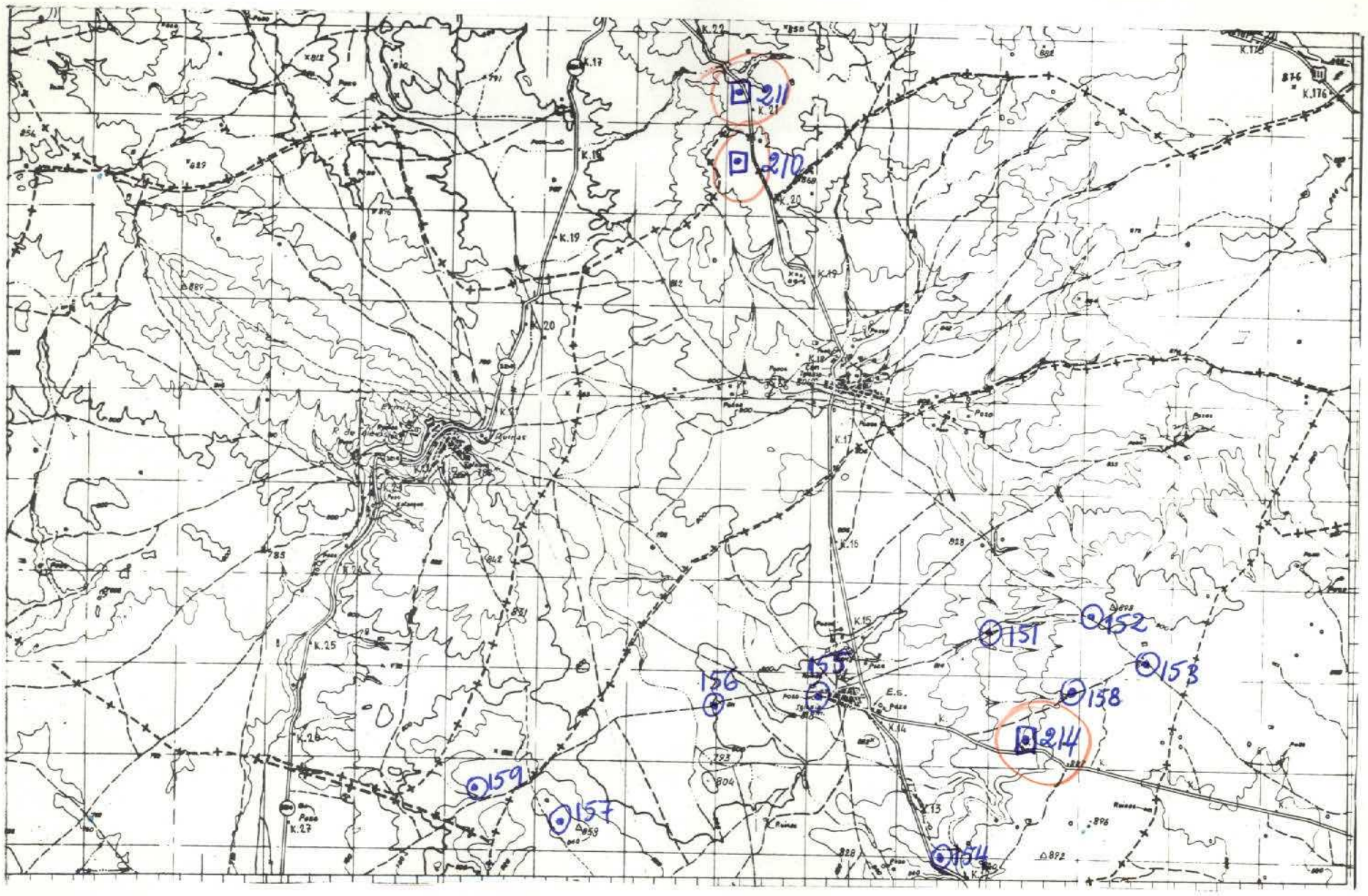

NUMERO DE LA HOJA 2327 CUADRANTE 4 | 1 / 3 | 2

STA. MARIA

33

DATOS A RELLENAR POR EL IGME								
Nº de la hoja 1:50.000				Cuadrante número	Nº del documento			
1	2	3	4	5	6	7	8	9
2	3	2	7	2	T	8	6	5

DATOS A RELLENAR POR EL CONSULTOR			
CONSULT		ESPECIAL QUE REALIZA LA ESTAC.	
10	11	12	13
G	T	R	N

DATOS A RELLENAR POR EL IGME											
Recibido						Ref. Control				Perforado	Verificado
71	72	73	74	75	76	77	78	79	80		
0	4	0	5	7	4						

DATOS A RELLENAR POR EL CONSULTOR

| CON NUMEROS | | | | | | | CON UNOS EN CASO AFIRMATIVO | | | | | | | | | | |

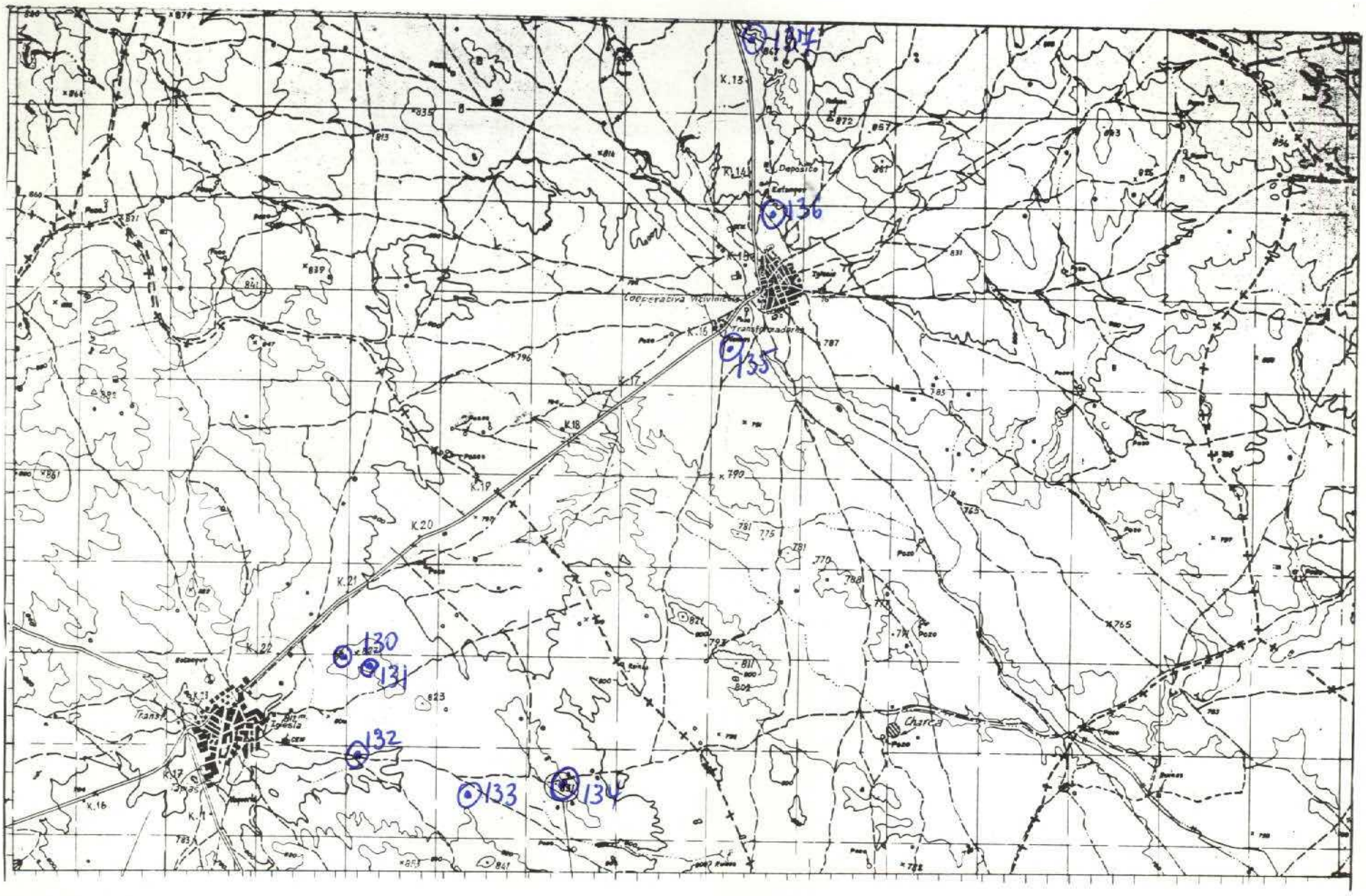

NUMERO DE LA HOJA 2327 CUADRANTE 4 | 1 / 2

STA. MARIA

33-A

DATOS A RELLENAR POR EL IGME								
Nº de la hoja 1:50.000				Cuadrante número	Nº del documento			
1	2	3	4	5	6	7	8	9
2	3	2	7	B	T	9	0	8

DATOS A RELLENAR POR EL CONSUL			
CONSULT		ESPECIAL QUE REQ	LA ESTAC
10	11	12	13
G	T	R	N

DATOS A RELLENAR POR EL IGME			
Recibido	Ref. Control	Perforado	Verificado
71 72 73 74 75 76	77 78 79 80		

DATOS A RELLENAR POR EL CONSULTOR

| CON NUMEROS | | | | | | | | | | CON UNOS EN CASO AFIRMATIVO | | | | | | | | | |

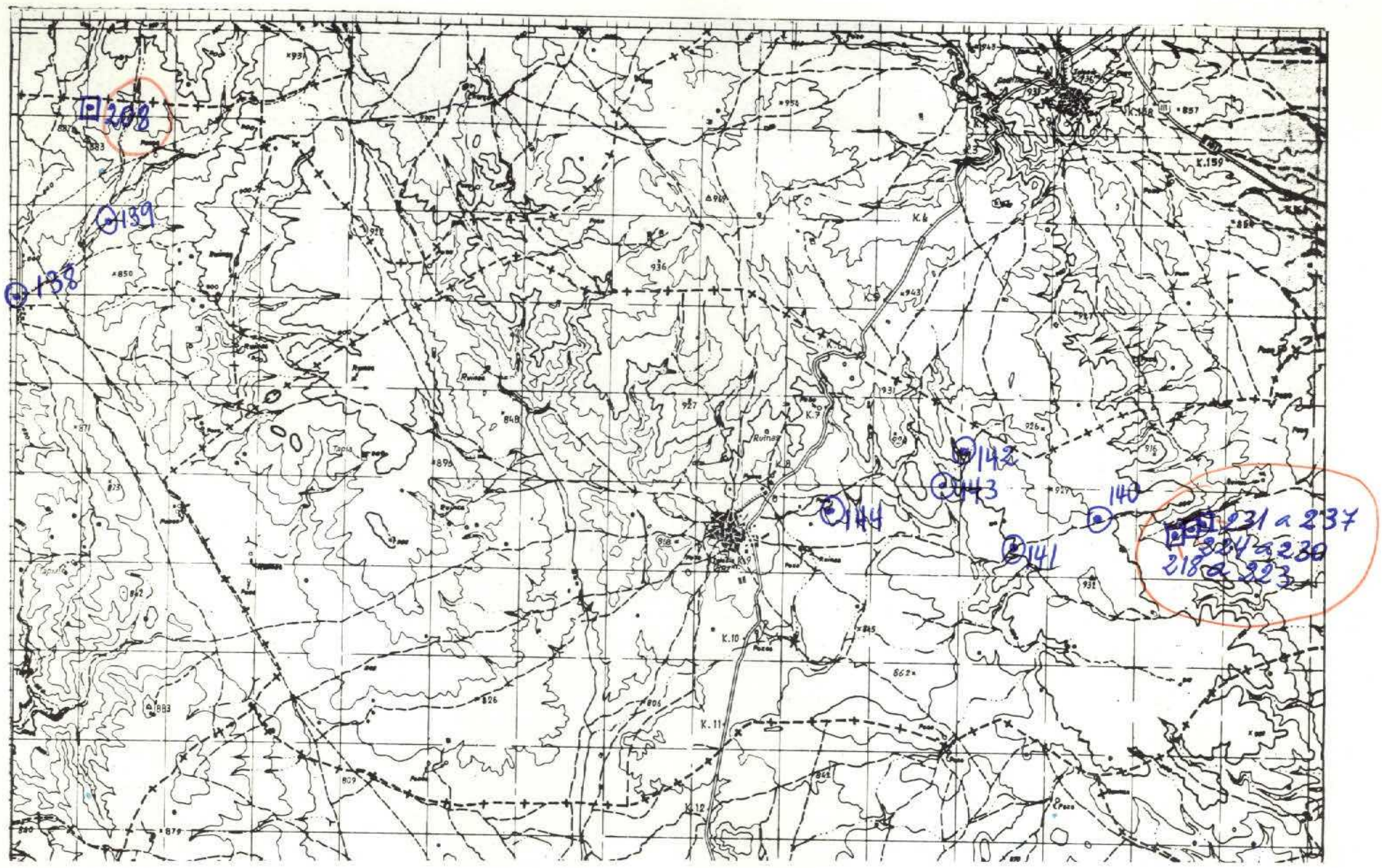

NUMERO DE LA HOJA 2327 CUADRANTE 1 2 3 4

STA MARIA

34

DATOS A RELLENAR POR EL IGME								
Nº de la hoja 1:50.000				Cuadrante número	Nº del documento			
1	2	3	4	5	6	7	8	9
2	3	2	7	4	T	9	5	4

DATOS A RELLE POR EL CONSUL	
CONSULT	ESPECIAL QUE REAL LA ESTAC
10 11	12 13
G T	R N

DATOS A RELLENAR POR EL IGME			
Recibido	Ref. Control	Perforado	Verificado
71 72 73 74 75 76	77 78 79 80		
0 4 0 5 7 4			

DATOS A RELLENAR POR EL CONSULTOR

| CON NUMEROS | | | | | | | | CON UNOS EN CASO AFIRMATIVO | | | | | | | |

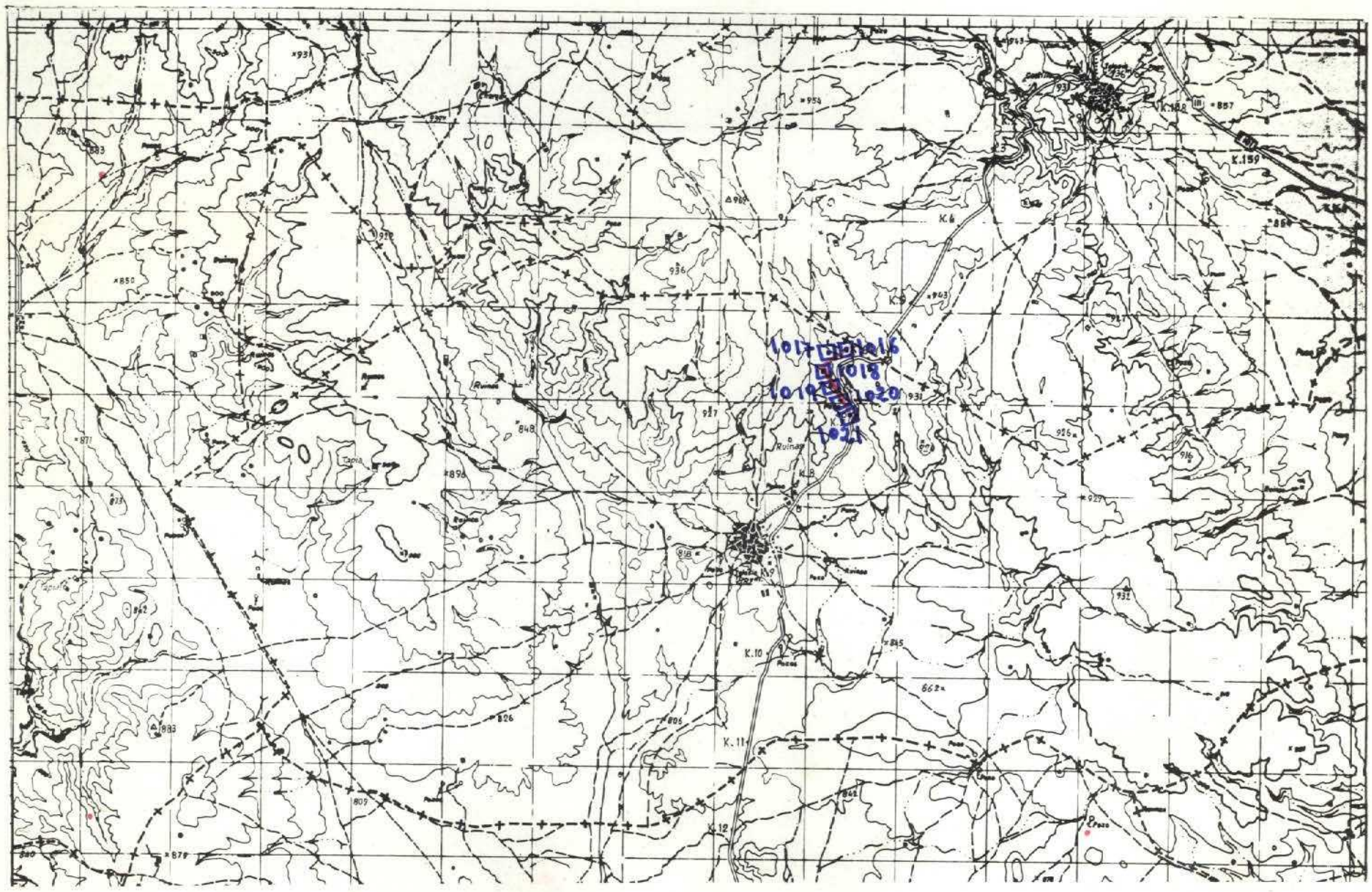

NUMERO DE LA HOJA 2327 CUADRANTE 1 2 3 4

6 STA MARIA DEL CAMPO RUS

50

DATOS A RELLENAR POR EL IGME								
Nº de la hoja 1:50.000				Cuadrante número	Nº del documento			
1	2	3	4	5	6	7	8	9
2	3	2	7	4	T	9	6	2

DATOS A RELLENAR POR EL CONSUL.			
CONSULT		ESPECIAL QUE REAL LA ESTAC.	
10	11	12	13
G	T	H	R

DATOS A RELLENAR POR EL IGME											
Recibido						Ref. Control				Perforado	Verificado
71	72	73	74	75	76	77	78	79	80		
0	5	0	6	7	4						

DATOS A RELLENAR POR EL CONSULTOR

| CON NUMEROS | | | | | | | | CON UNOS EN CASO AFIRMATIVO | | | | | | | | | | |

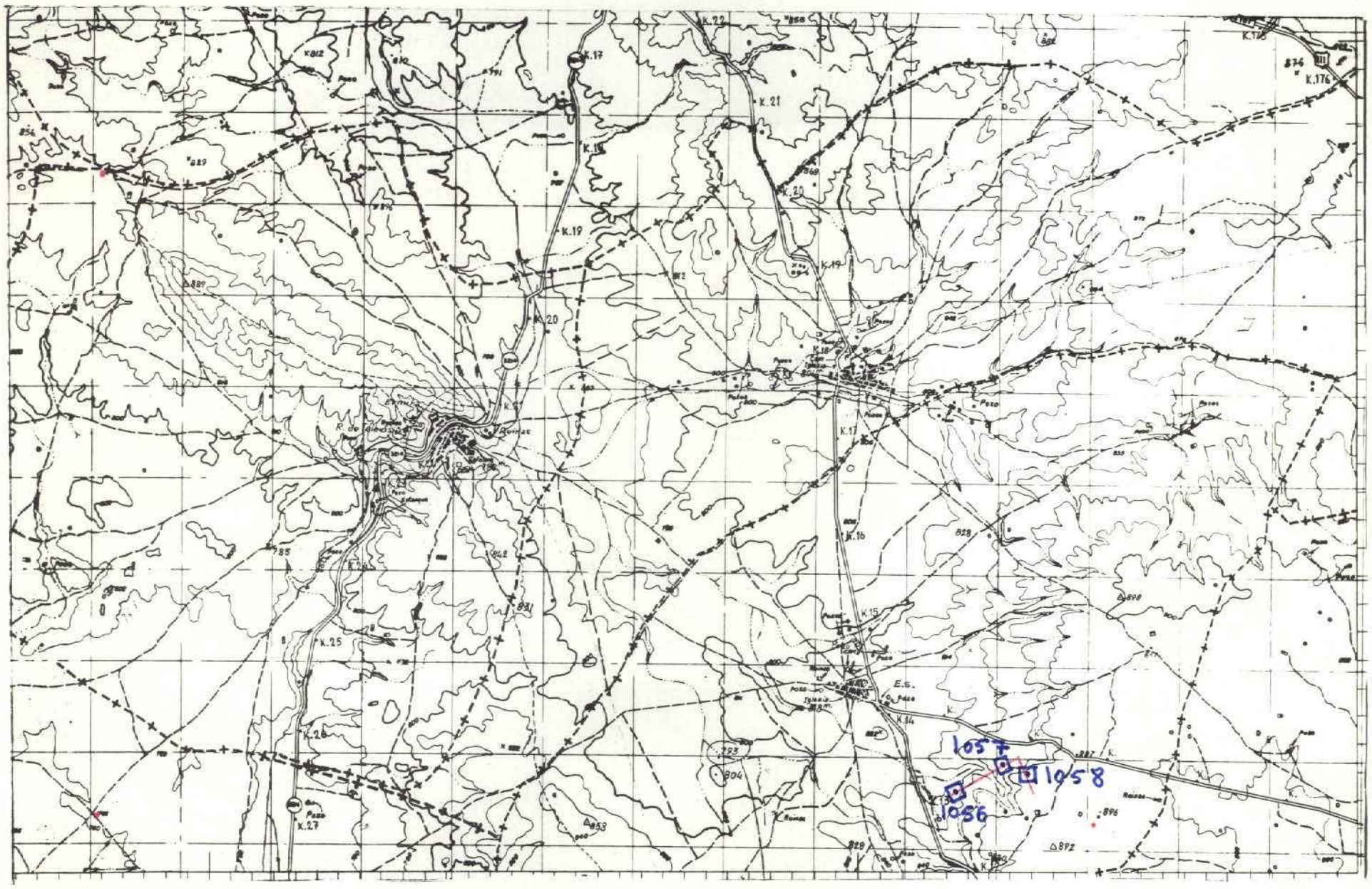

NUMERO DE LA HOJA 2328 CUADRANTE 4 | 1 / 3 | 2

STA MARIA DEL CAMPO RUS

3

51

| DATOS A RELLENAR POR EL IGME | | |

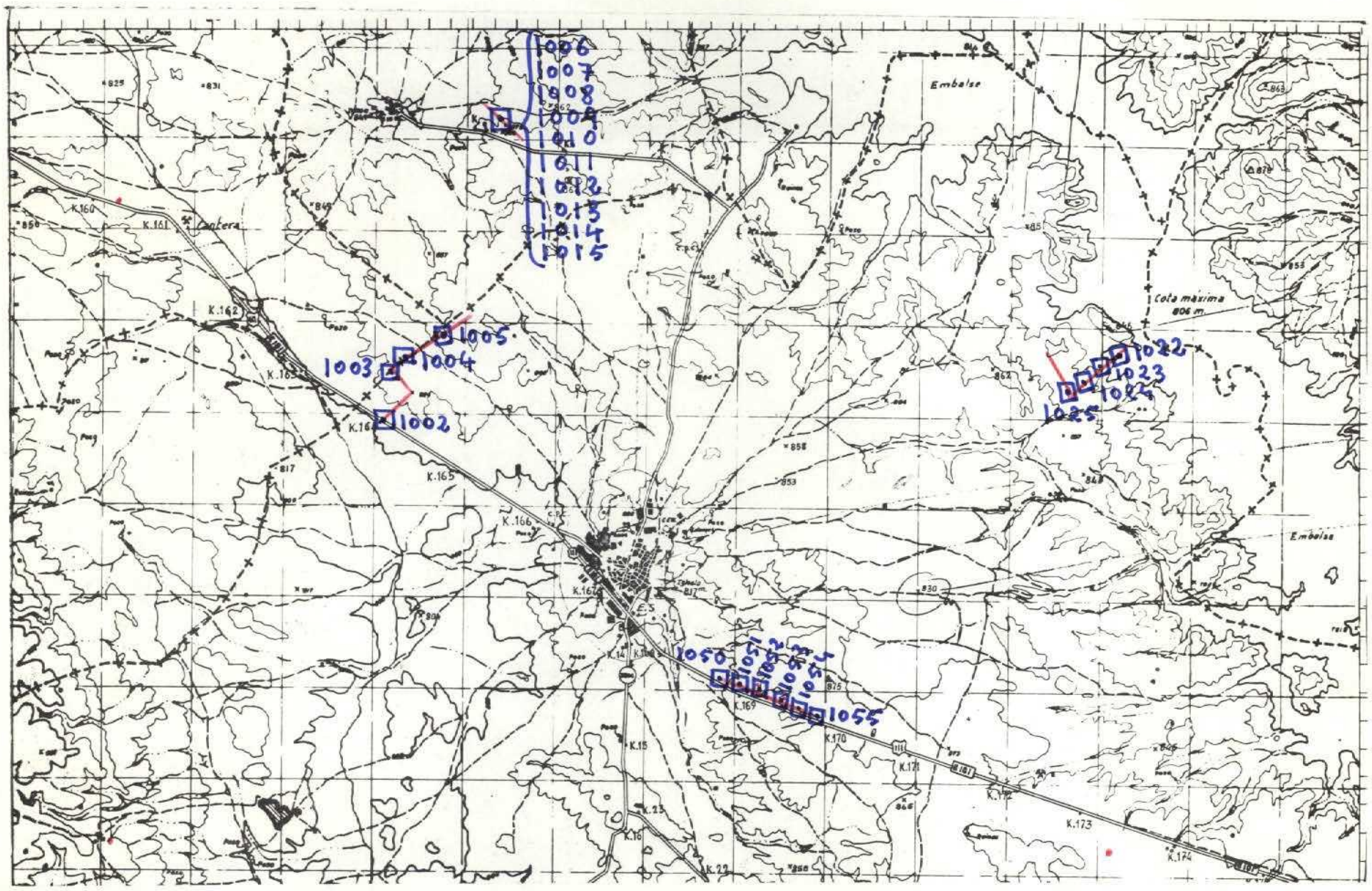

NUMERO DE LA HOJA 2327 CUADRANTE 4 / 3 2

24 STA MARIA DEL CAMPO RIOS 52

DATOS A RELLENAR POR EL IGME								
Nº de la hoja 1:50.000				Cuadrante numero	Nº del documento			
1	2	3	4	5	6	7	8	9
2	3	2	7	1	7	8	0	8

DATOS A RELLENAR POR EL CONSULT.			
CONSULT		ESPECIAL QUE REALIZA LA ESTAC.	
10	11	12	13
G	T	H	R

DATOS A RELLENAR POR EL IGME									
Recibido						Ref. Control				Perforado	Verificado
71	72	73	74	75	76	77	78	79	80		
0	5	0	6	7	4						

DATOS A RELLENAR POR EL CONSULTOR

| CON NUMEROS | | | | | | | | | | CON UNOS EN CASO AFIRMATIVO | | | | | | | | | |

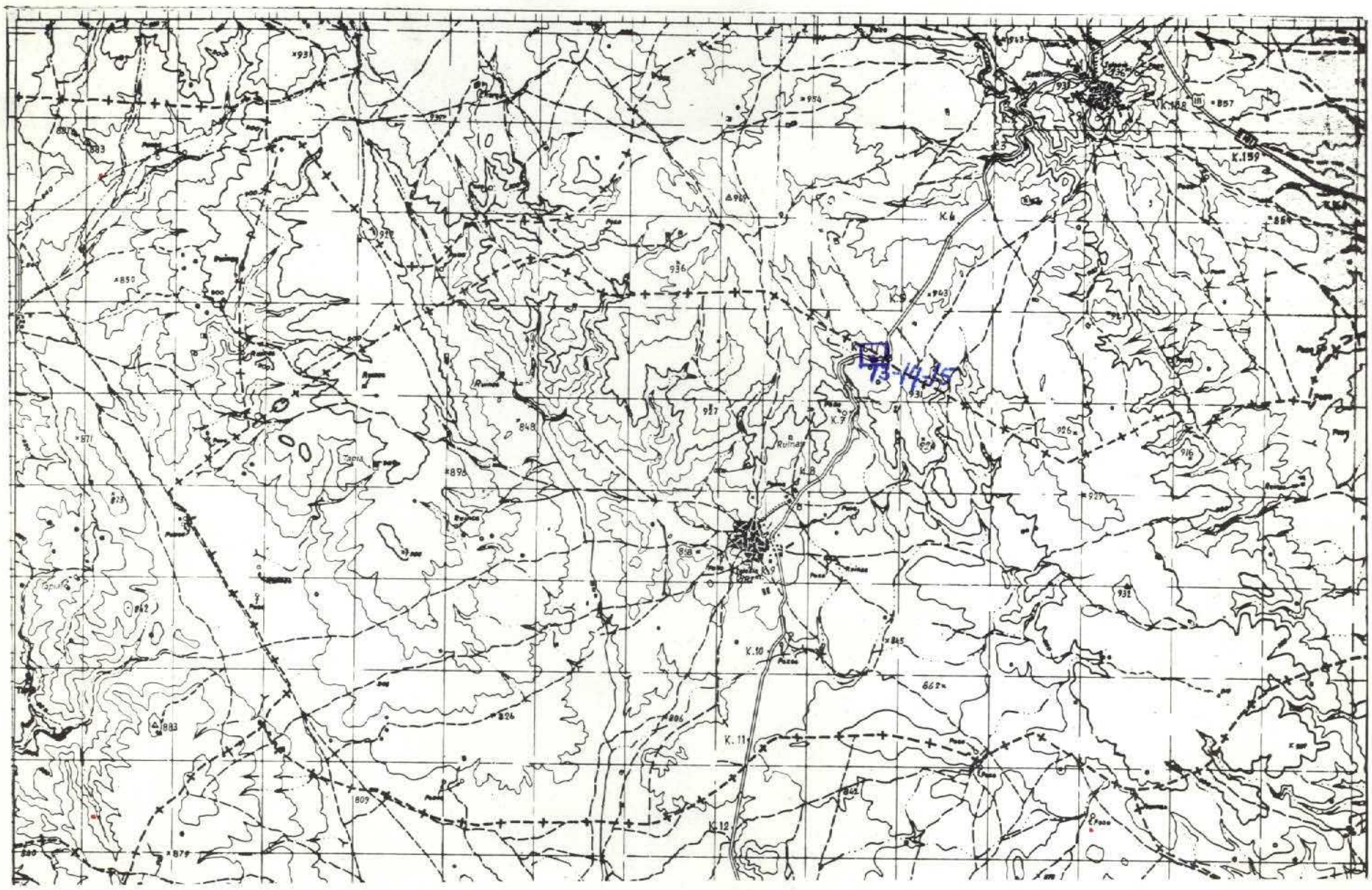

NUMERO DE LA HOJA 2327 CUADRANTE

4	1
3	2

68

DATOS A RELLENAR POR EL IGME								
Nº de la hoja 1:50.000				Cuadrante número	Nº del documento			
1	2	3	4	5	6	7	8	9
2	3	2	7	4	7	9	6	1

DATOS A RELLENAR POR EL CONSULTOR			
CONSULT		ESPECIAL QUE REALIZA LA ESTAC.	
10	11	12	13
G	T	R	N

DATOS A RELLENAR POR EL IGME															
Recibido						Ref. Control				Perforado				Verificado	
71	72	73	74	75	76	77	78	79	80						
2	7	0	6	7	4										

DATOS A RELLENAR POR EL CONSULTOR

CON NUMEROS — CON UNOS EN CASO AFIRMATIVO

NUMERO DE LA ESTACION				Fecha						MEDICION				MUESTRAS												PUNTOS DE INTERES SINGULAR								TIPO DE TERR.				
				DIA		MES		AÑO		Rumbo	Buzomi.	Croquis	Fotogra.	Petrol. y M.	Macrop.	Micropal.	Sedimen.	Rayos X	Espectro ópticos	C 14	Análisis químico térmico diferenc.	Microsom.	Otros análisis	Mineralog.	Tectóni.	Paleont.	Estratig.	Litológ.	Paleogeo.	Hidrogeo.	Económ.	Formación reciente	Plutóni.	Metamó.	Sedimen.	Volcanic.	Indifer.
14	15	16	17	18	19	20	21	22	23	24	25	26	27	28	29	30	31	32	33	34	35	36	37	38	39	40	41	42	43	44	45	46	47	48	49	50	51	52
		1	3														1																					
		1	4														1																					
		1	5														1																					

DATOS A RELLENAR POR EL CONSULTOR

CON NUMEROS — CON UNOS EN CASO AFIRMATIVO

NUMERO DE LA ESTACION				Fecha						MEDICION				MUESTRAS												PUNTOS DE INTERES SINGUL.								TIPO DE TERR.				
				DIA		MES		AÑO		Rumbo	Buzomi.	Croquis	Fotogra.	Petrol. y M.	Microp.	Micropal.	Sedimen.	Rayos X	Espectro ópticos	C 14	Análisis químico térmico diferenc.	Microsom.	Otros análisis	Mineralog.	Tectóni.	Paleont.	Estratig.	Litológ.	Paleog.	Hidrogeo.	Económ.	Formación reciente	Plutóni.	Metamó.	Sedimen.	Volcanic.	Indifer.
14	15	16	17	18	19	20	21	22	23	24	25	26	27	28	29	30	31	32	33	34	35	36	37	38	39	40	41	42	43	44	45	46	47	48	49	50	51	52

EL CONSULTOR — DEBERA MARCAR SOBRE EL MAPA: LAS ESTACIONES CON SU NUMERO DE REFERENCIA (EN AZUL) Y LOS CORTES REALIZADOS SOBRE EL TERRENO (EN ROJO).

PARA UN CONTROL CORRECTO DE LA MARCHA DEL TRABAJO DE CAMPO EL CONSULTOR DEBERA ENVIAR ENTRE LOS DIAS 1 al 7 y 15 al 22 DE CADA MES ESTAS HOJAS AL INSTITUTO GEOLOGICO Y MINERO DE ESPAÑA. DIVISION DE GEOLOGIA. C/ RIOS ROSAS, 23 — MADRID - 3.

EQUIPO DE RECEPCION DEL IGME

EL CONSULTOR

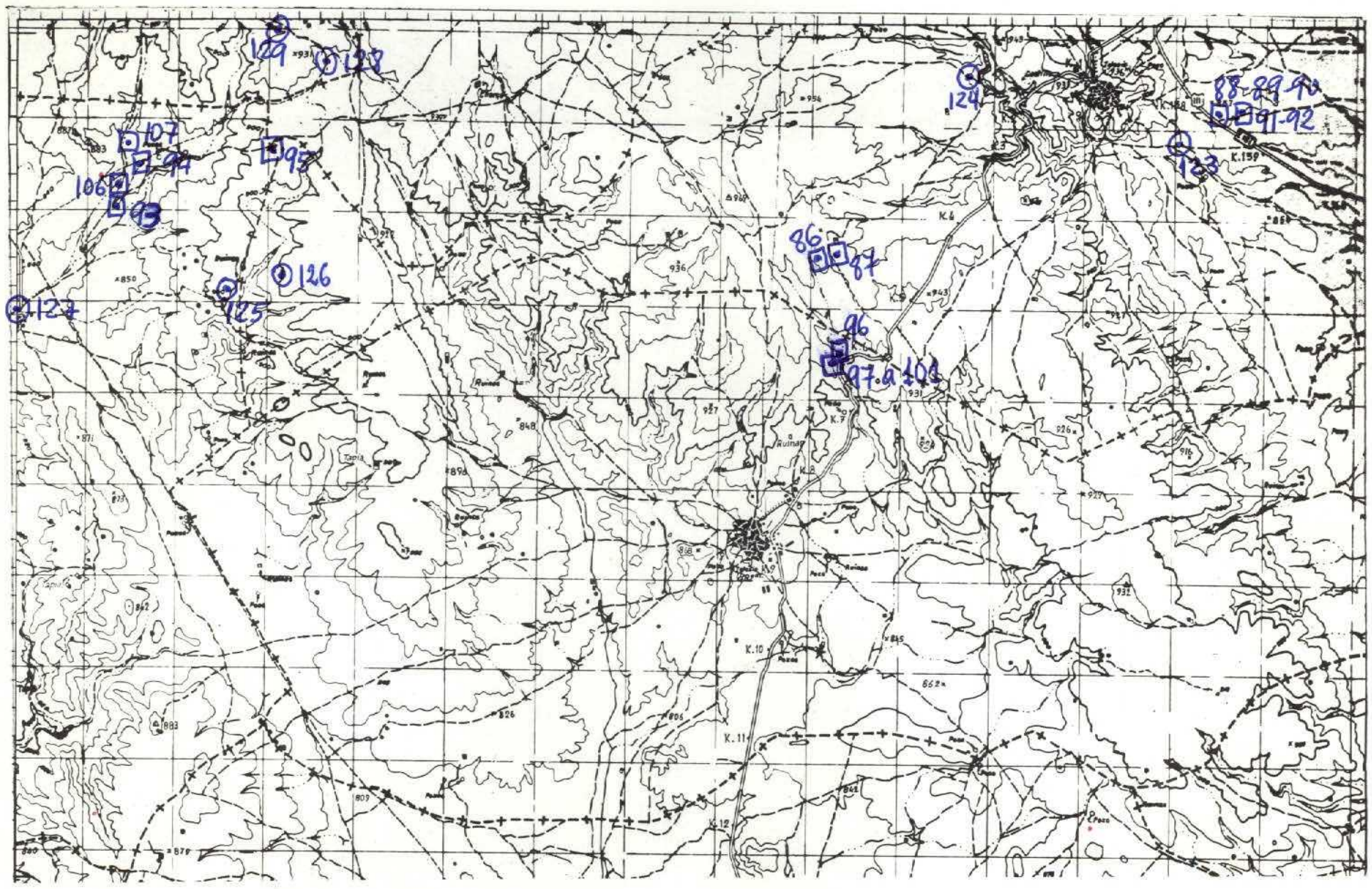

NUMERO DE LA HOJA 2327 CUADRANTE 1 2 3 2

STA Mª CAMPO ROS

73

DATOS A RELLENAR POR EL IGME								
Nº de la hoja 1:50.000				Cuadrante número	Nº del documento			
1	2	3	4	5	6	7	8	9
2	3	2	7	4	T	9	5	9

DATOS A RELLENAR POR EL CONSULT			
CONSULT		ESPECIAL	QUE REAL
10	11	12	13
G	T	R	N

DATOS A RELLENAR POR EL IGME										
Recibido						Ref. Control				Perforado	Verificado
71	72	73	74	75	76	77	78	79	80		
4	0	0	9	7	4						

DATOS A RELLENAR POR EL CONSULTOR

CON NUMEROS: NUMERO DE LA ESTACION (4-7); Fecha DIA (18-19), MES (20-21), AÑO (22-23)

CON UNOS EN CASO AFIRMATIVO: MEDICION (Rumbo 24, Buzamie. 25, Croquis 26, Fotogra. 27); MUESTRAS (Petrol. y M. 28, Macrop. 29, Micropal. 30, Sedimen. 31, Rayos X 32, Espectro. emisión 33, C 14 34, Análisis químico elemento 35, Análisis térmico diferencial 36, Microsc. 37, Otros análisis 38); PUNTOS DE INTERES SINGULAR (Minerals. 39, Tectón. 40, Poleont. 41, Estratig. 42, Litologi. 43, Paleog. 44, Hidroge. 45, Económ. 46, Formac. reciente 47); TIPO DE TERR. (Plutón. 48, Metamó. 49, Sedime. 50, Volcani. 51, Indifer. 52)

Numero de la estacion	Fecha (DIA MES AÑO)	Petrol. y M. (28)	Macrop. (29)	Micropal. (30)	Sedimen. (31)	Sedimen. (50)
86	07 02 74	1				1
87	" "	1				1
88	08 02 74	1				1
89	" "	1				1
90	" "	1				1
91	" "		1			1
92	" "	1				1
93	09 02 74	1				1
94	" "	1				1
95	" "	1				1
96	11 02 74		1			1
97	" "	1				1
98	" "	1				1
99	" "	1				1
100	" "	1				1
101	" "	1				1
106	12 02 74	1				1
107	12 02 74	1				1

DATOS A RELLENAR POR EL CONSULTOR

CON NUMEROS: NUMERO DE LA ESTACION (14-17); Fecha DIA (18-19), MES (20-21), AÑO (22-23)

CON UNOS EN CASO AFIRMATIVO: MEDICION (Rumbo 24, Buzamie. 25, Croquis 26, Fotogra. 27); MUESTRAS (Petrol. y M. 28, Macrop. 29, Micropal. 30, Sedimen. 31, Rayos X 32, Espectro. emisión 33, C 14 34, Análisis químico elemento 35, Análisis térmico diferencial 36, Microsc. 37, Otros análisis 38); PUNTOS DE INTERES SINGUL. (Minerals. 39, Tectón. 40, Poleont. 41, Estratig. 42, Litologi. 43, Paleog. 44, Hidroge. 45, Económ. 46, Formac. reciente 47); TIPO DE TERR. (Plutón. 48, Metamó. 49, Sedime. 50, Volcani. 51, Indifer. 52)

EL CONSULTOR.— DEBERA MARCAR SOBRE EL MAPA: LAS ESTACIONES CON SU NUMERO DE REFERENCIA (EN AZUL) Y LOS CORTES REALIZADOS SOBRE EL TERRENO (EN ROJO).
PARA UN CONTROL CORRECTO DE LA MARCHA DEL TRABAJO DE CAMPO EL CONSULTOR DEBERA ENVIAR ENTRE LOS DIAS 1 al 7 y 15 al 22 DE CADA MES ESTAS HOJAS AL INSTITUTO GEOLOGICO Y MINERO DE ESPAÑA. DIVISION DE GEOLOGIA. C/ RIOS ROSAS, 23 – MADRID - 3.

EQUIPO DE RECEPCION DEL IGME: Y. Alarez

EL CONSULTOR: José Abril

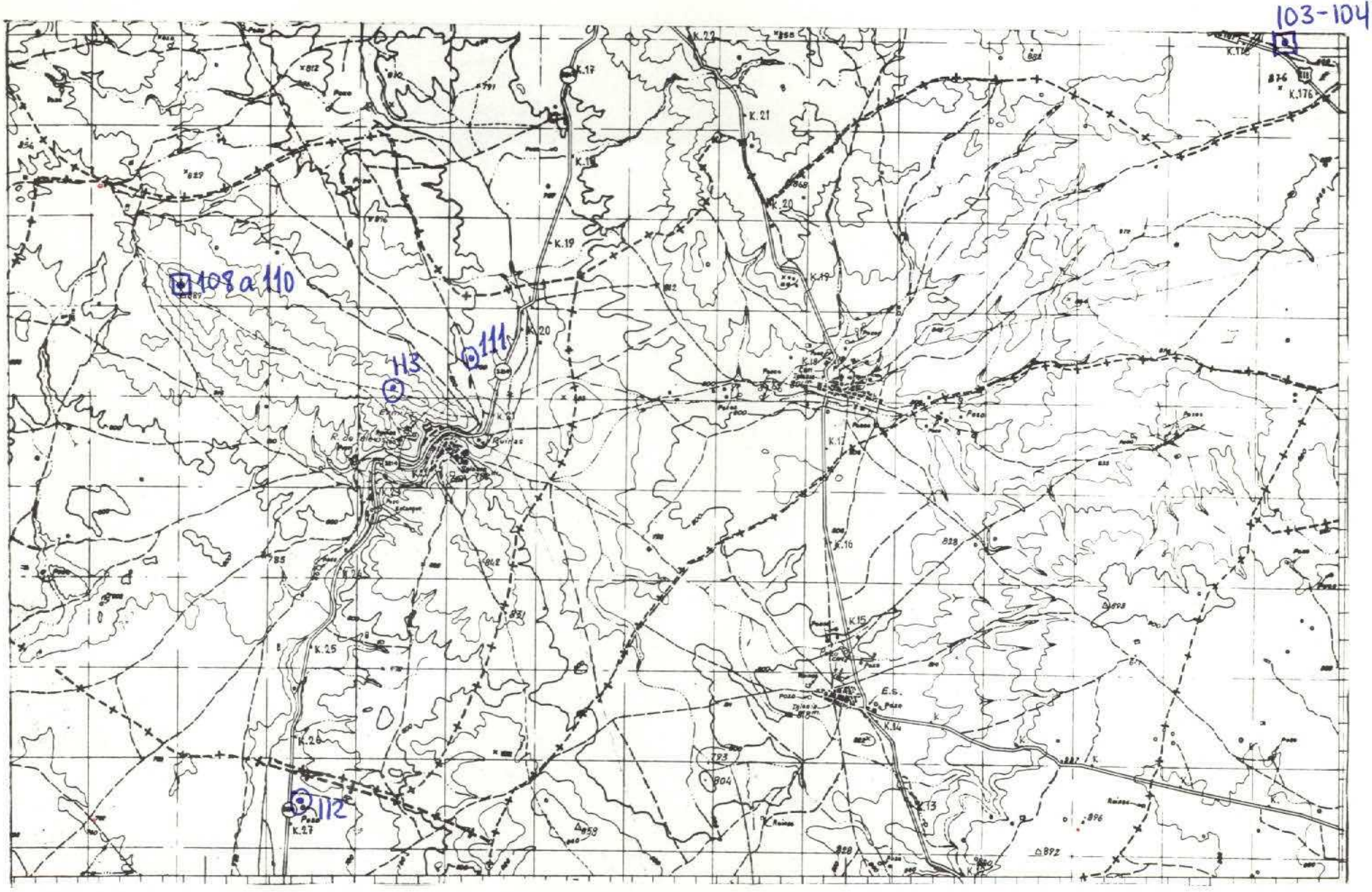

NUMERO DE LA HOJA 232 R CUADRANTE

4	1
3	2

STA Mª CAMPO ROS

74

| DATOS A RELLENAR POR EL IGME | | |

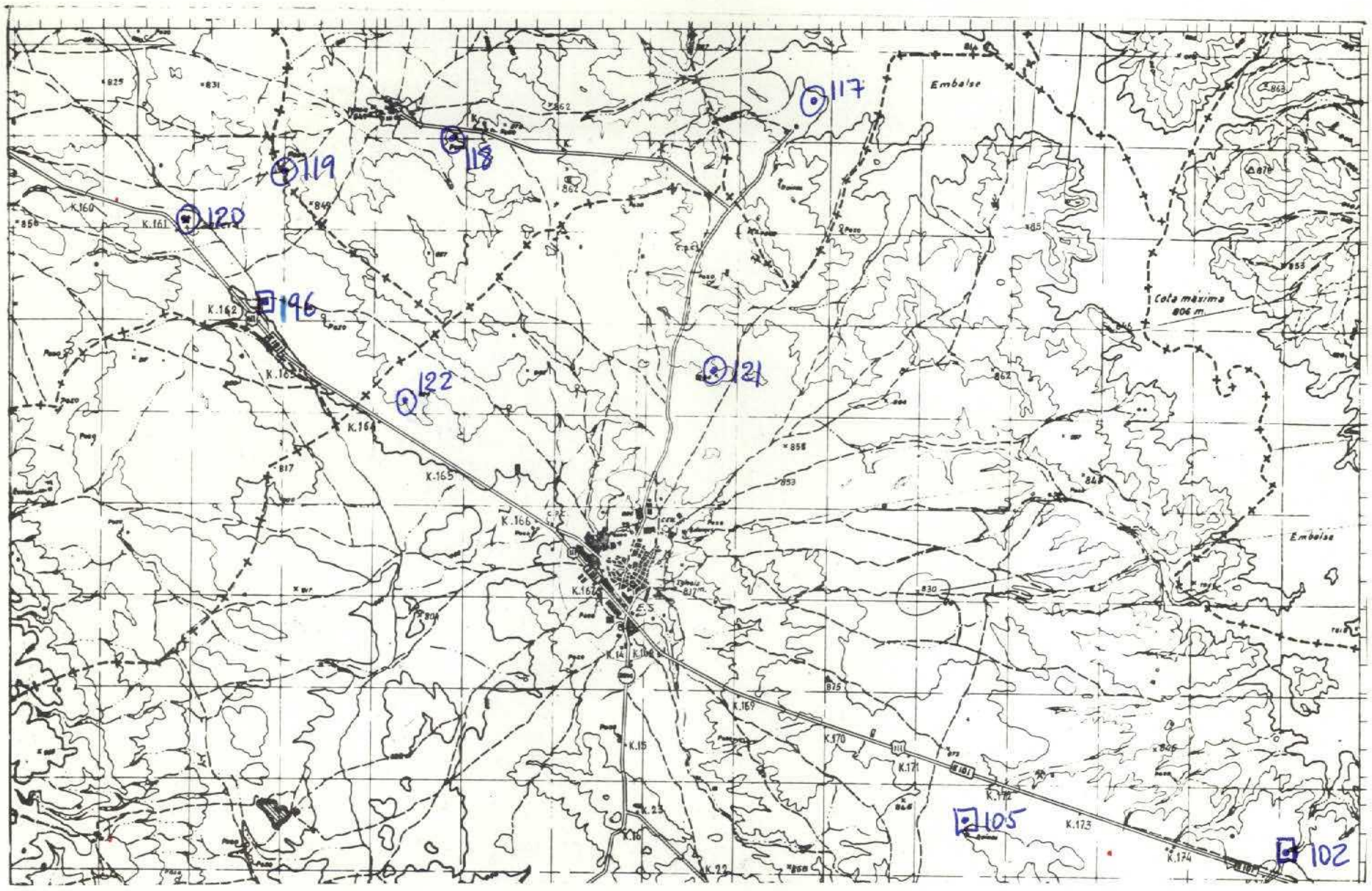

NUMERO DE LA HOJA 2327 CUADRANTE 4 / 3 2

STA. Mª CAMPO RUS

DATOS A RELLENAR POR EL IGME									DATOS A RELLENAR POR EL CONSUL				DATOS A RELLENAR POR EL IGME																
Nº de la hoja 1:50.000				Cuadrante número	Nº del documento				CONSULT		ESPECIAL	QUE REAL	Recibido						Ref. Control				Perforado				Verificado		
1	2	3	4	5	6	7	8	9	10	11	12	13	71	72	73	74	75	76	77	78	79	80							
2	3	2	7	1	T	8	1	1	G	T	R	N	9	0	0	9	7	4											

DATOS A RELLENAR POR EL CONSULTOR

| CON NUMEROS | | | | | | | | | | | | | | | |

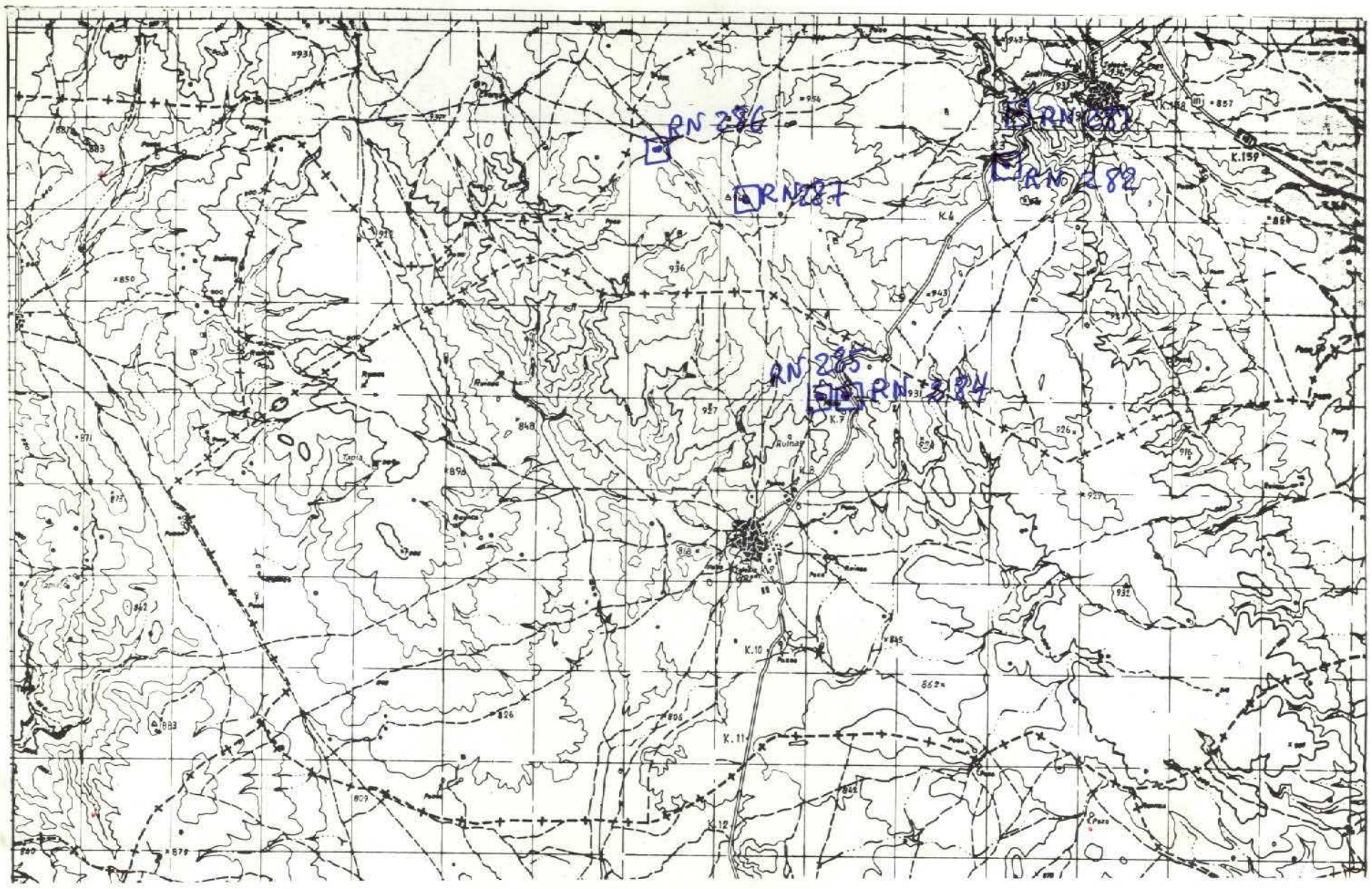

NUMERO DE LA HOJA 2327 CUADRANTE 1 2 3 2

STA M. DEL CAMPO RUS

76

DATOS A RELLENAR POR EL IGME								
Nº de la hoja 1:50.000				Cuadrante número	Nº del documento			
1	2	3	4	5	6	7	8	9
2	3	2	7	4	T	9	6	0

DATOS A RELLENAR POR EL CONSULTOR			
CONSULT		ESPECIAL QUE REALIZA LA ESTAC	
10	11	12	13
G	T	R	N

DATOS A RELLENAR POR EL IGME									
Recibido						Ref. Control			Perforado	Verificado
71	72	73	74	75	76	77	78	79	80
	1	0	0	9	7	4				

DATOS A RELLENAR POR EL CONSULTOR

| CON NUMEROS | | | | | | | | | CON UNOS EN CASO AFIRMATIVO | | | | | | | | |

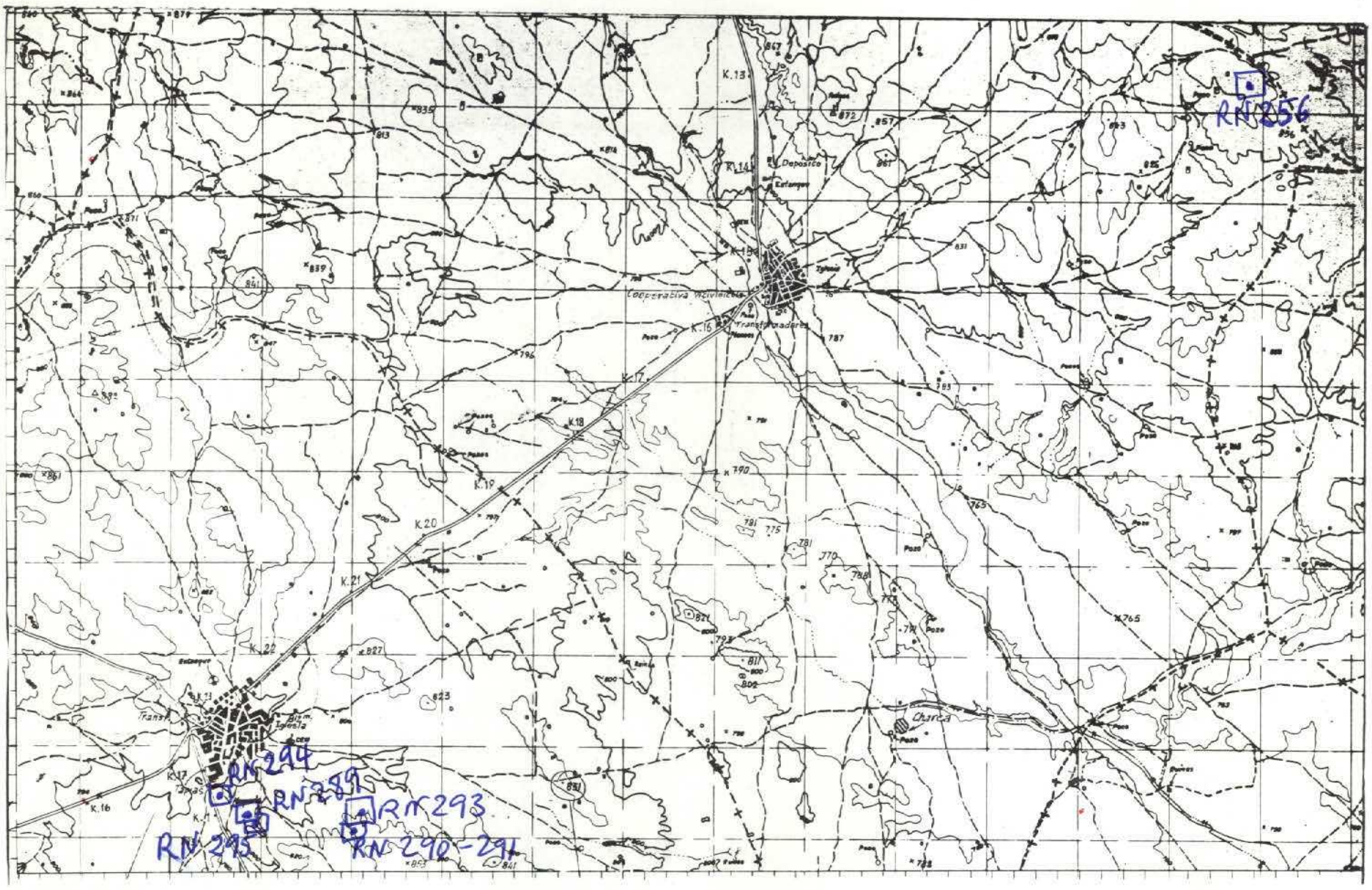

NUMERO DE LA HOJA 327 CUADRANTE 4 | 1 / 2

STA MARIA DEL CAMPO RUS

77

DATOS A RELLENAR POR EL IGME								
Nº de la hoja 1:50.000				Cuadrante número	Nº del documento			
1	2	3	4	5	6	7	8	9
2	3	2	7	3	T	9	1	7

DATOS A RELLENAR POR EL CONSULT.			
CONSULT		ESPECIAL QUE REALIZA LA ESTAC.	
10	11	12	13
G	T	R	N

DATOS A RELLENAR POR EL IGME										
Recibido						Ref. Control				Perforado	Verificado
71	72	73	74	75	76	77	78	79	80		
4	0	0	9	7	4						

DATOS A RELLENAR POR EL CONSULTOR

CON NUMEROS: NUMERO DE LA ESTACION (14–17); Fecha: DIA (18–19), MES (20–21), AÑO (22–23)

CON UNOS EN CASO AFIRMATIVO: MEDICION (24–27): Rumbo, Buzamiento, Croquis, Fotografía; MUESTRAS (28–38): Petrol. y M., Macrop., Microp., Sedimen., Rayos X, Espectro infrarrojo, C 14, Análisis químico diferente, Microscop., Otras análisis; PUNTOS DE INTERES SINGULAR (39–47): Mineralog., Tectón., Paleont., Estratig., Litológ., Paleogeo., Hidrogeo., Económ., Formación reciente; TIPO DE TERR. (48–52): Plutón., Metamó., Sedime., Volcanic., Indifere.

NUMERO DE LA ESTACION	Fecha DIA	Fecha MES	Fecha AÑO	Rumbo	Buzamiento	Croquis	Fotografía	Petrol. y M.	Macrop.	Microp.	Sedimen.	Rayos X	Espectro infrarrojo	C 14	Análisis químico diferente	Microscop.	Otras análisis	Mineralog.	Tectón.	Paleont.	Estratig.	Litológ.	Paleogeo.	Hidrogeo.	Económ.	Formación reciente	Plutón.	Metamó.	Sedime.	Volcanic.	Indifere.
256											1																		1		
289											1																		1		
290									1																				1		
291									1																				1		
293									1																				1		
294										1																			1		
295											1																		1		

DATOS A RELLENAR POR EL CONSULTOR

CON NUMEROS: NUMERO DE LA ESTACION (14–17); Fecha: DIA (18–19), MES (20–21), AÑO (22–23)

CON UNOS EN CASO AFIRMATIVO: MEDICION (24–27): Rumbo, Buzamiento, Croquis, Fotografía; MUESTRAS (28–38): Petrol. y M., Macrop., Microp., Sedimen., Rayos X, Espectro infrarrojo, C 14, Análisis químico diferente, Microscop., Otras análisis; PUNTOS DE INTERES SINGUL. (39–47): Mineralog., Tectón., Paleont., Estratig., Litológ., Paleog., Hidrogeo., Económ., Formación reciente; TIPO DE TERR. (48–52): Plutón., Metamó., Sedime., Volcanic., Indifere.

NUMERO DE LA ESTACION	Fecha DIA	Fecha MES	Fecha AÑO	Rumbo	Buzamiento	Croquis	Fotografía	Petrol. y M.	Macrop.	Microp.	Sedimen.	Rayos X	Espectro infrarrojo	C 14	Análisis químico diferente	Microscop.	Otras análisis	Mineralog.	Tectón.	Paleont.	Estratig.	Litológ.	Paleog.	Hidrogeo.	Económ.	Formación reciente	Plutón.	Metamó.	Sedime.	Volcanic.	Indifere.

EL CONSULTOR – DEBERA MARCAR SOBRE EL MAPA, LAS ESTACIONES CON SU NUMERO DE REFERENCIA (EN AZUL) Y LOS CORTES REALIZADOS SOBRE EL TERRENO (EN ROJO).
PARA UN CONTROL CORRECTO DE LA MARCHA DEL TRABAJO DE CAMPO EL CONSULTOR DEBERA ENVIAR ENTRE LOS DIAS 1 al 7 y 16 al 22 DE CADA MES ESTAS HOJAS AL INSTITUTO GEOLOGICO Y MINERO DE ESPAÑA. DIVISION DE GEOLOGIA. C/ RIOS ROSAS, 23 – MADRID - 3.

EQUIPO DE RECEPCION DEL IGME

EL CONSULTOR

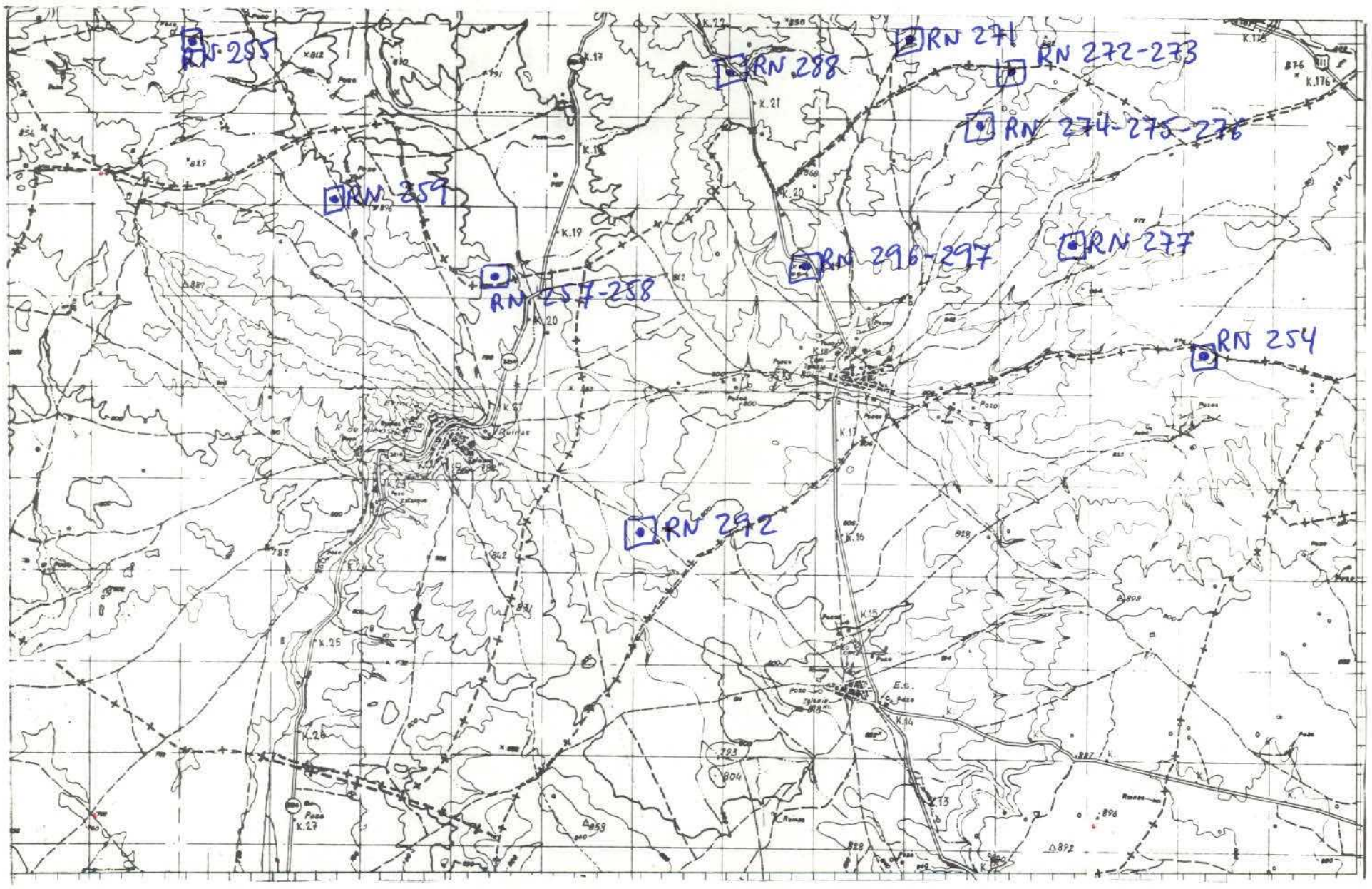

NUMERO DE LA HOJA 232 CUADRANTE

4	1
3	2

STA MARIA DEL CAMPO RUS

16

78

DATOS A RELLENAR POR EL IGME								
Nº de la hoja 1:50.000				Cuadrante número	Nº del documento			
1	2	3	4	5	6	7	8	9
2	3	2	2	R	T	8	5	1

DATOS A RELLENAR POR EL CONSULTOR			
CONSULT		ESPECIAL QUE REALIZA LA ESTAC.	
10	11	12	13
G	T	R	N

DATOS A RELLENAR POR EL IGME											
Recibido						Ref. Control				Perforado	Verificado
71	72	73	74	75	76	77	78	79	80		
1	0	0	9	7	4						

DATOS A RELLENAR POR EL CONSULTOR

CON NUMEROS — CON UNOS EN CASO AFIRMATIVO

NUMERO DE LA ESTACION (14–17)	Fecha DIA (18–19)	Fecha MES (20–21)	Fecha AÑO (22–23)	MEDICION Rumbo (24)	Buzamiento (25)	Croquis (26)	Fotogra (27)	MUESTRAS Petro L y M (28)	Macrop. (29)	Micropal. (30)	Sedimen. (31)	Rayos X (32)	Espectro masas (33)	C 14 (34)	Análisis químico (35)	Térmico diferencial (36)	Microsond. (37)	Otros análisis (38)	PUNTOS DE INTERES SINGULAR Mineralo. (39)	Tectónl. (40)	Paleont. (41)	Estratig. (42)	Litologia (43)	Paleogeo. (44)	Hidrogeo. (45)	Económ. (46)	Formas recientes (47)	TIPO DE TERR. Plutónl. (48)	Metamórf. (49)	Sedimen. (50)	Volcanic. (51)	Indifer. (52)
254										1																				1		
255											1																			1		
257									1																					1		
258											1																			1		
259									1																					1		
271									1																					1		
272										1																				1		
273															1															1		
274											1																			1		
275										1																				1		
276												1																		1		
277									1																					1		
288												1																		1		
292											1																			1		
296												1																		1		
297										1																				1		

DATOS A RELLENAR POR EL CONSULTOR

CON NUMEROS — CON UNOS EN CASO AFIRMATIVO

NUMERO DE LA ESTACION (14–17)	Fecha DIA (18–19)	Fecha MES (20–21)	Fecha AÑO (22–23)	MEDICION Rumbo (24)	Buzamiento (25)	Croquis (26)	Fotogra (27)	MUESTRAS Petro L y M (28)	Macrop. (29)	Micropal. (30)	Sedimen. (31)	Rayos X (32)	Espectro masas (33)	C 14 (34)	Análisis químico (35)	Térmico diferencial (36)	Microsond. (37)	Otros análisis (38)	PUNTOS DE INTERES SINGUL. Mineralo. (39)	Tectónl. (40)	Paleont. (41)	Estratig. (42)	Litologia (43)	Paleogeo. (44)	Hidrogeo. (45)	Económ. (46)	Formas recientes (47)	TIPO DE TERR. Plutónl. (48)	Metamórf. (49)	Sedimen. (50)	Volcanic. (51)	Indifer. (52)

EL CONSULTOR:— DEBERA MARCAR SOBRE EL MAPA LAS ESTACIONES CON SU NUMERO DE REFERENCIA (EN AZUL) Y LOS CORTES REALIZADOS SOBRE EL TERRENO (EN ROJO).
PARA UN CONTROL CORRECTO DE LA MARCHA DEL TRABAJO DE CAMPO EL CONSULTOR DEBERA ENVIAR ENTRE LOS DIAS 1 al 7 y 15 al 22 DE CADA MES ESTAS HOJAS AL INSTITUTO GEOLOGICO Y MINERO DE ESPAÑA. DIVISION DE GEOLOGIA. C/ RIOS ROSAS, 23 — MADRID - 3

EQUIPO DE RECEPCION DEL IGME

EL CONSULTOR

José Abril

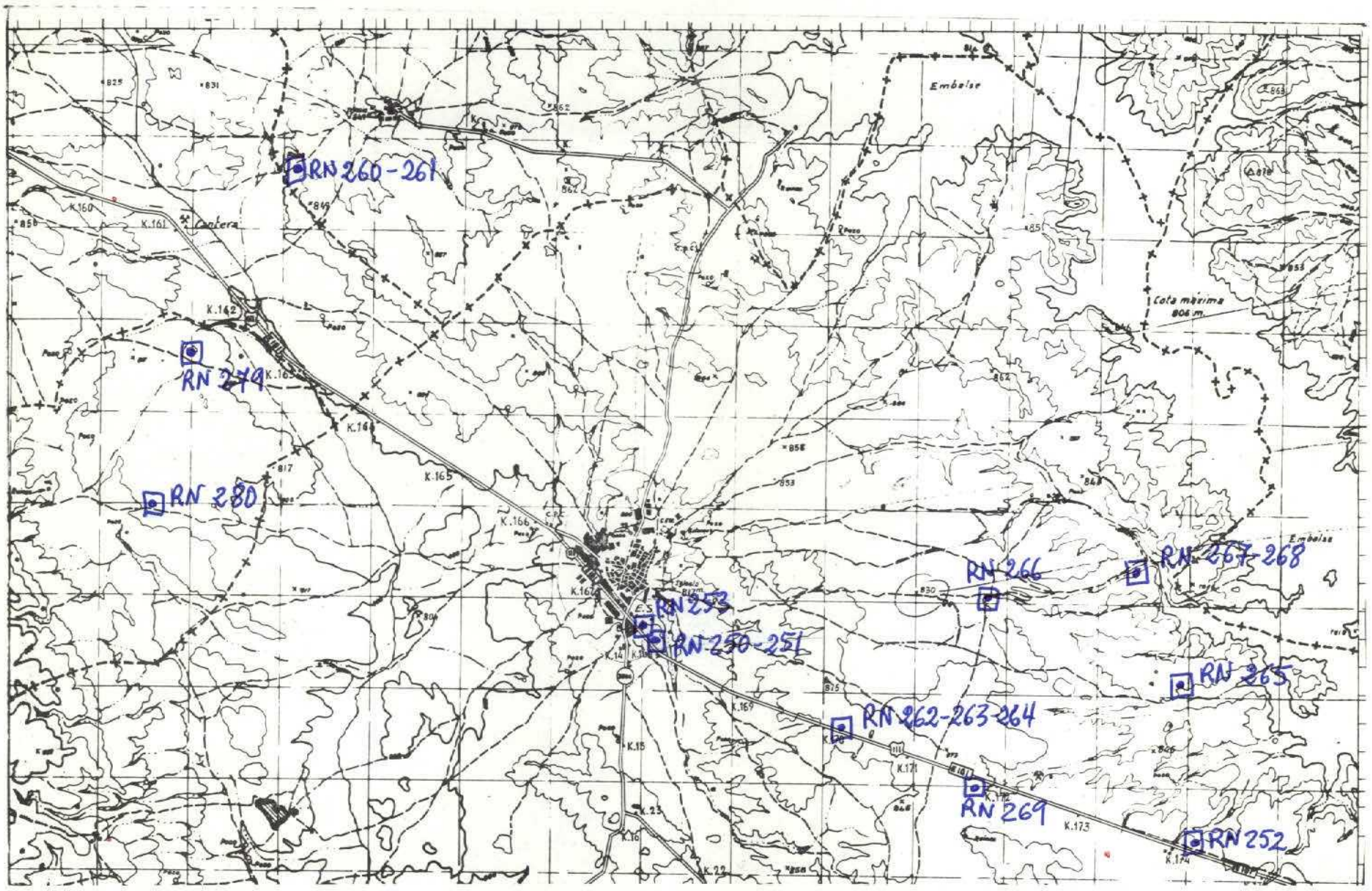

NUMERO DE LA HOJA 2327 CUADRANTE

4	
3	2

16 STA MARIA DEL CAMPO RUS

79

DATOS A RELLENAR POR EL IGME									DATOS A RELLENAR POR EL CONSUL				DATOS A RELLENAR POR EL IGME										
Nº de la hoja 1:50.000				Cuadrante número	Nº del documento				CONSULT		ESPECIAL QUE REAL LA ESTAC		Recibido				Ref. Control				Perforado		Verificado
1	2	3	4	5	6	7	8	9	10	11	12	13	71	72	73	74	75	76	77	78	79	80	
2	3	2	7	1	T	8	1	6	G	T	R	N	0	0	9	7	4						

DATOS A RELLENAR POR EL CONSULTOR

CON NUMEROS									CON UNOS EN CASO AFIRMATIVO																																							
NUMERO DE LA ESTACION				Fecha					MEDICION				MUESTRAS											PUNTOS DE INTERES SINGUL									TIPO DE TERR												
				DIA		MES		AÑO	Rumbo	Buzamiento	Croquis	Fotogra.	Petro L y M	Microp.	Micropal.	Sedimen.	Rayos X	Espectro masas	C 14	Análisis químico	Térmico diferenc.	Microsond.	Otros análisis	Mineralo.	Tectón.	Paleont.	Estratig.	Litologia	Paleogeo.	Hidroge.	Económ.	Formaciones recientes	Plutónic.	Metamór.	Sedimen.	Volcanic.	Indifer.
14	15	16	17	18	19	20	21	22	23	24	25	26	27	28	29	30	31	32	33	34	35	36	37	38	39	40	41	42	43	44	45	46	47	48	49	50	51	52									
2	5	0														1																				1											
2	5	1														1																				1											
2	5	2														1																				1											
2	5	3														1																				1											
2	6	0														1																				1											
2	6	1																1																		1											
2	6	2														1																				1											
2	6	3																1																		1											
2	6	4															1																			1											
2	6	5															1																			1											
2	6	6															1																			1											
2	6	7														1																				1											
2	6	8																1																		1											
2	6	9																1																		1											
2	7	9																1																		1											
2	8	0															1																			1											

DATOS A RELLENAR POR EL CONSULTOR

CON NUMEROS									CON UNOS EN CASO AFIRMATIVO																																							
NUMERO DE LA ESTACION				Fecha					MEDICION				MUESTRAS											PUNTOS DE INTERES SINGUL									TIPO DE TERR												
				DIA		MES		AÑO	Rumbo	Buzamiento	Croquis	Fotogra.	Petro L y M	Microp.	Micropal.	Sedimen.	Rayos X	Espectro masas	C 14	Análisis químico	Térmico diferenc.	Microsond.	Otros análisis	Mineralo.	Tectón.	Paleont.	Estratig.	Litologia	Paleogeo.	Hidroge.	Económ.	Formaciones recientes	Plutónic.	Metamór.	Sedimen.	Volcanic.	Indifer.
14	15	16	17	18	19	20	21	22	23	24	25	26	27	28	29	30	31	32	33	34	35	36	37	38	39	40	41	42	43	44	45	46	47	48	49	50	51	52										

EL CONSULTOR.– DEBERA MARCAR SOBRE EL MAPA LAS ESTACIONES CON SU NUMERO DE REFERENCIA (EN AZUL) Y LOS CORTES REALIZADOS SOBRE EL TERRENO (EN ROJO).
PARA UN CONTROL CORRECTO DE LA MARCHA DEL TRABAJO DE CAMPO EL CONSULTOR DEBERA ENVIAR ENTRE LOS DIAS 1 al 7 y 15 al 22 DE CADA MES ESTAS HOJAS AL INSTITUTO GEOLOGICO Y MINERO DE ESPAÑA, DIVISION DE GEOLOGIA C/ RIOS ROSAS, 23 – MADRID - 3.

EQUIPO DE RECEPCION DEL IGME

EL CONSULTOR

José Abril

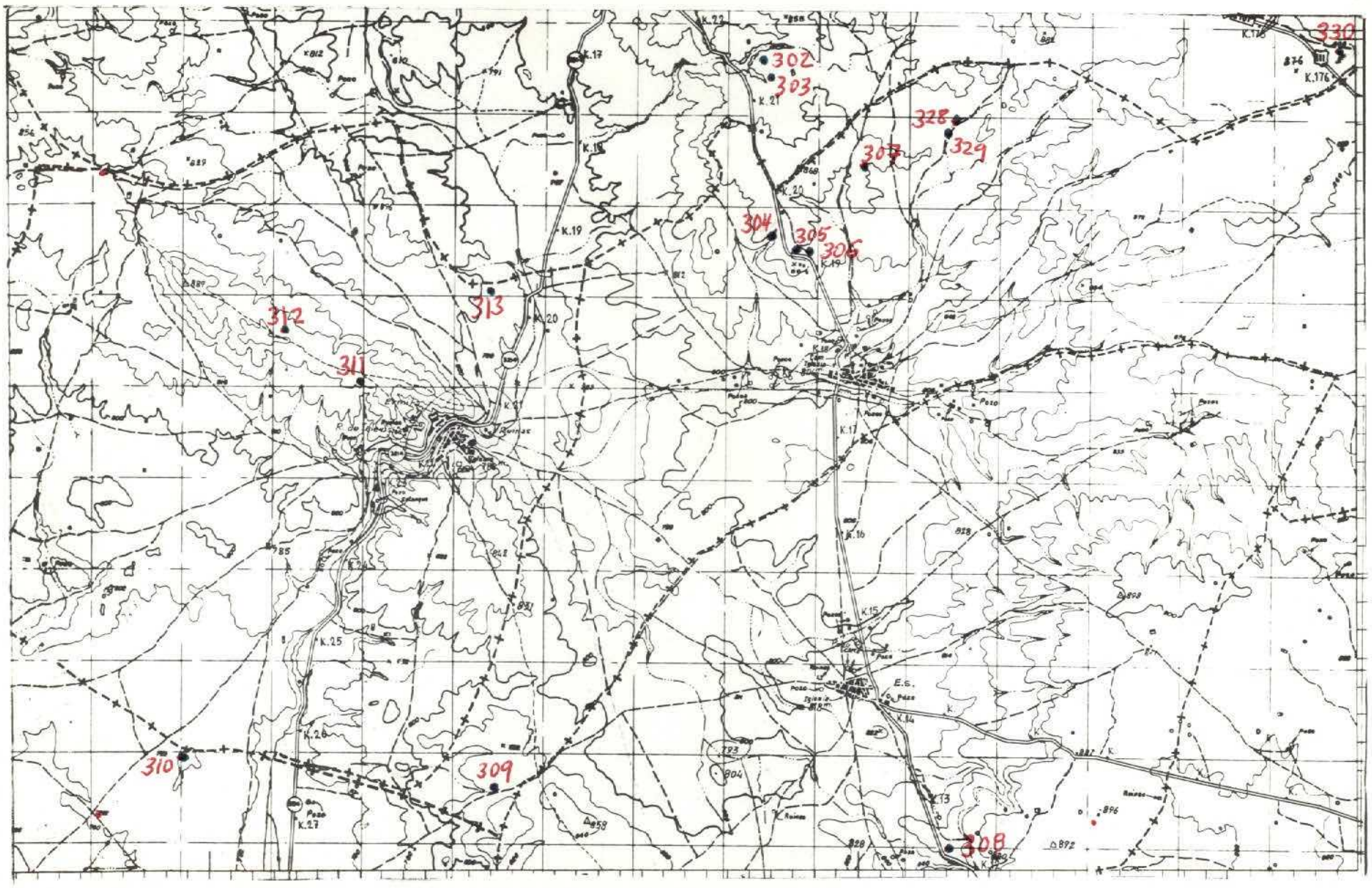

NUMERO DE LA HOJA 232 CUADRANTE 4 1 / 3 2

124

DATOS A RELLENAR POR EL IGME		
Nº de la hoja 1:50.000	Cuadrante número	Nº del documento
1 2 3 4	5	6 7 8 9
2 3 2	F	R T 8 7 6

DATOS A RELLENAR POR EL CONSULTOR	
CONSULT	ESPECIAL QUE REALIZA LA ESTACION
10 11	12 13
G T	R N

DATOS A RELLENAR POR EL IGME			
Recibido	Ref. Control	Perforado	Verificado
71 72 73 74 75 76	77 78 79 80		

DATOS A RELLENAR POR EL CONSULTOR

| CON NUMEROS | | | | CON UNOS EN CASO AFIRMATIVO | | | |

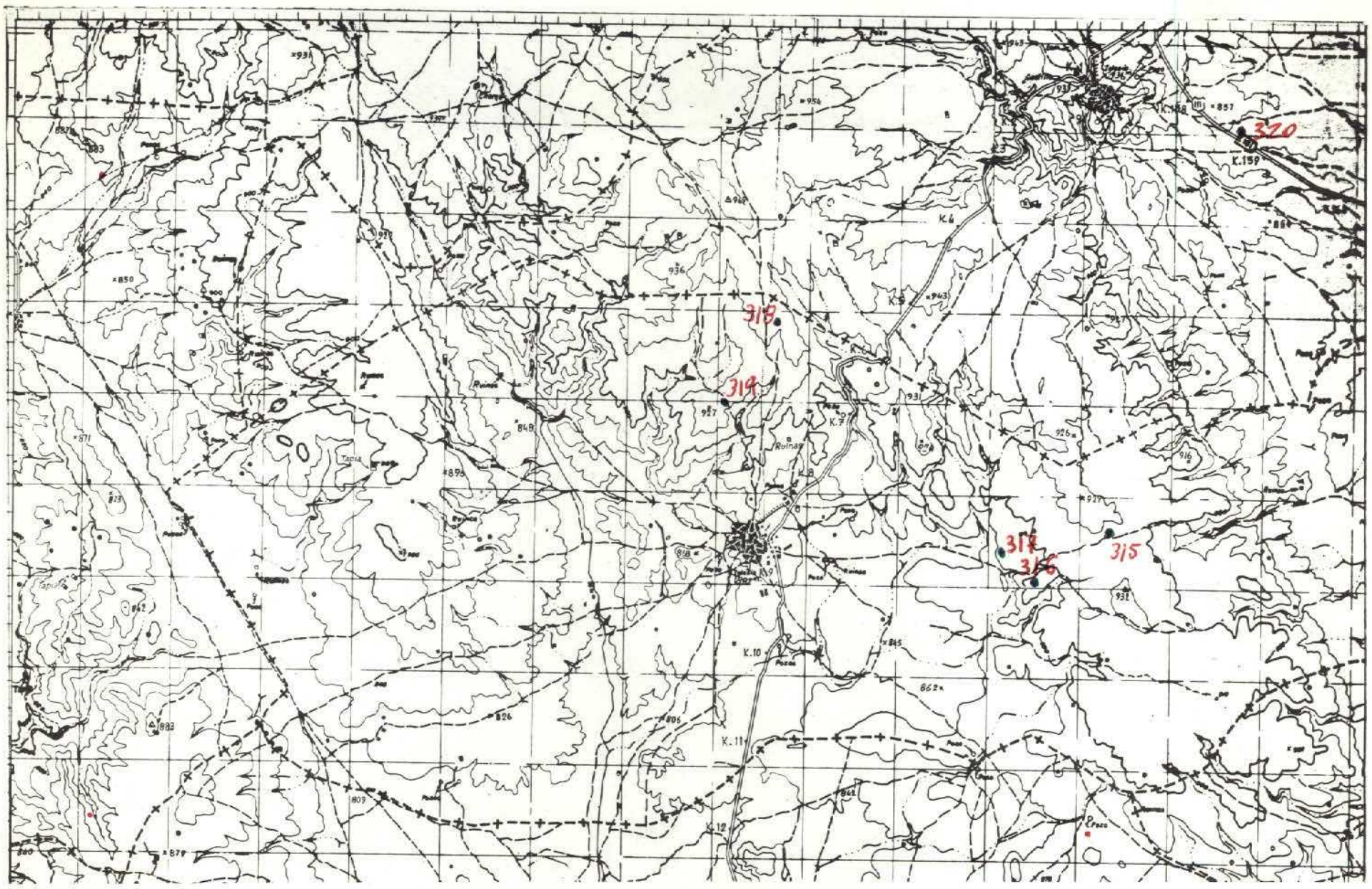

NUMERO DE LA HOJA 232 CUADRANTE 1 2 3 4

125

DATOS A RELLENAR POR EL IGME								
Nº de la hoja 1:50.000				Cuadrante número	Nº del documento			
1	2	3	4	5	6	7	8	9
2	3	2	F	4	T	9	7	1

DATOS A RELLE POR EL CONSUL			
CONSULT		ESPECIAL QUE REAL LA ESTAC	
10	11	12	13
G	T	R	N

DATOS A RELLENAR POR EL IGME												
Recibido						Ref. Control				Perforado	Verificado
71	72	73	74	75	76	77	78	79	80		

DATOS A RELLENAR POR EL CONSULTOR

| CON NUMEROS | | | | | | | | | CON UNOS EN CASO AFIRMATIVO | | | | | | | | | | | |

690 STA. MARIA DEL CAMPO RUS

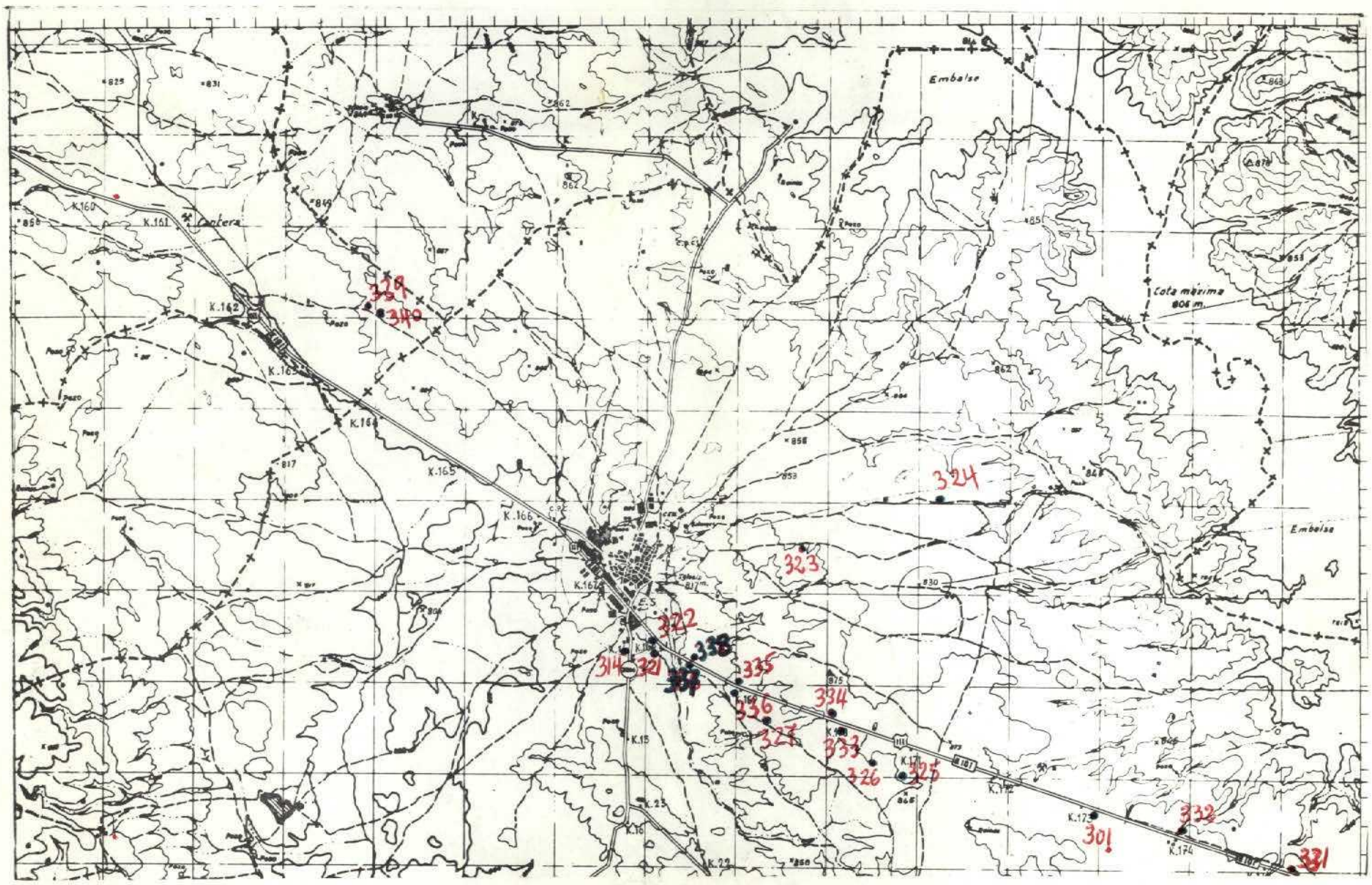

NUMERO DE LA HOJA 232 CUADRANTE 4 / 3 2

126

| DATOS A RELLENAR POR EL IGME | | |