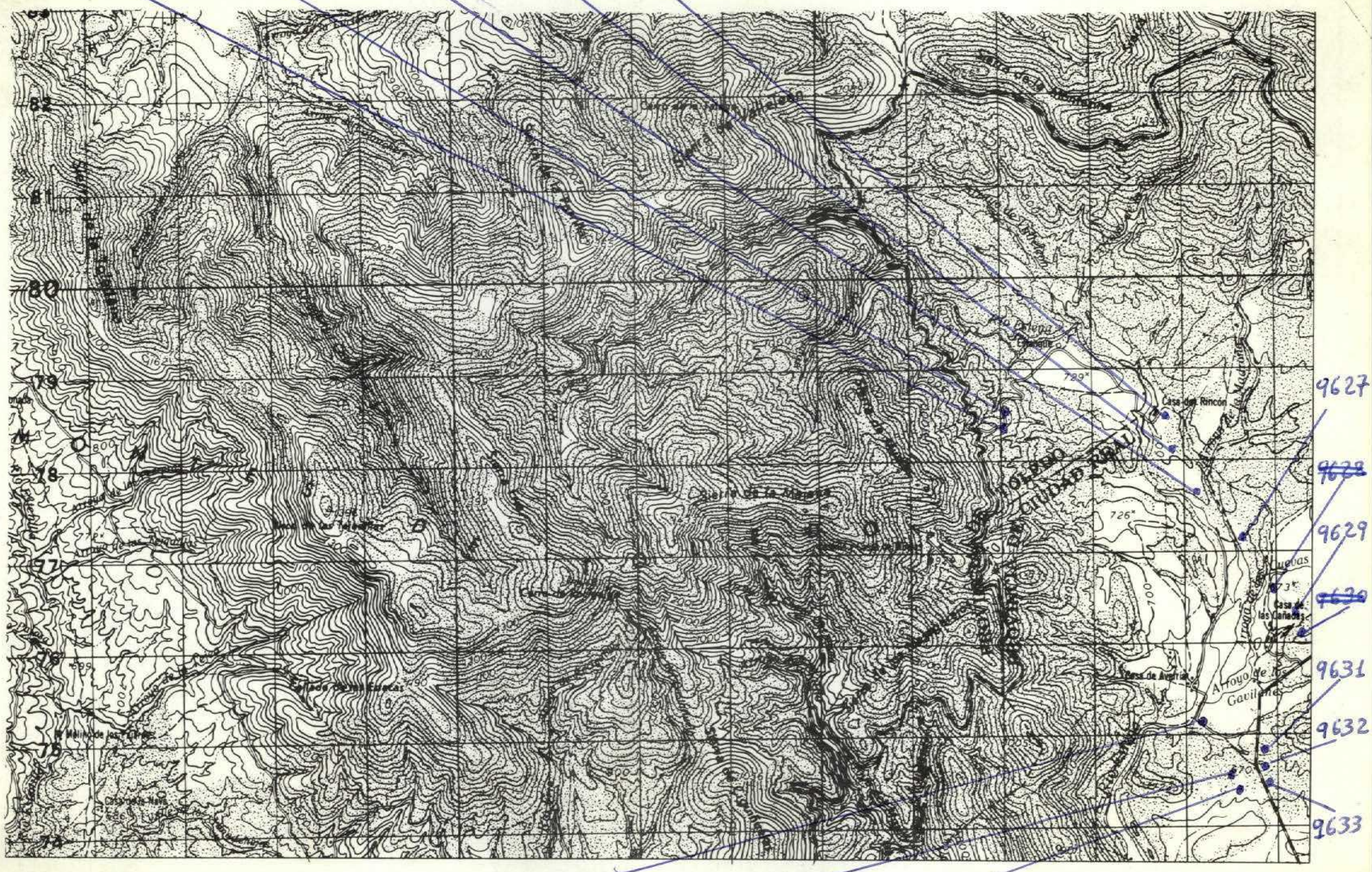
9622
9623
9626
9625
9624
9627
~~9628~~
9629
~~9630~~
9631
9632
9633
9634
9636
9635
Casa del Rincón
Cuevas
Casa de las Cañadas
Casa de Avertas
Arroyo de los Gavilanes
Cerro de la Mesa
Cerro de la Cruz
Cerro de la Cruz
Cerro de la Cruz

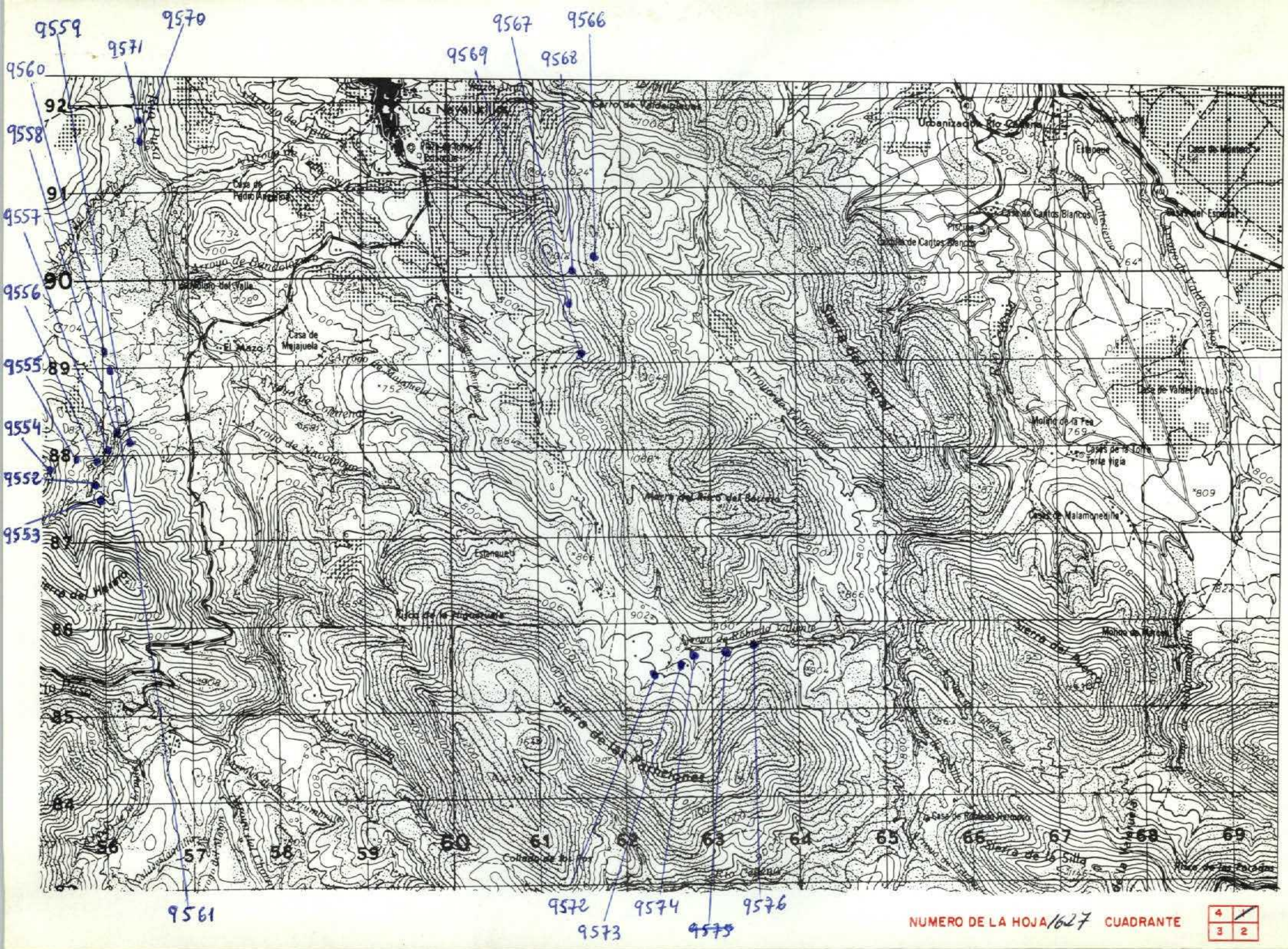
9559
9570
9571
9567
9566
9569
9568
9560
9558
9557
9556
9555
9554
9552
9553
9561
9572
9574
9576
9573
9575
Los Navalucillos
Urbanización Río Cabrera
Casa de Pedro Arcos
Casa de Mejajuela
El Mazo
Casas de Cantos Blancos
Sierra del Acebal
Molino de la Fea
Casas de la Loma
Casas de Malamonedilla
Sierra de las Palmeras
Sierra de la Silla
Río Cabrera
Collado de la Fea
Estanques
Arroyo de Mejajuela
Arroyo de Cabrera
Arroyo de Navalpozo
Arroyo de Valdecorchuelo
Arroyo de Ribiedo Valiente
Casas de Ribiedo Pequeño
Casas de Valdecorchuelo
Casas de Manzanares
Casas del Espartal
Estepeque
Casas de Valdepalacios
Casas de Pedro Arcos
Casas de Mejajuela
Casas de Cantos Blancos
Casas de la Loma
Casas de Malamonedilla
Casas de Ribiedo Pequeño
Casas de Valdecorchuelo
Casas de Manzanares
Casas del Espartal
Casas de Valdepalacios
Estanques
Estepeque
Molino de la Fea
Molino de Reyes
Molino de Ribiedo Valiente
Molino de la Fea
Fuente Vigía
Arroyo de Ribiedo Valiente
Arroyo de Navalpozo
Arroyo de Cabrera
Arroyo de Mejajuela
Arroyo de Bandolero
Arroyo de Valdecorchuelo
Arroyo del Valle
Arroyo de Valdepalacios
Río Cabrera
Río de las Paradas
Río de las Piedras
Río de las Figueruelas
Río de la Figueruela
Río de la Chorra
Río de la Mata
Río de la Mata
Río de la Mata

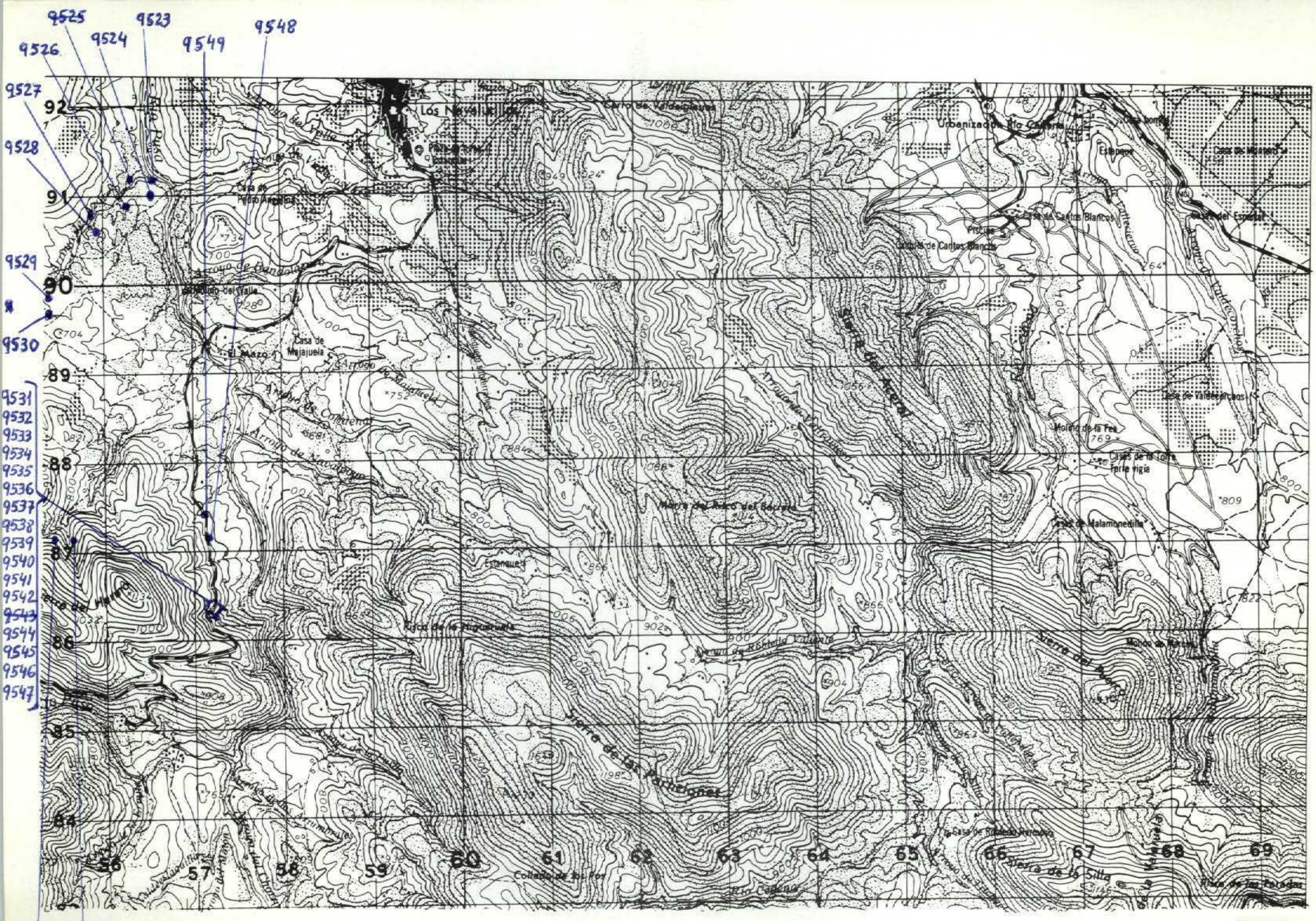


NUMERO DE LA HOJA 1627 CUADRANTE

| 4 | |
|---|---|
| 3 | 2 |

| DATOS A RELLENAR POR EL IGME | | |
|---|---|---|
| Nº de la hoja 1:50.000 | Cuadrante número | Nº del documento |
| 1627 | | |

| DATOS A RELLENAR POR EL CONSULT. | ESPECIAL QUE REALIZA LA ESTAC. |
|---|---|
| I B | J G |

| DATOS A RELLENAR POR EL IGME | | | |
|---|---|---|---|
| Recibido | Ref. Control | Perforado | Verificado |
| | | | |

DATOS A RELLENAR POR EL CONSULTOR

| NUMERO DE LA ESTACION | Fotografía | MUESTRAS: Petro l.y M. | Macrop. | Micropal. | Sedimen. | Rayos X | Espectro. masas | C 14 | Análisis químico | Térmico diferen. | Microso. | Otros análisis |
|---|---|---|---|---|---|---|---|---|---|---|---|---|
| 9523 | | X | | | | | | | | | | |
| 9524 | | X | | | | | | | | | | |
| ~~9525~~ | | ~~X~~ | | | | | | | | | | |
| 9526 | | X | | | | | | | | | | |
| 9527 | | X | | | | | | | | | | |
| 9528 | | X | | | | | | | | | | |
| 9529 | | X | | | | | | | | | | |
| 9530 | | X | | | | | | | | | | |
| 9531 | | X | | | | | | | | | | |
| 9532 | | X | | | | | | | | | | |
| 9533 | | X | | | | | | | | | | |
| 9534 | | X | | | | | | | | | | |
| 9535 | | X | | | | | | | | | | |
| 9536 | | X | | | | | | | | | | |
| 9537 | | X | | | | | | | | | | |
| 9538 | | X | | | | | | | | | | |
| 9539 | | X | | | | | | | | | | |
| 9540 | | X | | | | | | | | | | |
| 9541 | | X | | | | | | | | | | |

| NUMERO DE LA ESTACION | Fotografía | MUESTRAS: Petro l.y M. | Macrop. | Micropal. | Sedimen. | Rayos X | Espectro. masas | C 14 | Análisis químico | Térmico diferen. | Microso. | Otros análisis |
|---|---|---|---|---|---|---|---|---|---|---|---|---|
| 9542 | | X | | | | | | | | | | |
| ~~9543~~ | | ~~X~~ | | | | | | | | | | |
| 9544 | | X | | | | | | | | | | |
| 9545 | | X | | | | | | | | | | |
| 9546 | | X | | | | | | | | | | |
| 9547 | | X | | | | | | | | | | |
| 9548 | | X | | | | | | | | | | |
| 9549 | | X | | | | | | | | | | |
| 9550 | | X | | | | | | | | | | |
| 9551 | | X | | | | | | | | | | |

DATOS A RELLENAR POR EL CONSULTOR

| NUMERO DE LA ESTACION | Fotografía | MUESTRAS: Petro l.y M. | Macrop. | Micropal. | Sedimen. | Rayos X | Espectro. masas | C 14 | Análisis químico | Térmico diferen. | Microso. | Otros análisis |
|---|---|---|---|---|---|---|---|---|---|---|---|---|
| | | | | | | | | | | | | |

| NUMERO DE LA ESTACION | Fotografía | MUESTRAS: Petro l.y M. | Macrop. | Micropal. | Sedimen. | Rayos X | Espectro. masas | C 14 | Análisis químico | Térmico diferen. | Microso. | Otros análisis |
|---|---|---|---|---|---|---|---|---|---|---|---|---|
| | | | | | | | | | | | | |

EL CONSULTOR.- DEBERA MARCAR SOBRE EL MAPA LAS ESTACIONES CON SU NUMERO DE REFERENCIA (EN AZUL) Y LOS CORTES REALIZADOS SOBRE EL TERRENO (EN ROJO).
PARA UN CONTROL CORRECTO DE LA MARCHA DEL TRABAJO DE CAMPO EL CONSULTOR DEBERA ENVIAR ENTRE LOS DIAS 1 al 7 y 15 al 22 DE CADA MES ESTAS HOJAS AL INSTITUTO GEOLOGICO Y MINERO DE ESPAÑA. DIVISION DE GEOLOGIA. C/ RIOS ROSAS, 23 – MADRID - 3.

Recibido I.G.M.E. el .....
El Supervisor

Enviado el 30-X-86
El Consultor
E. Pila

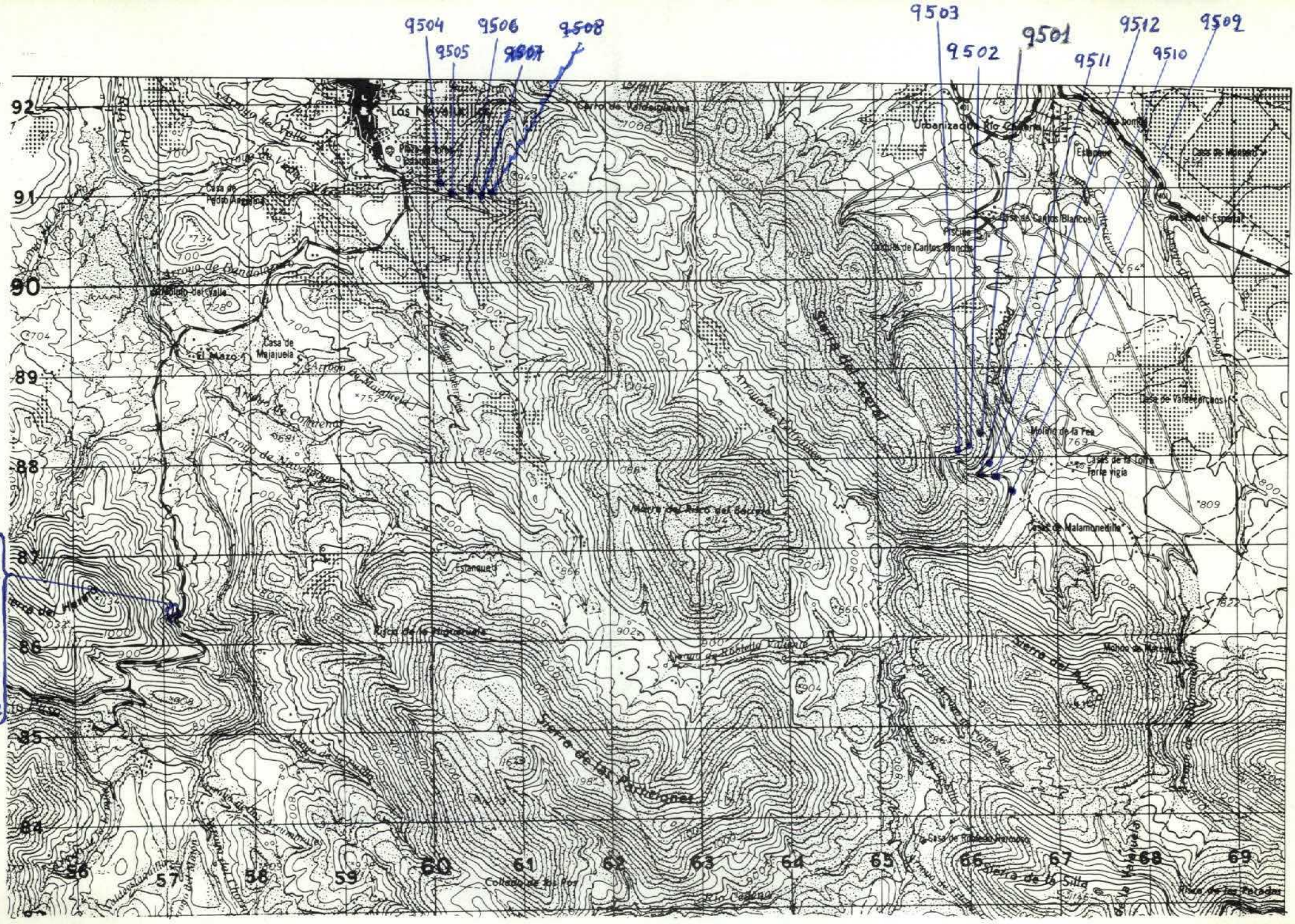


NUMERO DE LA HOJA 1627 CUADRANTE 4 / 3 2

| DATOS A RELLENAR POR EL IGME | | |
|---|---|---|
| Nº de la hoja 1:50.000 | Cuadrante numero | Nº del documento |
| 1627 | | |

| DATOS A RELLENAR POR EL CONSULTOR | |
|---|---|
| CONSULTOR | ESPECIALIDAD QUE REALIZA LA ESTACION |
| IBJG | |

| DATOS A RELLENAR POR EL IGME | | | |
|---|---|---|---|
| Recibido | Ref. Control | Perforado | Verificado |
| | | | |

DATOS A RELLENAR POR EL CONSULTOR

| NUMERO DE LA ESTACION | Fotografía | Petro l.y M. | Macrop. | Micropal. | Sedimen. | Rayos X | Espectro. masas | C 14 | Análisis químico | Térmico diferen. | Microso. | Otros análisis |
|---|---|---|---|---|---|---|---|---|---|---|---|---|
| 9501 | | X | | | | | | | | | | |
| 9502 | | X | | | | | | | | | | |
| 9503 | | X | | | | | | | | | | |
| 9504 | | X | | | | | | | | | | |
| 9505 | | X | | | | | | | | | | |
| 9506 | | X | | | | | | | | | | |
| ~~9507~~ | | ~~X~~ | | | | | | | | | | |
| ~~9508~~ | | ~~X~~ | | | | | | | | | | |
| 9509 | | X | | | | | | | | | | |
| 9510 | | X | | | | | | | | | | |
| 9511 | | X | | | | | | | | | | |
| 9512 | | X | | | | | | | | | | |
| 9513 | | X | | | | | | | | | | |
| 9514 | | X | | | | | | | | | | |
| 9515 | | X | | | | | | | | | | |
| 9516 | | X | | | | | | | | | | |
| ~~9517~~ | | ~~X~~ | | | | | | | | | | |
| 9518 | | X | | | | | | | | | | |
| 9519 | | X | | | | | | | | | | |

| NUMERO DE LA ESTACION | Fotografía | Petro l.y M. | Macrop. | Micropal. | Sedimen. | Rayos X | Espectro. masas | C 14 | Análisis químico | Térmico diferen. | Microso. | Otros análisis |
|---|---|---|---|---|---|---|---|---|---|---|---|---|
| 9520 | | X | | | | | | | | | | |
| 9521 | | X | | | | | | | | | | |
| 9522 | | X | | | | | | | | | | |

DATOS A RELLENAR POR EL CONSULTOR

| NUMERO DE LA ESTACION | Fotografía | Petro l.y M. | Macrop. | Micropal. | Sedimen. | Rayos X | Espectro. masas | C 14 | Análisis químico | Térmico diferen. | Microso. | Otros análisis |
|---|---|---|---|---|---|---|---|---|---|---|---|---|

| NUMERO DE LA ESTACION | Fotografía | Petro l.y M. | Macrop. | Micropal. | Sedimen. | Rayos X | Espectro. masas | C 14 | Análisis químico | Térmico diferen. | Microso. | Otros análisis |
|---|---|---|---|---|---|---|---|---|---|---|---|---|

EL CONSULTOR — DEBERA MARCAR SOBRE EL MAPA: LAS ESTACIONES CON SU NUMERO DE REFERENCIA (EN AZUL) Y LOS CORTES REALIZADOS SOBRE EL TERRENO (EN ROJO).
PARA UN CONTROL CORRECTO DE LA MARCHA DEL TRABAJO DE CAMPO EL CONSULTOR DEBERA ENVIAR ENTRE LOS DIAS 1 al 7 y 15 al 22 DE CADA MES ESTAS HOJAS AL INSTITUTO GEOLOGICO Y MINERO DE ESPAÑA, DIVISION DE GEOLOGIA C/ RIOS ROSAS, 23 – MADRID - 3.

Recibido I.G.M.E. el .....
El Supervisor

Enviado el 30-X-86
El Consultor
E Pita

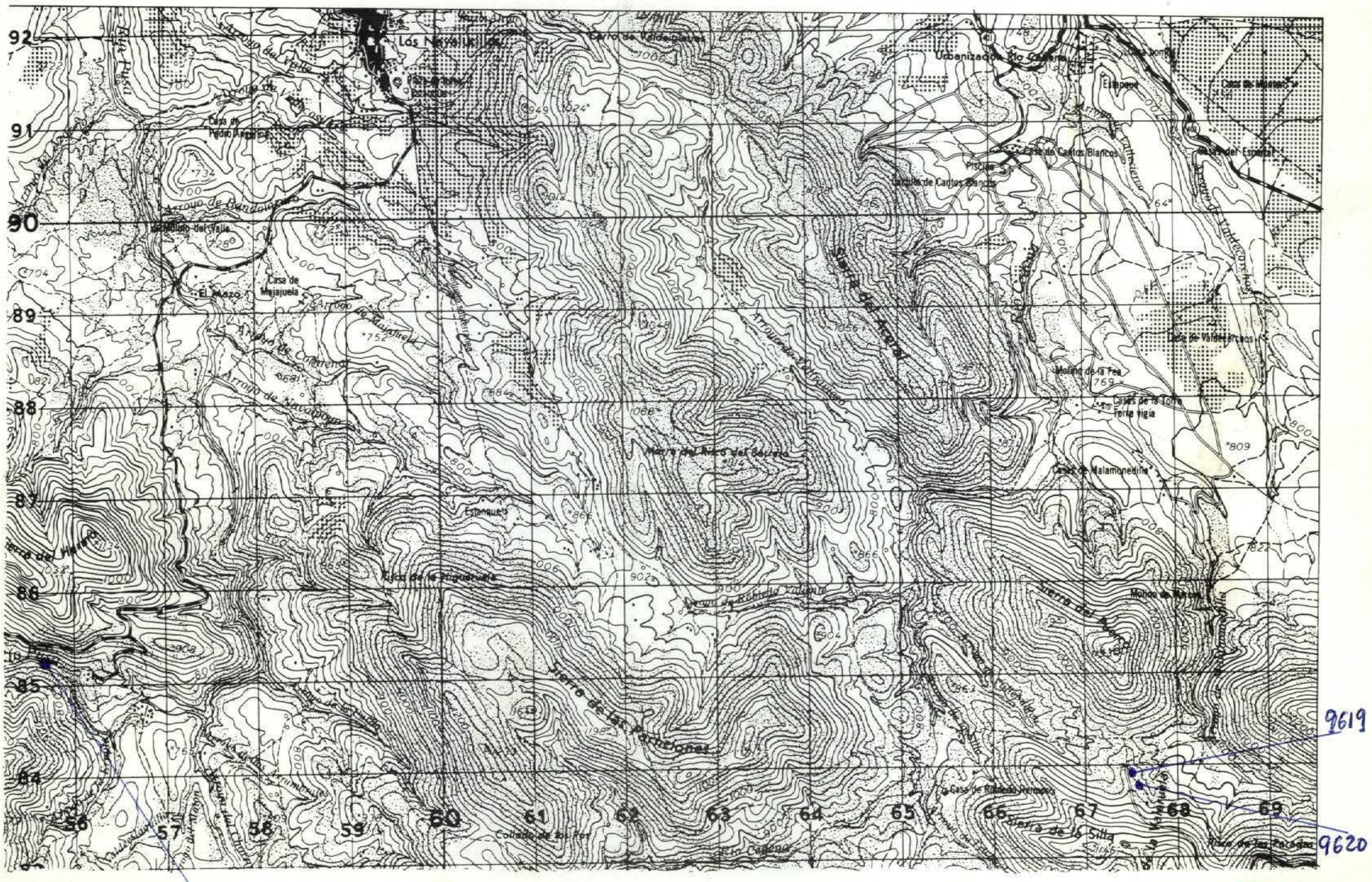


NUMERO DE LA HOJA 1627 CUADRANTE 4 1 3 2

| DATOS A RELLENAR POR EL IGME | | |
|---|---|---|
| Nº de la hoja 1:50.000 | Cuadrante número | Nº del documento |
| 1627 | | |

| DATOS A RELLENAR POR EL CONSULTOR | |
|---|---|
| CONSULTOR | ESPECIALIDAD QUE REALIZA LA ESTACION |
| IBJG | |

| DATOS A RELLENAR POR EL IGME | | | |
|---|---|---|---|
| Recibido | Ref. Control | Perforado | Verificado |
| | | | |

DATOS A RELLENAR POR EL CONSULTOR

| NUMERO DE LA ESTACION | Fotografía | MUESTRAS: Petro l.y M. | Macrop. | Micropal. | Sedimen. | Rayos X | Espectro. masas | C 14 | Análisis químico | Térmico diferen. | Microso. | Otros análisis |
|---|---|---|---|---|---|---|---|---|---|---|---|---|
| 9619 | | X | | | | | | | | | | |
| 9620 | | X | | | | | | | | | | |
| 9621 | | X | | | | | | | | | | |

| NUMERO DE LA ESTACION | Fotografía | MUESTRAS: Petro l.y M. | Macrop. | Micropal. | Sedimen. | Rayos X | Espectro. masas | C 14 | Análisis químico | Térmico diferen. | Microso. | Otros análisis |
|---|---|---|---|---|---|---|---|---|---|---|---|---|
| | | | | | | | | | | | | |

| NUMERO DE LA ESTACION | Fotografía | MUESTRAS: Petro l.y M. | Macrop. | Micropal. | Sedimen. | Rayos X | Espectro. masas | C 14 | Análisis químico | Térmico diferen. | Microso. | Otros análisis |
|---|---|---|---|---|---|---|---|---|---|---|---|---|
| | | | | | | | | | | | | |

| NUMERO DE LA ESTACION | Fotografía | MUESTRAS: Petro l.y M. | Macrop. | Micropal. | Sedimen. | Rayos X | Espectro. masas | C 14 | Análisis químico | Térmico diferen. | Microso. | Otros análisis |
|---|---|---|---|---|---|---|---|---|---|---|---|---|
| | | | | | | | | | | | | |

EL CONSULTOR.— DEBERA MARCAR SOBRE EL MAPA: LAS ESTACIONES CON SU NUMERO DE REFERENCIA (EN AZUL) Y LOS CORTES REALIZADOS SOBRE EL TERRENO (EN ROJO).
PARA UN CONTROL CORRECTO DE LA MARCHA DEL TRABAJO DE CAMPO EL CONSULTOR DEBERA ENVIAR ENTRE LOS DIAS 1 al 7 y 15 al 22 DE CADA MES ESTAS HOJAS AL INSTITUTO GEOLOGICO Y MINERO DE ESPAÑA. DIVISION DE GEOLOGIA. C/ RIOS ROSAS, 23 – MADRID - 3.

Recibido I.G.M.E. el .....
El Supervisor

Enviado el 20-X-86
El Consultor
E. Pila

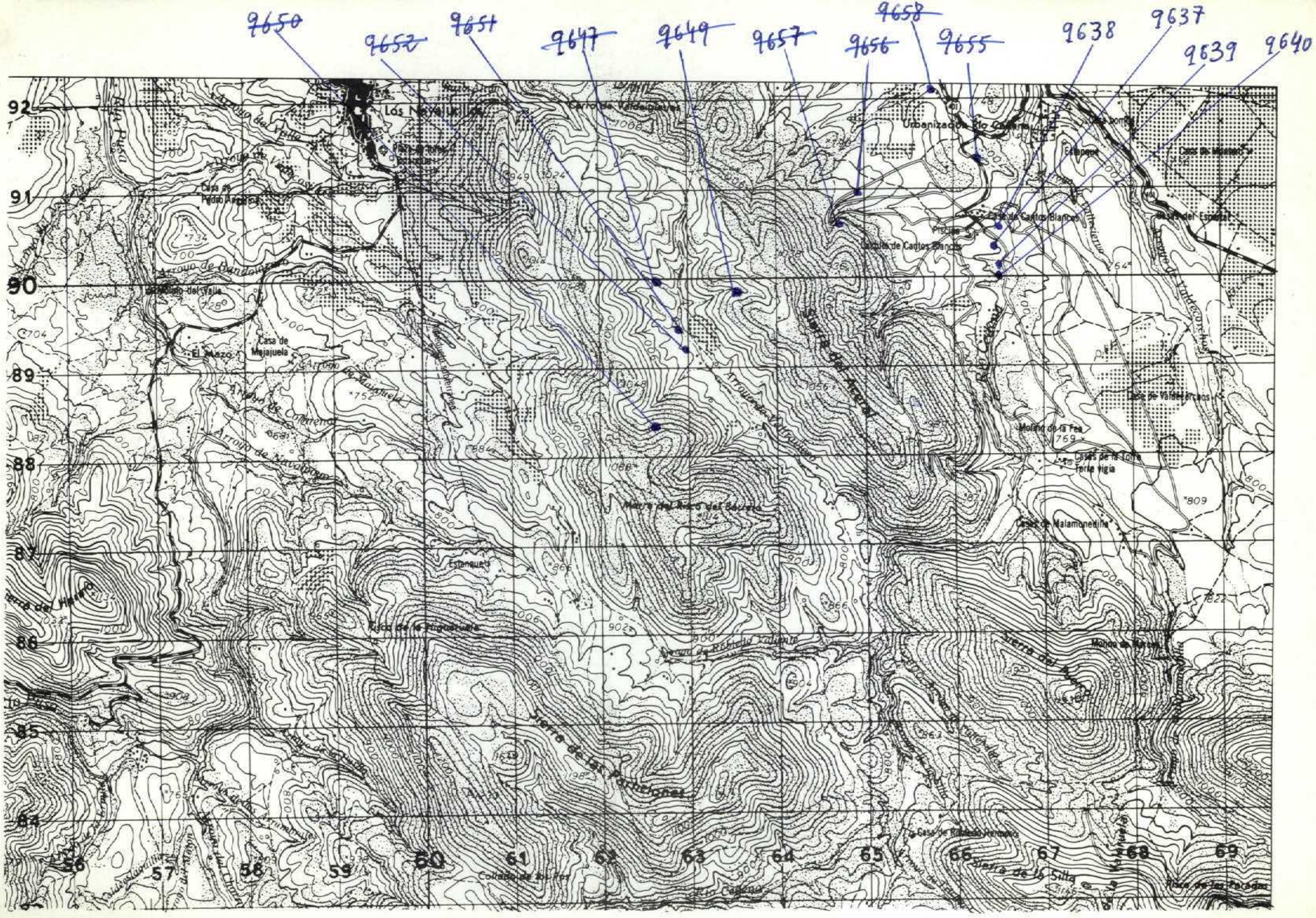


NUMERO DE LA HOJA 1627 CUADRANTE 4 / 3 2

| DATOS A RELLENAR POR EL IGME | | |
|---|---|---|
| Nº de la hoja 1:50.000 | Cuadrante numero | Nº del documento |
| 1627 | | |

| DATOS A RELLENAR POR EL CONSULTOR | |
|---|---|
| CONSULTOR | ESPECIAL QUE REALIZA LA ESTACION |
| IBJG | |

| DATOS A RELLENAR POR EL IGME | | | |
|---|---|---|---|
| Recibido | Ref. Control | Perforado | Verificado |
| | | | |

DATOS A RELLENAR POR EL CONSULTOR

| NUMERO DE LA ESTACION | Fotografia | MUESTRAS: Petro l.y.M. | Macrop. | Micropal. | Sedimen. | Rayos X | Espectro. masas | C 14 | Analisis quimico | Termico diferen. | Microso. | Otros analisis |
|---|---|---|---|---|---|---|---|---|---|---|---|---|
| 9637 | | X | | | | | | | | | | |
| 9638 | | X | | | | | | | | | | |
| 9639 | | X | | | | | | | | | | |
| 9640 | | X | | | | | | | | | | |
| ~~9647~~ | | ~~X~~ | | | | | | | | | | |
| ~~9649~~ | | ~~X~~ | | | | | | | | | | |
| ~~9650~~ | | ~~X~~ | | | | | | | | | | |
| ~~9651~~ | | ~~X~~ | | | | | | | | | | |
| ~~9652~~ | | ~~X~~ | | | | | | | | | | |
| ~~9655~~ | | ~~X~~ | | | | | | | | | | |
| ~~9656~~ | | ~~X~~ | | | | | | | | | | |
| ~~9657~~ | | ~~X~~ | | | | | | | | | | |
| ~~9658~~ | | ~~X~~ | | | | | | | | | | |

DATOS A RELLENAR POR EL CONSULTOR

| NUMERO DE LA ESTACION | Fotografia | MUESTRAS: Petro l.y.M. | Macrop. | Micropal. | Sedimen. | Rayos X | Espectro. masas | C 14 | Analisis quimico | Termico diferen. | Microso. | Otros analisis |
|---|---|---|---|---|---|---|---|---|---|---|---|---|
| | | | | | | | | | | | | |

DATOS A RELLENAR POR EL CONSULTOR

| NUMERO DE LA ESTACION | Fotografia | MUESTRAS: Petro l.y.M. | Macrop. | Micropal. | Sedimen. | Rayos X | Espectro. masas | C 14 | Analisis quimico | Termico diferen. | Microso. | Otros analisis |
|---|---|---|---|---|---|---|---|---|---|---|---|---|
| | | | | | | | | | | | | |

EL CONSULTOR — DEBERA MARCAR SOBRE EL MAPA: LAS ESTACIONES CON SU NUMERO DE REFERENCIA (EN AZUL) Y LOS CORTES REALIZADOS SOBRE EL TERRENO (EN ROJO).
PARA UN CONTROL CORRECTO DE LA MARCHA DEL TRABAJO DE CAMPO EL CONSULTOR DEBERA ENVIAR ENTRE LOS DIAS 1 al 7 y 15 al 22 DE CADA MES ESTAS HOJAS AL INSTITUTO GEOLOGICO Y MINERO DE ESPAÑA, DIVISION DE GEOLOGIA C/ RIOS ROSAS, 23 – MADRID - 3.

Recibido I.G.M.E. el .....
El Supervisor

Enviado el .....
El Consultor
E. Pila

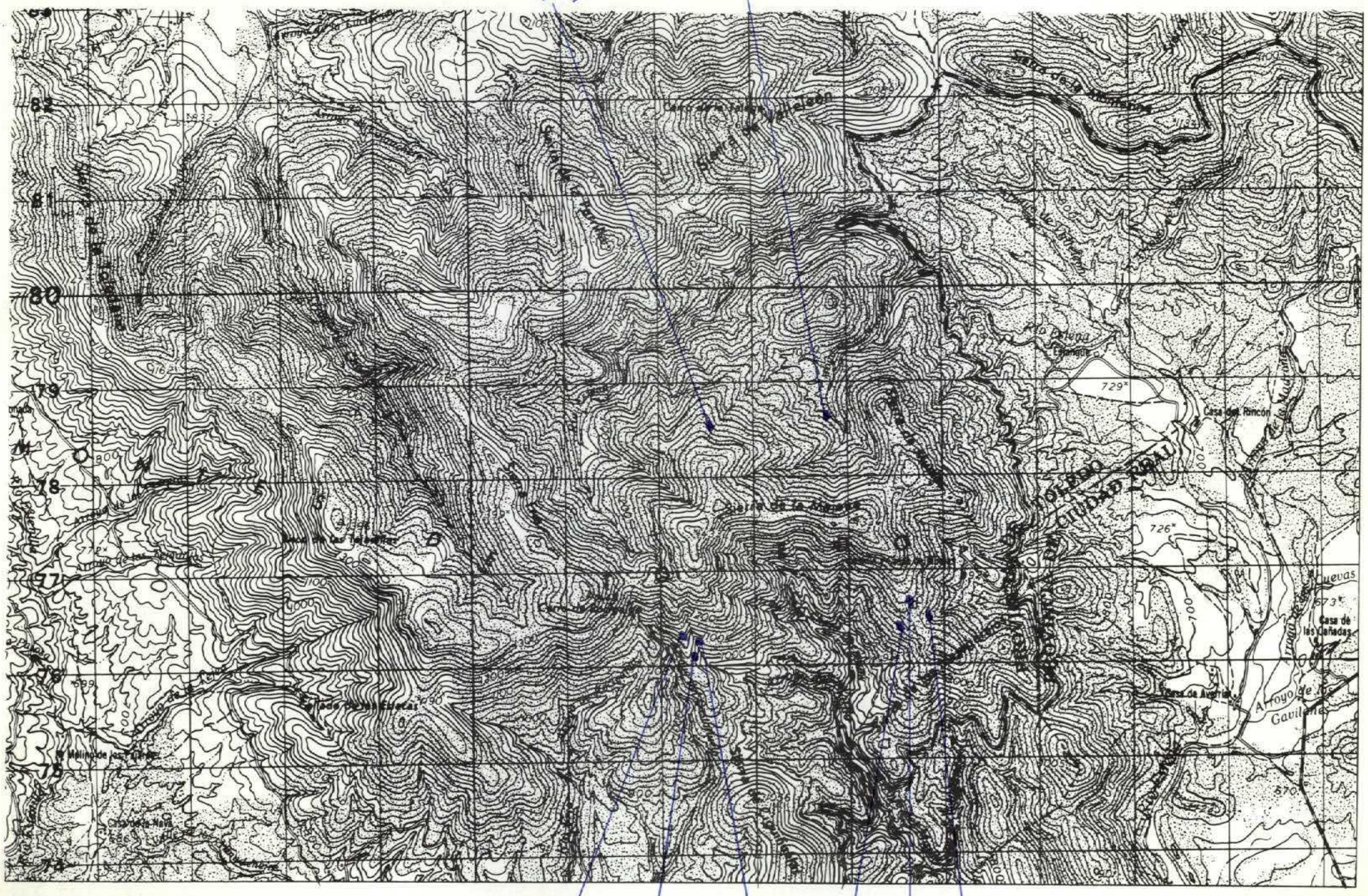


| DATOS A RELLENAR POR EL IGME | | |
|---|---|---|
| Nº de la hoja 1:50.000 | Cuadrante número | Nº del documento |
| 1627 | | |

| DATOS A RELLENAR POR EL CONSULTOR | | | |
|---|---|---|---|
| CONSULT | ESPECIAL QUE REA | LA ESTAC | |
| I | B | J | G |

| DATOS A RELLENAR POR EL IGME | | | |
|---|---|---|---|
| Recibido | Ref. Control | Perforado | Verificado |
| | | | |

DATOS A RELLENAR POR EL CONSULTOR

| NUMERO DE LA ESTACION | Fotografía | MUESTRAS: Petro l.y M. | Macrop. | Micropal. | Sedimen. | Rayos X | Espectro. masas | C 14 | Análisis químico | Térmico diferen. | Microso. | Otros análisis |
|---|---|---|---|---|---|---|---|---|---|---|---|---|
| 9641 | | X | | | | | | | | | | |
| 9642 | | X | | | | | | | | | | |
| 9643 | | X | | | | | | | | | | |
| 9644 | | X | | | | | | | | | | |
| ~~9645~~ | | X | | | | | | | | | | |
| ~~9646~~ | | X | | | | | | | | | | |
| ~~9653~~ | | X | | | | | | | | | | |
| ~~9654~~ | | X | | | | | | | | | | |

| NUMERO DE LA ESTACION | Fotografía | MUESTRAS: Petro l.y M. | Macrop. | Micropal. | Sedimen. | Rayos X | Espectro. masas | C 14 | Análisis químico | Térmico diferen. | Microso. | Otros análisis |
|---|---|---|---|---|---|---|---|---|---|---|---|---|
| | | | | | | | | | | | | |

| NUMERO DE LA ESTACION | Fotografía | MUESTRAS: Petro l.y M. | Macrop. | Micropal. | Sedimen. | Rayos X | Espectro. masas | C 14 | Análisis químico | Térmico diferen. | Microso. | Otros análisis |
|---|---|---|---|---|---|---|---|---|---|---|---|---|
| | | | | | | | | | | | | |

| NUMERO DE LA ESTACION | Fotografía | MUESTRAS: Petro l.y M. | Macrop. | Micropal. | Sedimen. | Rayos X | Espectro. masas | C 14 | Análisis químico | Térmico diferen. | Microso. | Otros análisis |
|---|---|---|---|---|---|---|---|---|---|---|---|---|
| | | | | | | | | | | | | |

EL CONSULTOR.- DEBERA MARCAR SOBRE EL MAPA: LAS ESTACIONES CON SU NUMERO DE REFERENCIA (EN AZUL) Y LOS CORTES REALIZADOS SOBRE EL TERRENO (EN ROJO).
PARA UN CONTROL CORRECTO DE LA MARCHA DEL TRABAJO DE CAMPO EL CONSULTOR DEBERA ENVIAR ENTRE LOS DIAS 1 al 7 y 15 al 22 DE CADA MES ESTAS HOJAS AL INSTITUTO GEOLOGICO Y MINERO DE ESPAÑA, DIVISION DE GEOLOGIA. C/ RIOS ROSAS, 23 - MADRID - 3.

Recibido I.G.M.E. el .....
El Supervisor

Enviado el .....
El Consultor
E. Pilos

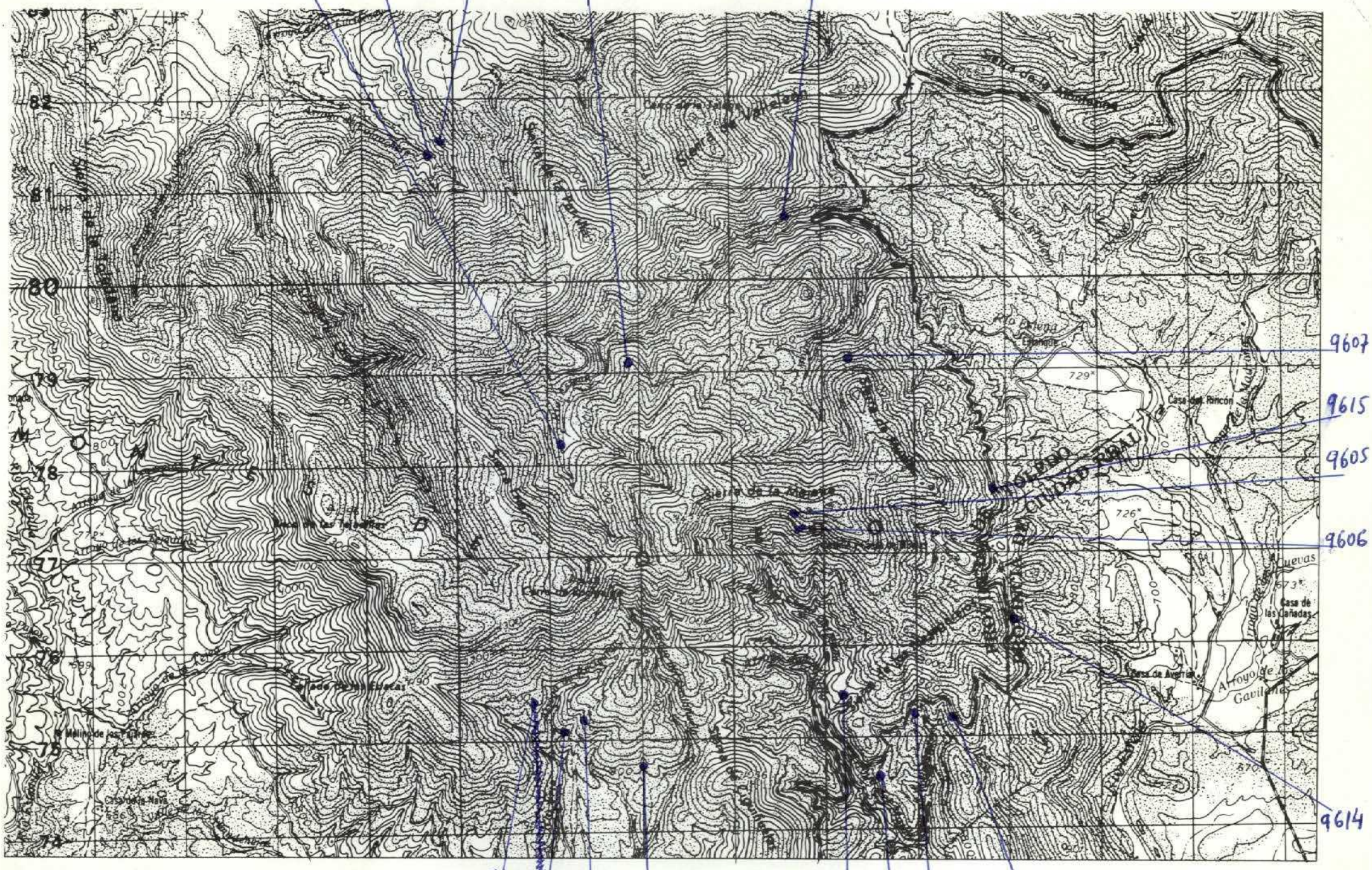
9608
9617
~~9618~~
9609
9616
9607
9615
9605
9606
9614
9601
~~9602~~
9603
9604
9610
9611
9612
9613
TOLEDO
CIUDAD REAL
Casa del Rincon
Casa de las Cañadas
Arroyo de los Gavilanes
Casa de Averiza
Sierra de la Higuera
Sierra de la Madrona
Sierra de Valdelaso
Cerro de la Horca
Cerro de la Ermita
Cerro de los Tejadillos
Cerro de los Tejares
Cerro de los Tejares
Cerro de los Tejares

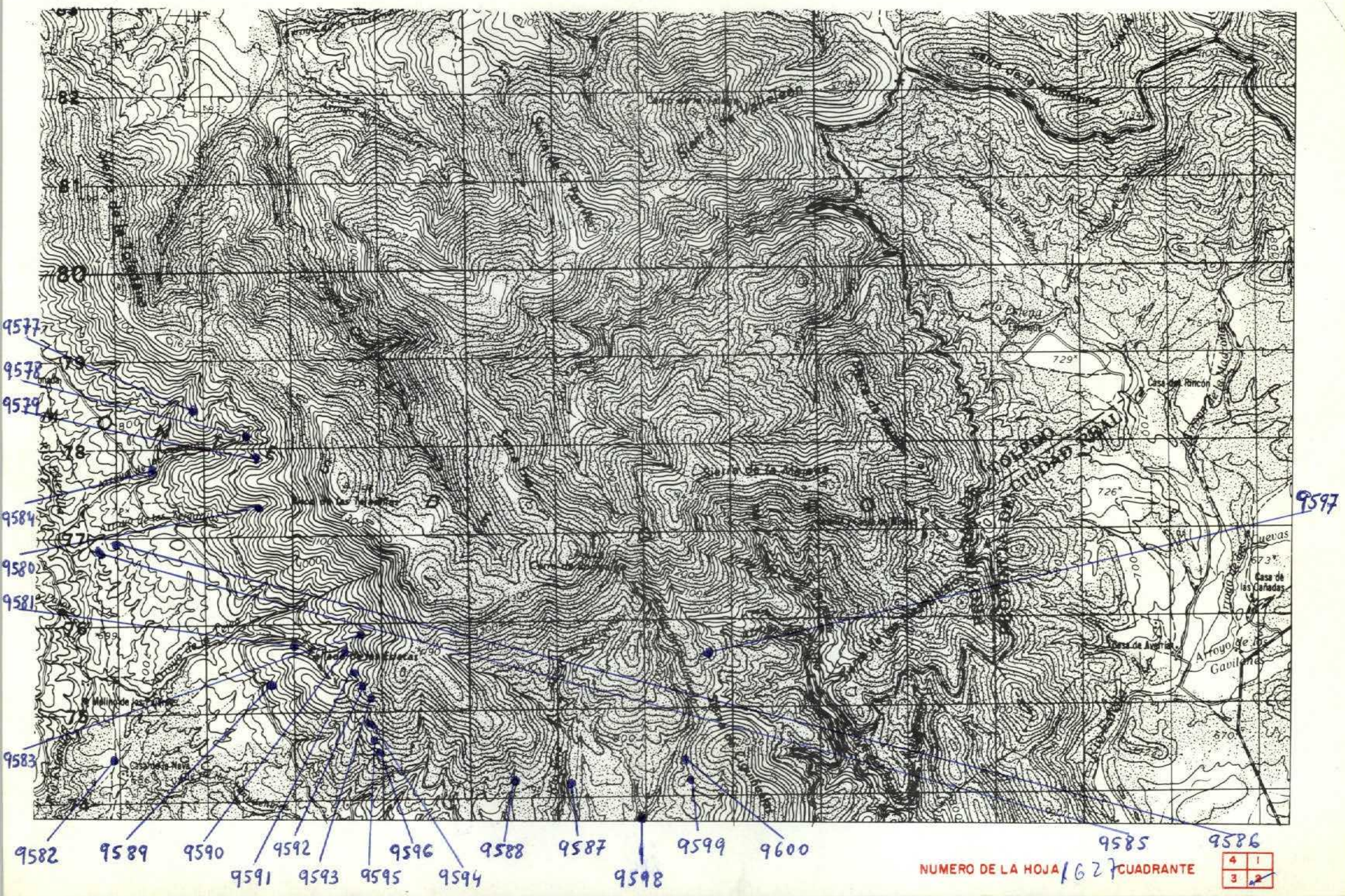


NUMERO DE LA HOJA 1627 CUADRANTE 4 1 3 2

| DATOS A RELLENAR POR EL IGME | | |

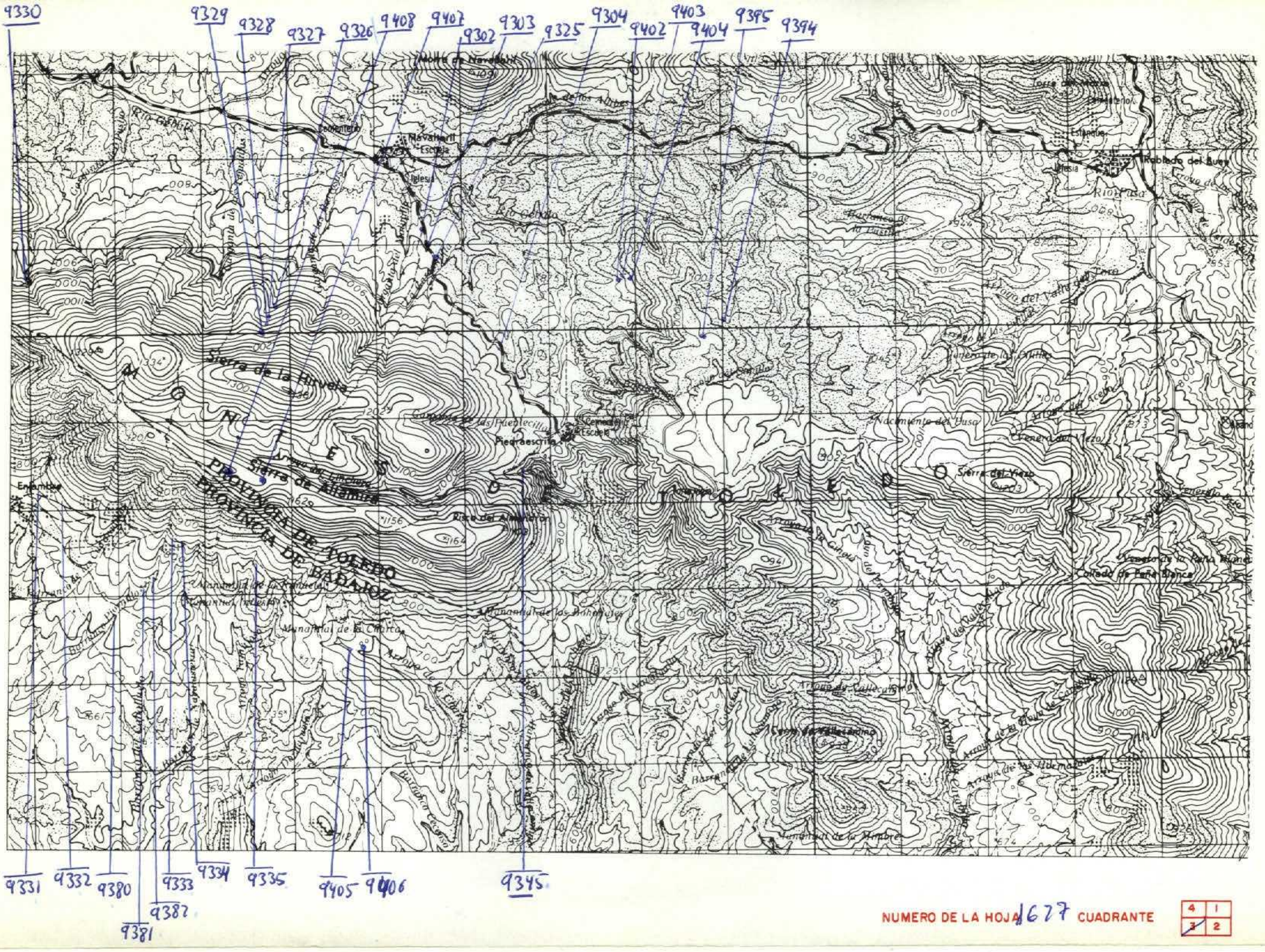
9330
9329
9328
9327
9326
9408
9407
9302
9303
9325
9304
9402
9403
9404
9395
9394
Navahermosa
Escuela
Iglesia
Sierra de la Hiruela
Sierra de Altamira
PROVINCIA DE TOLEDO
PROVINCIA DE BADAJOZ
Piedraescrita
Rio Cerdo
Rio Tusa
Rio Gerdo
Rio Cerdo
Rio Tusa
Rio Tusa
Rio Tusa

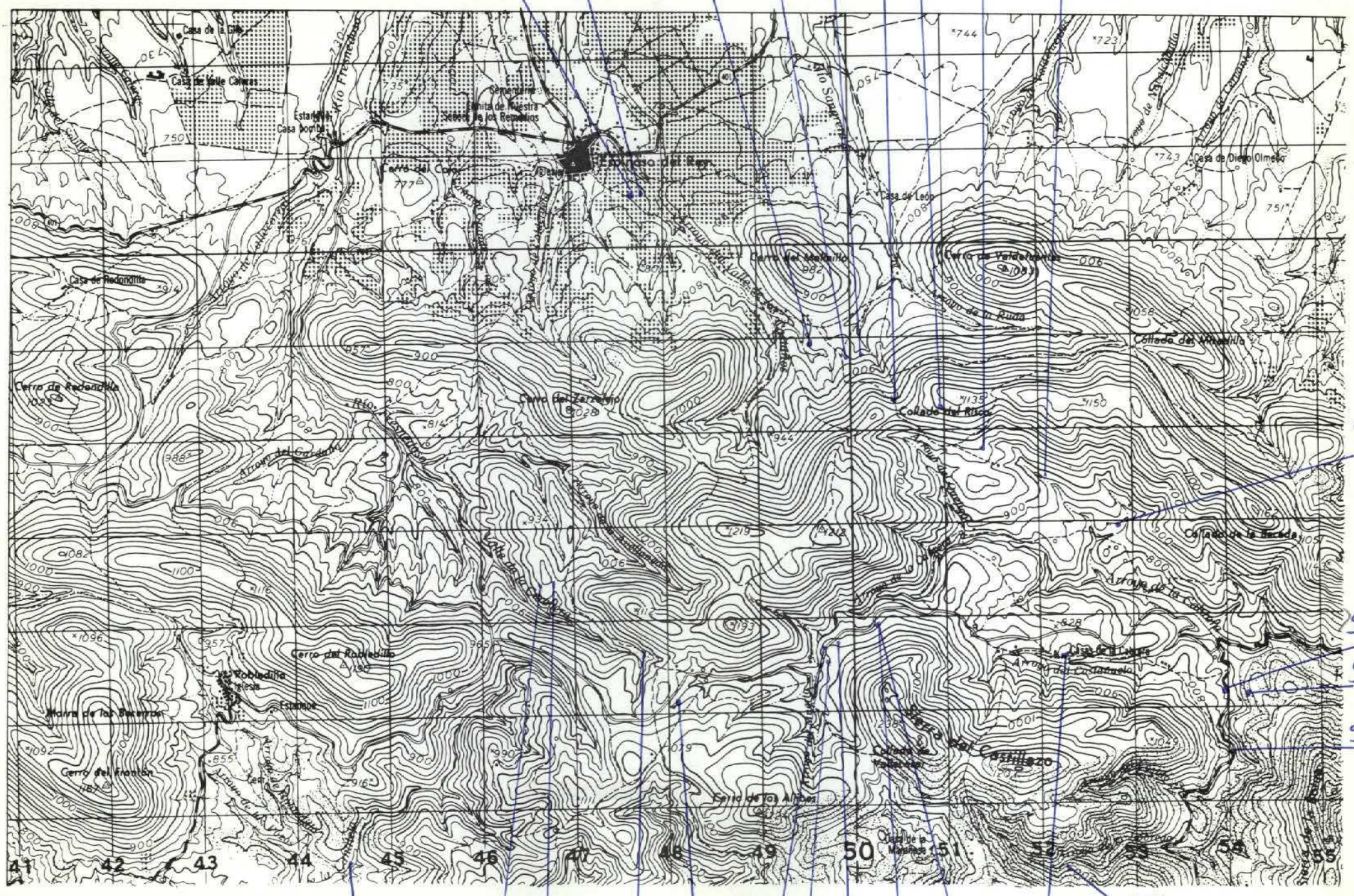


NUMERO DE LA HOJA 1627 CUADRANTE

| 4 | 1 |
|---|---|
| 3 | 2 |

| DATOS A RELLENAR POR EL IGME | | |
|---|---|---|
| Nº de la hoja 1:50.000 | Cuadrante número | Nº del documento |
| 1627 | | |

| DATOS A RELLENAR POR EL CONSULTOR | |
|---|---|
| CONSULT | ESPECIAL QUE REA LA ESTAC |
| | |

| DATOS A RELLENAR POR EL IGME | | | |
|---|---|---|---|
| Recibido | Ref. Control | Perforado | Verificado |
| | | | |

DATOS A RELLENAR POR EL CONSULTOR

| NUMERO DE LA ESTACION | Fotografía | MUESTRAS: Petro l y M. | Macrop. | Micropal. | Sedimen. | Rayos X | Espectro. masas | C 14 | Análisis químico | Térmico diferen. | Microso. | Otros análisis |
|---|---|---|---|---|---|---|---|---|---|---|---|---|
| 9305 | | X | | | | | | | | | | |
| 9306 | | X | | | | | | | | | | |
| 9307 | | X | | | | | | | | | | |
| 9308 | | X | | | | | | | | | | |
| 9309 | | X | | | | | | | | | | |
| 9310 | | X | | | | | | | | | | |
| 9311 | | X | | | | | | | | | | |
| 9312 | | X | | | | | | | | | | |
| 9313 | | X | | | | | | | | | | |
| 9314 | | X | | | | | | | | | | |
| 9315 | | X | | | | | | | | | | |
| 9316 | | X | | | | | | | | | | |
| 9317 | | X | | | | | | | | | | |
| 9318 | | X | | | | | | | | | | |
| 9319 | | X | | | | | | | | | | |
| 9320 | | X | | | | | | | | | | |
| 9321 | | X | | | | | | | | | | |
| 9322 | | X | | | | | | | | | | |
| 9325 | | X | | | | | | | | | | |

| NUMERO DE LA ESTACION | Fotografía | MUESTRAS: Petro l y M. | Macrop. | Micropal. | Sedimen. | Rayos X | Espectro. masas | C 14 | Análisis químico | Térmico diferen. | Microso. | Otros análisis |
|---|---|---|---|---|---|---|---|---|---|---|---|---|
| 9324 | | X | | | | | | | | | | |
| 9409 | | X | | | | | | | | | | |
| 9410 | | X | | | | | | | | | | |
| 9411 | | X | | | | | | | | | | |
| 9412 | | X | | | | | | | | | | |
| 9418 | | X | | | | | | | | | | |

DATOS A RELLENAR POR EL CONSULTOR

| NUMERO DE LA ESTACION | Fotografía | MUESTRAS: Petro l y M. | Macrop. | Micropal. | Sedimen. | Rayos X | Espectro. masas | C 14 | Análisis químico | Térmico diferen. | Microso. | Otros análisis |
|---|---|---|---|---|---|---|---|---|---|---|---|---|
| | | | | | | | | | | | | |

| NUMERO DE LA ESTACION | Fotografía | MUESTRAS: Petro l y M. | Macrop. | Micropal. | Sedimen. | Rayos X | Espectro. masas | C 14 | Análisis químico | Térmico diferen. | Microso. | Otros análisis |
|---|---|---|---|---|---|---|---|---|---|---|---|---|
| | | | | | | | | | | | | |

EL CONSULTOR – DEBERA MARCAR SOBRE EL MAPA: LAS ESTACIONES CON SU NUMERO DE REFERENCIA (EN AZUL) Y LOS CORTES REALIZADOS SOBRE EL TERRENO (EN ROJO).
PARA UN CONTROL CORRECTO DE LA MARCHA DEL TRABAJO DE CAMPO EL CONSULTOR DEBERA ENVIAR ENTRE LOS DIAS 1 al 7 y 15 al 22 DE CADA MES ESTAS HOJAS AL INSTITUTO GEOLOGICO Y MINERO DE ESPAÑA, DIVISION DE GEOLOGIA. C/ RIOS ROSAS, 23 – MADRID - 3.

Recibido I.G.M.E. el .....
El Supervisor

Enviado el .....
El Consultor

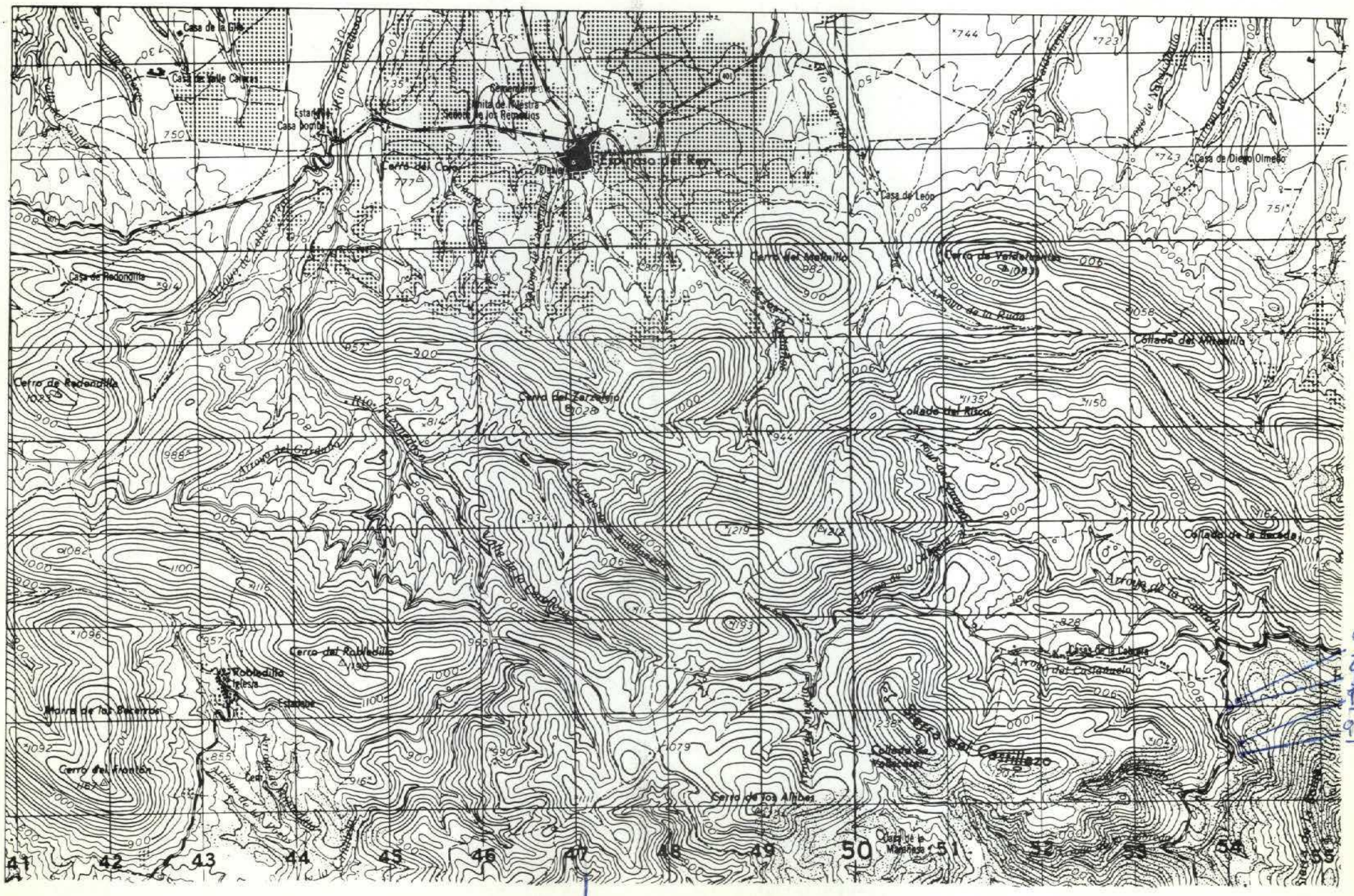


NUMERO DE LA HOJA 1627 CUADRANTE

| | |
|---|---|
| ~~4~~ | 1 |
| 3 | 2 |

| DATOS A RELLENAR POR EL IGME | | | |
|---|---|---|---|
| Nº de la hoja 1:50.000 | Cuadrante numero | Nº del documento | |
| 1627 | | | |

| DATOS A RELLE. POR EL CONSUL. | |
|---|---|
| CONSULT. | ESPECIAL QUE REA LA ESTAC. |
| | MS |

| DATOS A RELLENAR POR EL IGME | | | |
|---|---|---|---|
| Recibido | Ref. Control | Perforado | Verificado |
| | | | |

DATOS A RELLENAR POR EL CONSULTOR

| NUMERO DE LA ESTACION | Fotografia | MUESTRAS: Petro l.y M. | Macrop. | Micropal. | Sedimen. | Rayos X | Espectro. masas | C 14 | Analisis quimico | Termico diferen. | Microso | Otros analisis |
|---|---|---|---|---|---|---|---|---|---|---|---|---|
| 9338 | | X | | | | | | | | | | |
| 9339 | | X | | | | | | | | | | |
| 9336 | | X | | | | | | | | | | |
| 9337 | | X | | | | | | | | | | |
| 9416 | | X | | | | | | | | | | |

| NUMERO DE LA ESTACION | Fotografia | MUESTRAS: Petro l.y M. | Macrop. | Micropal. | Sedimen. | Rayos X | Espectro. masas | C 14 | Analisis quimico | Termico diferen. | Microso | Otros analisis |
|---|---|---|---|---|---|---|---|---|---|---|---|---|
| | | | | | | | | | | | | |

DATOS A RELLENAR POR EL CONSULTOR

| NUMERO DE LA ESTACION | Fotografia | MUESTRAS: Petro l.y M. | Macrop. | Micropal. | Sedimen. | Rayos X | Espectro. masas | C 14 | Analisis quimico | Termico diferen. | Microso | Otros analisis |
|---|---|---|---|---|---|---|---|---|---|---|---|---|
| | | | | | | | | | | | | |

| NUMERO DE LA ESTACION | Fotografia | MUESTRAS: Petro l.y M. | Macrop. | Micropal. | Sedimen. | Rayos X | Espectro. masas | C 14 | Analisis quimico | Termico diferen. | Microso | Otros analisis |
|---|---|---|---|---|---|---|---|---|---|---|---|---|
| | | | | | | | | | | | | |

EL CONSULTOR.– DEBERA MARCAR SOBRE EL MAPA LAS ESTACIONES CON SU NUMERO DE REFERENCIA (EN AZUL) Y LOS CORTES REALIZADOS SOBRE EL TERRENO (EN ROJO).
PARA UN CONTROL CORRECTO DE LA MARCHA DEL TRABAJO DE CAMPO EL CONSULTOR DEBERA ENVIAR ENTRE LOS DIAS 1 al 7 y 15 al 22 DE CADA MES ESTAS HOJAS AL INSTITUTO GEOLOGICO Y MINERO DE ESPAÑA. DIVISION DE GEOLOGIA. C/ RIOS ROSAS, 23 – MADRID - 3.

Recibido I.G.M.E. el . . . . . Enviado el . . . . . .

El Supervisor — El Consultor

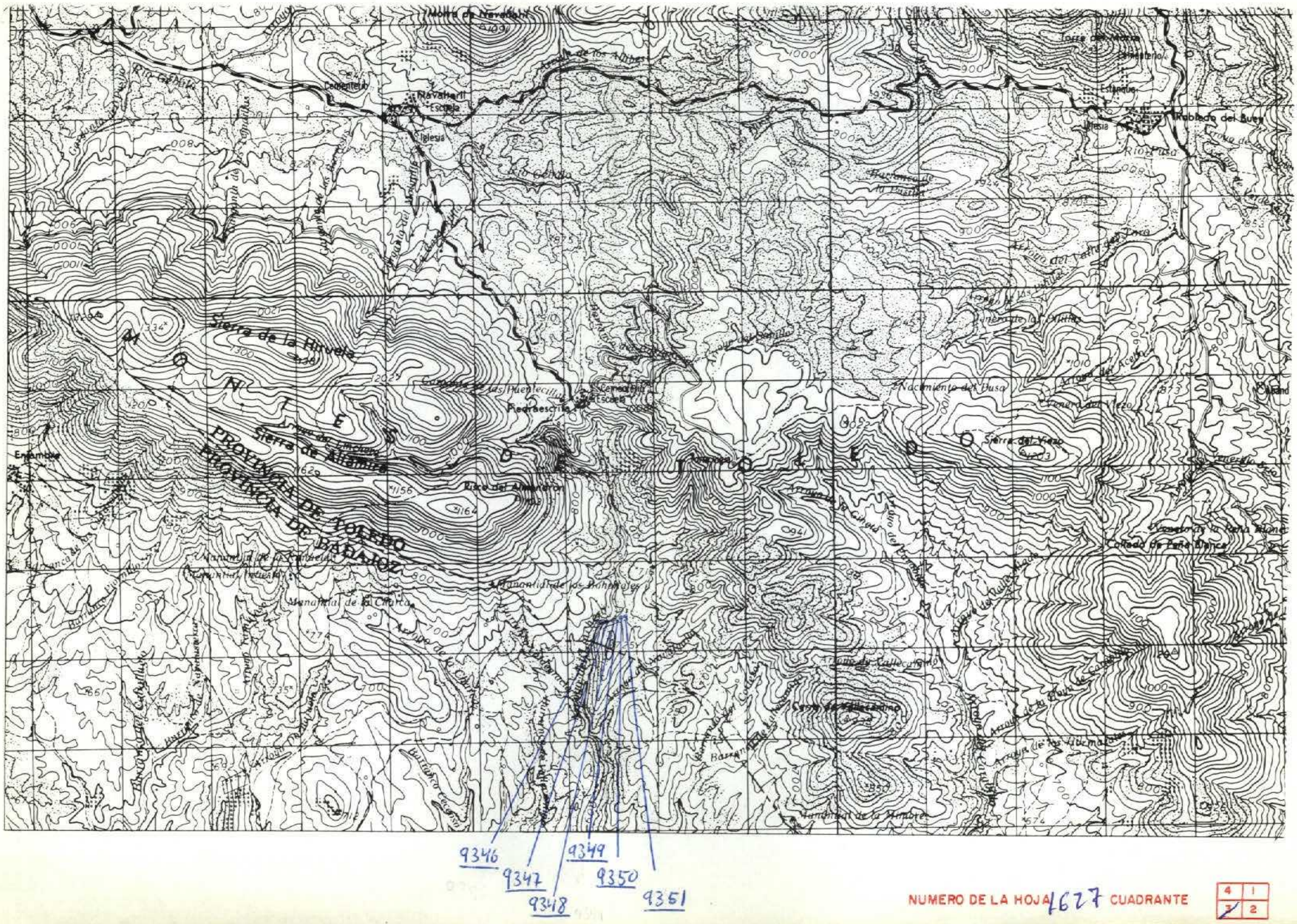
Torre de Navahermosa
Navahermosa
Escuela
Iglesia
Cementerio
Río Cedena
Sierra de la Higuera
Sierra de Altamira
PROVINCIA DE TOLEDO
PROVINCIA DE BADAJOZ
Piedraescrita
Escuela
Cerradilla
Risco del Almendro
Manantial de la Cambrera
Manantial de las Rehenadas
Manantial de la Chorca
Arroyo de la Chorca
Arroyo de Valleconejo
Manantial de la Hondura
Arroyo de los Hormigos
Arroyo de la Cruz
Arroyo del Cerro
Nacimiento del Busa
Venera del Viezo
Sierra del Viezo
Cerro de la Peña Blanca
Cañada de Peña Blanca
Arroyo del Cerro
Iglesia
Estación
Trabaco del Buey
Río Busa
Arroyo del Valle del Tiro
Arroyo de las Vallas
Arroyo del Acebo
Arroyo del Cerro
Arroyo de la Cruz
Arroyo de los Hormigos
Arroyo de la Chorca
Arroyo de Valleconejo
Arroyo de la Hondura
Arroyo de la Cruz
Arroyo de los Hormigos

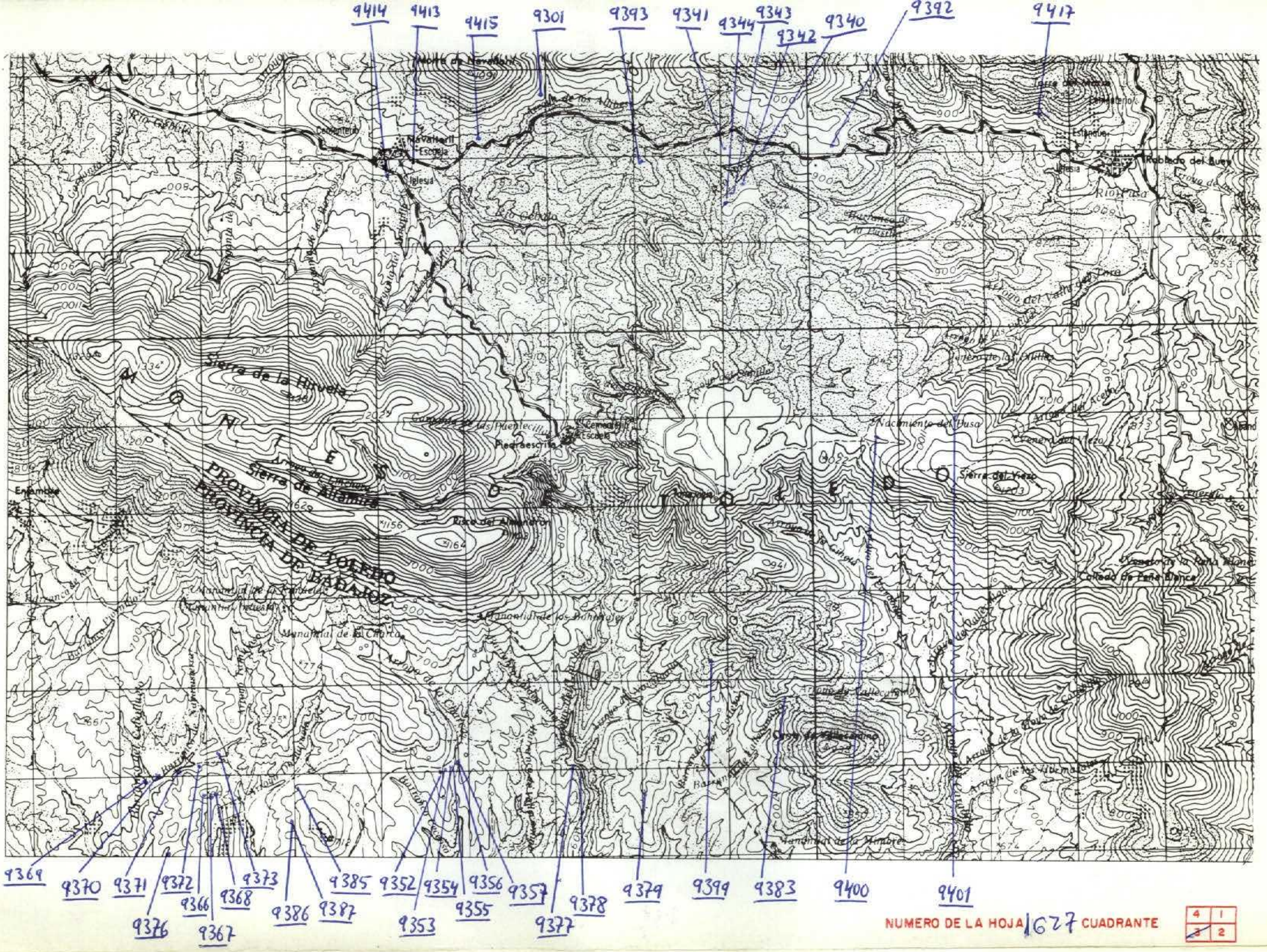
9414
9413
9415
9301
9393
9341
9344
9343
9342
9340
9392
9417
Sierra de la Hinvela
Sierra de Altamira
PROVINCIA DE TOLEDO
PROVINCIA DE BADAJOZ
Sierra del Viezo
Navalvillar
Escuela
Iglesia
Rio Guadiana
Rio Ruesa
Rabiado del Buey
Piedraescrita
Nacimiento del Ruesa
Risco del Almendron
Cañada de Peña Blanca
Arroyo de Tallecorral
Arroyo de la Chorla
Arroyo de los Adelmacos
Arroyo de las Cerradas
Arroyo del Cerro
Arroyo del Valle del Toro
Arroyo de las Ollillas
Arroyo de Peñalsordo
Arroyo de la Cerrada
Arroyo de la Cerrada
Arroyo de la Cerrada

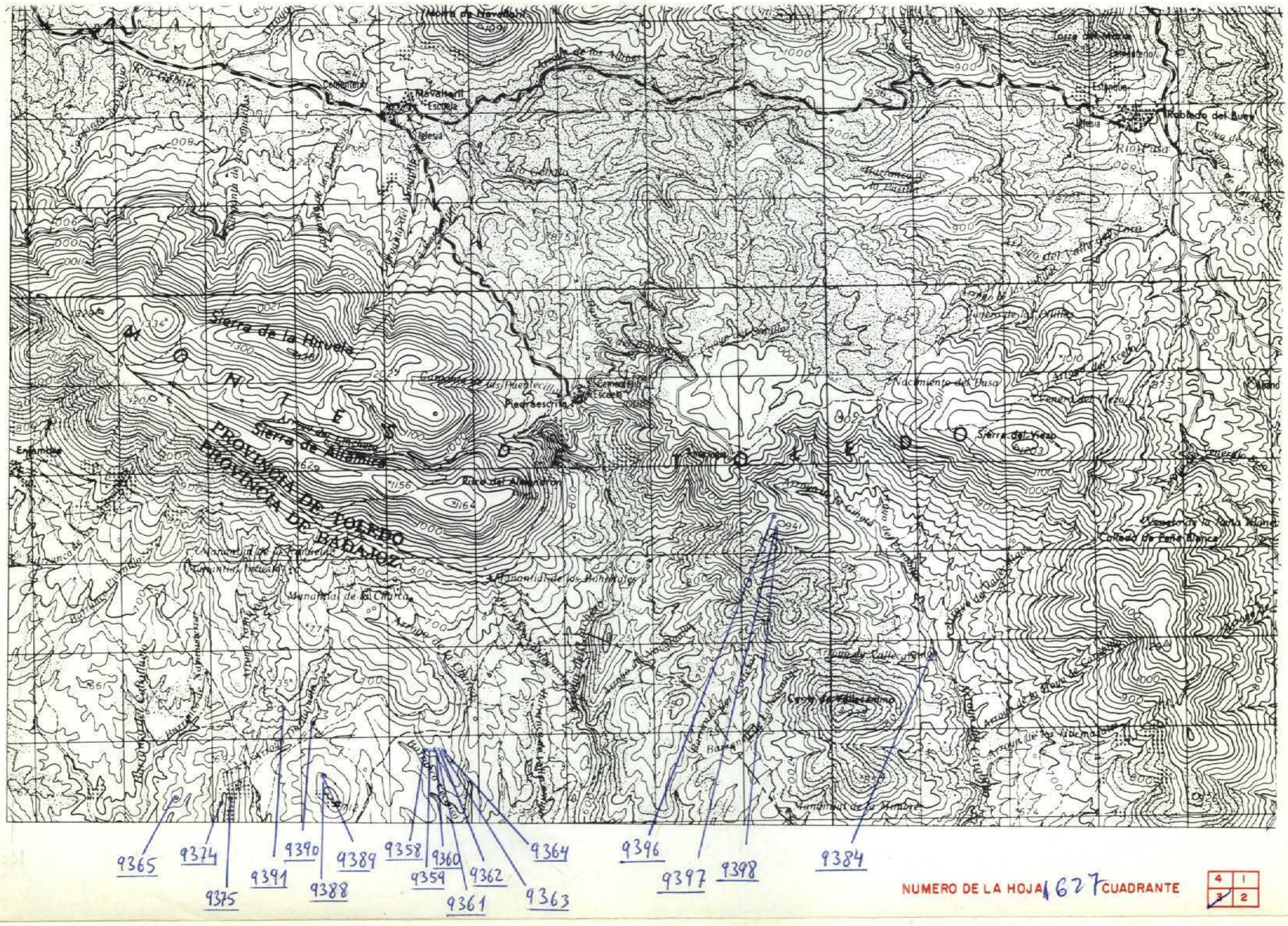
Sierra de la Higuera
Sierra de Alamillo
PROVINCIA DE TOLEDO
PROVINCIA DE BADAJOZ
Navalvillar
Escuela
Iglesia
Rio Guadiana
Rio Guadiana
Rio Guadiana

9562 9563 9565 9564

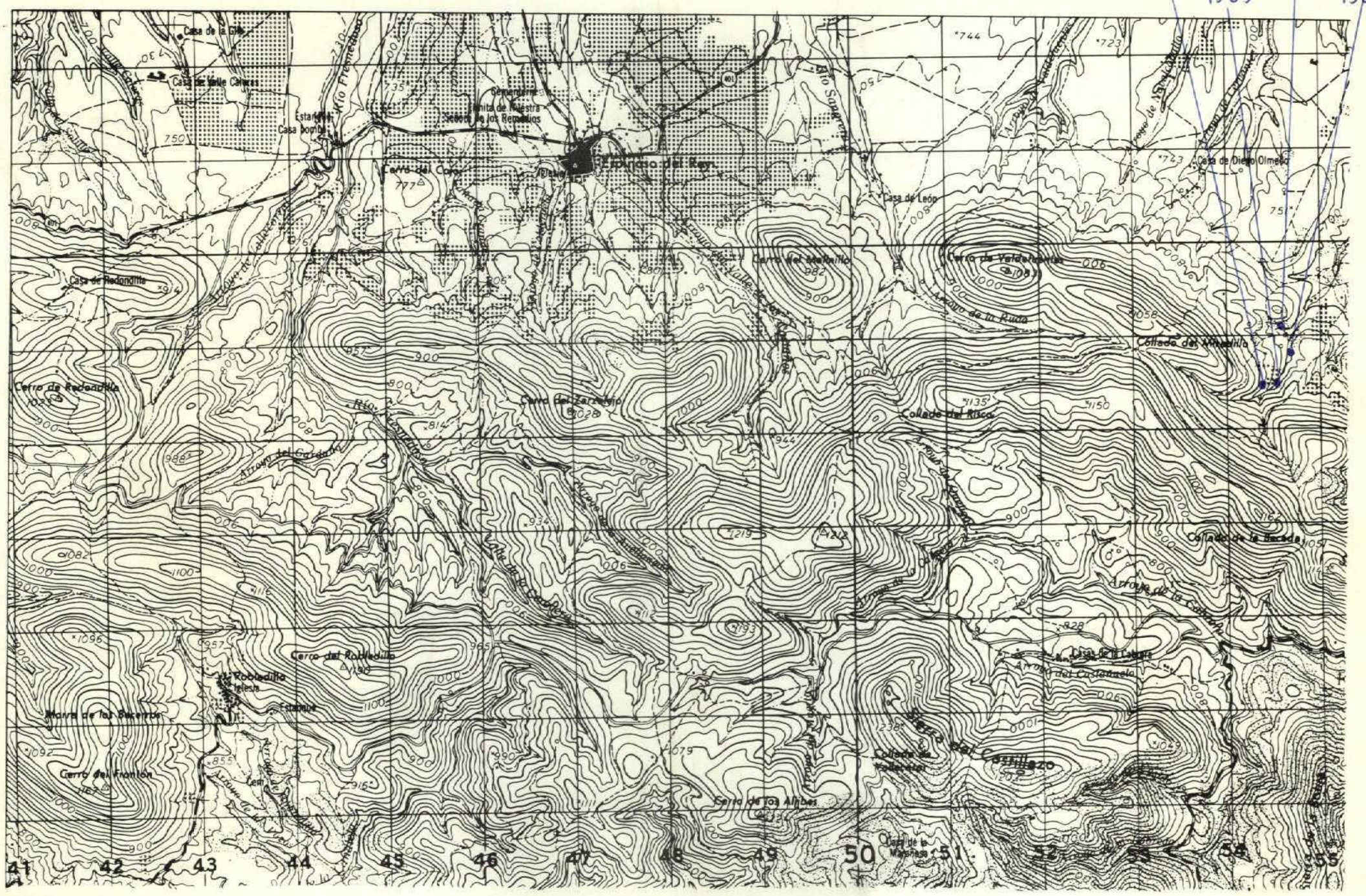


NUMERO DE LA HOJA 1627 CUADRANTE

| 4 | 1 |
|---|---|
| 3 | 2 |

| DATOS A RELLENAR POR EL IGME | | |
|---|---|---|
| Nº de la hoja 1:50.000 | Cuadrante numero | Nº del documento |
| 1627 | | |

| DATOS A RELLENAR POR EL CONSULTOR | |
|---|---|
| CONSULTOR | ESPECIALIDAD QUE REALIZA LA ESTACION |
| IBJG | |

| DATOS A RELLENAR POR EL IGME | | | |
|---|---|---|---|
| Recibido | Ref. Control | Perforado | Verificado |
| | | | |

DATOS A RELLENAR POR EL CONSULTOR

| NUMERO DE LA ESTACION | Fotografia | MUESTRAS: Petro l.y.M. | Macrop. | Micropal. | Sedimen. | Rayos X | Espectro. masas | C 14 | Analisis quimico | Termico diferen. | Microso | Otros analisis |
|---|---|---|---|---|---|---|---|---|---|---|---|---|
| 9562 | | X | | | | | | | | | | |
| 9563 | | X | | | | | | | | | | |
| ~~9564~~ | | ~~X~~ | | | | | | | | | | |
| 9565 | | X | | | | | | | | | | |

| NUMERO DE LA ESTACION | Fotografia | MUESTRAS: Petro l.y.M. | Macrop. | Micropal. | Sedimen. | Rayos X | Espectro. masas | C 14 | Analisis quimico | Termico diferen. | Microso | Otros analisis |
|---|---|---|---|---|---|---|---|---|---|---|---|---|
| | | | | | | | | | | | | |

| NUMERO DE LA ESTACION | Fotografia | MUESTRAS: Petro l.y.M. | Macrop. | Micropal. | Sedimen. | Rayos X | Espectro. masas | C 14 | Analisis quimico | Termico diferen. | Microso | Otros analisis |
|---|---|---|---|---|---|---|---|---|---|---|---|---|
| | | | | | | | | | | | | |

| NUMERO DE LA ESTACION | Fotografia | MUESTRAS: Petro l.y.M. | Macrop. | Micropal. | Sedimen. | Rayos X | Espectro. masas | C 14 | Analisis quimico | Termico diferen. | Microso | Otros analisis |
|---|---|---|---|---|---|---|---|---|---|---|---|---|
| | | | | | | | | | | | | |

EL CONSULTOR.– DEBERA MARCAR SOBRE EL MAPA LAS ESTACIONES CON SU NUMERO DE REFERENCIA (EN AZUL) Y LOS CORTES REALIZADOS SOBRE EL TERRENO (EN ROJO).
PARA UN CONTROL CORRECTO DE LA MARCHA DEL TRABAJO DE CAMPO EL CONSULTOR DEBERA ENVIAR ENTRE LOS DIAS 1 al 7 y 15 al 22 DE CADA MES ESTAS HOJAS AL INSTITUTO GEOLOGICO Y MINERO DE ESPAÑA, DIVISION DE GEOLOGIA C/ RIOS ROSAS, 23 – MADRID - 3

Recibido I.G.M.E. el .....

El Supervisor

Enviado el 30-10-86

El Consultor

EPile