03-02-T1 a 03-17-L1

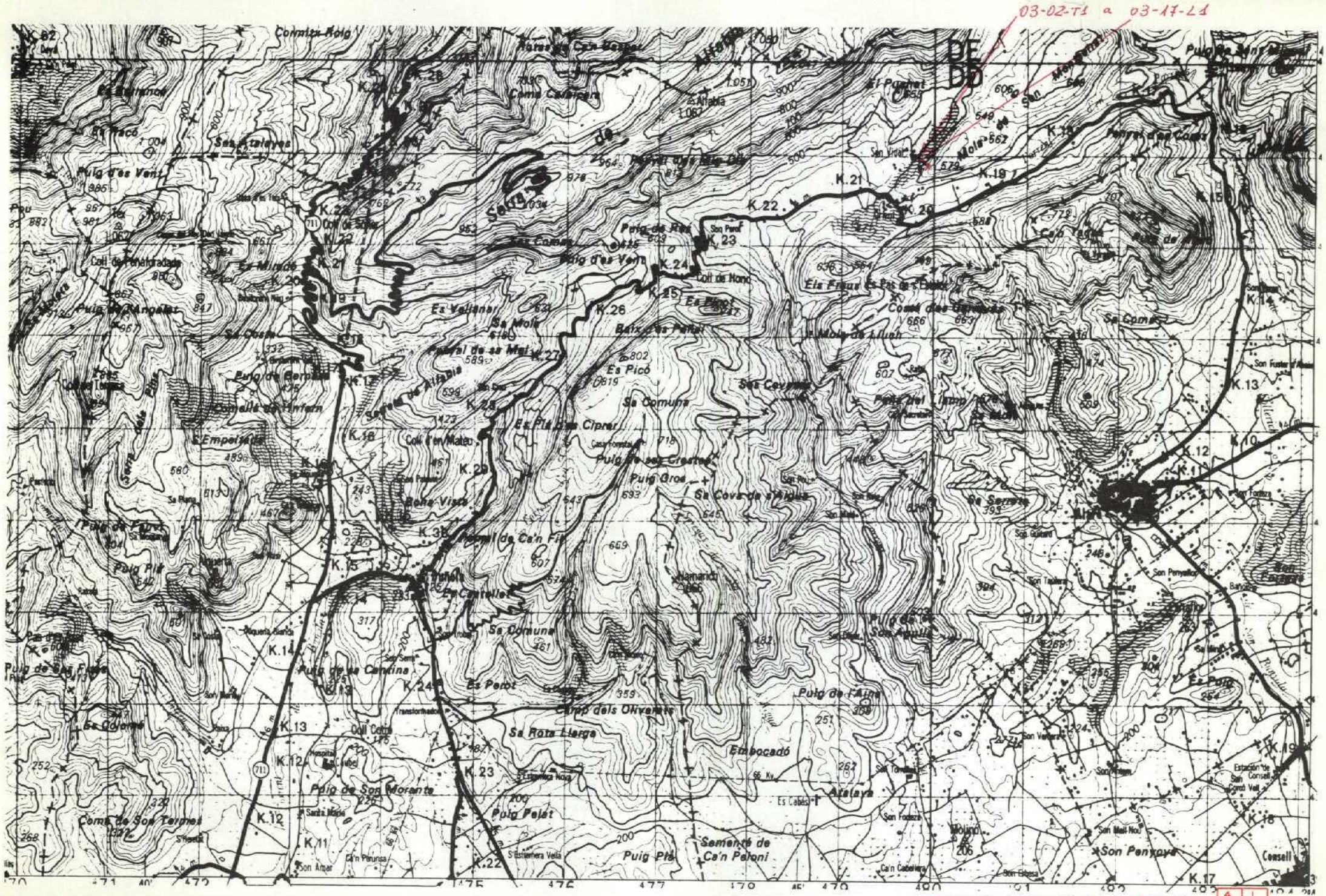

P/80

8

DATOS A RELLENAR POR EL IGME		
Nº de la hoja 1:50.000	Cuadrante número	Nº del documento
3826	2	

DATOS A RELLENAR POR EL CONSULTOR			
CONSULT.	ESPECIAL QUE REALIZA LA ESTAC.		
G	S	M	A

DATOS A RELLENAR POR EL IGME			
Recibido	Ref. Control	Perforado	Verificado

DATOS A RELLENAR POR EL CONSULTOR

NUMERO DE LA ESTACION	Fotografía	Petro l.y.M.	Macrop.	Micropal.	Sedimen.	Rayos X	Espectro. masas	C 14	Análisis químico	Térmico diferen.	Microso.	Otros análisis
03 02 T1				/	/							
03 02 T2				/	/							
03 04 L1				/								
03 04 T1				/	/							
03 05 L1				/								
03 07 T1				/	/							
03 07 T2				/	/							
03 07 L1				/								
03 07 T3				/	/							
03 07 T4				/	/							
03 09 L1				/								
03 10 L1				/								
03 10 T1				/	/							
03 10 T2				/	/							
03 11 T1				/	/							
03 12 L1				/								
03 12 T1				/	/							
03 12 L2				/								
03 14 T1				/	/							

NUMERO DE LA ESTACION	Fotografía	Petro l.y.M.	Macrop.	Micropal.	Sedimen.	Rayos X	Espectro. masas	C 14	Análisis químico	Térmico diferen.	Microso.	Otros análisis
03 14 L1				/								
03 16 L1				/								
03 17 T1				/	/							
03 17 L1				/								
03 02 H1				/								
03 07 H1				/								
03 07 H2				/								
03 09 H1				/								
03 10 H1				/								
03 10 H2				/								

DATOS A RELLENAR POR EL CONSULTOR

NUMERO DE LA ESTACION	Fotografía	Petro l.y.M.	Macrop.	Micropal.	Sedimen.	Rayos X	Espectro. masas	C 14	Análisis químico	Térmico diferen.	Microso.	Otros análisis

NUMERO DE LA ESTACION	Fotografía	Petro l.y.M.	Macrop.	Micropal.	Sedimen.	Rayos X	Espectro. masas	C 14	Análisis químico	Térmico diferen.	Microso.	Otros análisis

87

EL CONSULTOR.– DEBERA MARCAR SOBRE EL MAPA LAS ESTACIONES CON SU NUMERO DE REFERENCIA (EN AZUL) Y LOS CORTES REALIZADOS SOBRE EL TERRENO (EN ROJO).
PARA UN CONTROL CORRECTO DE LA MARCHA DEL TRABAJO DE CAMPO EL CONSULTOR DEBERA ENVIAR ENTRE LOS DIAS 1 al 7 y 15 al 22 DE CADA MES ESTAS HOJAS AL INSTITUTO GEOLOGICO Y MINERO DE ESPAÑA. DIVISION DE GEOLOGIA. C/ RIOS ROSAS, 23 – MADRID - 3.

Recibido I.G.M.E. el 30-4-81 Enviado el 27-4-81

El Supervisor El Consultor

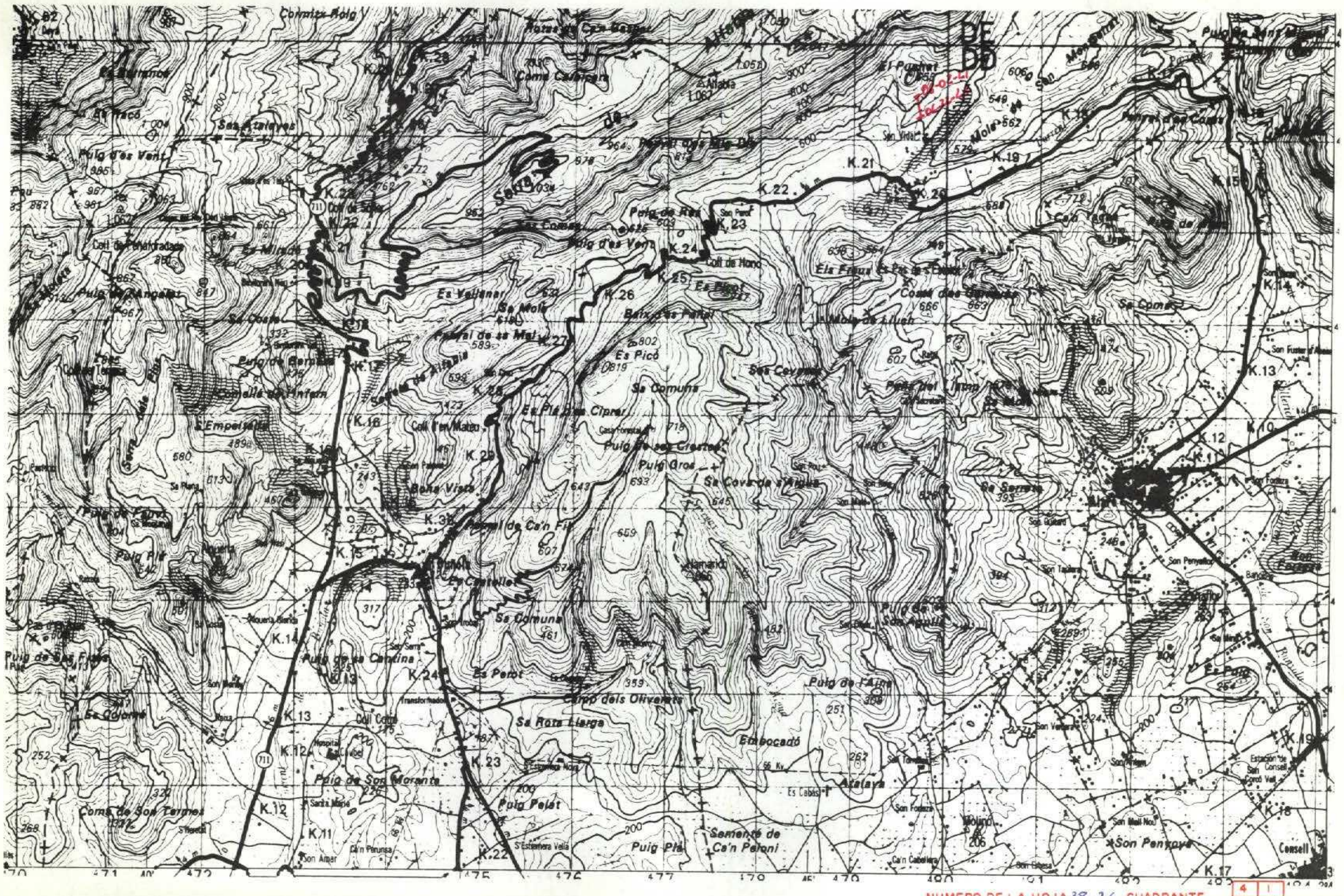
Coll de Sifre
Puig d'es Vent
Es Vallaner
Es Molí
Es Pico
Se Comuna
Es Pla Dun Ciprer
Coll Pen Mateu
Puig Gros
Se Cova de s'Aigua
Boka Vista
Es Castellet
Se Comuna
Es Petot
Puig de Ca'n Fit
Puig de la Alma
Se Roca Llarga
Estabocadó
Atalaya
Puig Pelat
Puig Pla
Sementeri de Ca'n Peloni
Puig de Son Moranta
Coma de Son Termes
Se Colonia
Puig de Sas Fitas
Puig Pla
Se Comune
Se Cova
Se Comune
Se Cova
Se Gerrera
Son Penyaya
Consell
Es Molí
Es Molí
Es Molí

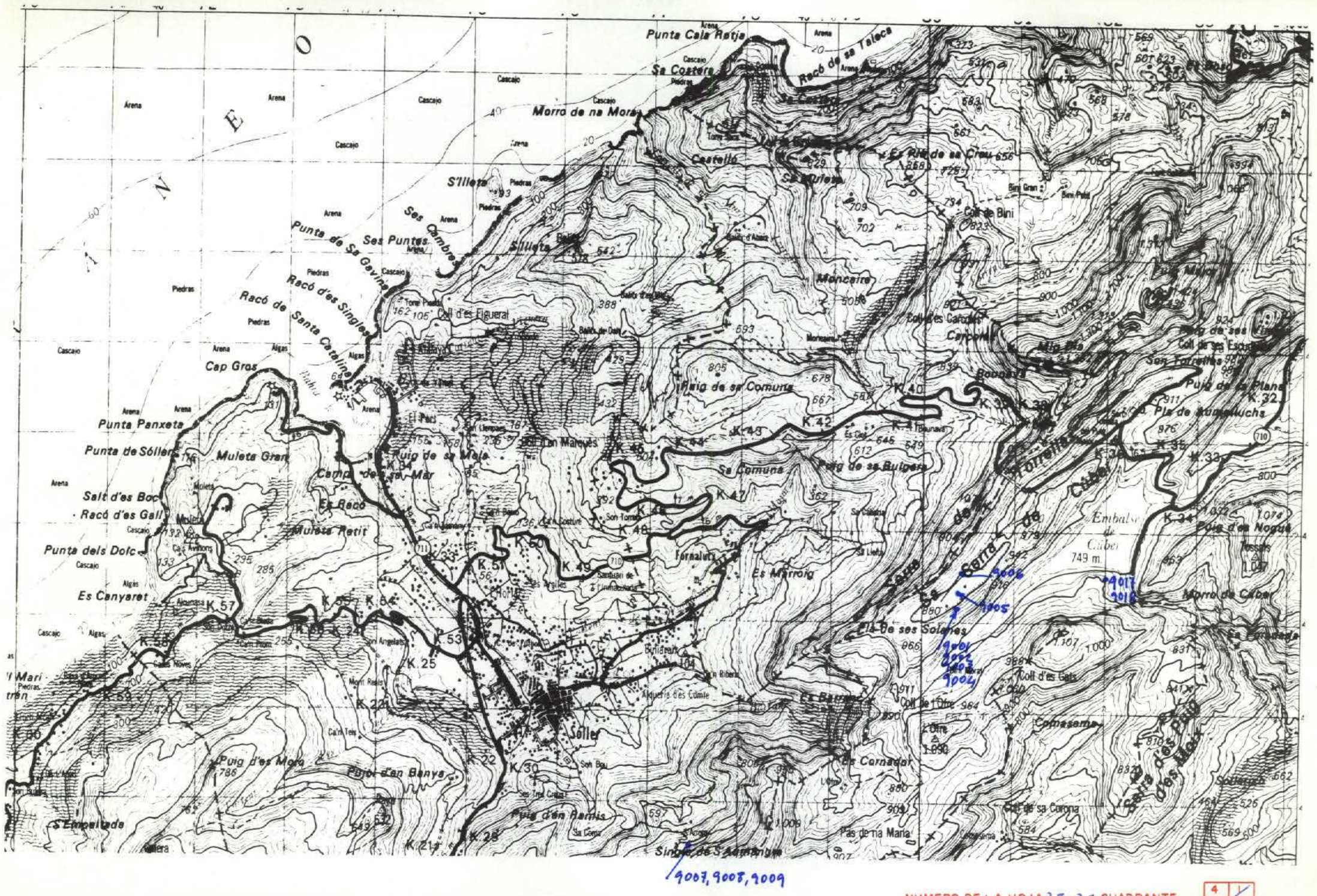

NUMERO DE LA HOJA 38-26 CUADRANTE

4	1
3	2

9

DATOS A RELLENAR POR EL IGME		
Nº de la hoja 1:50.000	Cuadrante numero	Nº del documento
3826	1	

DATOS A RELLENAR POR EL CONSULTOR	
CONSULTOR	ESPECIAL QUE REALIZA LA ESTACION
GS	MA

DATOS A RELLENAR POR EL IGME			
Recibido	Ref. Control	Perforado	Verificado

DATOS A RELLENAR POR EL CONSULTOR

NUMERO DE LA ESTACION	Fotografia	Petro l.y M.	Macrop.	Micropal.	Sedimen.	Rayos X	Espectro. masas	C 14	Analisis quimico	Termico diferen.	Microso.	Otros analisis
9001				/	/							
9002				/	/							
9003				/	/							
9004				/								
9005				/	/							
9006				/	/							
9007				/	/							
9008				/	/							
9009				/	/							
9017				/								
9018				/	/							

NUMERO DE LA ESTACION	Fotografia	Petro l.y M.	Macrop.	Micropal.	Sedimen.	Rayos X	Espectro. masas	C 14	Analisis quimico	Termico diferen.	Microso.	Otros analisis

DATOS A RELLENAR POR EL CONSULTOR

NUMERO DE LA ESTACION	Fotografia	Petro l.y M.	Macrop.	Micropal.	Sedimen.	Rayos X	Espectro. masas	C 14	Analisis quimico	Termico diferen.	Microso.	Otros analisis

NUMERO DE LA ESTACION	Fotografia	Petro l.y M.	Macrop.	Micropal.	Sedimen.	Rayos X	Espectro. masas	C 14	Analisis quimico	Termico diferen.	Microso.	Otros analisis

EL CONSULTOR.– DEBERA MARCAR SOBRE EL MAPA LAS ESTACIONES CON SU NUMERO DE REFERENCIA (EN AZUL) Y LOS CORTES REALIZADOS SOBRE EL TERRENO (EN ROJO).
PARA UN CONTROL CORRECTO DE LA MARCHA DEL TRABAJO DE CAMPO EL CONSULTOR DEBERA ENVIAR ENTRE LOS DIAS 1 al 7 y 15 al 22 DE CADA MES ESTAS HOJAS AL INSTITUTO GEOLOGICO Y MINERO DE ESPAÑA, DIVISION DE GEOLOGIA C/ RIOS ROSAS, 23 – MADRID - 3

Recibido I.G.M.E. el 30-4-81 Enviado el 27-4-81

El Supervisor El Consultor

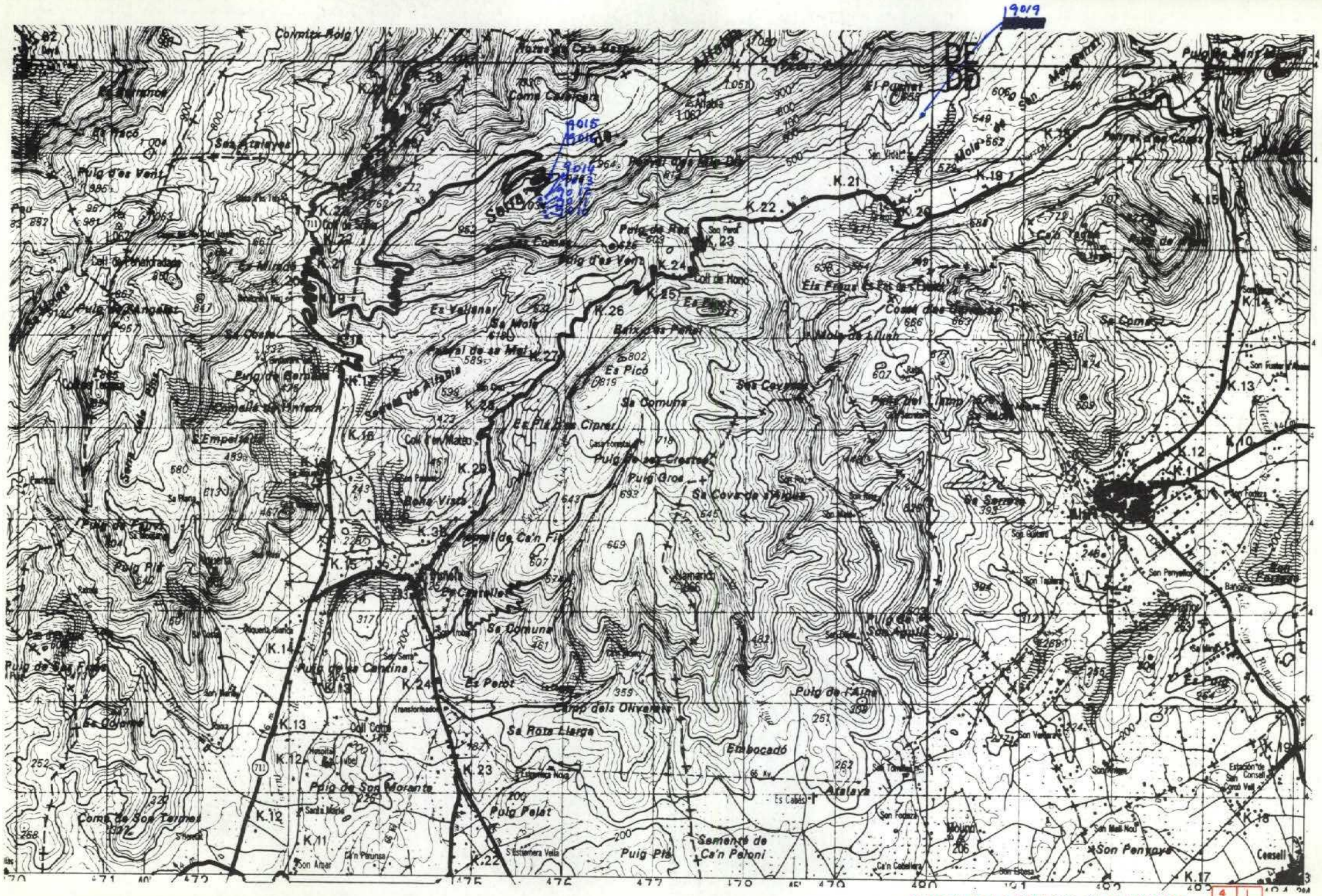
9019
9015
9016
Sa Roca Llarga
Puig de Son Morante
Puig Pelat
Puig Pla
Son Penyaya
Coll Cera
Coll de Mono
Es Pico
Sa Comuna
Es Pot
Puig de l'Aire
Es Cabeço
Atalaya
Coll de Sóller
Coll de Ca'n Fit
Coll Pelat
Coll Tarter
Coll de Ca'n Pi
Coll de Ca'n Pi
Coll de Ca'n Pi

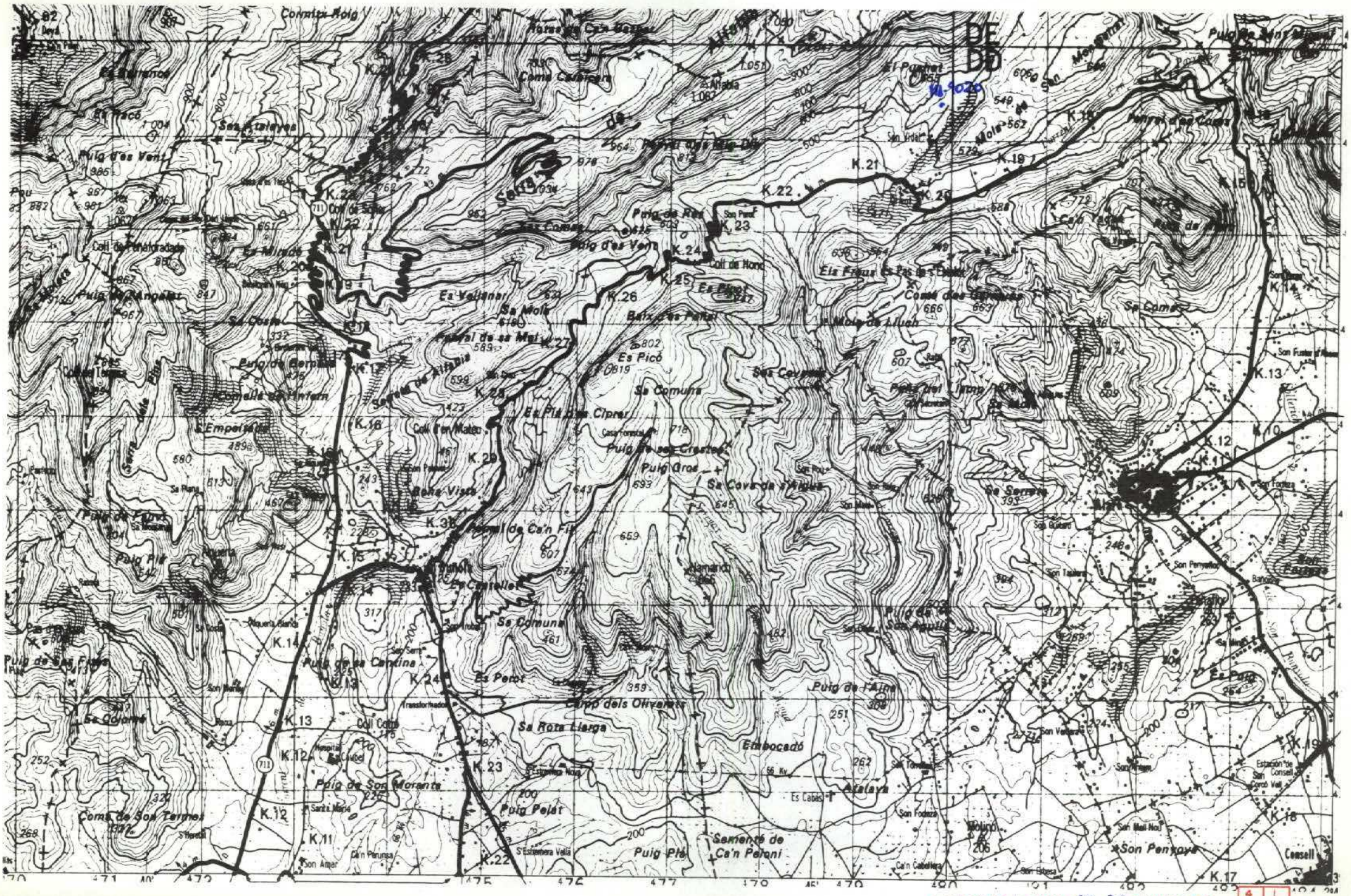
Sa Comuna
Es Petot
Sa Rota Llarga
Puig Pelat
Puig Pla
Semente de Ca'n Peloni
Puig de Son Moranta
Coma de Son Termes
Es Pic
Es Pla des Cipres
Puig Gros
Sa Cova de s'Aigua
Es Castellet
Es Vallenar
Sa Mola
Es Pico
Sa Coma
Puig de l'Aire
Es Bocado
Atalaya
Son Penyaya
Consell
Es Mirlado
Puig d'es Vent
Puig de Ros
Coll de Hond
Es Figueral
Es Pla de Cipres
Puig de Son Ramon
Coll de Son Ramon
Es Molinar
Es Molinar de Lluch
Es Cavallet
Es Pla de Son Ramon
Es Pla de Son Ramon
Es Pla de Son Ramon

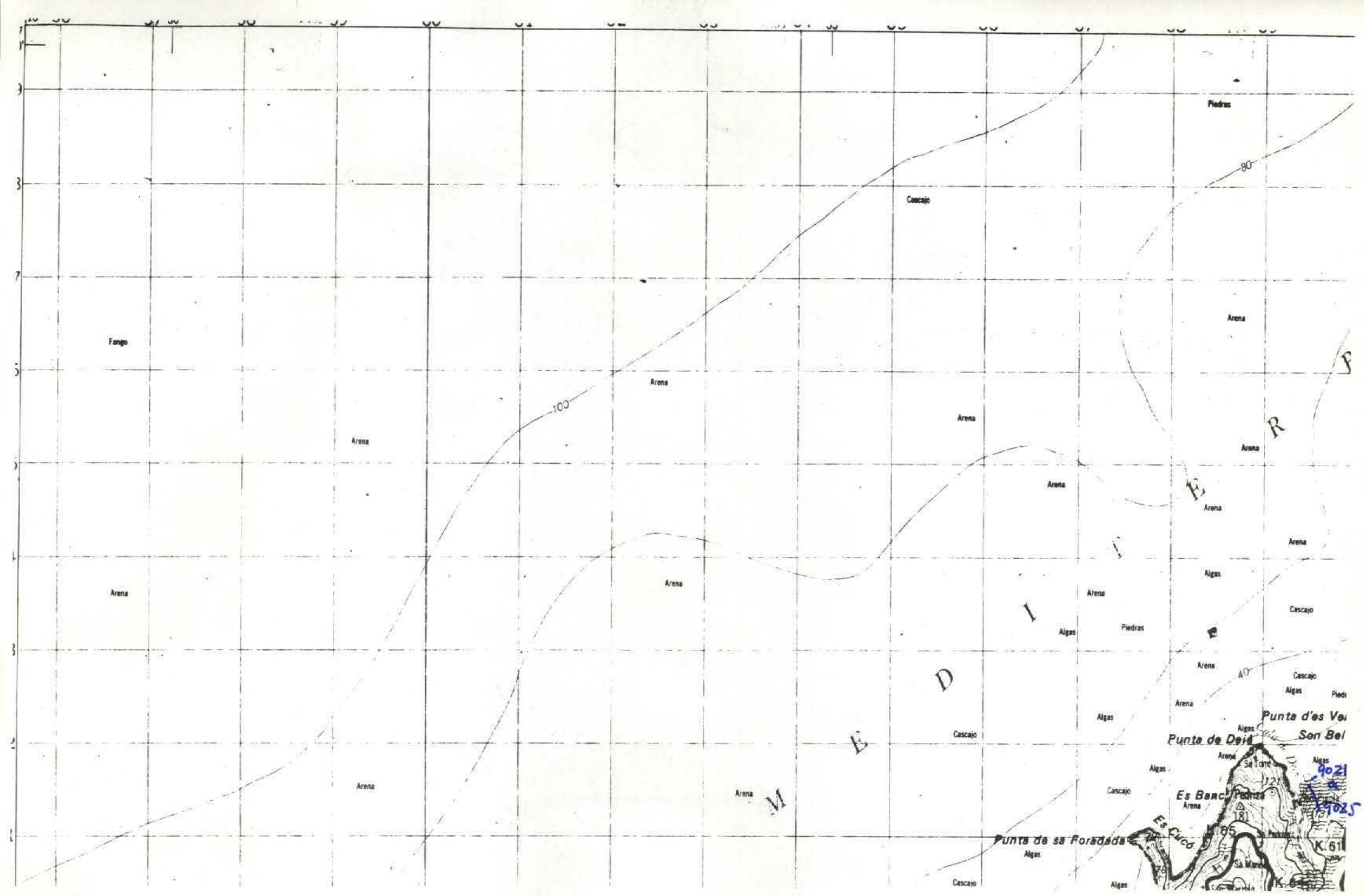

NUMERO DE LA HOJA 38-26 CUADRANTE

4	1
3	2

35

DATOS A RELLENAR POR EL IGME			DATOS A RELLENAR POR EL CONSULTOR			DATOS A RELLENAR POR EL IGME			
Nº de la hoja 1:50.000	Cuadrante número	Nº del documento	CONSULT.	ESPECIAL QUE REALIZA LA ESTAC.		Recibido	Ref. Control	Perforado	Verificado
38264			GS	MA					

DATOS A RELLENAR POR EL CONSULTOR

	NUMERO DE LA ESTACION	Fotografía	Petro. y M.	Macrop.	Micropal.	Sedimen.	Rayos X	Espectro. masas	C 14	Análisis químico	Térmico diferen.	Microso.	Otros análisis
MA	9021				/	/							
MA	9022				/	/							
MA	9023				/	/							
MA	9024				/	/							
MA	9025				/								

NUMERO DE LA ESTACION	Fotografía	Petro. y M.	Macrop.	Micropal.	Sedimen.	Rayos X	Espectro. masas	C 14	Análisis químico	Térmico diferen.	Microso.	Otros análisis

NUMERO DE LA ESTACION	Fotografía	Petro. y M.	Macrop.	Micropal.	Sedimen.	Rayos X	Espectro. masas	C 14	Análisis químico	Térmico diferen.	Microso.	Otros análisis

NUMERO DE LA ESTACION	Fotografía	Petro. y M.	Macrop.	Micropal.	Sedimen.	Rayos X	Espectro. masas	C 14	Análisis químico	Térmico diferen.	Microso.	Otros análisis

EL CONSULTOR.– DEBERA MARCAR SOBRE EL MAPA: LAS ESTACIONES CON SU NUMERO DE REFERENCIA (EN AZUL) Y LOS CORTES REALIZADOS SOBRE EL TERRENO (EN ROJO).
PARA UN CONTROL CORRECTO DE LA MARCHA DEL TRABAJO DE CAMPO EL CONSULTOR DEBERA ENVIAR ENTRE LOS DIAS 1 al 7 y 15 al 22 DE CADA MES ESTAS HOJAS AL INSTITUTO GEOLOGICO Y MINERO DE ESPAÑA, DIVISION DE GEOLOGIA. C/ RIOS ROSAS, 23 – MADRID - 3.

Recibido I.G.M.E. el ..... Enviado el 31 Mayo 81

El Supervisor — El Consultor

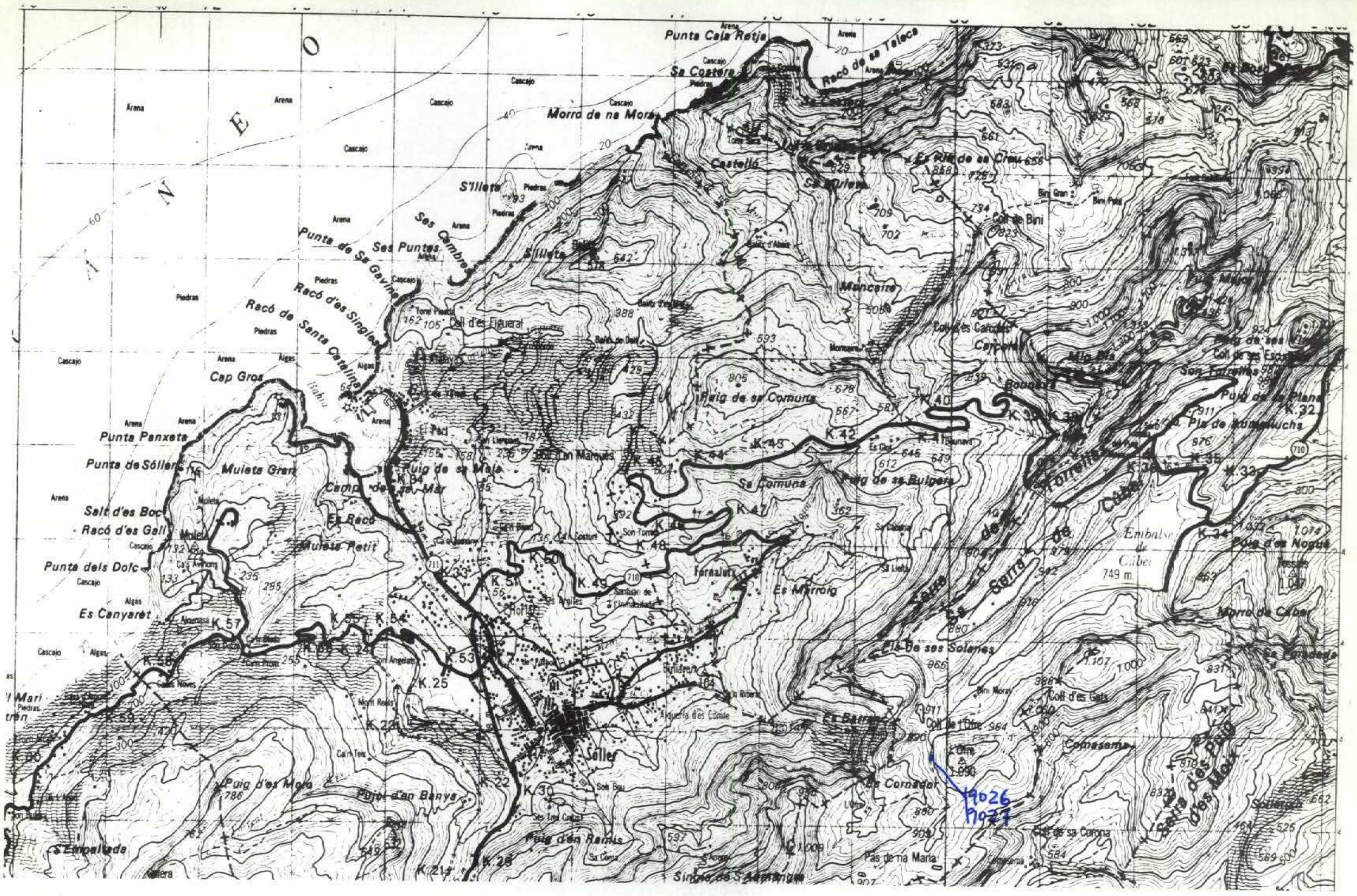

NUMERO DE LA HOJA 38-26 CUADRANTE

4	1
3	2

91

DATOS A RELLENAR POR EL IGME		
Nº de la hoja 1:50.000	Cuadrante numero	Nº del documento
3826	1	

DATOS A RELLENAR POR EL CONSULTOR			
CONSULTOR	ESPECIAL	QUE REALIZA LA ESTACION	
GSMB			

DATOS A RELLENAR POR EL IGME			
Recibido	Ref. Control	Perforado	Verificado

DATOS A RELLENAR POR EL CONSULTOR

NUMERO DE LA ESTACION	Fotografia	MUESTRAS: Petro l.y M.	Macrop.	Micropal.	Sedimen.	Rayos X	Espectro masas	C 14	Analisis quimico	Termico diferen.	Microso	Otros analisis
9026				/	/							
9027				/								

NUMERO DE LA ESTACION	Fotografia	MUESTRAS: Petro l.y M.	Macrop.	Micropal.	Sedimen.	Rayos X	Espectro. masas	C 14	Analisis quimico	Termico diferen.	Microso	Otros analisis

NUMERO DE LA ESTACION	Fotografia	MUESTRAS: Petro l.y M.	Macrop.	Micropal.	Sedimen.	Rayos X	Espectro. masas	C 14	Analisis quimico	Termico diferen.	Microso	Otros analisis

NUMERO DE LA ESTACION	Fotografia	MUESTRAS: Petro l.y M.	Macrop.	Micropal.	Sedimen.	Rayos X	Espectro. masas	C 14	Analisis quimico	Termico diferen.	Microso	Otros analisis

EL CONSULTOR – DEBERA MARCAR SOBRE EL MAPA: LAS ESTACIONES CON SU NUMERO DE REFERENCIA (EN AZUL) Y LOS CORTES REALIZADOS SOBRE EL TERRENO (EN ROJO).
PARA UN CONTROL CORRECTO DE LA MARCHA DEL TRABAJO DE CAMPO EL CONSULTOR DEBERA ENVIAR ENTRE LOS DIAS 1 al 7 y 15 al 22 DE CADA MES ESTAS HOJAS AL INSTITUTO GEOLOGICO Y MINERO DE ESPAÑA, DIVISION DE GEOLOGIA – C/ RIOS ROSAS, 23 – MADRID - 3.

Recibido I.G.M.E. el 26-10-81 ..... Enviado el .....

El Supervisor

El Consultor

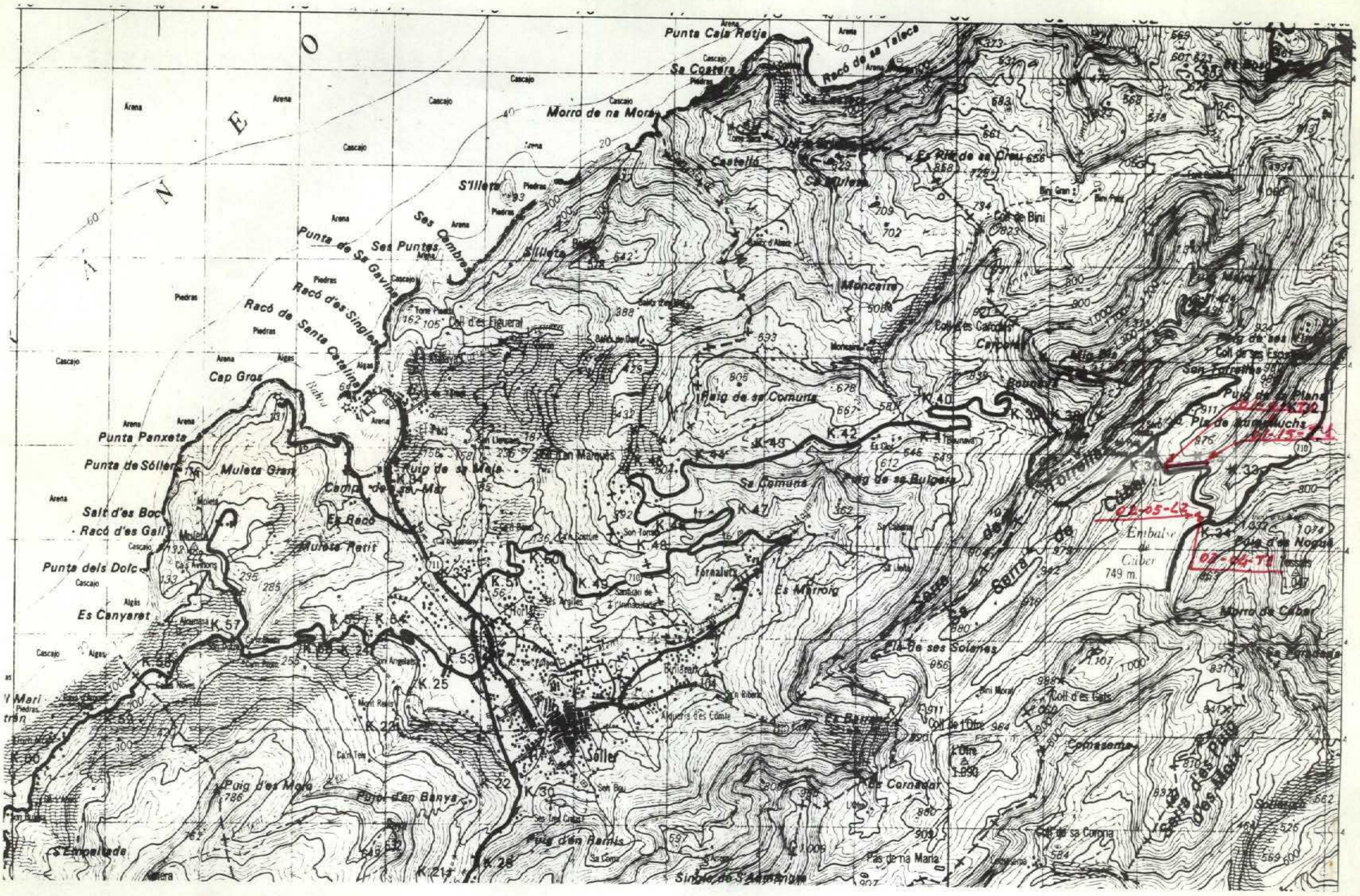

NUMERO DE LA HOJA 38-26 CUADRANTE

4	1
3	2

P/8 1

11

DATOS A RELLENAR POR EL IGME			
Nº de la hoja 1:50.000	Cuadrante numero	Nº del documento	
3826	1		

DATOS A RELLENAR POR EL CONSULTOR			
CONSULT	ESPECIAL	QUE REA	LA ESTAC
G	S	P	O

DATOS A RELLENAR POR EL IGME			
Recibido	Ref. Control	Perforado	Verificado

DATOS A RELLENAR POR EL CONSULTOR

NUMERO DE LA ESTACION	Fotografia	Petro l.y M.	Macrop.	Micropal.	Sedimen.	Rayos X	Espectro. masas	C 14	Analisis quimico	Termico diferen.	Microso.	Otros analisis
01 01 T 1				/	/				/			
01 01 T 2				/	/				/			
01 02 T 1				/	/				/			
01 02 T 2				/	/				/			
01 02 T 3				/	/				/			
01 03 T 1				/	/				/			
01 05 T 1				/	/				/			
01 06 T 1				/	/				/			
01 06 T 2				/	/				/			
01 07 L 1				/					/			
01 07 T 1				/	/				/			
01 07 T 2				/	/				/			
01 07 L 2				/					/			
01 07 L 3				/					/			
01 08 T 1				/	/				/			
01 09 T 1				/	/				/			
01 12 T 1				/	/				/			
01 12 T 2				/	/				/			
01 12 T 3				/	/				/			

NUMERO DE LA ESTACION	Fotografia	Petro l.y M.	Macrop.	Micropal.	Sedimen.	Rayos X	Espectro. masas	C 14	Analisis quimico	Termico diferen.	Microso	Otros analisis
01 12 T 4				/	/				/			
01 12 T 5				/	/				/			
01 13 T 1				/	/				/			
01 14 T 1				/	/				/			
01 14 T 2				/	/				/			
01 15 T 1				/	/				/			
02 04 T 1				/	/				/			
02 04 L 1				/					/			
02 04 T 2				/	/				/			
02 04 L 2				/					/			
02 04 T 3				/	/				/			
02 04 L 3				/					/			
02 04 T 4				/	/				/			
02 04 L 4				/					/			
02 04 T 5				/	/				/			
02 05 L 1				/					/			
02 05 T 1				/	/				/			
02 05 L 2				/					/			

DATOS A RELLENAR POR EL CONSULTOR

NUMERO DE LA ESTACION	Fotografia	Petro l.y M.	Macrop.	Micropal.	Sedimen.	Rayos X	Espectro. masas	C 14	Analisis quimico	Termico diferen.	Microso	Otros analisis

NUMERO DE LA ESTACION	Fotografia	Petro l.y M.	Macrop.	Micropal.	Sedimen.	Rayos X	Espectro. masas	C 14	Analisis quimico	Termico diferen.	Microso	Otros analisis

EL CONSULTOR – DEBERA MARCAR SOBRE EL MAPA: LAS ESTACIONES CON SU NUMERO DE REFERENCIA (EN AZUL) Y LOS CORTES REALIZADOS SOBRE EL TERRENO (EN ROJO).
PARA UN CONTROL CORRECTO DE LA MARCHA DEL TRABAJO DE CAMPO EL CONSULTOR DEBERA ENVIAR ENTRE LOS DIAS 1 al 7 y 15 al 22 DE CADA MES ESTAS HOJAS AL INSTITUTO GEOLOGICO Y MINERO DE ESPAÑA, DIVISION DE GEOLOGIA C/ RIOS ROSAS, 23 – MADRID - 3.

Recibido I.G.M.E. el 27 Mayo 81 Enviado el .....

El Supervisor El Consultor

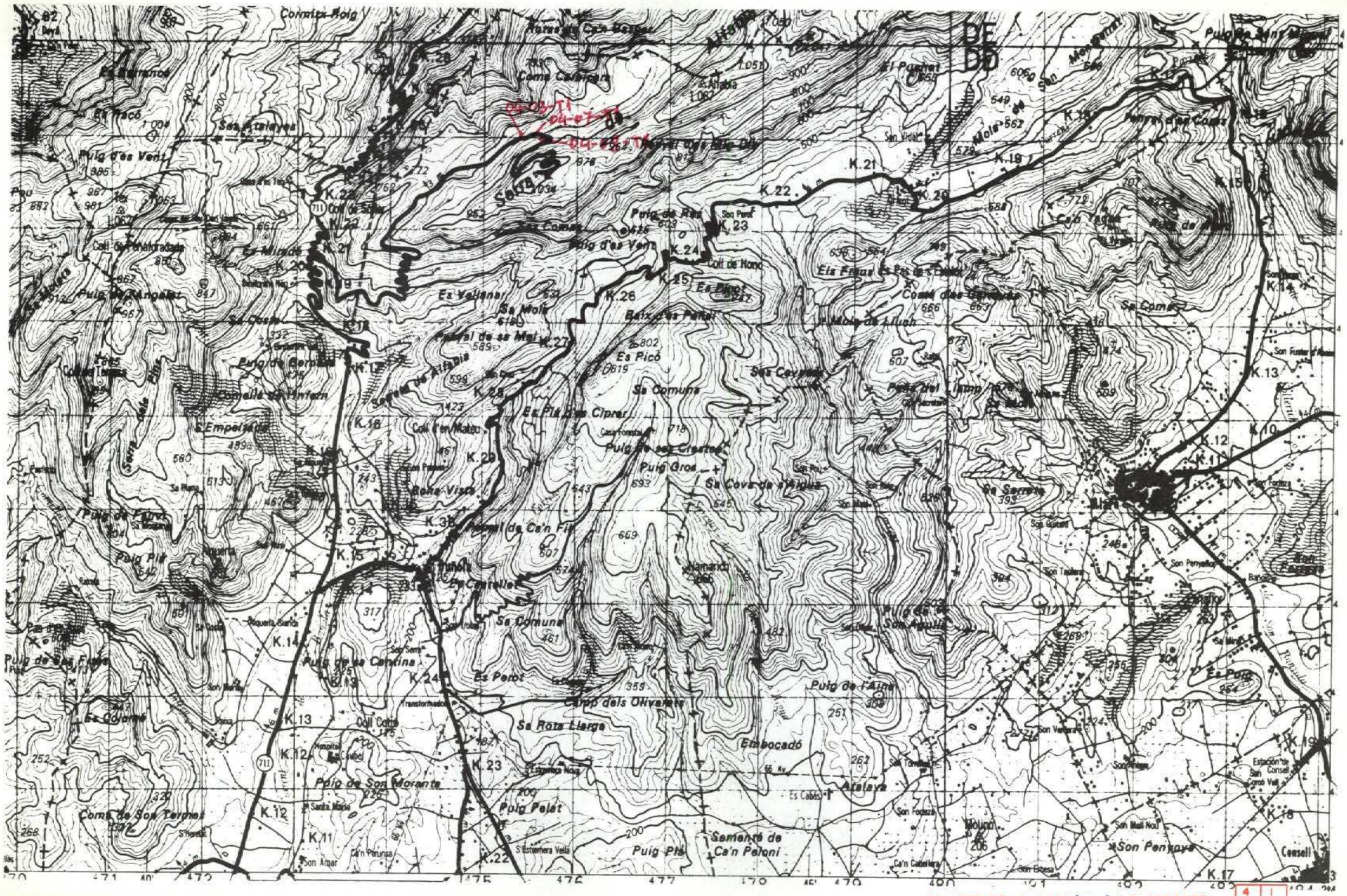
Coll de Sóller
Puig de Ros
Coll de Honc
Es Vellanar
Sa Mole
Es Pico
Sa Comuna
Es Pla des Ciprer
Coll d'en Mateu
Puig de sos Creatres
Puig Gros
Sa Cova de s'Aigua
Bella Vista
Es Castellet
Sa Comuna
Puig de sos Canelins
Es Pedot
Campo dels Olivetes
Sa Roca Llarga
Embocado
Atalaya
Puig Pelat
Puig Pla
Semenera de Ca'n Peloni
Puig de Son Morante
Coll de Son Terrines
Son Penyaya
Ceuseli
Puig de l'Aina
Puig de Sant Miquel
Es Pujol
Es Coll
Es Vinyet
Es Mirada
Es Pinar
Es Pla des Cipres
Es Pla
Es Pla de Sa Mola
Es Pla de Sa Mola
Es Pla de Sa Mola

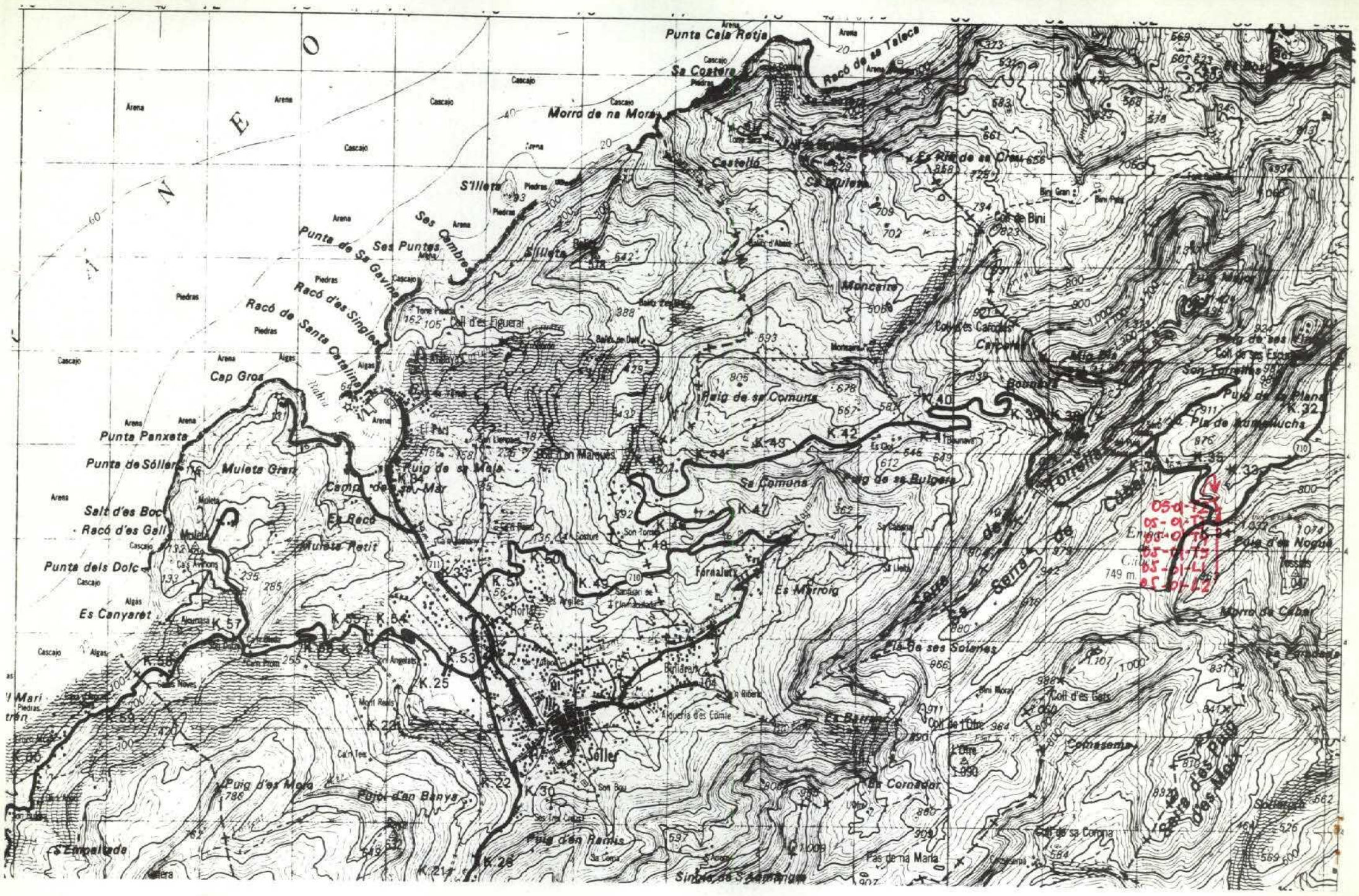
Punta Cala Retja
Sa Costera
Racó de sa Teleca
Morro de na Mora
Castelló
Es Rio de sa Clau
Sa Coulera
Coll de Bini
S'Illeta
Ses Cambres
Punta de Sa Gavina
Ses Puntas
Sillera
Racó d'es Singles
Racó de Santa Catalina
Coll d'es Figueral
Moncaire
Coll d'es Cavalls
Cap Gros
Puig de sa Comuna
Punta Panxeta
Punta de Sóller
Muleta Gran
Puig de sa Mola
Son Marques
Sa Comuna
Salt d'es Boc
Racó d'es Gall
Es Recó
Muleta Petit
Punta dels Dolc
Es Canyaret
Forcalutx
Es Marroig
Sa Costera
Pla de ses Solenas
Es Barranc
Coll de Lluc
Coll d'es Gats
Cornasema
Es Cornador
Puig d'es Mora
Pujol d'en Banya
Puig d'en Ramis
Sóller
Coll de sa Comma
Pas de na Maria
Sinola de S'Almunia
Puig de ses Planes
Pla de Rampeluchs
Puig d'en Nogué
Morro de Cabar
Es Cavallets
Sa Costera
Es Cornador
Coll de Lluc
Coll de sa Comma
Pas de na Maria
Sinola de S'Almunia
Puig d'en Ramis
Puig d'es Mora
Pujol d'en Banya
Sóller
Es Marroig
Forcalutx
Es Barranc
Pla de ses Solenas
Es Canyaret
Es Recó
Muleta Petit
Muleta Gran
Punta dels Dolc
Salt d'es Boc
Racó d'es Gall
Punta de Sóller
Punta Panxeta
Cap Gros
Puig de sa Mola
Son Marques
Sa Comuna
Puig de sa Bulgera

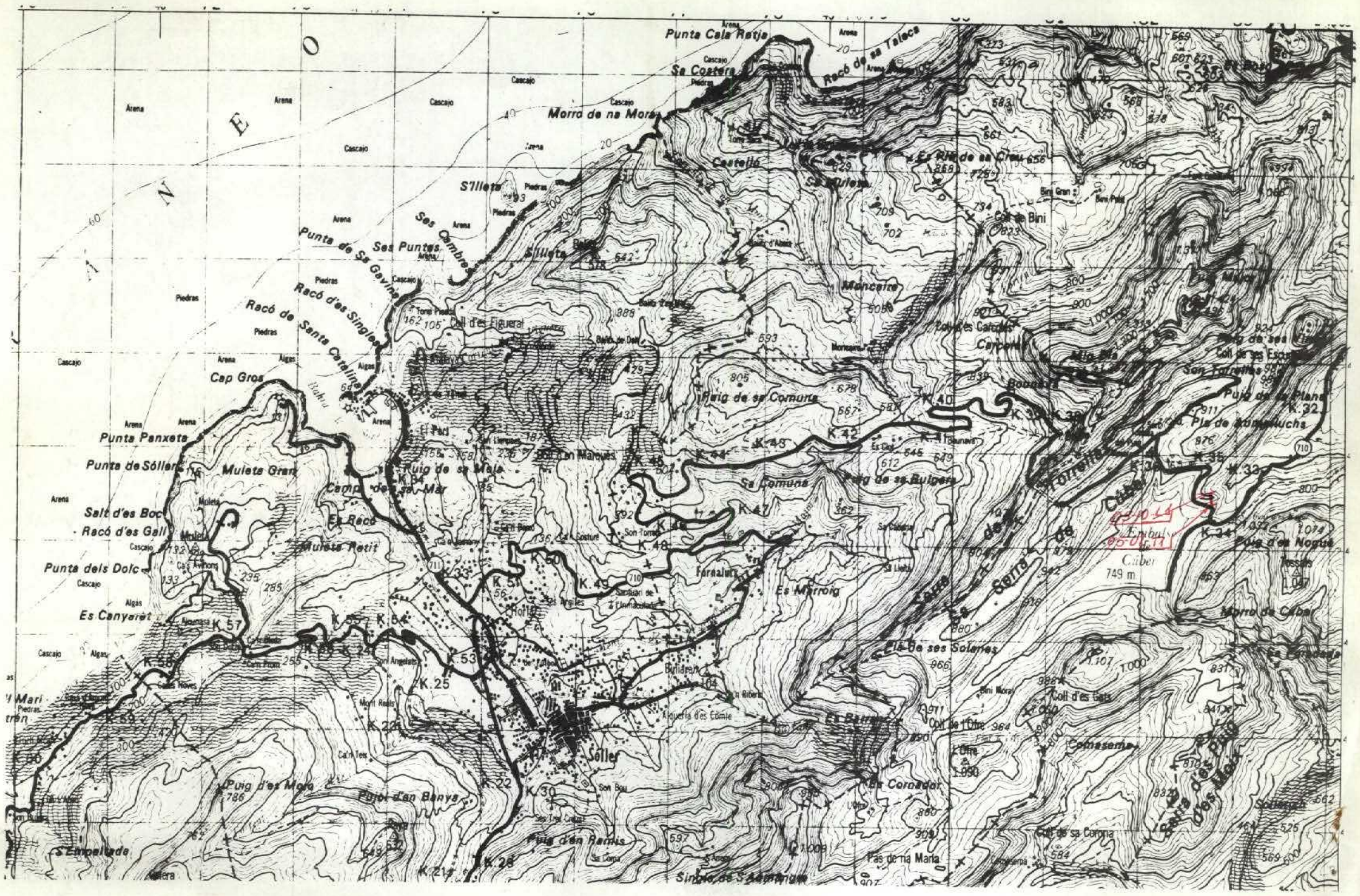

NUMERO DE LA HOJA 38-26 CUADRANTE

4	1
3	2

13

DATOS A RELLENAR POR EL IGME		
Nº de la hoja 1:50.000	Cuadrante numero	Nº del documento
3826	1	

DATOS A RELLENAR POR EL CONSULTOR		
CONSULT	ESPECIAL	QUE REA LA ESTAC
GS	P	Ø

DATOS A RELLENAR POR EL IGME			
Recibido	Ref. Control	Perforado	Verificado

DATOS A RELLENAR POR EL CONSULTOR

NUMERO DE LA ESTACION	Fotografia	MUESTRAS: Petro l.y M.	Macrop.	Micropal.	Sedimen.	Rayos X	Espectro. masas	C 14	Analisis quimico	Termico diferen.	Microso	Otros analisis
05 01 T1			/	/	/							
05 02 T1				/	/							
05 03 T1				/	/							
05 05 T1			/	/	/							
05 05 T2				/	/							
05 06 T1			/	/	/							
05 06 T2				/	/							
05 07 T1			/	/	/							
05 08 T1			/	/	/							
05 10 T1				/	/							
05 10 T2				/	/							
05 10 L1				/								
05 01 H2			/									
05 01 H3			/									
05 01 T2												
T3												
T4												
T5												
L1												
L2												

NUMERO DE LA ESTACION	Fotografia	MUESTRAS: Petro l.y M.	Macrop.	Micropal.	Sedimen.	Rayos X	Espectro. masas	C 14	Analisis quimico	Termico diferen.	Microso	Otros analisis

NUMERO DE LA ESTACION	Fotografia	MUESTRAS: Petro l.y M.	Macrop.	Micropal.	Sedimen.	Rayos X	Espectro. masas	C 14	Analisis quimico	Termico diferen.	Microso	Otros analisis

EL CONSULTOR.- DEBERA MARCAR SOBRE EL MAPA: LAS ESTACIONES CON SU NUMERO DE REFERENCIA (EN AZUL) Y LOS CORTES REALIZADOS SOBRE EL TERRENO (EN ROJO).
PARA UN CONTROL CORRECTO DE LA MARCHA DEL TRABAJO DE CAMPO EL CONSULTOR DEBERA ENVIAR ENTRE LOS DIAS 1 al 7 y 15 al 22 DE CADA MES ESTAS HOJAS AL INSTITUTO GEOLOGICO Y MINERO DE ESPAÑA, DIVISION DE GEOLOGIA. C/ RIOS ROSAS, 23 – MADRID - 3.

Recibido I.G.M.E. el 30-4-81
El Supervisor

Enviado el 27-4-81
El Consultor

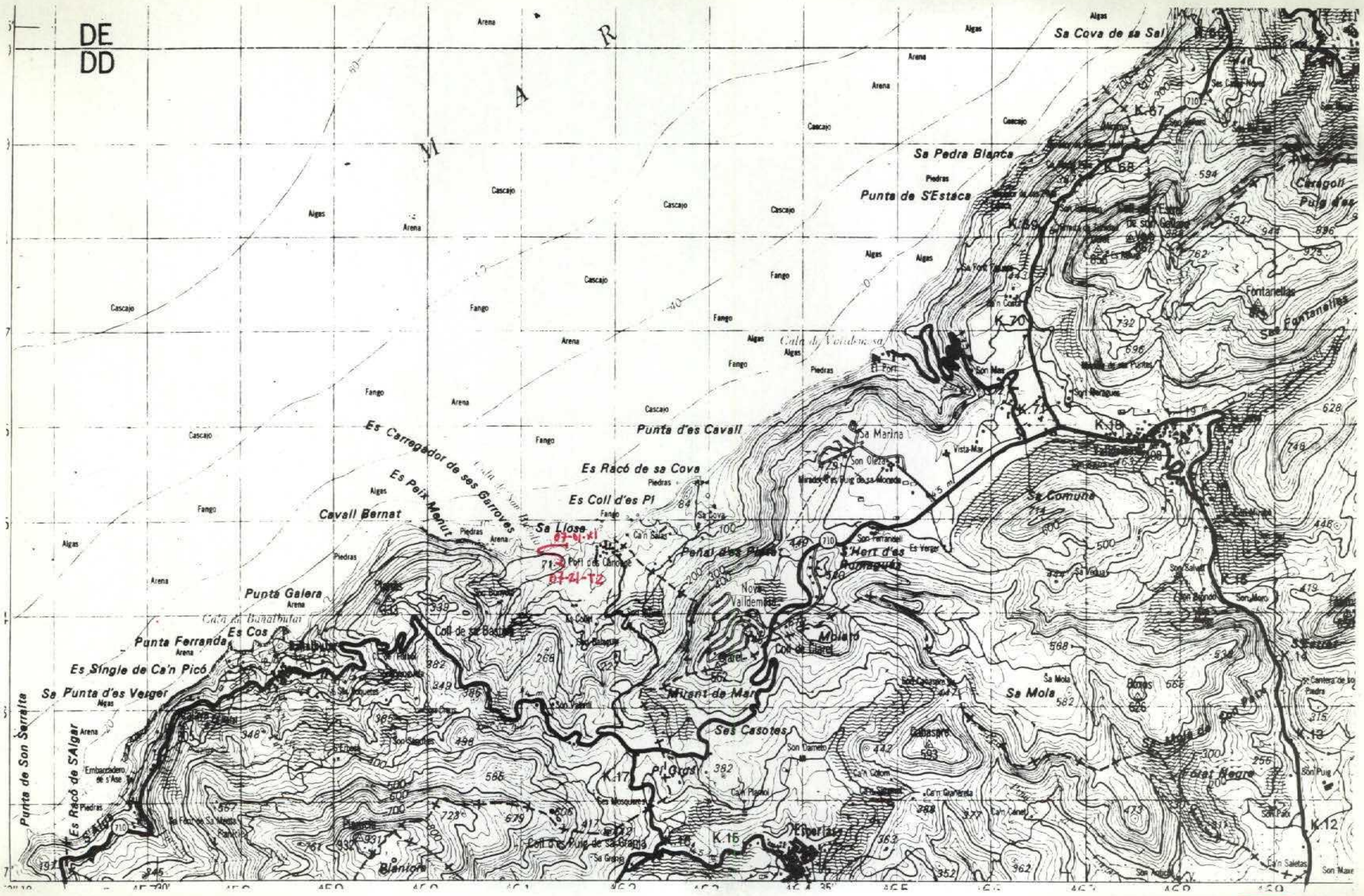

NUMERO DE LA HOJA 38-26 CUADRANTE

4	1
X	2

36

DATOS A RELLENAR POR EL IGME			
Nº de la hoja 1:50.000	Cuadrante numero	Nº del documento	
3 8 2 6	3		

DATOS A RELLENAR POR EL CONSULT.			
CONSULT.	ESPECIAL QUE REAL	LA ESTAC	
G	S	P	O

DATOS A RELLENAR POR EL IGME			
Recibido	Ref. Control	Perforado	Verificado

DATOS A RELLENAR POR EL CONSULTOR

NUMERO DE LA ESTACION	Fotografia	MUESTRAS: Petro l.y M.	Macrop.	Micropal.	Sedimen.	Rayos X	Espectro. masas	C 14	Analisis quimico	Termico diferen.	Microso.	Otros analisis
PO-07-01 X 1						/						
PO-07-14 L 1				/								
PO-07-14 T 1				/	/							
PO-07-15 L 1				/								
PO-07-15 L 2				/								
PO-07-20 L 1				/								
PO-07-20 T 1				/	/							
PO-07-21 T 1				/	/							
PO-07-21 T 2				/	/							

NUMERO DE LA ESTACION	Fotografia	MUESTRAS: Petro l.y M.	Macrop.	Micropal.	Sedimen.	Rayos X	Espectro. masas	C 14	Analisis quimico	Termico diferen.	Microso.	Otros analisis

NUMERO DE LA ESTACION	Fotografia	MUESTRAS: Petro l.y M.	Macrop.	Micropal.	Sedimen.	Rayos X	Espectro. masas	C 14	Analisis quimico	Termico diferen.	Microso.	Otros analisis

NUMERO DE LA ESTACION	Fotografia	MUESTRAS: Petro l.y M.	Macrop.	Micropal.	Sedimen.	Rayos X	Espectro. masas	C 14	Analisis quimico	Termico diferen.	Microso.	Otros analisis

EL CONSULTOR.— DEBERA MARCAR SOBRE EL MAPA LAS ESTACIONES CON SU NUMERO DE REFERENCIA (EN AZUL) Y LOS CORTES REALIZADOS SOBRE EL TERRENO (EN ROJO).
PARA UN CONTROL CORRECTO DE LA MARCHA DEL TRABAJO DE CAMPO EL CONSULTOR DEBERA ENVIAR ENTRE LOS DIAS 1 al 7 y 15 al 22 DE CADA MES ESTAS HOJAS AL INSTITUTO GEOLOGICO Y MINERO DE ESPAÑA, DIVISION DE GEOLOGIA. C/ RIOS ROSAS, 23 – MADRID - 3.

Recibido I.G.M.E. el .....
El Supervisor

Enviado el 31 Marzo 81
El Consultor

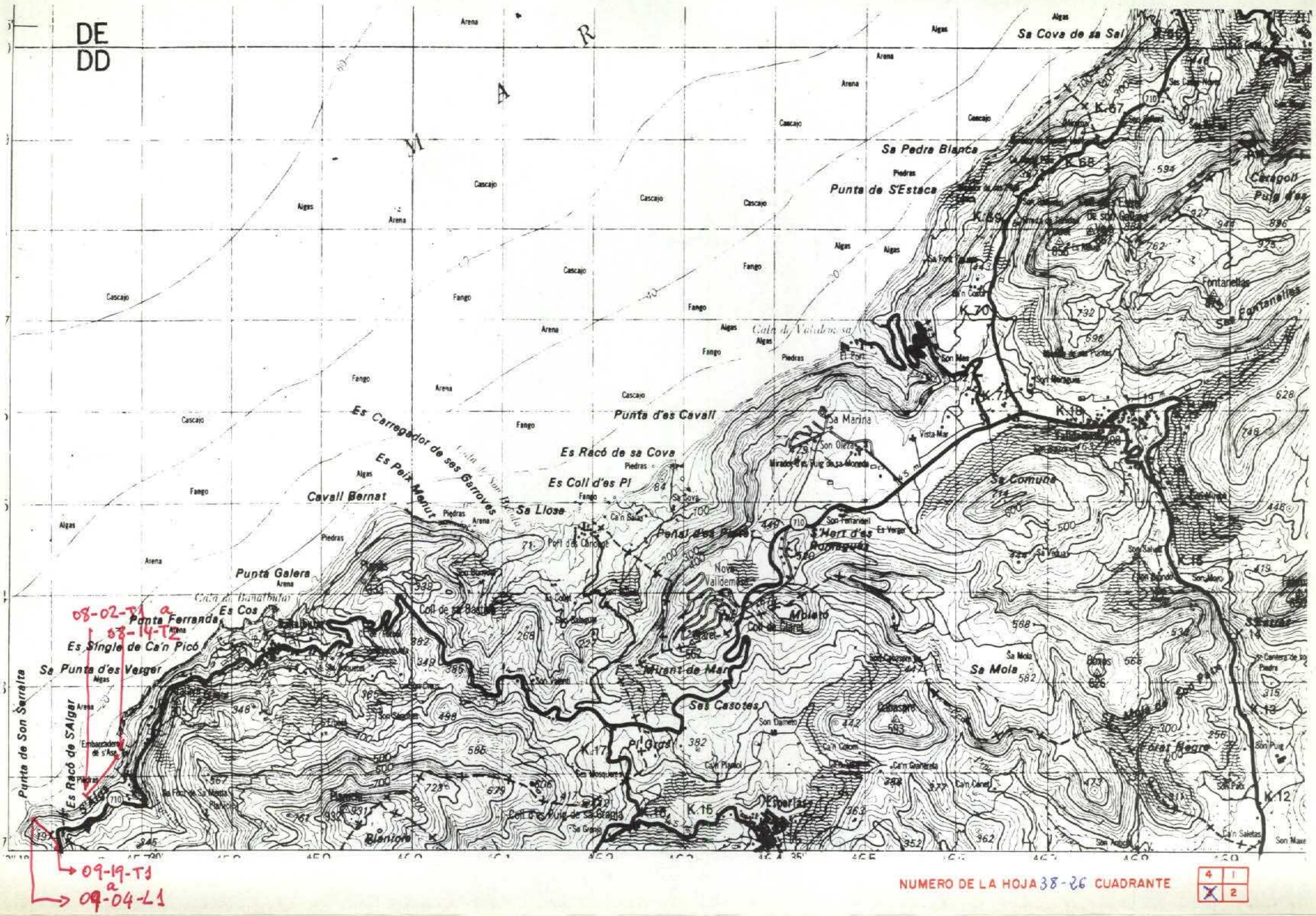

96

DATOS A RELLENAR POR EL IGME			
Nº de la hoja 1:50.000	Cuadrante número	Nº del documento	
3 8 2 6	3		

DATOS A RELLENAR POR EL CONSULTOR			
CONSULT.	ESPECIAL QUE REALIZA LA ESTACION		
G S	P	Ø	

DATOS A RELLENAR POR EL IGME			
Recibido	Ref. Control	Perforado	Verificado

DATOS A RELLENAR POR EL CONSULTOR

NUMERO DE LA ESTACION	Fotografía	Muestras: Petro l.y M.	Macrop.	Micropal.	Sedimen.	Rayos X	Espectro. masas	C 14	Análisis químico	Térmico diferen.	Microso	Otros análisis
08 02 T 1					/							
08 06 T 1					/							
08 14 T 1					/							
08 14 T 2					/							

NUMERO DE LA ESTACION	Fotografía	Muestras: Petro l.y M.	Macrop.	Micropal.	Sedimen.	Rayos X	Espectro. masas	C 14	Análisis químico	Térmico diferen.	Microso	Otros análisis
09 04 L 1				/								
09 06 T 1				/	/							
09 08 L 1				/								
09 14 T 1				/	/							
09 18 T 1				/	/							
09 18 T 2				/	/							
09 19 L 1				/								
09 19 T 1				/	/							

DATOS A RELLENAR POR EL CONSULTOR

NUMERO DE LA ESTACION	Fotografía	Muestras: Petro l.y M.	Macrop.	Micropal.	Sedimen.	Rayos X	Espectro. masas	C 14	Análisis químico	Térmico diferen.	Microso	Otros análisis

NUMERO DE LA ESTACION	Fotografía	Muestras: Petro l.y M.	Macrop.	Micropal.	Sedimen.	Rayos X	Espectro. masas	C 14	Análisis químico	Térmico diferen.	Microso	Otros análisis

EL CONSULTOR.– DEBERA MARCAR SOBRE EL MAPA, LAS ESTACIONES CON SU NUMERO DE REFERENCIA (EN AZUL) Y LOS CORTES REALIZADOS SOBRE EL TERRENO (EN ROJO).
PARA UN CONTROL CORRECTO DE LA MARCHA DEL TRABAJO DE CAMPO EL CONSULTOR DEBERA ENVIAR ENTRE LOS DIAS 1 al 7 y 15 al 22 DE CADA MES ESTAS HOJAS AL INSTITUTO GEOLOGICO Y MINERO DE ESPAÑA, DIVISION DE GEOLOGIA. C/ RIOS ROSAS, 23 – MADRID - 3

Recibido I.G.M.E. el 26-10-81 ..... Enviado el ..... Octubre '81

El Supervisor

El Consultor

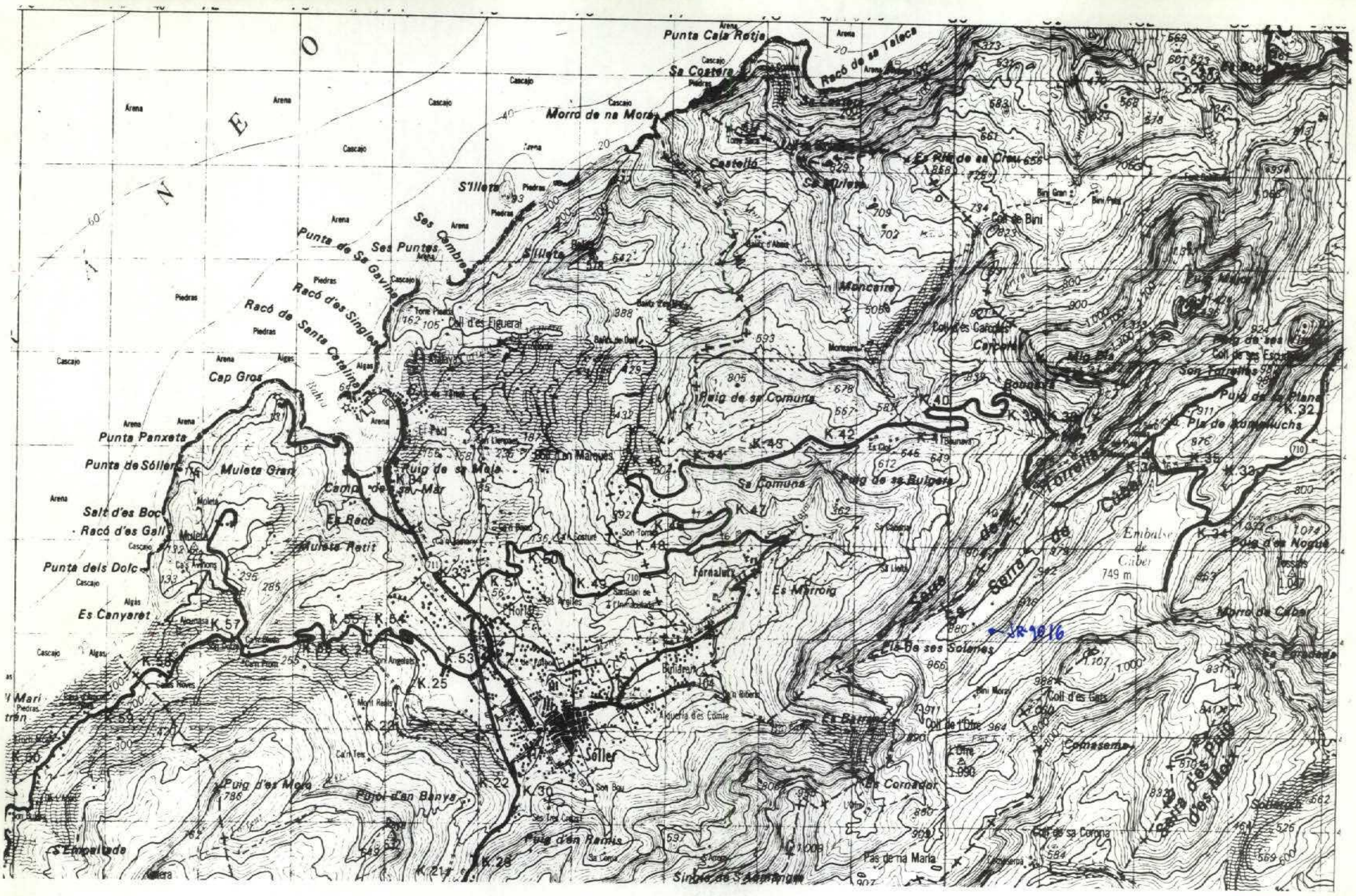
Punta Cala Retja
Sa Costera
Racó de sa Teleca
Morro de na Mora
Castelló
Es Rit de sa Clau
Sa Mulera
Coll de Bini
S'Illeta
Ses Cambres
Punta de Sa Gavina
Ses Puntes
Racó d'es Singles
Racó de Santa Catalina
Coll d'es Figueral
Moncaire
Cap Gros
Puig de sa Comuna
Punta Panxeta
Punta de Sóller
Muleta Gran
Puig de sa Mola
Camp de sa Mar
Es Racó
Salt d'es Boc
Racó d'es Gall
Muleta Retit
Punta dels Dolc
Es Canyaret
Es Marroig
Sa Comuna
Puig de sa Bulpera
Embalse de Cúber
749 m
Puig d'es Nogue
Morro de Cúber
Es Barranc
Coll de Tuze
Coll d'es Gats
Comasema
Es Cornador
Coll de sa Corona
Pas de na Maria
Puig d'en Banya
Puig d'en Ramis
Puig d'es Mora
Sóller
S'Empalado
Sinhole de S'Arenium
Es Pla de ses Solanes
Es Pla de Sa Plana
Pla de Xuquluchs
Puig de ses Estoques
Son Torrella
Coll de ses Escuyes
Bosqueta
Cancorb
Coll de Bini
Bini Gran
Bini Petit
Son Lan Marques
Fornaluts
Buniaraix
Es Coll
Son Angelats
Son Boi
Sa Costera
Sa Lleta
Es Pont
Son Tomas
Sa Costera
Es Pont
Son Llenguts
Son Angelats
Son Fiorit
Son Ribera
Son Tous
Son Tous
Son Tous

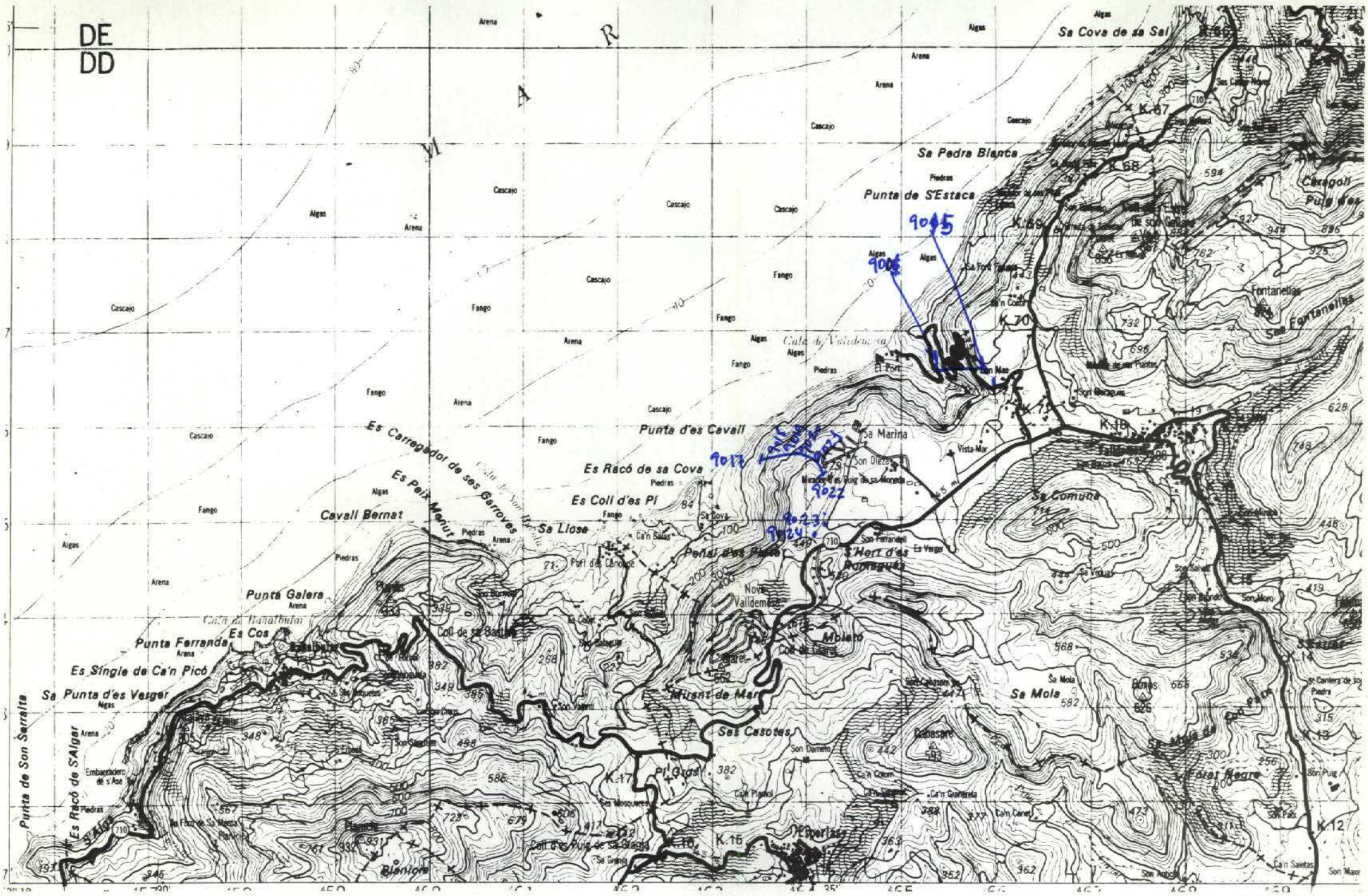

NUMERO DE LA HOJA 38-26 CUADRANTE

4	1
X	2

86

DATOS A RELLENAR POR EL IGME			
Nº de la hoja 1:50.000	Cuadrante número	Nº del documento	
3826	3		

DATOS A RELLENAR POR EL CONSULTOR			
CONSULTOR	ESPECIAL QUE REALIZA LA ESTACION		
G	S	J	R

DATOS A RELLENAR POR EL IGME			
Recibido	Ref. Control	Perforado	Verificado

DATOS A RELLENAR POR EL CONSULTOR

NUMERO DE LA ESTACION	Fotografía	Petro l.y M.	Macrop.	Micropal.	Sedimen.	Rayos X	Espectro. masas	C 14	Análisis químico	Térmico diferen.	Microso.	Otros análisis
9001				/								
9002				/	/							
9003				/	/							
9004				/	/							
[illegible]												
9006				/	/							
9007				/								
9008				/	/							
9009				/	/							
9010				/	/							
9011				/	/							
9012				/	/							
9013				/	/							
9014				/								
9015				/								

NUMERO DE LA ESTACION	Fotografía	Petro l.y M.	Macrop.	Micropal.	Sedimen.	Rayos X	Espectro. masas	C 14	Análisis químico	Térmico diferen.	Microso.	Otros análisis
9017				/								
9018				/								
9019				/	/							
9020				/	/							
9021				/	/							
9022				/	/							
9023				/	/							
9024				/								

DATOS A RELLENAR POR EL CONSULTOR

NUMERO DE LA ESTACION	Fotografía	Petro l.y M.	Macrop.	Micropal.	Sedimen.	Rayos X	Espectro. masas	C 14	Análisis químico	Térmico diferen.	Microso.	Otros análisis

NUMERO DE LA ESTACION	Fotografía	Petro l.y M.	Macrop.	Micropal.	Sedimen.	Rayos X	Espectro. masas	C 14	Análisis químico	Térmico diferen.	Microso.	Otros análisis

EL CONSULTOR.– DEBERA MARCAR SOBRE EL MAPA, LAS ESTACIONES CON SU NUMERO DE REFERENCIA (EN AZUL) Y LOS CORTES REALIZADOS SOBRE EL TERRENO (EN ROJO).
PARA UN CONTROL CORRECTO DE LA MARCHA DEL TRABAJO DE CAMPO EL CONSULTOR DEBERA ENVIAR ENTRE LOS DIAS 1 al 7 y 15 al 22 DE CADA MES ESTAS HOJAS AL INSTITUTO GEOLOGICO Y MINERO DE ESPAÑA, DIVISION DE GEOLOGIA. C/ RIOS ROSAS, 23 – MADRID - 3

Recibido I.G.M.E. el 26-10-81 ..... Enviado el ..... Octubre 81

El Supervisor

El Consultor

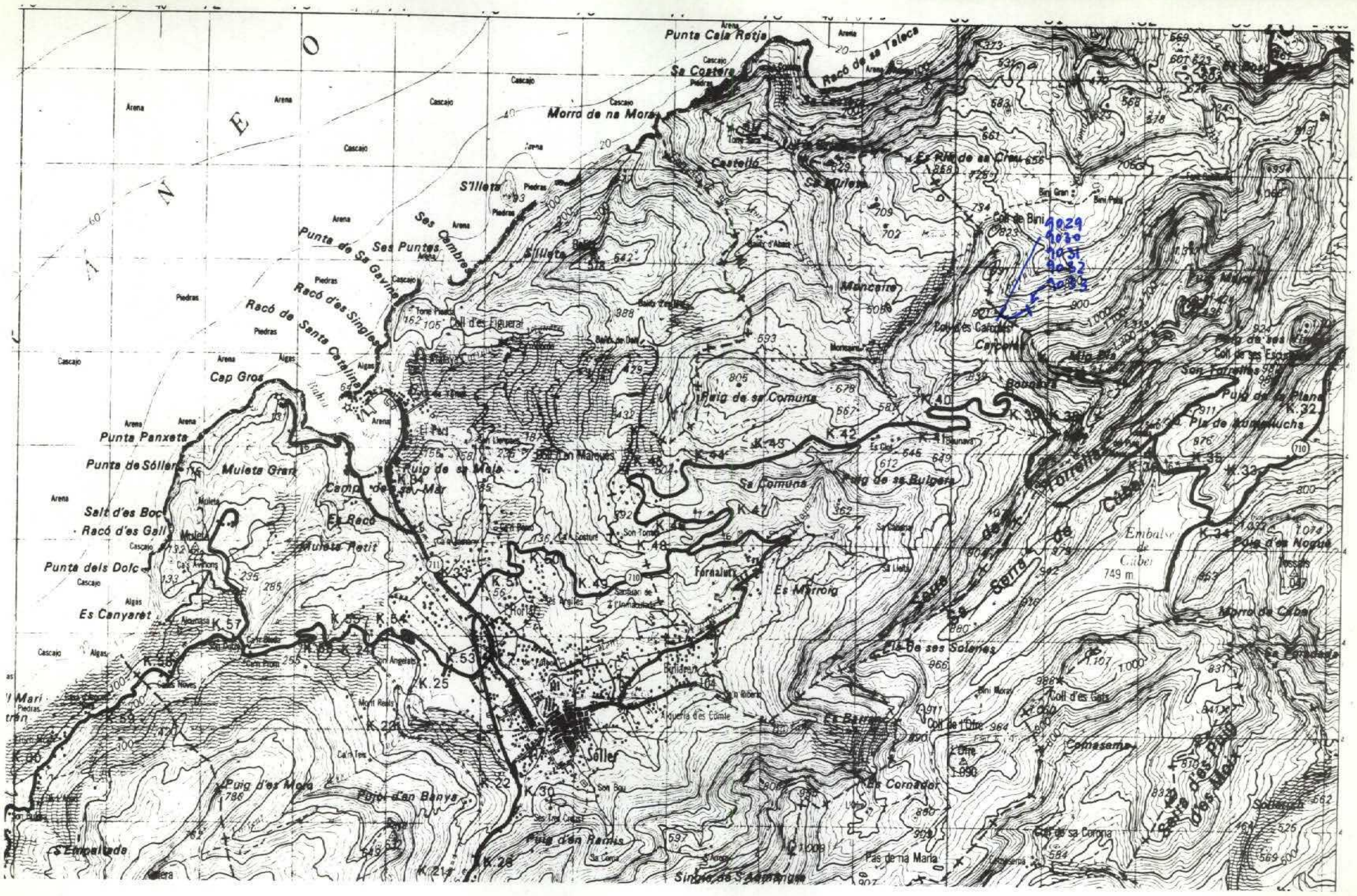

NUMERO DE LA HOJA 38-26 CUADRANTE

4	1
3	2

88

DATOS A RELLENAR POR EL IGME		
Nº de la hoja 1:50.000	Cuadrante numero	Nº del documento
3826	1	

DATOS A RELLENAR POR EL CONSULTOR			
CONSULT.	ESPECIAL	QUE REAL	LA ESTAC.
GSHA			

DATOS A RELLENAR POR EL IGME			
Recibido	Ref. Control	Perforado	Verificado

DATOS A RELLENAR POR EL CONSULTOR

NUMERO DE LA ESTACION	Fotografia	MUESTRAS: Petro l.y M.	Macrop.	Micropal.	Sedimen.	Rayos X	Espectro. masas	C 14	Analisis quimico	Termico diferen.	Microso	Otros analisis
9029				/	/							
9030			/									
9031				/	/							
9032				/	/							
9033				/								

NUMERO DE LA ESTACION	Fotografia	MUESTRAS: Petro l.y M.	Macrop.	Micropal.	Sedimen.	Rayos X	Espectro. masas	C 14	Analisis quimico	Termico diferen.	Microso	Otros analisis

NUMERO DE LA ESTACION	Fotografia	MUESTRAS: Petro l.y M.	Macrop.	Micropal.	Sedimen.	Rayos X	Espectro. masas	C 14	Analisis quimico	Termico diferen.	Microso	Otros analisis

NUMERO DE LA ESTACION	Fotografia	MUESTRAS: Petro l.y M.	Macrop.	Micropal.	Sedimen.	Rayos X	Espectro. masas	C 14	Analisis quimico	Termico diferen.	Microso	Otros analisis

EL CONSULTOR.– DEBERA MARCAR SOBRE EL MAPA LAS ESTACIONES CON SU NUMERO DE REFERENCIA (EN AZUL) Y LOS CORTES REALIZADOS SOBRE EL TERRENO (EN ROJO).
PARA UN CONTROL CORRECTO DE LA MARCHA DEL TRABAJO DE CAMPO EL CONSULTOR DEBERA ENVIAR ENTRE LOS DIAS 1 al 7 y 15 al 22 DE CADA MES ESTAS HOJAS AL INSTITUTO GEOLOGICO Y MINERO DE ESPAÑA, DIVISION DE GEOLOGIA. C/ RIOS ROSAS, 23 – MADRID - 3.

Recibido I.G.M.E. el 26-10-81 Enviado el Octubre '81

El Supervisor

El Consultor

DE
DD
M A R
Sa Cova de sa Sal
Sa Pedra Blanca
Punta de S'Estaca
Punta d'es Cavall
Es Racó de sa Cova
Es Coll d'es Pi
Es Carregador de ses Garroves
Es Pelx Mortut
Cavall Bernat
Sa Llosa
Punta Galera
Es Cos
Punta Ferranda
Es Single de Ca'n Picó
Sa Punta d'es Verger
Punta de Son Serralta
Es Racó de S'Algar
Sa Marina
Sa Comuna
Sa Mola
Mirant de Mar
Ses Casotes
Es Sperlats
Fontanellas
Caragoll
Sa Font Santa
Son Mas
Son Oleza
Son Fornandell
Es Verger
Son Moro
Son Bonet
Son Damero
Ca'n Colom
Ca'n Planol
Ca'n Saletas
Son Maxe
Son Pals
Son Puig
Embarcadero de s'Ase
Cala de Valdemosa
Cala de Son Marroig
Cala de Sa Coma
Cala de Sa Galera
Cala de Sa Figuera
Cala de Sa Mesquida
Cala de Son Vida
Cala de Son Gallard
Cala de Son Gallardo
Cala de Son Moro
Cala de Son Pals
Cala de Son Pelx
Cala de Son Pelx
Cala de Son Pelx