Nº HOJA: 24-26 NOMBRE: VALERA DE ABAJO PROVINCIA: CUENCA

20663

GRUPO DE TRABAJO: TECNHYDROS S.R.L.

AUTOR: OLIVIER DIAZ, C (O.D.) Y GAVALDON, V.

NOMBRE LOCAL: MONTEAGUDO DE LAS SALINAS I (1)

COORDENADAS: X = 755.525 y = 580.605 Z = 990 | X = 755.710 y = 579.720 Z = 930

Fecha: Noviembre 1.974

1 POTENCIA	2 ESTRATIFICACION	3 ESTRUCTURAS SEDIMENTARIAS PRIMARIAS	4 SITUACION DE LAS MUESTRAS	5 REPRESENTACION GRAFICA DE LA SUCESION LITOLOGICA (ESCALA: 1:500)	6 DESCRIPCION Y OBSERVACIONES DE CAMPO	7 DIAGRAMA TEXTURAL RELACION DE CONSTITUYENTES (Granos - Dep. Químicos - Arcilla)	8 ANALISIS CUANTITATIVO DE CARBONATOS (COMPLEXOMETRIA: CO_3 Ca; $(CO_3)_2$ Ca Mg)	9 ANALISIS CUANTITATIVO DE TERRIGENOS (ARENA, LIMO, ARCILLA)	10 PALEONTOLOGIA: SIMBOLOS	10 PALEONTOLOGIA: DESCRIPCION	11 CUADRO SEDIMENT: BATIM (20 40 100 +200)	11 CUADRO SEDIMENT: AMBIENTE	12 CRONOESTRATIGRAFIA: PISO O EDAD	12 CRONOESTRATIGRAFIA: SERIE
220–0			0024, 0023, 0022, 0021, 0020, 0019, 0018, 0017, 0016, 0015, 0014, 0013, 0012, 0011, 0010, 0009, 0008, 0007, 0006, 0005, 0004, 0003, 0002, 0001		14 Calizas litograficas blancas de fractura concoidea, estratificadas en capas de 0,30 a 0,60 mts.	4 5 9; 5 7 9; 5 9				Trocholina Alpina LEUP, Pfeinderina, Gaudryina Valvulinidos, Gasteropodos, Ostreidos.			AALENIENSE - BATHONIENSE	DOGGER
					13 Tramo muy homogeneo. Dolomias rojizas brechoides mal estratificadas de aspecto masivo. Cristales de domita de hasta 2 mm. Por alteración de arenas dolomiticas muy caracteristicas. Hay niveles menos recristalizados hacia el techo, en donde la estratificación en capas de 0,50 a 1,50 mts. es mas clara.	10 D				Trocholina Alpina LEUP, Pfenderina, Epistomina Gaudryina, Ophthalmididos, Ostracodos y Gasteropodos. Pfenderina sp, Diplotremina (=? Aboudaragina eponidelliformis), Gaudryina, Ostracodos, Gasterópodos.	MARINO NERITICO			
					12 8 mts. Tramo casi totalmente cubierto, probablemente arcillas margosas con algun nivel dolomitico									
					11 30 mts. Dolomias tableadas gris amarillentas, a veces ocres a crema. Algunos niveles mas dolomiticos hacia el techo. Estratificadas en capas de 0,10 a 0,30 mts. Más gruesas en el techo, con capas de 0,50 a 0,70 mts.	10 D								
					10 12 mts. Dolomias ocres, amarillentas a veces eoliticas, con niveles mas margosos. Localmente aspecto arenoso. Tableadas.	6; 10 D								
					9 8 mts. Tramo parcialmente cubierto, constituido por calizas microcristalinas ocres a amarillentas. Aspecto nodu-loso	4 9				Lenticulina muensteri (ROEMER), Epistomina (Brotzenia) Sp, Astacolus, Lmarginulina, Gasteropodos.			TOARCIENSE	LIAS
					8 25 mts. Tramo parcialmente cubierto constituido por margas calcareas y dolomiticas de color verdoso grisaceo. Presenta intercalaciones de dolomias (en la base) y calizas. Fauna de braquispodos mal conservada. Los niveles carbonáticos de tonos blanco amarillentos.	6 8 d; 7 8; 5 10 D				Lenticulina gr. muensteri (FROEMER) Frondicularia Sp, Gasteropodos, Osstracodos, Lamelibranquios, Embriones de AAmmonites. Vidalina martana. Vidalina sp, Ostracodos, Llamelibranquios.	MAR. NERIT. EPICONTINEN			
					7 6 mts. Calizas, grises, aspecto margoso. Finamente estratificadas. Lateralmente se hacen masivas. Análogas al tramo 5	4 6 8 9				Labyrinthina recoarensis (CATI, Favreina Sp, Ostracodos				
					6 8 mts. Calizas grises con niveles de aspecto margoso. Fractura brechoide. Estratificadas en capas de 0,10 a 0,50 mts. Abundante fauna.	6; 4 6 8				Lingulina, Ostracodos, Crinoides.	MAR. NERT. LAGUNAL		SINEMURIENSE - PLIENSBACHIENSE	
					5 6 mts. Calizas microcristalinas con algunas recristalizaciones, poco porosas, grises, estratificadas en capas de 0,10 a 0,20 mts.	6; 8				Lingulina Sp, Gaudryina SSp, Haurania Sp, Favreina Sp, Vidalina Sp, ¿Ammodiscus, Glomospira, Ostracodos, Crinoidess. Ostracodos, Espiculas, Fragmentos de Equinodermos, Nodulitos de algas				
					4 30 mts. Calizas y Dolomias, recristalizadas, brechoides, de aspecto algo sacarrideo, con pequeñas. Hacia el techo se hace mas margoso.	9 R; 9 R					MARINO LITORAL			
					3 6 mts. Dolomias blanco-rosadas. En bancos de 0,10 a 0,30 m. Algo margosa en la base. Acaba con un banco masivo de 2 mts.	10 D								
					2 6 mts. Dolomias blanco-rosadas, muy porosas, de aspecto algo carnidico. Pequeñas geodas rellenas de material rojizo.	10 D								
					1 Arcillas abigarradas, rojas y verdes, yesiferas, algo dolomiticas. Abundantes cuarzos bipiramidados (Jacintos de Compostela.								KEUPER	

Nº HOJA: 24-26 NOMBRE: VALERA DE ABAJO PROVINCIA: CUENCA

20663

GRUPO DE TRABAJO: TECNHYDROS S.R.L.

AUTOR: OLIVIER DIAZ C. (O.D.) Y GABALDON V.

NOMBRE LOCAL: MONTEAGUDO DE LAS SALINAS II (2)

COORDENADAS: x = 754.045 y = 580.605 z = 935 | x = 754.610 y = 581.260 z = 1041

Fecha: Noviembre 1974

1 POTENCIA	2 ESTRATIFICACION	3 ESTRUCTURAS SEDIMENTARIAS PRIMARIAS	4 SITUACION DE LAS MUESTRAS	5 REPRESENTACION GRAFICA DE LA SUCESION LITOLOGICA (ESCALA: 1:500)	6 DESCRIPCION Y OBSERVACIONES DE CAMPO	7 DIAGRAMA TEXTURAL RELACION DE CONSTITUYENTES (Granos - Dep. Químicos - Arcilla)	8 ANALISIS CUANTITATIVO DE CARBONATOS (COMPLEXOMETRIA: CO_3 Ca, $(CO_3)_2$ Ca Mg)	9 ANALISIS CUANTITATIVO DE TERRIGENOS (ARENA, LIMO, ARCILLA)	10 PALEONTOLOGIA: SIMBOLOS	10 PALEONTOLOGIA: DESCRIPCION	11 CUADRO SEDIMENT.: BATIM.	11 CUADRO SEDIMENT.: AMBIENTE	12 CRONOESTRATIGRAFIA: PISO O EDAD	12 CRONOESTRATIGRAFIA: SERIE
160			O.D.										SANTONIENSE	CRETACICO
150			0042		Mas de 25 mts. Calizas y dolomias brecholdes, Masivas, muy compactas Cantos de caliza y dolomia grises Microcristalinas. (17)	10 D; 9 R								
140			0042			4; 9 R								
130			0040		3 mts. Tramo totalmente cubierto probablemente margas (14)									
120			0039		12 mts. Dolomias blanquecinas estratificadas en capas de 0,50 a 1,00 mts con alguna zona tableada. Niveles margosos al techo (13)	4; 10 D								
110			0038		20 mts. Dolomias masivas, lateralmente se hacen algo tableadas, color gris, con grandes geodas de dolomita. Aspecto brecholde en algunos tramos (12)	4; 10 D			Gasteropodos, Lamelibranquios, Daxia Cenomana (CUVILLIER y SZAK)		NERITICO		TURONIENSE CONIACIENSE	
100					8 mts. Tramo casi totalmente cubierto. Probl. margas con algun n. dolomitico (11)									
90			0037		30 mts. Terreno muy homogeneo constituido por dolomias blanquecinas a veces algo amarillentas y bastante porosas. Estratificadas en bancos de 0,30 a 0,70 mts. Esporadicas intercalaciones margosas más delgadas (10)	6; 10 D					MARINO			
80														
70			0036			10 D							CENOMANENSE MED.	
60			0035		6 mts. Dolomias blanco-amarillentas en bancos de 1 a 2 mts. de potencia. Fractura brecholde (9)	10 D									
50			0034; 0033		16 mts. Dolomias blancas con manchas amarillentas. Aspecto algo arcilloso y bastante porosas. Presenta el tramo delgados intercalaciones de margas blancas. Aspecto general tableado. (8)	1 6; 1; 10 D								
40			0032		6 mts. Tramo cubierto probablemente arcillas verdosas analogas al tramo 6 (7)									
30			0031		7 mts. Arcillas calcareas, verdes con zonas violaceas. (6)				Otolitos de peces					
20			0030		12 mts. Arenas y areniscas de grano medio a grueso. Hacia el techo presentan un cierto contenido en carbonatos. Presenta intercalaciones de niveles mas arcillosos. (5)						CONTINENTAL - FLUVIAL		ALBIENSE CENOMANENSE INF.	
			0029; 0028		4 mts. Arenas sueltas blanco-amarillentas, que alternan con areniscas arcillosas bastante compactas. (4)	2 9; 1 2 10								
10					12 mts. Arenas blanco-amarillentas de grano medio a grueso. Presenta niveles mas arcillosos. Generalmente algo cementadas por carbonatos (3)	12; 1 2								
0			0027		Tramo cubierto por Cuaternario. Probablemente arenas (2)									
			0026		Dolomias rojizas brecholdes masivas Cristales de dolomita de hasta 2 mm. Acaba con un tramo de 3 m. de calizas blancas microcristalina. (1)	15 8 R			Permocalculus inopinatus ELLIOT; Ammodiscus Sp; Valvulinidos, Lituolidos, Nodulos de algas, Gasteropodos, Ostracodos, Lamelibranquios		MARINO LAGUNAL		BATHONIENSE?	DOGGER

Nº HOJA: 24-26 NOMBRE: VALERA DE ABAJO PROVINCIA: CUENCA

20663

GRUPO DE TRABAJO: TECNHYDROS S.R.L.

AUTOR: OLIVIER DIAZ C. (O.D.) Y GABALDON V.

NOMBRE LOCAL: N. DE ALMODOVAR DEL PINAR (3)

COORDENADAS: x = 752.875 y = 572.890 z = 1030 | x = 752.590 y = 571.610 z = 990

Fecha: Noviembre 1974

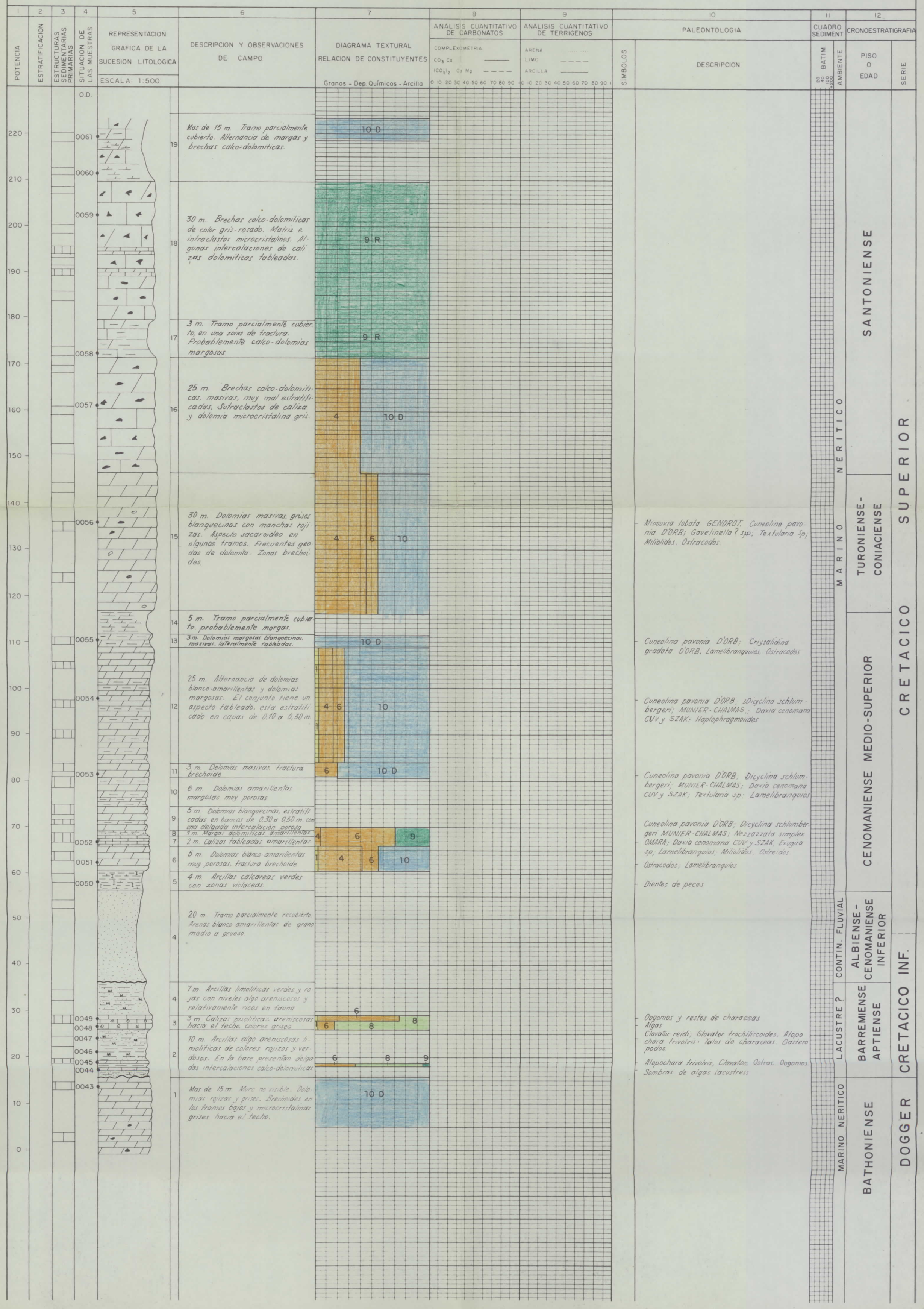

20663

Nº HOJA: 24-26 NOMBRE: VALERA DE ABAJO PROVINCIA: CUENCA

GRUPO DE TRABAJO: TECNHYDROS S.R.L.

AUTOR: SANCHEZ SORIA, P. (S.S.) Y GABALDON, V.

NOMBRE LOCAL PIQUERAS DEL CASTILLO (5)

COORDENADAS: x = 735.400 x = 736.560 / y = 569.980 y = 571.575 / Z = 985 Z = 1015

Fecha: Noviembre 1974

1 POTENCIA	2 ESTRATIFICACION	3 ESTRUCTURAS SEDIMENTARIAS PRIMARIAS	4 SITUACION DE LAS MUESTRAS	5 REPRESENTACION GRAFICA DE LA SUCESION LITOLOGICA (ESCALA: 1:1.000)	6 DESCRIPCION Y OBSERVACIONES DE CAMPO	7 DIAGRAMA TEXTURAL RELACION DE CONSTITUYENTES (Granos - Dep. Químicos - Arcilla)	8 ANALISIS CUANTITATIVO DE CARBONATOS (COMPLEXOMETRIA: CO_3 Ca, $(CO_3)_2$ Ca Mg)	9 ANALISIS CUANTITATIVO DE TERRIGENOS (ARENA, LIMO, ARCILLA)	10 PALEONTOLOGIA: SIMBOLOS	10 PALEONTOLOGIA: DESCRIPCION	11 CUADRO SEDIMENT: BATIM (20 40 100 200)	11 CUADRO SEDIMENT: AMBIENTE	12 CRONOESTRATIGRAFIA: PISO O EDAD	12 CRONOESTRATIGRAFIA: SERIE
180			SS											
170			0210		16 20m. Conglomerados de cantos de caliza y matriz arcillo-arenicosa. Jacintos de compostela heredados en la matriz.									
160														
140			0209		15 12 m. Arcillas rojas muy compactas									
130			0208		14 10 m. Alternancia de arcillas plasticas rojas y arenas con algun canto cuarcitico. Estratificados en capas de 0,10 a 0,30 m.									
120			0207		13 7 m. Alternancia de arcillas rojizas plasticas y areniscas arcillosas de grano medio.									
					12 5 m. Arenas arcillosas con lentejones Conglomeraticos.									
110					11 3 m. Arcillas plasticas rojizas algo arenosas									
100					10 10 m. Arenas conglomeraticas y arcillas rojas, masivas									
			0206		9 7 m. Arcillas rojas, plasticas, con niveles mas arcniscosos									
90			0205		8 6 m. Arenas conglomeraticas, rojizas, con estratificacion cruzada									
					7 5 m. Tramo totalmente cubierto, probable discordancia									
80					6 13 m. Arenas arcósicas y arenas arcillosas. Fenomenos de estratificacion cruzada									
70			0204		5 1 m. Calizas grises brechoides									
60			0203		4 16 m. Arenas y areniscas de composicion arcosica, con estratificacion cruzada y lentejones conglomeraticos. Cementadas en el techo por carbonatos que le dan aspecto "ruiniforme".	9r; 1; 2; 3; 9R								
50														
40			0202		2 15 m. Margas blancas con intercalaciones de brechas calcodolomiticas "brechificadas"	4; 6; 7; 8; 9R				Rotalina Cayeuxi LAPP, Minouxia sp. Textularia, Ophthalmidiidos, Miliolidos. Ostracodos. Lamelibranquios		CONTINENTAL	OLIGOCENO	PALEOGENO
30			0201		1 Mas de 30 m. Brechas calcodolomiticas grises, con zonas de tonos rosados. Sutraclastros y matriz microcristalina. Masivas, con algunas intercalaciones tableadas.	6; 8				Rotalina cayeuxi LAPP, Miinouxia lobata GENDROT, Nummofallotia cretacea (SCHLUMB), Ophthalmidium, Miliolidos, Ostracodos.		MARINO LAGUNAL	EOCENO	
20													CAMPANIENSE	CRETACICO SUP.
10													SANTONIENSE	
0														

Nº HOJA: 24-26 NOMBRE: VALERA DE ABAJO PROVINCIA: CUENCA

GRUPO DE TRABAJO: TECNHYDROS S.R.L.

AUTOR: SANCHEZ SORIA, P. (S.S.) GABALDON, V.

NOMBRE LOCAL: OLMEDA DEL REY (6)

20663

COORDENADAS: x = 739.125 y = 579.175 z = 980 | x = 739.005 y = 578.680 z = 1.030

Fecha: Noviembre 1974

1	2	3	4	5	6	7	8	9	10	11	12
POTENCIA	ESTRATIFICACION	ESTRUCTURAS SEDIMENTARIAS PRIMARIAS	SITUACION DE LAS MUESTRAS	REPRESENTACION GRAFICA DE LA SUCESION LITOLOGICA (ESCALA: 1:1000)	DESCRIPCION Y OBSERVACIONES DE CAMPO	DIAGRAMA TEXTURAL RELACION DE CONSTITUYENTES (Granos - Dep. Químicos - Arcilla)	ANALISIS CUANTITATIVO DE CARBONATOS (COMPLEXOMETRIA: CO_3 Ca; $(CO_3)_2$ Ca Mg; 0 10 20 30 40 50 60 70 80 90 100)	ANALISIS CUANTITATIVO DE TERRIGENOS (ARENA, LIMO, ARCILLA; 0 10 20 30 40 50 60 70 80 90 100)	PALEONTOLOGIA: SIMBOLOS / DESCRIPCION	CUADRO SEDIMENT: BATIM (20 40 100 +200) / AMBIENTE	CRONOESTRATIGRAFIA: PISO O EDAD / SERIE

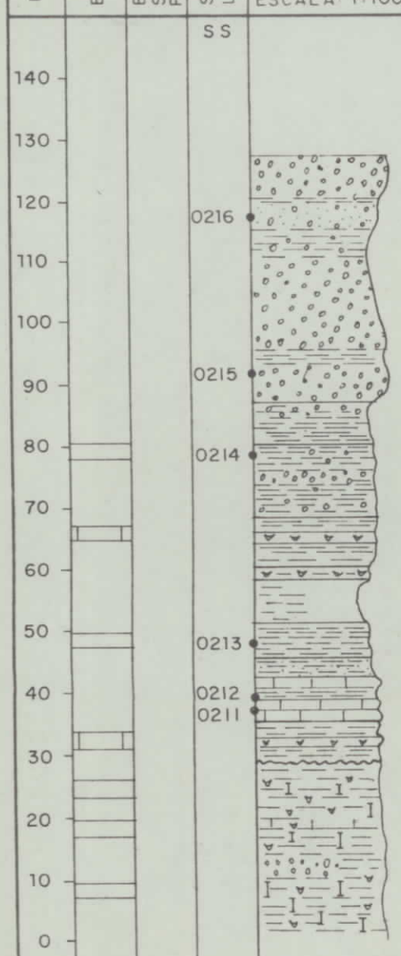

Nº	Descripción
11	40 m. Conglomerados polimi de caliza, dolomías y en menos proporción de cuarcita. Intercalaciones arcillosas y areniscosas.
10	7 m. Arcillas rojas, plásticas con cantos dispersos al techo.
9	12 m. Arcillas rojas con cantos dispersos. Cantos de caliza de hasta 0,50 m. Con un paleocanle relleno de bloques calizos.
8	8 m. Arcillas rojas, plásticas con una intercalación de yesos masivos, de aspecto sacaroides.
7	2 m. Yesos masivos con arcillas pardas
6	7 m. Tramo totalmente cubierto, probablemente arcillas
5	5 m. Arcillas rojas, plásticas, bastante compactadas.
4	3 m. Arcillas rojas arenosas, plásticas
3	7 m. Calizas rojizas-pardas, oquerosas, de aspecto travertínico con intercalaciones de arcillas rojas.
2	6 m. Arcillas rojas con niveles de yesos de 0,40 a 0,50 m. de potencia
1	Mas de 30 m. Arcillas versicolores, generalmente verdosas, con yesos diseminados y niveles discontinuos de calizas ocres "brechificadas" y conglomerados.

Microfauna resedimentada del Cretacico

Batim	Ambiente	Piso o Edad	Serie
	CONTINENTAL	OLIGOCENO	PALEOGENO
	SALOBRE	MAASTRICHTIENSE	CRETACICO SUPERIOR

20663

Nº HOJA: 24-26 NOMBRE: VALERA DE ABAJO PROVINCIA: CUENCA

GRUPO DE TRABAJO: TECNHYDROS S.R.L.

AUTOR: SANCHEZ SORIA (S.S.) Y GABALDON V. NOMBRE LOCAL: EL DONCELILLO (7)

COORDENADAS: X = 738.615 X = 738.390
y = 564.675 y = 568.350
Z = 965 Z = 970

Fecha: Noviembre 1974

1	2	3	4	5	6	7	8	9	10	11	12
POTENCIA	ESTRATIFICACION	ESTRUCTURAS SEDIMENTARIAS PRIMARIAS	SITUACION DE LAS MUESTRAS	REPRESENTACION GRAFICA DE LA SUCESION LITOLOGICA (ESCALA: 1:1000)	DESCRIPCION Y OBSERVACIONES DE CAMPO	DIAGRAMA TEXTURAL RELACION DE CONSTITUYENTES (Granos - Dep Químicos - Arcilla)	ANALISIS CUANTITATIVO DE CARBONATOS (COMPLEXOMETRIA: CO_3 Ca, $(CO_3)_2$ Ca Mg)	ANALISIS CUANTITATIVO DE TERRIGENOS (ARENA, LIMO, ARCILLA)	PALEONTOLOGIA: SIMBOLOS	PALEONTOLOGIA: DESCRIPCION	CUADRO SEDIMENT: BATIM. (20 40 100 +200) / AMBIENTE	CRONOESTRATIGRAFIA: PISO O EDAD / SERIE

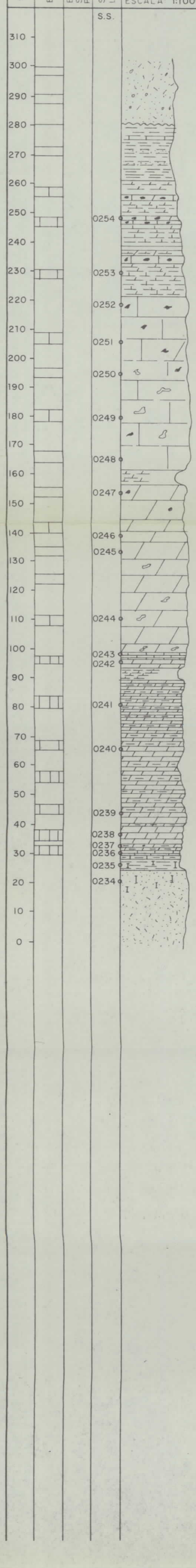

Tramo	Descripción
16	Mas de 20 m. Arenas arcósicas de grano medio a grueso, rojizas con niveles que dan aspecto miniforme.
15	20 m. Arcillas versicolores, generalmente blancas, rojas y verdes con niveles calcareos y otros mas arenosos. En esta zona esta facies no incluye yesos.
14	40 m. Margas blancas, calco-dolomiticas, con intercalaciones de niveles "brechificados" de brechas calcareas con intraclastros y matriz micro cristalina.
13	60 m. Tramo masivo de brechas calco-dolomiticas con zonas que presentan estructura carniolica. Generalmente microcristalinas de tonos blanco a crema.
12	5 m. Tramo totalmente cubierto, probablemente margas.
11	20 m. Dolomias masivas analogas al tramo 10, con grandes geodas y algunos tramos de aspecto brechoide.
10	40 m. Dolomias masivas, blanco-rosadas, con grandes geodas de dolomita cuyos cristales alcanzan varios centimetros de tamaño. Comienza con niveles de 0,50 m. de calizas muy cristalinas.
9	3 m. Dolomias arcillosas blancas
8	4 m. Tramo parcialmente cubierto, margas con intercalaciones de dolomias
7	20 m. Alternancia de dolomias y margas dolomiticas de tonos blanco-amarillentas. Estratificadas en capas de 0,20 a 0,40 m.
6	30 m. Alternancia de dolomias blanco-amarillentas, muy porosas y dolomias margosas. El conjunto, estratificado en capas de 0,10 m. a 0,50 m. ofrece un aspecto tableado.
5	6 m. Dolomias blanco-amarillentas tableadas, aspecto algo margoso
4	2 m. Dolom. margosas brecheiadas, amarillentas
3	3 m. Margas amarillentas
2	4 m. Arcillas calcareas verdes
1	Más de 25 m. Arenas blanco-amarillentas de grano medio a grueso. Composición arcósica, más cementadas por carbonatos hacia el techo.

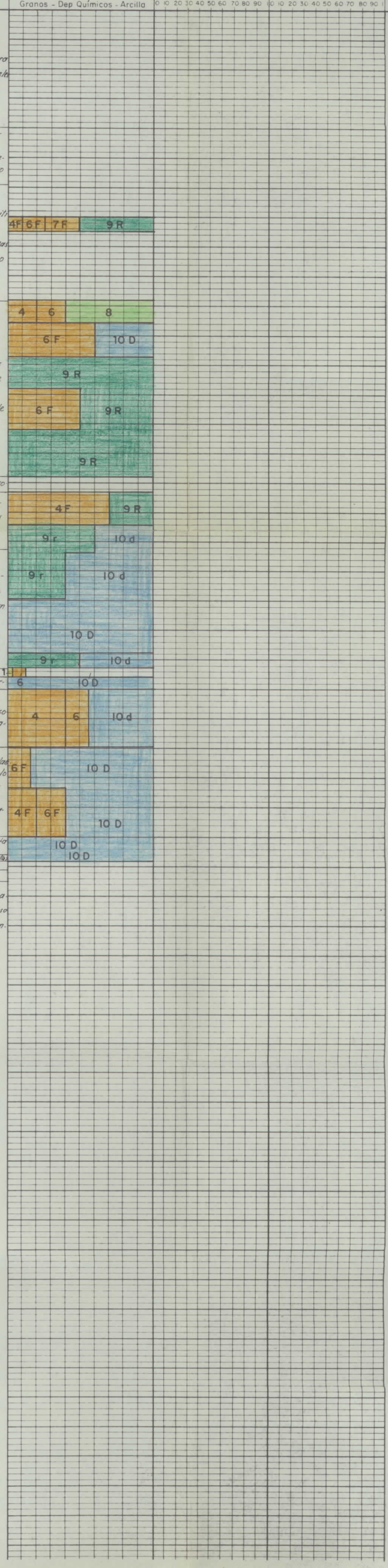

Lamelibranquios

Nummofallotia cretacea (SCHLUMB), Minoraxia lobata GENDROT, Rotaalina cayeuxi, LAPP. Dorothia sp, Miliolidos, Gasteropodos, Ostracodos.

Briozoos

Lamelibranquios

Lamelibranquios

Briozoos

Lamelibranquios

Dorothia sp, Favreina, Ostracodos, Gasteropodos Ostracodos, Lamelibranquios

Lamelibranquios, Gasteropodos, Ostracodos Miliolidos

Lamelibranquios, Cuneolina sp. Ostracodos

Lamelibranquios, Ostracodos, Miliolidos

Ambiente	Piso o Edad	Serie
CONTINENTAL	EOCENO	PALEOGENO
CONTINEN. SALOBRE	MAASTRICHTIENS.	CRETACICO SUPERIOR
NERITICO	CAMPANIENSE	
NERITICO	SANTONIENSE	
NERITICO	TURONIENSE-CONIACIENSE	
LITORAL A NERITICO	CENOMANIENSE MEDIO - SUPERIOR	
LITO.		
CONTINENTAL	ALBIENSE - CENOMANIENSE. INF.	CRETACICO INF.

Nº HOJA: 24-26 NOMBRE: VALERA DE ABAJO PROVINCIA: CUENCA

GRUPO DE TRABAJO: TECNHYDROS S.R.L.

20063

AUTOR: SANCHEZ SORIA, P. (S.S.) Y GABALDON, V.

NOMBRE LOCAL: VALERIA (8)

COORDENADAS: X = 731.185 X = 730.245
y = 579.250 y = 579.645
Z = 875 Z = 970

Fecha: Noviembre 1974

1	2	3	4	5	6	7	8	9	10	11	12	
POTENCIA	ESTRATIFICACION	ESTRUCTURAS SEDIMENTARIAS PRIMARIAS	SITUACION DE LAS MUESTRAS	REPRESENTACION GRAFICA DE LA SUCESION LITOLOGICA (ESCALA: 1:500)	DESCRIPCION Y OBSERVACIONES DE CAMPO	DIAGRAMA TEXTURAL RELACION DE CONSTITUYENTES (Granos - Dep Químicos - Arcilla)	ANALISIS CUANTITATIVO DE CARBONATOS (COMPLEXOMETRIA: CO_3 Ca; $(CO_3)_2$ Ca Mg)	ANALISIS CUANTITATIVO DE TERRIGENOS (ARENA, LIMO, ARCILLA)	PALEONTOLOGIA: SIMBOLOS	PALEONTOLOGIA: DESCRIPCION	CUADRO SEDIMENT.: BATIM (20 40 100 +200)	CUADRO SEDIMENT.: AMBIENTE	CRONOESTRATIGRAFIA: PISO O EDAD	CRONOESTRATIGRAFIA: SERIE
110			SS		11 Brechas calcodolomitas y en ocasiones con estructura carniólica cobre rosados microcristalinas.	9r 10d							SANTONIENSE	
100			0233		10 10m. Dolomias de aspecto arcilloso y margas dolomíticas amarillentas.									
90			0232		9 40m. Dolomias masivas blanco-rosadas lateralmente pueden hacerse tableadas. En este punto dan morfología de grandes paredones. Frecuentes geodas de dolomita.	10D							TURONIENSE-CONIACIENSE	CRETACICO SUPERIOR
80														
70			0231			10D								
60														
50			0230		8 15m. Dolomias tableadas con algunos niveles margosos de 0'10cm. Hacia el techo el tramo tiene un caracter en general margoso.	4F 6F 10D			Miliolidos			MARINO NERITICO		
40			0229			4F 6F 10D			Dicyclina Schlumberger; (MUNIERCHALMAS); Cuneolina Sp; Cyclammina Marssonella; Textularia; Prealveolina ?, Flabellammina, Miliolidos, Ostrácodos, Gasterópodos.					
			0228			4F 6F 10D			Miliolidos, Ostracodos, Gasterópodos, Lamelibránquios.					
			0227		7 6m. Dolomias blancas con manchas irregulares amarillentas. Aspecto tableado.	6F 10D			Sombras.				CENOMANIENSE MEDIO-SUPERIOR	
30					6 4m. Dolomias, comienza el tramo con un nivel masivo de 1'50 m. Dolomias arcillosas.									
					5 5m. Margas dolomíticas amarillentas con algún nivel dolomítico mas duro.									
20			0226		4 5m. Dolomias margosas y margas estratificadas en capas de 0'10 a 0'50m. Colores blancos a rosados.	6 10D			Cuneolina pavonia D'ORB; Miliolidos, Ostrácodos.					
					3 3m. Tramo parcialmente cubierto, margas dolomíticas con intercalaciones de dolomias blancas.									
10					2 7m. dolomias estratificadas en capas de 0'60 a 0'90m. muy porosas con algunas intercalaciones margosas.									
			0225		1 7m. visibles. Dolomias blanco-amarillentas con delgadas intercalaciones de margas. Lamelibranquios en la base.	6F 10D			Lamelibranquios.					
0														