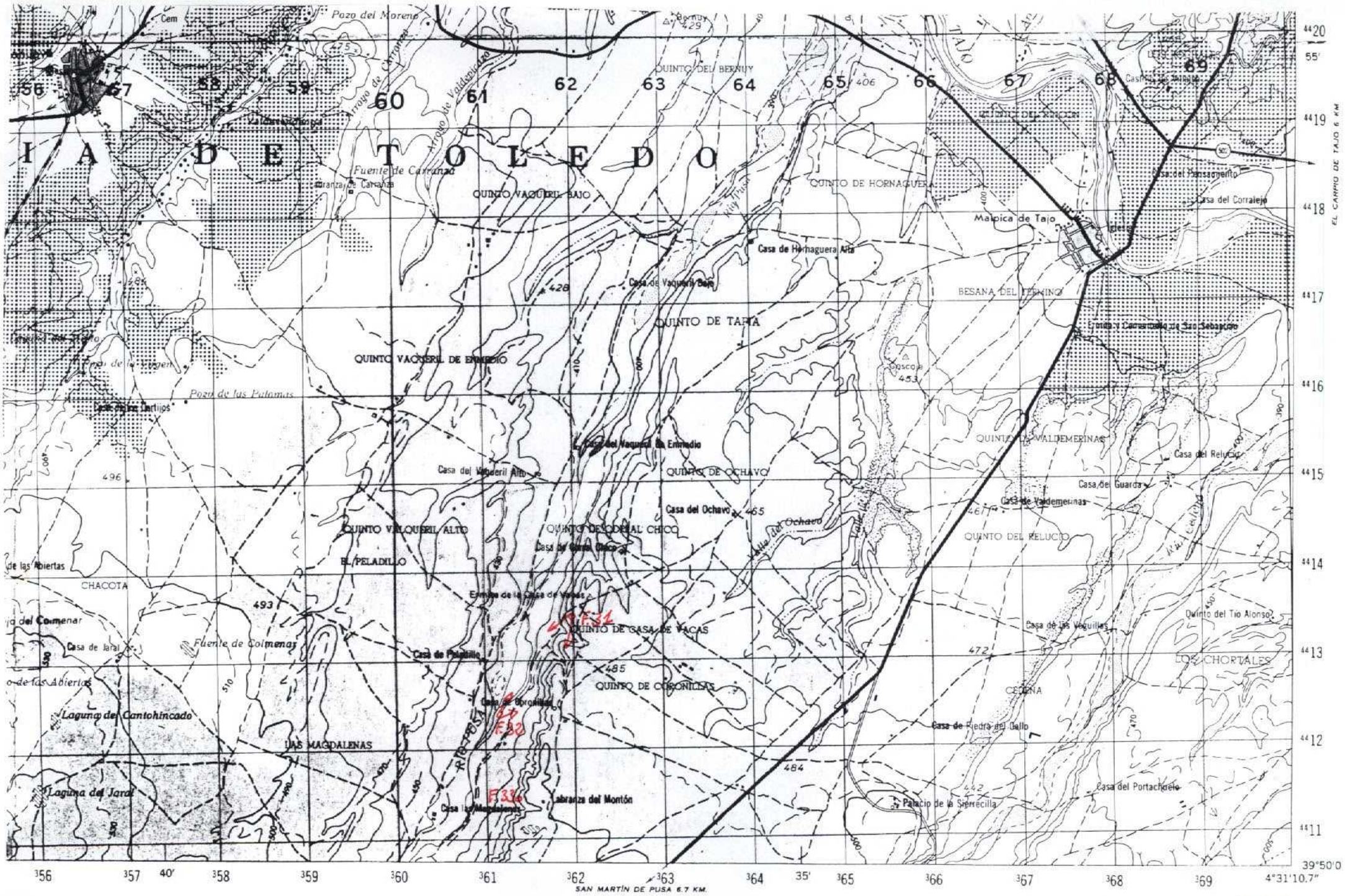

NUMERO DE LA HOJA 16-25 CUADRANTE

4	1
3	2

DATOS A RELLENAR POR EL I.T.G.E.		
Nº de la hoja 1 : 50.000	Cuadrante número	Nº del documento
1625	2	

DATOS A RELLE. POR EL CONSUL.		
CONSULT	ESPECIAL QUE REALI	LA ESTAC
FG	GV	

DATOS A RELLENAR POR EL I.T.G.E.			
Recibido	Ref. Control	Perforado	Verifiado

DATOS A RELLENAR POR EL CONSULTOR

NUMERO DE LA ESTACION	Fotografía	MUESTRAS: Petro l. y M.	Macrop.	Micropal.	Sedimen.	Rayos X	Espectro masas	C 14	Análisis Químicos	Térmico diferen.	Microso	Otros análisis
F. 311												
F. 321												
F. 331												

NUMERO DE LA ESTACION	Fotografía	MUESTRAS: Petro l. y M.	Macrop.	Micropal.	Sedimen.	Rayos X	Espectro masas	C 14	Análisis Químicos	Térmico diferen.	Microso	Otros análisis

DATOS A RELLENAR POR EL CONSULTOR

NUMERO DE LA ESTACION	Fotografía	MUESTRAS: Petro l. y M.	Macrop.	Micropal.	Sedimen.	Rayos X	Espectro masas	C 14	Análisis Químicos	Térmico diferen.	Microso	Otros análisis

NUMERO DE LA ESTACION	Fotografía	MUESTRAS: Petro l. y M.	Macrop.	Micropal.	Sedimen.	Rayos X	Espectro masas	C 14	Análisis Químicos	Térmico diferen.	Microso	Otros análisis

EL CONSULTOR DEBERA MARCAR SOBRE EL MAPA LAS ESTACIONES CON SU NUMERO DE REFERENCIA (EN AZUL) Y LOS CORTES REALIZADOS SOBRE EL TERRENO (EN ROJO).
PARA UN CONTROL CORRECTO DE LA MARCHA DEL TRABAJO DE CAMPO EL CONSULTOR DEBERA ENVIAR ENTRE LOS DIAS 1 al 7 Y 15 al 22 DE CADA MES ESTAS HOJAS AL INSTITUTO TECNOLOGICO GEOMINERO DE ESPAÑA DIVISION DE GEOLOGIA C/ RIOS ROSAS, 23 - MADRID - 28003

Recibido I. T. G. E. el .....
El Supervisor

Enviado el 7-11-91
El Consultor

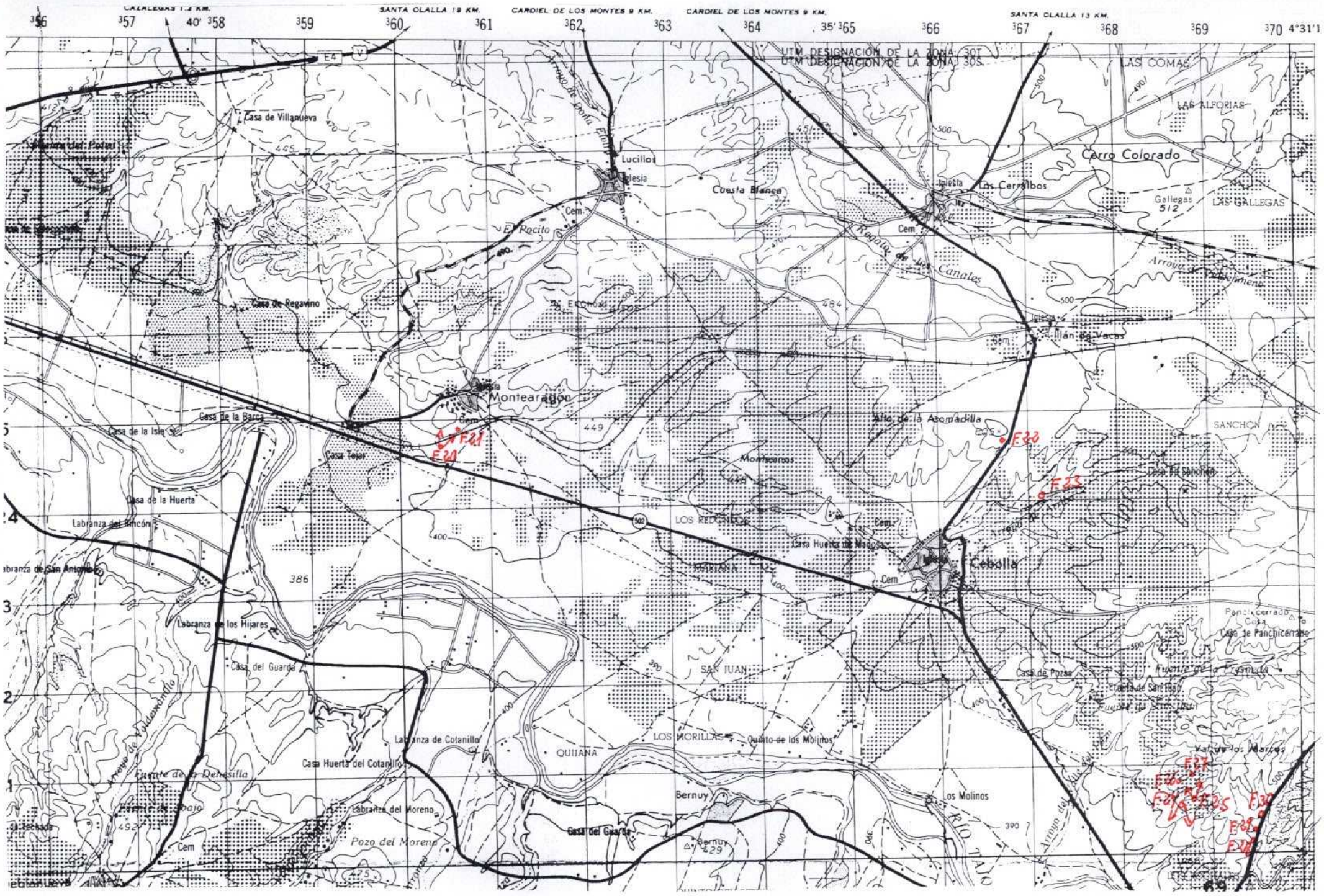

NUMERO DE LA HOJA 16-25 CUADRANTE

4	1
3	2

| DATOS A RELLENAR POR EL I.T.G.E. | | |

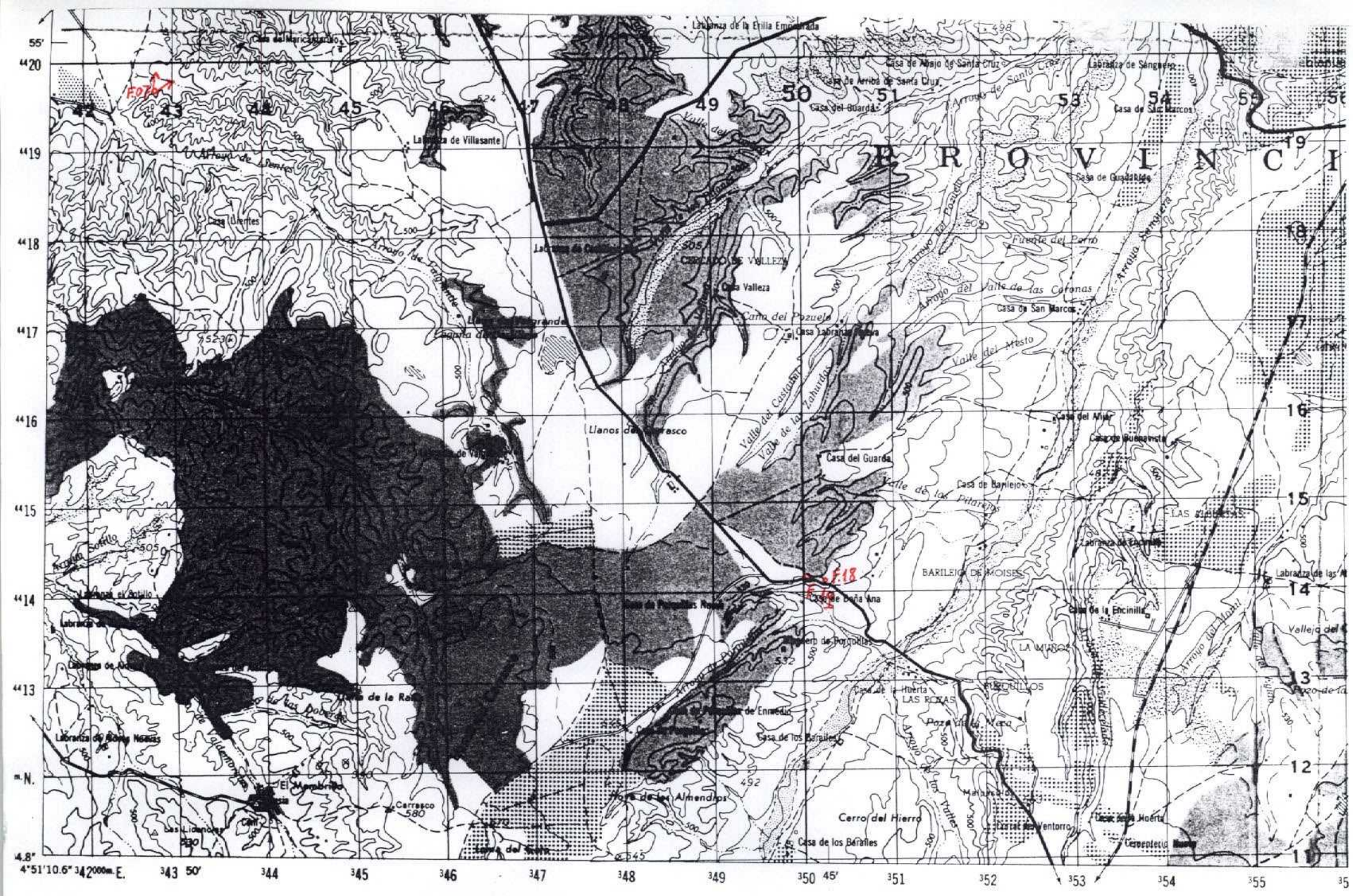
PROVINCI
Casa del Guarda
Casa de Barilejo
Casa de la Encinilla
Casa de Doña Ana
Casa de los Barales
Casa de San Marcos
Casa de Guadalupe
Casa Valleza
Casa del Mirlo
Casa de Buenavista
Casa de la Huerta
Casa del Marico Antonio
Casa Dientes
Casa de Arriba de Santa Cruz
Casa de Abajo de Santa Cruz
Labranza de Sangnero
Labranza de Villasante
Labranza de Doña Nieves
Labranza de las
Vallejo del
Llanos del Cerrasco
Cerro del Hierro
Cerro del Sotillo
Cerrasco 580
Las Lidanosas 530
Fuente del Perro
Arroyo del Valle de las Coronas
Arroyo de Santa Cruz
Arroyo de Dientes
Arroyo de Valdemorillo
Arroyo del Pozuelo
Arroyo Serrejera
Arroyo del Mosto
Arroyo de los Valles
Arroyo de Pozuelo
Arroyo de Enmedio
Arroyo de Pozuelo
Arroyo Sotillo
Valle del Mosto
Valle del Castañar
Valle de la Zahurda
Valle de las Petaretas
Valle de la Rana
Valle de las Dobeas
Valle del Sotillo
Valle de los Almendros
Valle de Enmedio
Valle del Mosto
Vega del Pozuelo
Vega de Enmedio
Vega del Sotillo
Vega de los Almendros
Vega del Ventorro
Vega de Pozuelillos
Vega de la Huerta
Vega del Mosto
Vega de la Huerta
Vega del Mosto
Vega de la Huerta
Vega del Ventorro
Vega de Pozuelillos
Vega de Enmedio
Vega del Sotillo
Vega de los Almendros
Vega del Ventorro

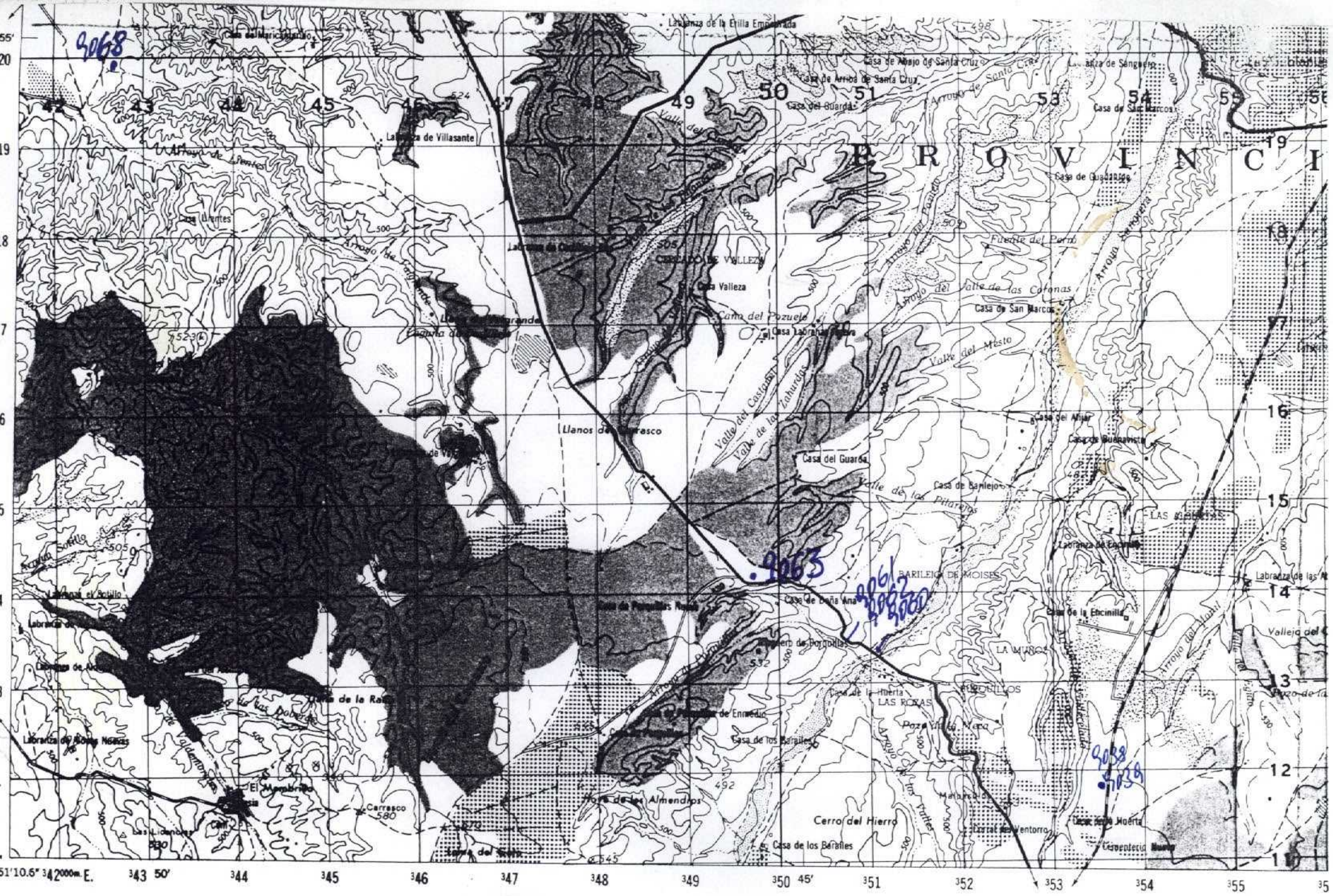
PROVINCI
Casa del Guarda
Casa de San Marcos
Casa de Guadarrico
Casa Vallieza
Casa del Guarda
Casa de Bailejo
Casa del Mijar
Casa de Buenavista
Casa de la Encinilla
Casa de Doña Ana
Casa de los Barales
Casa de los Barales
Cerro del Hierro
Llanos del Carrasco
Carrasco 580
El Membrillo
Las Lidondas
Labranza de Villasante
Labranza de la Erilla Empedrada
Casa del Mariscalillo
Casa de Abajo de Santa Cruz
Casa de Arriba de Santa Cruz
Casa Llentes
Casa de Enmedio
Casa de la Huerta
LAS ROZAS
LA MURCIA
BARILEJO DE MOISES
Vallejo del
Arroyo de Santa Cruz
Arroyo del Pozuelo
Arroyo Sangrera
Arroyo del Valle de las Coronas
Valle del Mesto
Valle del Castañar
Valle de la Zahurda
Valle de las Pitarrillas
Fuente del Perro
Arroyo de los Pozos
Arroyo de los Tejares
Arroyo de los Almendros
Arroyo de Enmedio
Arroyo de Llentes
Arroyo de la Pedregosa
Arroyo de la Zarza
Arroyo del Huerto
Arroyo del Molino
Arroyo Sotillo
Cama del Pozuelo
Laguna de Villasante
Labranza el Sotillo
Labranza de Doña Ana
Labranza de Rosas Negras
Labranza de las
Vallejo de la Raña
Cerro de la Raña
Cerro de los Almendros
Cerro de Enmedio
Cerro de los Tejares
Cerro de la Huerta
Cerro de la Encinilla
Cerro de la Huerta
Cerro de la Huerta
Cerro de la Huerta

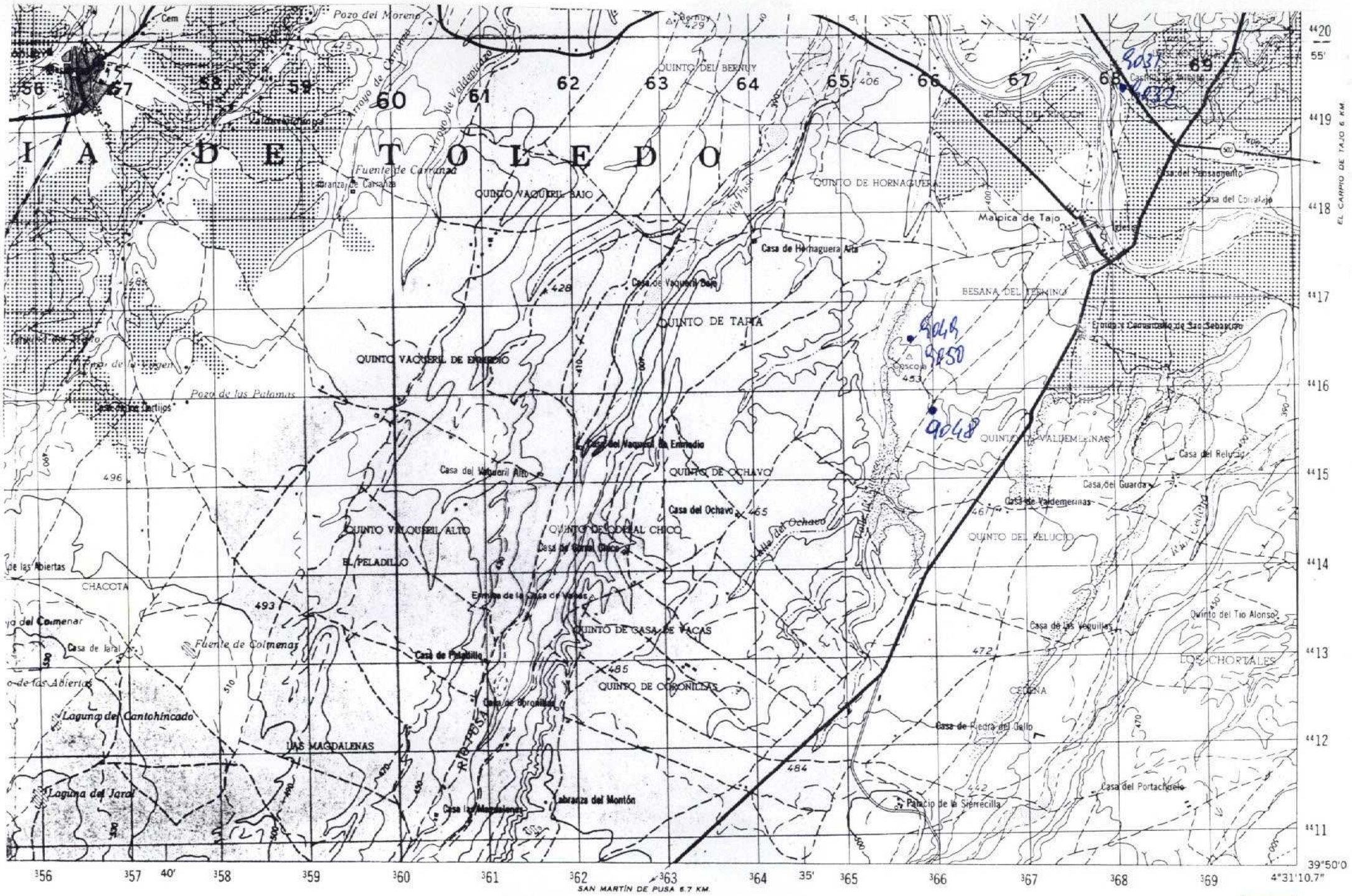

NUMERO DE LA HOJA 16-25 CUADRANTE

4	1
3	2

DATOS A RELLENAR POR EL I.T.G.E.		
Nº de la hoja 1 : 50.000	Cuadrante número	Nº del documento
16252		

DATOS A RELLENAR POR EL CONSULTOR	
CONSULT	ESPECIAL QUE REALIZA LA ESTAC.
FG	PG

DATOS A RELLENAR POR EL I.T.G.E.			
Recibido	Ref. Control	Perforado	Verifiado

DATOS A RELLENAR POR EL CONSULTOR

NUMERO DE LA ESTACION	Fotografía	MUESTRAS: Petro l. y M.	Macrop.	Micropal.	Sedimen.	Rayos X	Espectro masas	C 14	Análisis Químicos	Térmico diferen.	Microso	Otros análisis
9031					X	X						X
9032					X							X
9048					X	X						X
9049					X	X						X
9050					X	X						X

NUMERO DE LA ESTACION	Fotografía	MUESTRAS: Petro l. y M.	Macrop.	Micropal.	Sedimen.	Rayos X	Espectro masas	C 14	Análisis Químicos	Térmico diferen.	Microso	Otros análisis

DATOS A RELLENAR POR EL CONSULTOR

NUMERO DE LA ESTACION	Fotografía	MUESTRAS: Petro l. y M.	Macrop.	Micropal.	Sedimen.	Rayos X	Espectro masas	C 14	Análisis Químicos	Térmico diferen.	Microso	Otros análisis

NUMERO DE LA ESTACION	Fotografía	MUESTRAS: Petro l. y M.	Macrop.	Micropal.	Sedimen.	Rayos X	Espectro masas	C 14	Análisis Químicos	Térmico diferen.	Microso	Otros análisis

EL CONSULTOR

DEBERA MARCAR SOBRE EL MAPA LAS ESTACIONES CON SU NUMERO DE REFERENCIA (EN AZUL) Y LOS CORTES REALIZADOS SOBRE EL TERRENO (EN ROJO).
PARA UN CONTROL CORRECTO DE LA MARCHA DEL TRABAJO DE CAMPO EL CONSULTOR DEBERA ENVIAR ENTRE LOS DIAS 1 al 7 Y 15 al 22 DE CADA MES ESTAS HOJAS AL INSTITUTO TECNOLOGICO GEOMINERO DE ESPAÑA DIVISION DE GEOLOGIA C/ RIOS ROSAS, 23 - MADRID - 28003

Recibido I. T. G. E. el .....
El Supervisor

Enviado el 1-11-81
El Consultor

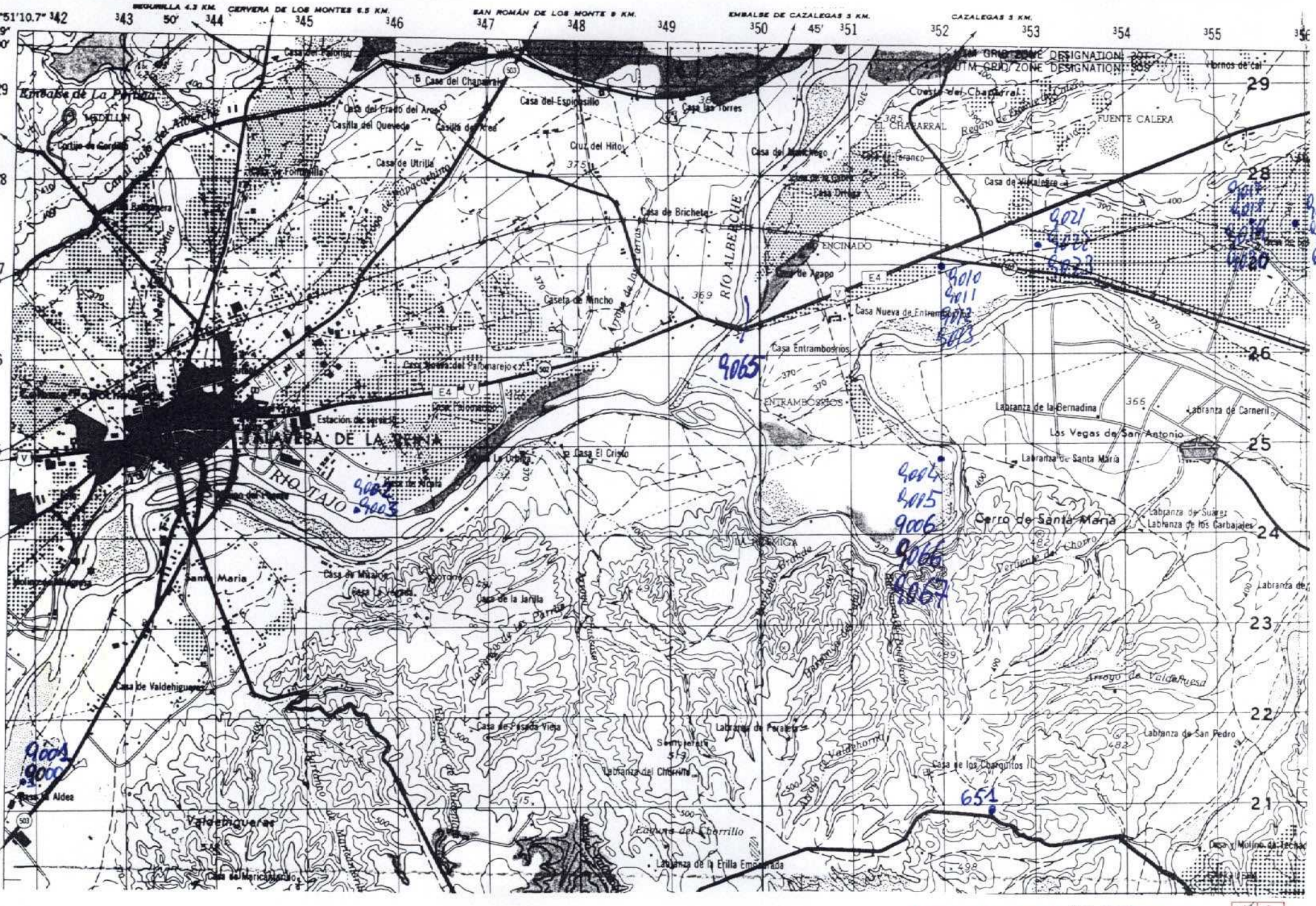
SEGURILLA 4.3 KM.
CERVERA DE LOS MONTES 6.5 KM.
SAN ROMÁN DE LOS MONTE 9 KM.
EMBALSE DE CAZALEGAS 3 KM.
CAZALEGAS 3 KM.
UTM GRID ZONE DESIGNATION: 30T
UTM GRID ZONE DESIGNATION: 30S
Embalse de La Peñuela
MEDELLIN
Canal bajo del Alborche
Casa del Palomar
Casa del Chapparral
Casa del Espinosillo
Casa del Prado del Arroyo
Casilla del Quevedo
Casilla de Arce
Casa de Utrilla
Cruz del Hito
Casa de Bricheta
Casa del Manchego
Casa de Vilalpesa
Casa Ortega
ENCINADO
Casa de Agapo
Caseta de Mincho
RIO ALBERCHE
Casa Nueva del Palomarejo
Casa Entrambosríos
ENTRAMBOSRIOS
CALAMONTE
CALZADA DE VALDE-IGLESIAS
Estación de servicio
CIUDAD DE LA PEÑA
RIO TAJO
Casa El Cristo
Casa de Alcala
Cerro de Santa María
Labranza de la Bernadina
Labranza de Carneril
Los Vegas de San Antonio
Labranza de Santa María
Labranza de Suárez
Labranza de los Carbajales
Casa de Misacio
Casa de la Jarilla
Casa de Valdehiguera
Casa de Pasada Vieja
Labranza de Peralejo
Labranza del Chorrillo
Labranza de San Pedro
Casa de los Charquitos
Valdehiguera
Laguna del Charrillo
Labranza de la Erilla Empedrada
Casa de Mariscalillo
Casa y Molino de Techado
FUENTE CALERA
Cerro del Chapparral
Arroyo de Valdehiguera
Arroyo de Valdehorno
Vertiente del Chorro
Arroyo de Los Carbajales
Arroyo de Los Arcas
Arroyo de Espaccabina
Arroyo de Los Arcas
Arroyo de Valdehiguera
Arroyo de Valdehorno
Arroyo de Los Parras
Arroyo de Los Parras
Arroyo de Los Parras

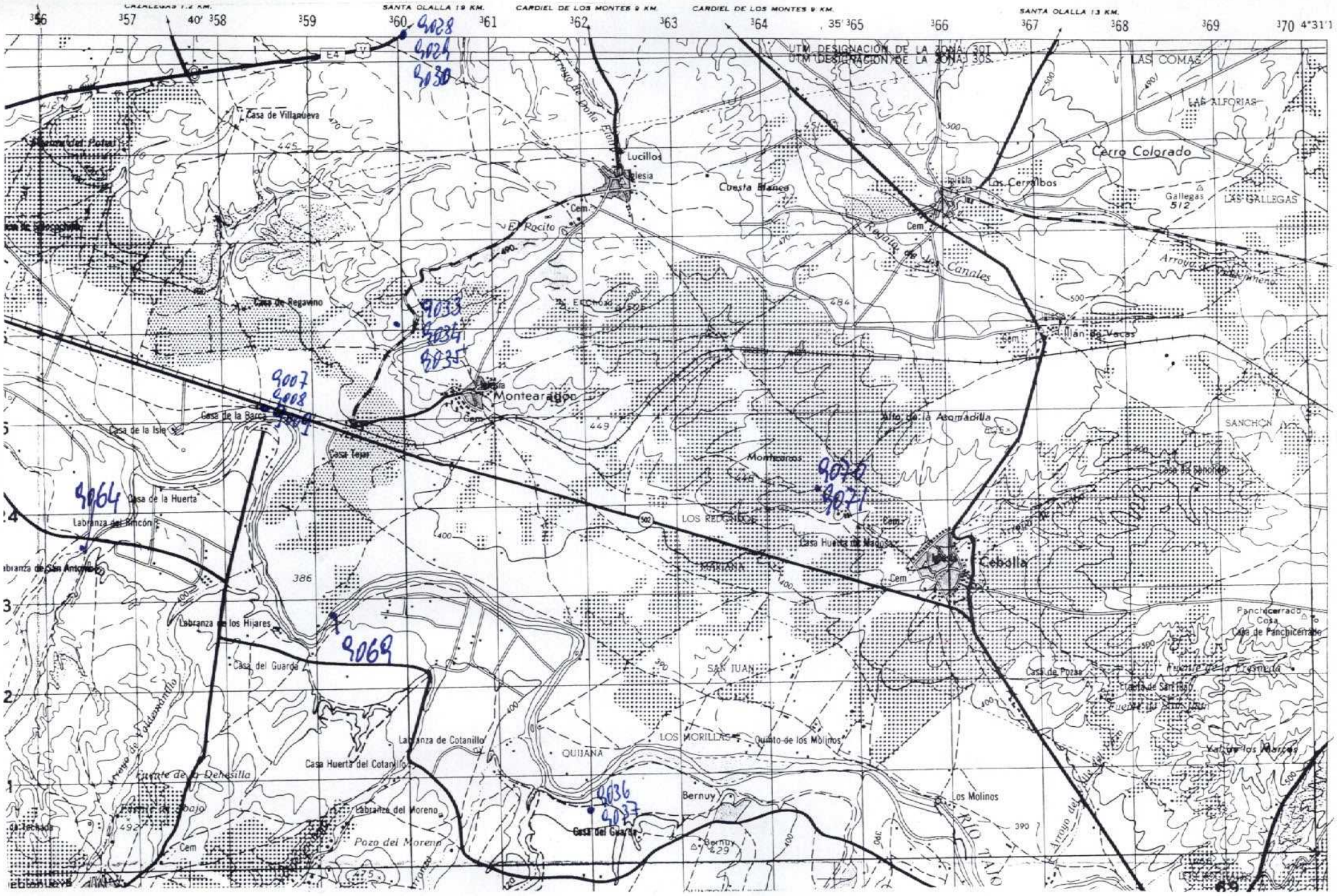

NUMERO DE LA HOJA 1625 CUADRANTE

4	1
3	2

| DATOS A RELLENAR POR EL I.T.G.E. | | |

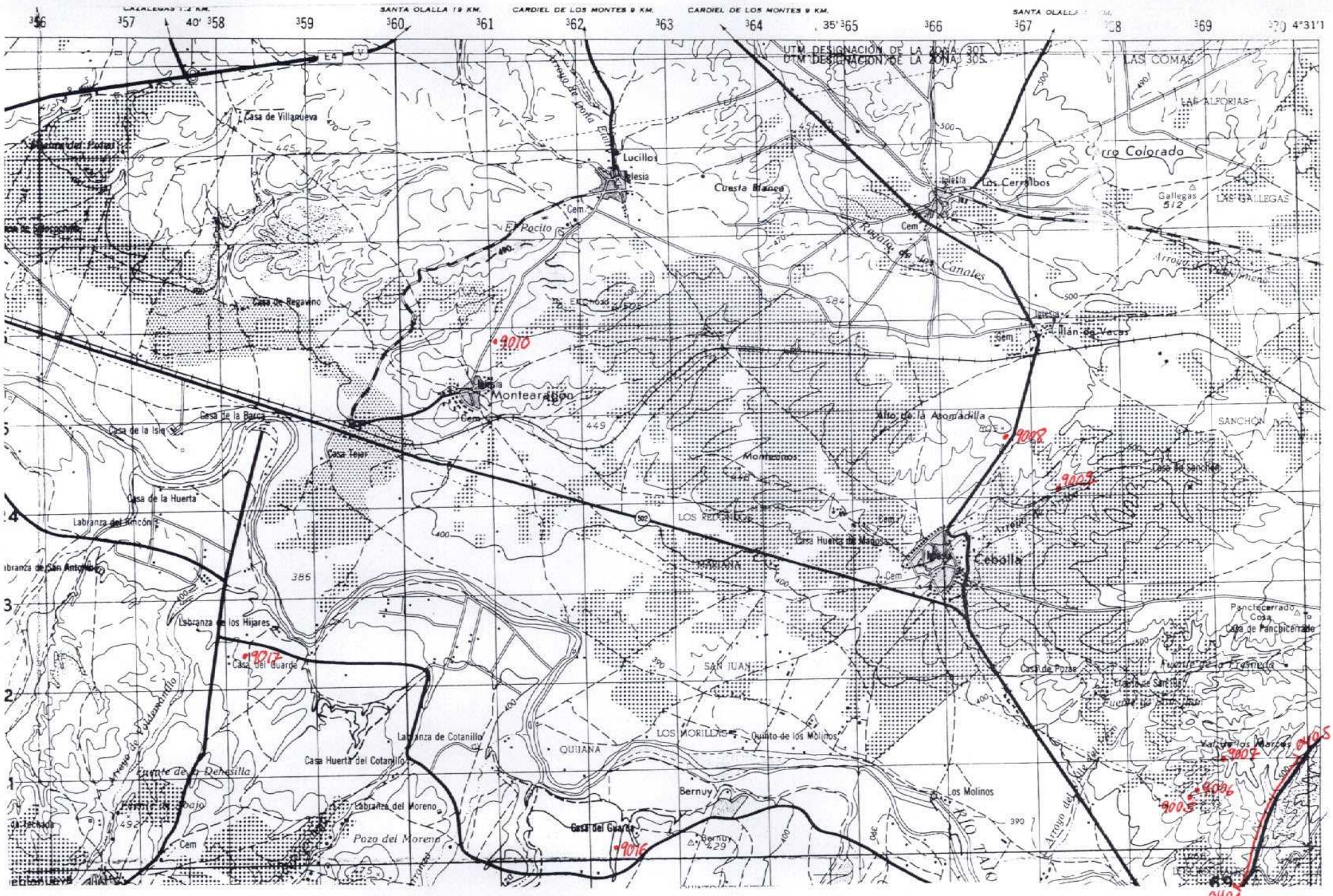

NUMERO DE LA HOJA 16-25 CUADRANTE

4	1
3	2

| DATOS A RELLENAR POR EL I.T.G.E. | | |

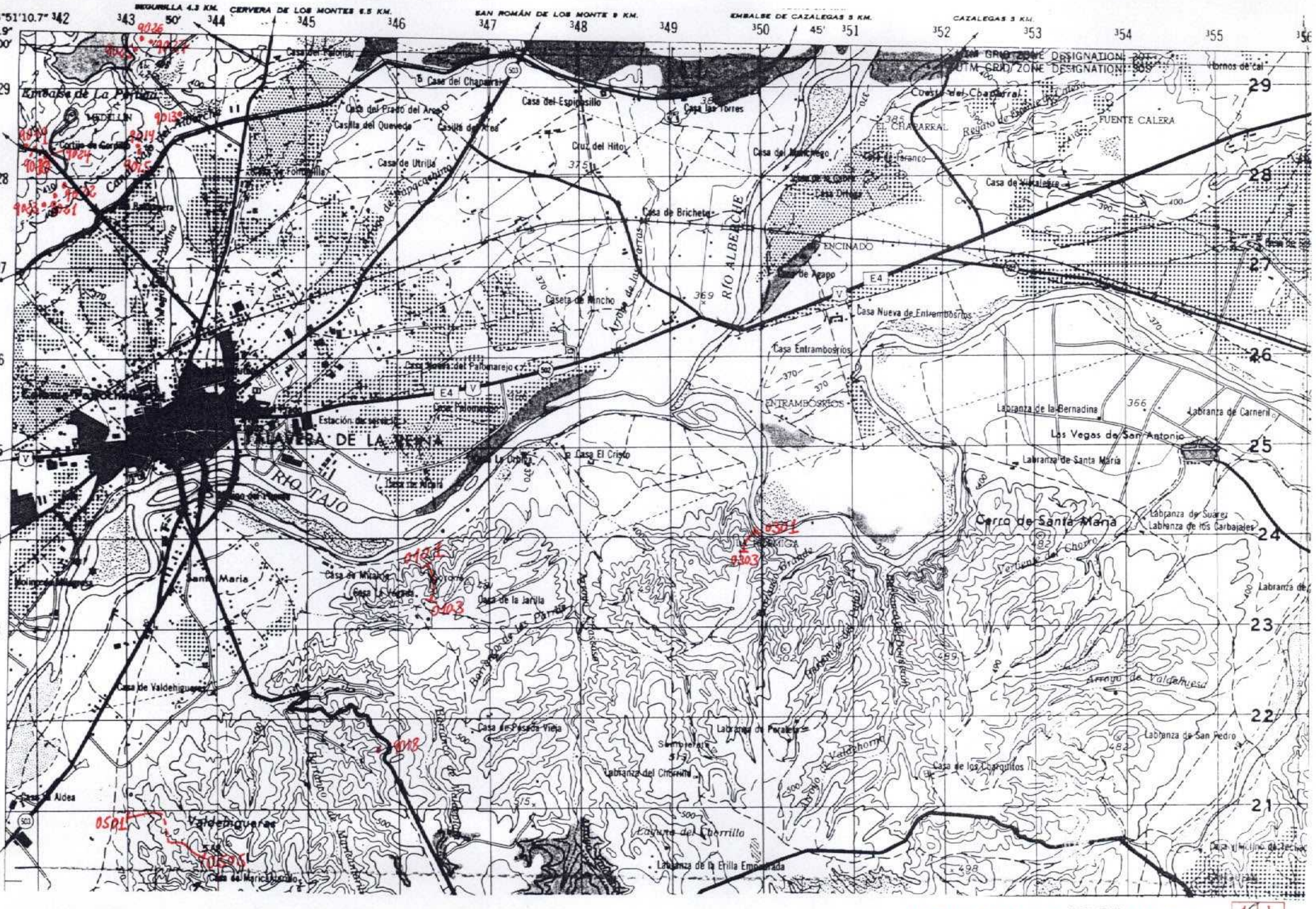

NUMERO DE LA HOJA 16-25 CUADRANTE

4	1
3	2

DATOS A RELLENAR POR EL I.T.G.E.		
Nº de la hoja 1 : 50.000	Cuadrante número	Nº del documento
16254		

DATOS A RELLE. POR EL CONSUL		
CONSULT	ESPECIAL QUE REALI	LA ESTAC
FG	GU	

DATOS A RELLENAR POR EL I.T.G.E.			
Recibido	Ref. Control	Perforado	Verifiado

DATOS A RELLENAR POR EL CONSULTOR

NUMERO DE LA ESTACION	Fotografía	MUESTRAS: Petro l. y M.	Macrop.	Micropal.	Sedimen.	Rayos X	Espectro masas	C 14	Análisis Químicos	Térmico diferen.	Microso	Otros análisis
0101												G
0102						1						
0103												G
0301												G
0302												G
0303												G
0501												G
0502												G
0503						1						
0504												G
0505												G
9013					1							
9014						1						
9015					1							
9018												G
9019						1						
9020						1						
9021		1										
9022		1										

NUMERO DE LA ESTACION	Fotografía	MUESTRAS: Petro l. y M.	Macrop.	Micropal.	Sedimen.	Rayos X	Espectro masas	C 14	Análisis Químicos	Térmico diferen.	Microso	Otros análisis
9023		1										
9024		1										
9025		1										
9026		1										
9027		1										
0101												MP
0103												MP
0301												MP
0501												MP
0504												MP
9018												MP
0302												ML
0303												ML
0501												ML
0502												ML
0505												ML
9018												ML

DATOS A RELLENAR POR EL CONSULTOR

NUMERO DE LA ESTACION	Fotografía	MUESTRAS: Petro l. y M.	Macrop.	Micropal.	Sedimen.	Rayos X	Espectro masas	C 14	Análisis Químicos	Térmico diferen.	Microso	Otros análisis

NUMERO DE LA ESTACION	Fotografía	MUESTRAS: Petro l. y M.	Macrop.	Micropal.	Sedimen.	Rayos X	Espectro masas	C 14	Análisis Químicos	Térmico diferen.	Microso	Otros análisis

EL CONSULTOR

DEBERA MARCAR SOBRE EL MAPA LAS ESTACIONES CON SU NUMERO DE REFERENCIA (EN AZUL) Y LOS CORTES REALIZADOS SOBRE EL TERRENO (EN ROJO).

PARA UN CONTROL CORRECTO DE LA MARCHA DEL TRABAJO DE CAMPO EL CONSULTOR DEBERA ENVIAR ENTRE LOS DIAS 1 al 7 Y 15 al 22 DE CADA MES ESTAS HOJAS AL INSTITUTO TECNOLOGICO GEOMINERO DE ESPAÑA DIVISION DE GEOLOGIA C/ RIOS ROSAS, 23 - MADRID - 28003

Recibido I. T. G. E. el .....

El Supervisor

Enviado el 1-11-81

El Consultor

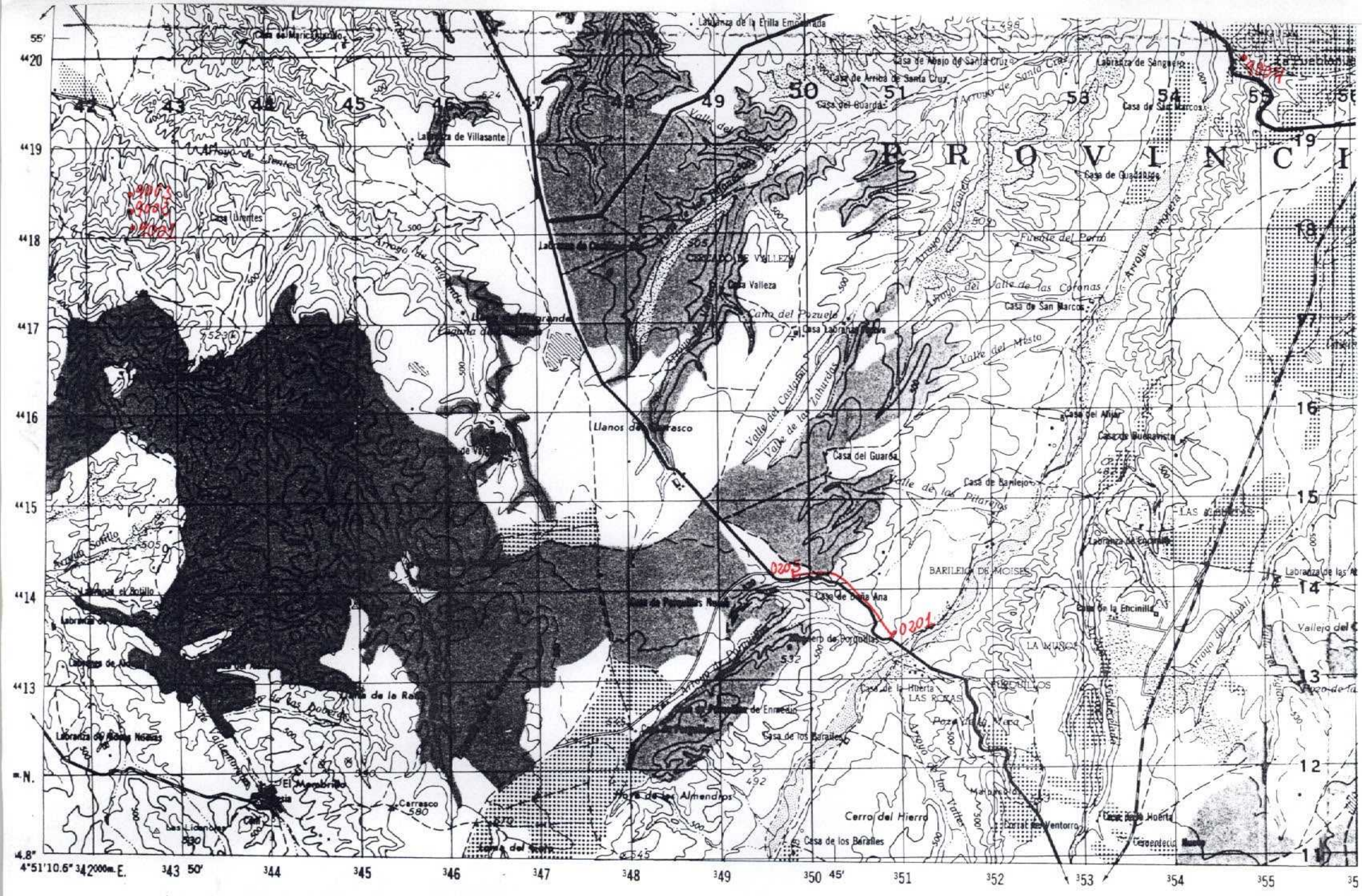
Casa del Guarda
Casa de San Marcos
Casa de Guadalupe
Casa Vallezа
Casa del Guarda
Casa de Sanlejo
Casa del Mirar
Casa de Doña Ana
Casa de la Encinilla
Casa de los Berailes
Casa de los Berailes
Cerro del Hierro
Llanos del Trasco
Valle del Mesto
Valle de las Coronas
Valle de las Pitarrillas
Valle del Castaño
Valle de la Zahurda
Arroyo de Santa Cruz
Arroyo del Valle de las Coronas
Fuente del Perro
Labranza de Villasante
Labranza de Sangarro
Casa de Arriba de Santa Cruz
Casa de Abajo de Santa Cruz
Casa Urentes
Casa del Mariquindrio
Cerrasco 580
Las Lidoneras 530
Hoya de los Almendros
Casa de la Huerta
LAS ROKAS
FUENTILLOS
LA MUSCA
BARILEJO DE MOISES
LAS ROKAS
Pozo Viejo Nuevo
Vallejo del
Pozo de la
Casa de Enmedio
Casa de Porquillas
Casa de la Raya
Labranza de Rosas Nuevas
Labranza de Rosas Viejas
Labranza de las
Labranza de Encinilla
Casa Buenavista
Casa Labranza Nueva
Casa Labranza Vieja
Casa de Porquillas Rosas
Casa de Porquillas
Casa de la Huerta
Casa de los Berailes
Casa Urentes
Casa del Mariquindrio
Arroyo de Urentes
Arroyo de Porquillas
Arroyo del Fresnedal
Arroyo Sangarro
Arroyo del Huerta
Arroyo de los Yeros
Arroyo de Porquillas
Arroyo de Santa Cruz
Arroyo del Valle de las Coron

NUMERO DE LA HOJA 16-25 CUADRANTE

4	1
3	2

DATOS A RELLENAR POR EL I.T.G.E.		
Nº de la hoja 1 : 50.000	Cuadrante número	Nº del documento
16252		

DATOS A RELLE. POR EL CONSUL		
CONSULT	ESPECIAL QUE REALI	LA ESTAC
F	G	6 V

DATOS A RELLENAR POR EL I.T.G.E.			
Recibido	Ref. Control	Perforado	Verifiado

DATOS A RELLENAR POR EL CONSULTOR

NUMERO DE LA ESTACION	Fotografía	MUESTRAS: Petro l. y M.	Macrop.	Micropal.	Sedimen.	Rayos X	Espectro masas	C 14	Análisis Químicos	Térmico diferen.	Microso	Otros análisis
9011												G
9012					1							
9011												HP
9011												HL

NUMERO DE LA ESTACION	Fotografía	MUESTRAS: Petro l. y M.	Macrop.	Micropal.	Sedimen.	Rayos X	Espectro masas	C 14	Análisis Químicos	Térmico diferen.	Microso	Otros análisis

DATOS A RELLENAR POR EL CONSULTOR

NUMERO DE LA ESTACION	Fotografía	MUESTRAS: Petro l. y M.	Macrop.	Micropal.	Sedimen.	Rayos X	Espectro masas	C 14	Análisis Químicos	Térmico diferen.	Microso	Otros análisis

NUMERO DE LA ESTACION	Fotografía	MUESTRAS: Petro l. y M.	Macrop.	Micropal.	Sedimen.	Rayos X	Espectro masas	C 14	Análisis Químicos	Térmico diferen.	Microso	Otros análisis

EL CONSULTOR DEBERA MARCAR SOBRE EL MAPA LAS ESTACIONES CON SU NUMERO DE REFERENCIA (EN AZUL) Y LOS CORTES REALIZADOS SOBRE EL TERRENO (EN ROJO).
PARA UN CONTROL CORRECTO DE LA MARCHA DEL TRABAJO DE CAMPO EL CONSULTOR DEBERA ENVIAR ENTRE LOS DIAS 1 al 7 Y 15 al 22 DE CADA MES ESTAS HOJAS AL INSTITUTO TECNOLOGICO GEOMINERO DE ESPAÑA DIVISION DE GEOLOGIA C/ RIOS ROSAS, 23 - MADRID - 28003

Recibido I. T. G. E. el .....
El Supervisor

Enviado el 1-11-91
El Consultor

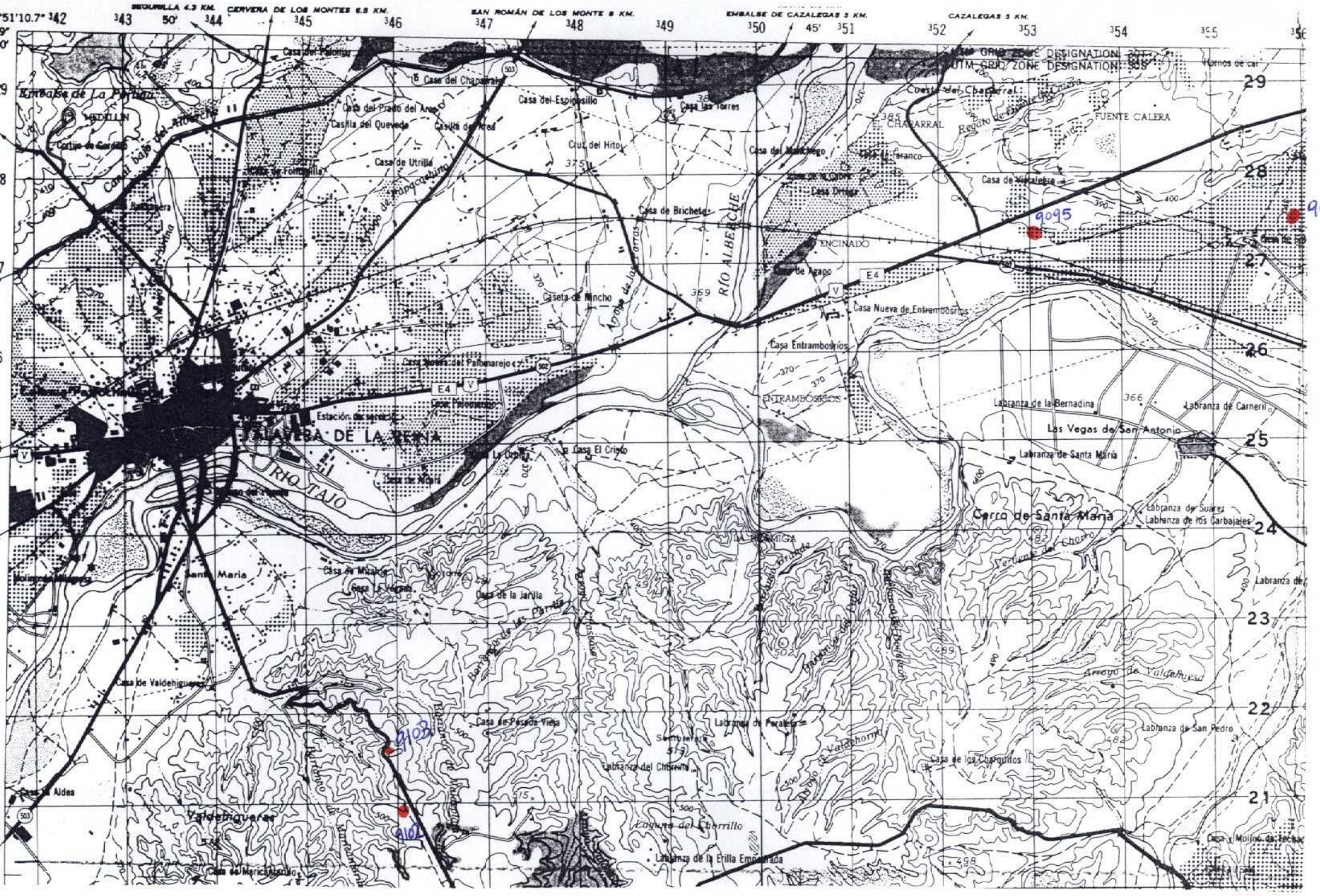

NUMERO DE LA HOJA 16-25 CUADRANTE

4	1
3	2

DATOS A RELLENAR POR EL I.T.G.E.		
Nº de la hoja 1 : 50.000	Cuadrante número	Nº del documento
16254		

DATOS A RELLE. POR EL CONSUL.	
CONSULT	ESPECIAL QUE REALI LA ESTAC
FG	PG

DATOS A RELLENAR POR EL I.T.G.E.			
Recibido	Ref. Control	Perforado	Verifiado

DATOS A RELLENAR POR EL CONSULTOR

NUMERO DE LA ESTACION	Fotografía	MUESTRAS: Petro I. y M.	Macrop.	Micropal.	Sedimen.	Rayos X	Espectro masas	C 14	Análisis Químicos	Térmico diferen.	Microso	Otros análisis
9095												1
9096												1
9102												1
9103												1

NUMERO DE LA ESTACION	Fotografía	MUESTRAS: Petro I. y M.	Macrop.	Micropal.	Sedimen.	Rayos X	Espectro masas	C 14	Análisis Químicos	Térmico diferen.	Microso	Otros análisis

DATOS A RELLENAR POR EL CONSULTOR

NUMERO DE LA ESTACION	Fotografía	MUESTRAS: Petro I. y M.	Macrop.	Micropal.	Sedimen.	Rayos X	Espectro masas	C 14	Análisis Químicos	Térmico diferen.	Microso	Otros análisis

NUMERO DE LA ESTACION	Fotografía	MUESTRAS: Petro I. y M.	Macrop.	Micropal.	Sedimen.	Rayos X	Espectro masas	C 14	Análisis Químicos	Térmico diferen.	Microso	Otros análisis

EL CONSULTOR DEBERA MARCAR SOBRE EL MAPA LAS ESTACIONES CON SU NUMERO DE REFERENCIA (EN AZUL) Y LOS CORTES REALIZADOS SOBRE EL TERRENO (EN ROJO).
PARA UN CONTROL CORRECTO DE LA MARCHA DEL TRABAJO DE CAMPO EL CONSULTOR DEBERA ENVIAR ENTRE LOS DIAS 1 al 7 Y 15 al 22 DE CADA MES ESTAS HOJAS AL INSTITUTO TECNOLOGICO GEOMINERO DE ESPAÑA DIVISION DE GEOLOGIA C/ RIOS ROSAS, 23 - MADRID - 28003

Recibido I. T. G. E. el .....
El Supervisor

Enviado el 1-11-91
El Consultor

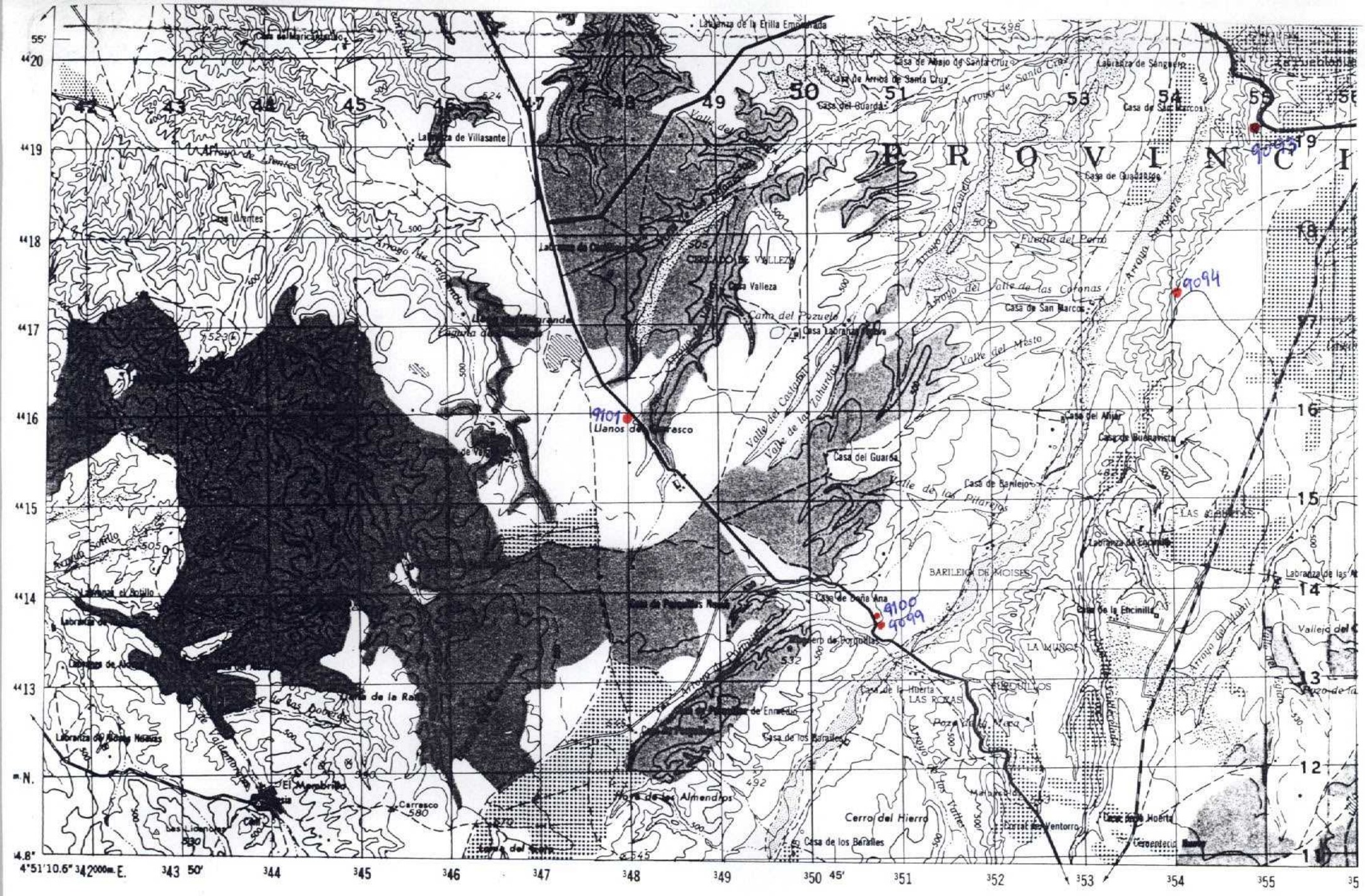

NUMERO DE LA HOJA 16-25 CUADRANTE 4 1 / 3 2

DATOS A RELLENAR POR EL I.T.G.E.		
Nº de la hoja 1 : 50.000	Cuadrante número	Nº del documento
16253		

DATOS A RELLENAR POR EL CONSULTOR	
CONSULT	ESPECIAL QUE REALIZA LA ESTAC.
FG	PG

DATOS A RELLENAR POR EL I.T.G.E.			
Recibido	Ref. Control	Perforado	Verifiado

DATOS A RELLENAR POR EL CONSULTOR

NUMERO DE LA ESTACION	Fotografía	MUESTRAS: Petro l. y M.	Macrop.	Micropal.	Sedimen.	Rayos X	Espectro masas	C 14	Análisis Químicos	Térmico diferen.	Microso	Otros análisis
9094												1
9093												1
9098												1
9100												1
9101												1

NUMERO DE LA ESTACION	Fotografía	MUESTRAS: Petro l. y M.	Macrop.	Micropal.	Sedimen.	Rayos X	Espectro masas	C 14	Análisis Químicos	Térmico diferen.	Microso	Otros análisis

NUMERO DE LA ESTACION	Fotografía	MUESTRAS: Petro l. y M.	Macrop.	Micropal.	Sedimen.	Rayos X	Espectro masas	C 14	Análisis Químicos	Térmico diferen.	Microso	Otros análisis

NUMERO DE LA ESTACION	Fotografía	MUESTRAS: Petro l. y M.	Macrop.	Micropal.	Sedimen.	Rayos X	Espectro masas	C 14	Análisis Químicos	Térmico diferen.	Microso	Otros análisis

EL CONSULTOR

DEBERA MARCAR SOBRE EL MAPA LAS ESTACIONES CON SU NUMERO DE REFERENCIA (EN AZUL) Y LOS CORTES REALIZADOS SOBRE EL TERRENO (EN ROJO).
PARA UN CONTROL CORRECTO DE LA MARCHA DEL TRABAJO DE CAMPO EL CONSULTOR DEBERA ENVIAR ENTRE LOS DIAS 1 al 7 Y 15 al 22 DE CADA MES ESTAS HOJAS AL INSTITUTO TECNOLOGICO GEOMINERO DE ESPAÑA DIVISION DE GEOLOGIA C/ RIOS ROSAS, 23 - MADRID - 28003

Recibido I. T. G. E. el .....
El Supervisor

Enviado el 1-11-81
El Consultor

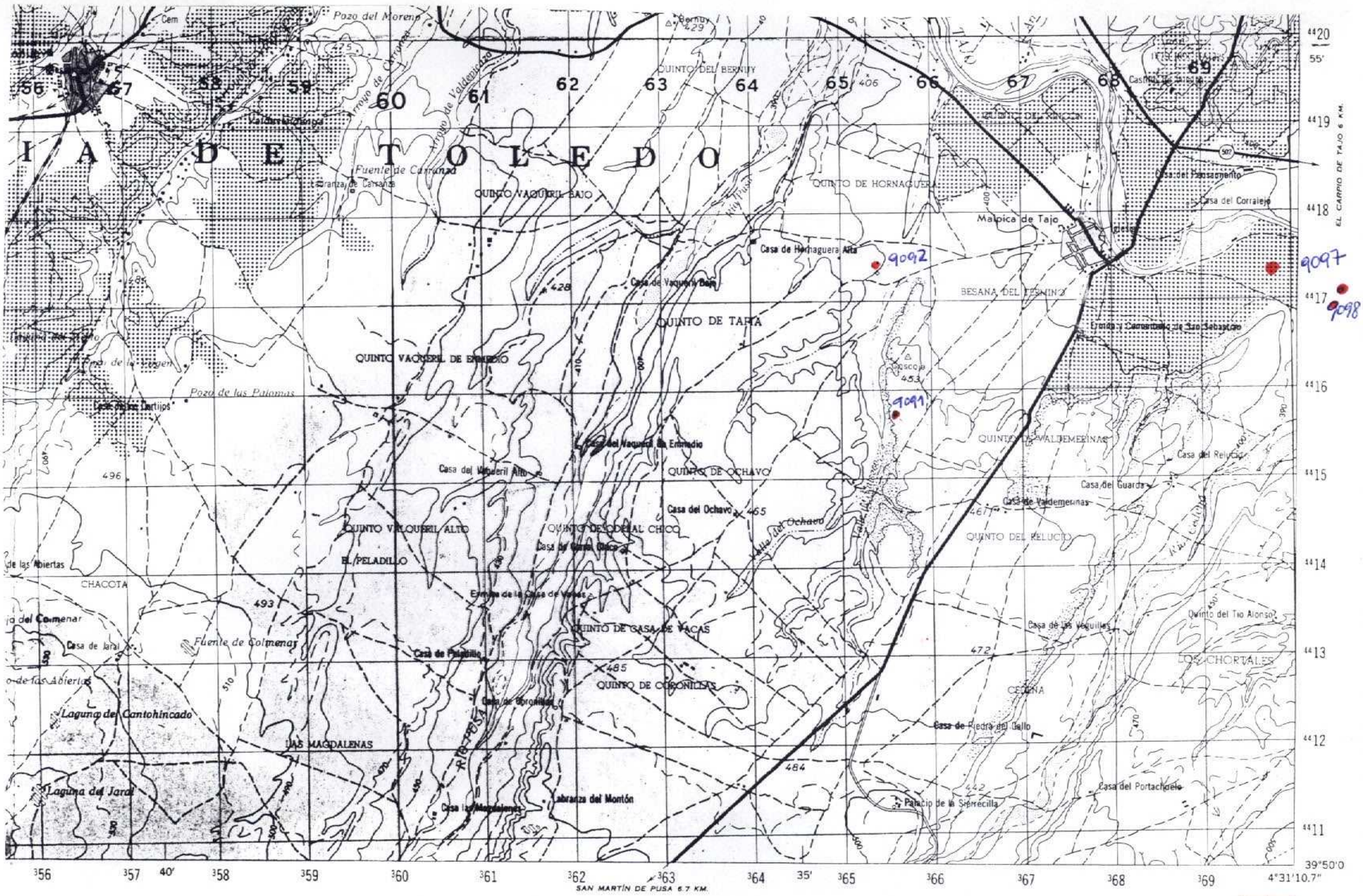

NUMERO DE LA HOJA 16-25 CUADRANTE 4 1 / 3 2

DATOS A RELLENAR POR EL I.T.G.E.		
Nº de la hoja 1 : 50.000	Cuadrante número	Nº del documento
1625	2	

DATOS A RELLE. POR EL CONSUL.	
CONSULT	ESPECIAL QUE REALI LA ESTAC
FG	PG

DATOS A RELLENAR POR EL I.T.G.E.			
Recibido	Ref. Control	Perforado	Verifiado

DATOS A RELLENAR POR EL CONSULTOR

NUMERO DE LA ESTACION	Fotografía	MUESTRAS: Petro I. y M.	Macrop.	Micropal.	Sedimen.	Rayos X	Espectro masas	C 14	Análisis Químicos	Térmico diferen.	Microso	Otros análisis
9091												1
9092												1
9097												1
9098												1

NUMERO DE LA ESTACION	Fotografía	MUESTRAS: Petro I. y M.	Macrop.	Micropal.	Sedimen.	Rayos X	Espectro masas	C 14	Análisis Químicos	Térmico diferen.	Microso	Otros análisis

NUMERO DE LA ESTACION	Fotografía	MUESTRAS: Petro I. y M.	Macrop.	Micropal.	Sedimen.	Rayos X	Espectro masas	C 14	Análisis Químicos	Térmico diferen.	Microso	Otros análisis

NUMERO DE LA ESTACION	Fotografía	MUESTRAS: Petro I. y M.	Macrop.	Micropal.	Sedimen.	Rayos X	Espectro masas	C 14	Análisis Químicos	Térmico diferen.	Microso	Otros análisis

EL CONSULTOR DEBERA MARCAR SOBRE EL MAPA LAS ESTACIONES CON SU NUMERO DE REFERENCIA (EN AZUL) Y LOS CORTES REALIZADOS SOBRE EL TERRENO (EN ROJO).
PARA UN CONTROL CORRECTO DE LA MARCHA DEL TRABAJO DE CAMPO EL CONSULTOR DEBERA ENVIAR ENTRE LOS DIAS 1 al 7 Y 15 al 22 DE CADA MES ESTAS HOJAS AL INSTITUTO TECNOLOGICO GEOMINERO DE ESPAÑA DIVISION DE GEOLOGIA C/ RIOS ROSAS, 23 - MADRID - 28003

Recibido I. T. G. E. el .....
El Supervisor

Enviado el 1-11-91
El Consultor

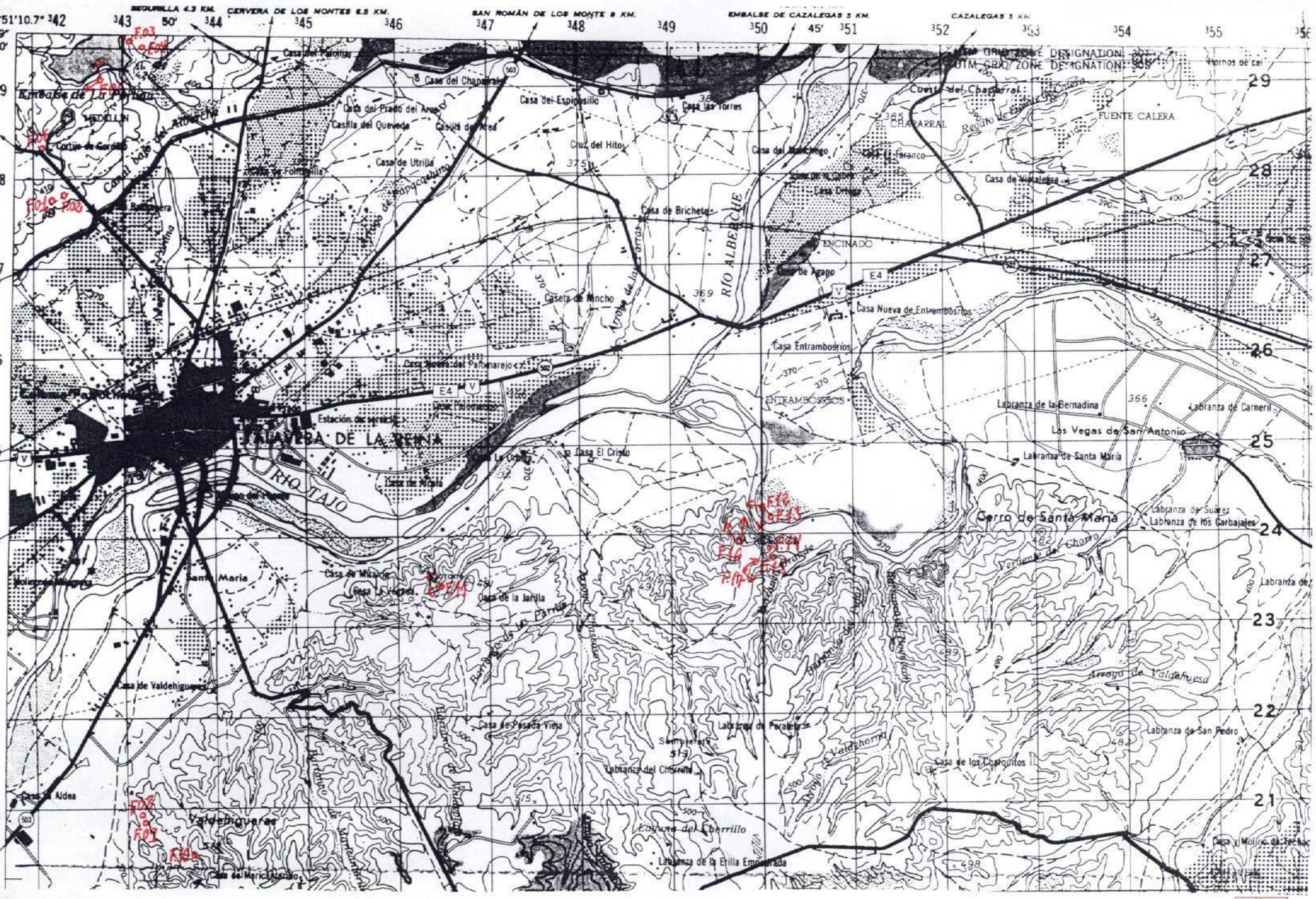
SEGURILLA 4.3 KM.
CERVERA DE LOS MONTES 6.5 KM.
SAN ROMÁN DE LOS MONTE 8 KM.
EMBALSE DE CAZALEGAS 5 KM.
CAZALEGAS 5 KM.
GRID ZONE DESIGNATION 30T
UTM GRID ZONE DESIGNATION 30S
TALAVERA DE LA REINA
RIO TAJO
RIO ALBERCHE
Cerro de Santa María
Arroyo de Valdehuesa
Valdehigueras
Casa de Valdehigueras
Casa de Pesada Vieja
Labranza del Cherrillo
Labranza de la Erilla Empedrada
Casa de los Chiquitos
Labranza de San Pedro
Labranza de Santa María
Los Vegas de San Antonio
Labranza de la Bernadina
Labranza de Carneril
Casa Nueva de Entrambosríos
Casa Entrambosríos
ENTRAMBOSRÍOS
ENCINADO
Casa de Brichete
Casa del Espinosillo
Casa del Chaparral
CHAPARRAL
FUENTE CALERA
Casa del Prado del Arroyo
Casilla del Queveda
Casa de Utrilla
Cruz del Hito
Casa del Palomar
Casa del Pastor
Casa de Vinalesa
Casa Ortega
Casa de Arapo
Caseta de Mincho
Casa El Cristo
Casa de la Jarilla
Casa de Mizar
Casa de Aldea
Casa de Mariquitrillo
Molinos de Viento
Hornos de cal
Molino de Techo
Estación de servicio
Cruce Palomarejo
Casa Nueva del Palomarejo
Arroyo de Juan Ortas
Arroyo de Valdehorno
Arroyo de Valdehuesa
Arroyo de Pradade
Arroyo de Parrilla
Arroyo de Mariquitrillo
Arroyo de Chorro
Arroyo de Valdehorno
Arroyo de Valdehuesa
Arroyo de Valdehuesa
Arroyo de Valdehuesa