P/72

MINISTERIO DE INDUSTRIA
DIRECCION GENERAL DE MINAS
INSTITUTO GEOLOGICO Y MINERO DE ESPAÑA

PLAN NACIONAL DE LA MINERIA. MAPA GEOLOGICO NACIONAL A ESCALA 1:50.000
MAGNA

FICHA DE CONTROL DEL TRABAJO DE CAMPO MCC1

612351

459 (bis)

ESQUEMA DE NUMERACION DE LOS CUADRANTES

4	1
3	2

Datos a rellenar por el Consultor											Datos a rellenar por el IGME											
Nº de la hoja 1:50.000				Cuadrante	Consultor		Página		Especie realizada estación		RECIBIDO						REF CONTROL				PERFORADO	VERIFICADO
1	2	3	4	5	6	7	8	9	10	11	71	72	73	74	75	76	77	78	79	80		
2	8	2	4	4	A	D	0	1	F	G	1	7	0	7	7	3	M	C	C	1	PILAR	MANOLI

CONFORME EL CONSULTOR

FIRMA

DATOS A RELLENAR POR EL IGME

CONTROL	FECHA	OBSERVACIONES
LIBRETA DE CAMPO		
MUESTRAS. LABORATORIO		
CARTOGRAFIA		
ESTACIONES VISITADAS		

OBSERVACIONES:

EL SUPERVISOR DEL PROYECTO

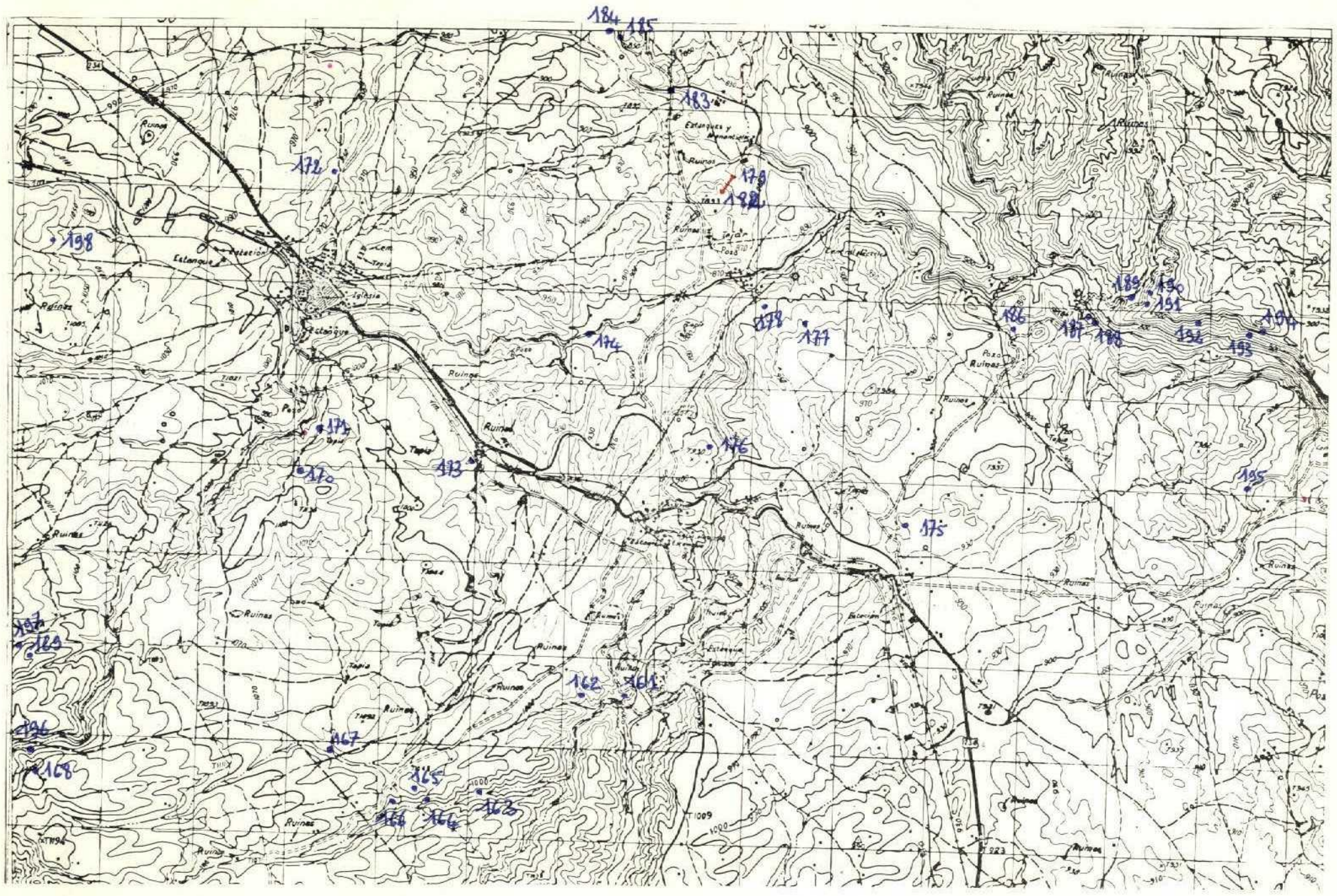

DATOS A RELLENAR POR EL CONSULTOR

Con números — Con unos en caso afirmativo

Nº DE LA ESTACION (12–15)	FECHA DIA (16–17)	FECHA MES (18–19)	FECHA AÑO (20–21)	Medición: Rumbo (22)	Medición: Buzamiento (23)	Medición: Croquis (24)	Medición: Fotografías (25)	Muestras: Petrografía (26)	Muestras: Micropal. (27)	Muestras: Micropale. (28)	Muestras: Sediment. (29)	Muestras: Rayos X (30)	Muestras: Espec masas (31)	Muestras: C14 (32)	Muestras: Análisis quím (33)	Puntos de interés: Mineralog. (34)	Puntos de interés: Tectónico (35)	Puntos de interés: Paleontolg (36)	Puntos de interés: Estratigraf. (37)	Puntos de interés: Litológico (38)	Puntos de interés: Paleogeog. (39)	Puntos de interés: Hidrogeol. (40)	Puntos de interés: Económico (41)	Puntos de interés: Formaciones (42)	Tipo de terreno: Plutónico (43)	Tipo de terreno: Metamórf. (44)	Tipo de terreno: Sediment. (45)	Tipo de terreno: Volcánico (46)
0161		11	72					1											1	1							1	
0162		11	72			1											1			1							1	
0163		11	72					1		1									1								1	
0164		11	72					1		1									1								1	
0165		11	72					1		1									1								1	
0166		11	72					1		1									1								1	
0167		11	72					1	1	1									1								1	
0168		11	72				1										1			1							1	
0169		11	72					1		1									1								1	
0170		11	72					1											1								1	
0171		11	72					1											1								1	
0172		11	72					1								1												1
0173		11	72					1	1										1								1	
0174		11	72			1											1										1	
0175		11	72					1		1									1								1	
0176		11	72					1		1									1								1	
0177		11	72					1		1									1								1	
0178		11	72			1											1		1	1							1	
0179		11	72					1	1	1									1								1	
0180		11	72					1	1	1									1								1	
0181		11	72					1	1	1									1								1	
0182		11	72					1		1									1								1	
0183		11	72				1										1		1	1							1	
0184		11	72				1										1		1	1							1	
0185		11	72					1		1									1								1	
0186		11	72				1										1		1	1							1	
0187		11	72					1		1														1			1	
0188		11	72				1										1			1							1	
0189		11	72					1											1								1	
0190		11	72					1								1			1								1	
0191		11	72					1											1								1	
0192		11	72					1		1									1								1	
0193		11	72				1										1			1							1	
0194		11	72			1										1	1		1								1	
0195		11	72					1											1								1	

EL CONSULTOR DEBERA MARCAR SOBRE EL MAPA, LAS ESTACIONES CON SU NUMERO DE REFERENCIA (EN AZUL) Y LOS CORTES REALIZADOS SOBRE EL TERRENO (EN ROJO).
PARA UN CONTROL CORRECTO DE LA MARCHA DEL TRABAJO DE CAMPO EL CONSULTOR DEBERA ENVIAR LOS DIAS 1 Y 15 DE CADA MES ESTAS HOJAS AL INSTITUTO GEOLOGICO Y MINERO DE ESPAÑA, DIVISION DE GEOLOGIA, C/ RIOS ROSAS, 23 – MADRID-3

DATOS A RELLENAR POR EL CONSULTOR

Con números — Con unos en caso afirmativo

Nº DE LA ESTACION (12–15)	FECHA DIA (16–17)	FECHA MES (18–19)	FECHA AÑO (20–21)	Medición: Rumbo (22)	Medición: Buzamiento (23)	Medición: Croquis (24)	Medición: Fotografías (25)	Muestras: Petrografía (26)	Muestras: Micropal. (27)	Muestras: Micropale. (28)	Muestras: Sediment. (29)	Muestras: Rayos X (30)	Muestras: Espec masas (31)	Muestras: C14 (32)	Muestras: Análisis quím (33)	Puntos de interés: Mineralog. (34)	Puntos de interés: Tectónico (35)	Puntos de interés: Paleontolg (36)	Puntos de interés: Estratigraf. (37)	Puntos de interés: Litológico (38)	Puntos de interés: Paleogeog. (39)	Puntos de interés: Hidrogeol. (40)	Puntos de interés: Económico (41)	Puntos de interés: Formaciones (42)	Tipo de terreno: Plutónico (43)	Tipo de terreno: Metamórf. (44)	Tipo de terreno: Sediment. (45)	Tipo de terreno: Volcánico (46)
0196		11	72															1									1	
0197		11	72				1																					1
0198		11	72				1		1										1								1	

459(bis)

MINISTERIO DE INDUSTRIA
DIRECCION GENERAL DE MINAS
INSTITUTO GEOLOGICO Y MINERO DE ESPAÑA

PLAN NACIONAL DE LA MINERIA. MAPA GEOLOGICO NACIONAL A ESCALA 1:50.000
MAGNA

612350

FICHA DE CONTROL DEL TRABAJO DE CAMPO MCC1

460 (bis)

Datos a rellenar por el Consultor											Datos a rellenar por el IGME												
Nº de la hoja 1:50.000				cuadrante numérico		Consultor		Página		Especialista realizó la estación	RECIBIDO						RFF CONTROL				PERFORADO	VERIFICADO
1	2	3	4	5	6	7	8	9	10	11	71	72	73	74	75	76	77	78	79	80		
2	8	2	4	3	A	D	0	1	F	G	1	7	0	7	7	3	M	C	C	1	PILAR	MANOLI

CONFORME EL CONSULTOR

FIRMA

ESQUEMA DE NUMERACION DE LOS CUADRANTES

4	1
3	2

DATOS A RELLENAR POR EL IGME

CONTROL	FECHA	OBSERVACIONES
LIBRETA DE CAMPO		
MUESTRAS. LABORATORIO		
CARTOGRAFIA		

ESTACIONES VISITADAS	

OBSERVACIONES:

EL SUPERVISOR DEL PROYECTO

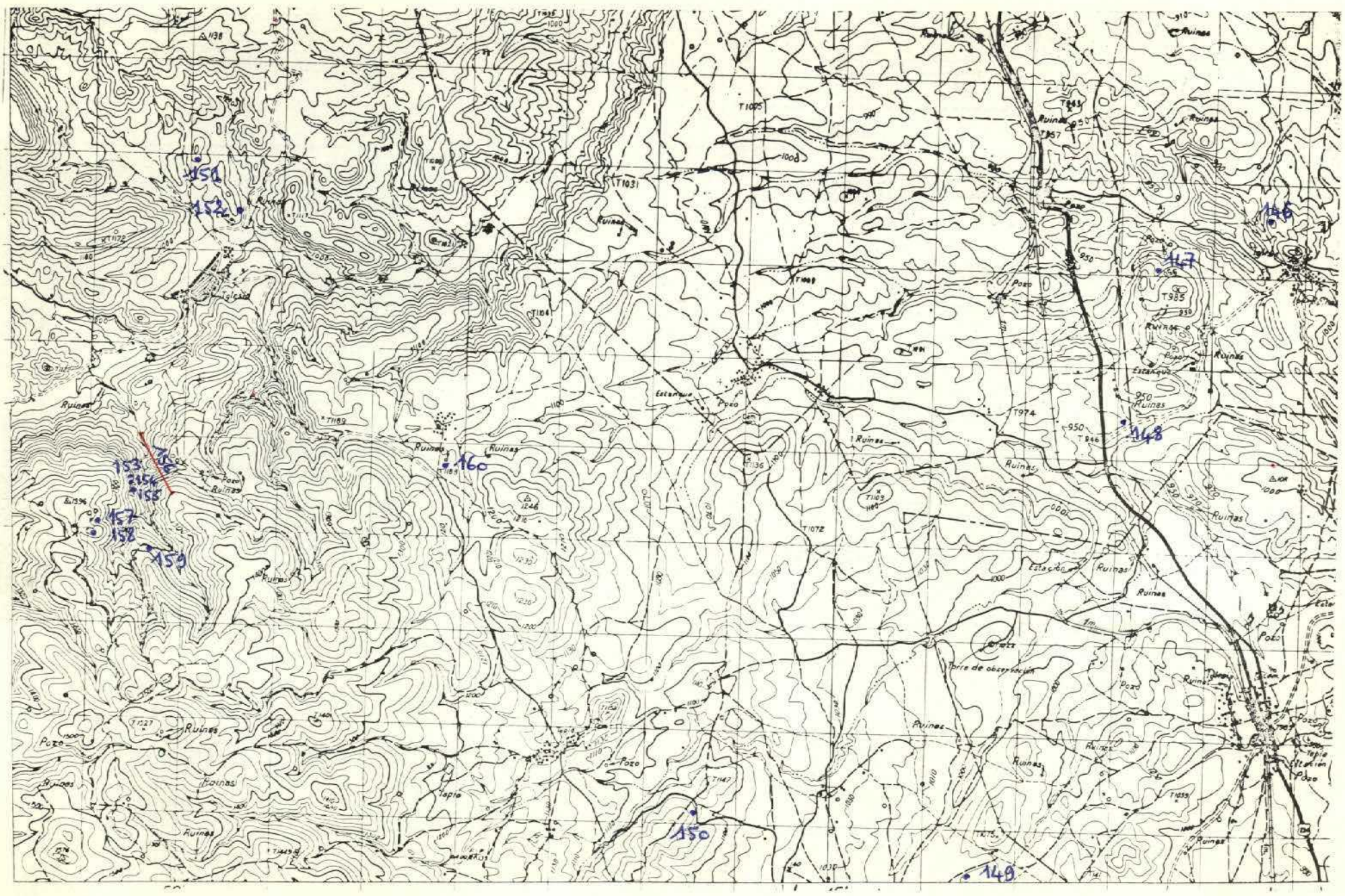

460 (bis)

DATOS A RELLENAR POR EL CONSULTOR

Con números										Con unos en caso afirmativo																															
Nº DE LA ESTACION				FECHA						Medición				Muestras								Puntos de interés										Tipo de terreno			
				DIA		MES		AÑO		Rumbo	Buzamient.	Croquis	Fotografías	Petrografía	Macropal.	Micropale.	Sediment.	Rayos X	Espec.masas	C14	Análisis quím.	Mineralog.	Tectónico	Paleontolg.	Estratigráf.	Litológico	Paleogeog.	Hidrogeol.	Económico	Form.reciente	Plutónico	Metamórf.	Sediment.	Volcánico
12	13	14	15	16	17	18	19	20	21	22	23	24	25	26	27	28	29	30	31	32	33	34	35	36	37	38	39	40	41	42	43	44	45	46
0	1	4	6			1	1	7	2					1											1								1	
0	1	4	7			1	1	7	2					1											1								1	
0	1	4	8			1	1	7	2					1		1									1								1	
0	1	4	9			1	1	7	2					1		1									1								1	
0	1	5	0			1	1	7	2				1																				1	
0	1	5	1			1	1	7	2					1																				1
0	1	5	2			1	1	7	2					1																				1
0	1	5	3			1	1	7	2					1		1									1								1	
0	1	5	4			1	1	7	2					1		1									1								1	
0	1	5	5			1	1	7	2					1		1									1								1	
0	1	5	6			1	1	7	2			1											1			1							1	
0	1	5	7			1	1	7	2					1	1	1									1								1	
0	1	5	8			1	1	7	2					1	1	1									1								1	
0	1	5	9			1	1	7	2					1		1									1								1	
0	1	6	0			1	1	7	2						1										1								1	

DATOS A RELLENAR POR EL CONSULTOR

Con números										Con unos en caso afirmativo																															
Nº DE LA ESTACION				FECHA						Medición				Muestras								Puntos de interés										Tipo de terreno			
				DIA		MES		AÑO		Rumbo	Buzamient.	Croquis	Fotografías	Petrografía	Macropal	Micropale.	Sediment.	Rayos X	Espec.masas	C14	Análisis quím.	Mineralog.	Tectónico	Paleontolg.	Estratigráf.	Litológico	Paleogeog.	Hidrogeol.	Económico	Form.reciente	Plutónico	Metamór.	Sediment.	Volcánico
12	13	14	15	16	17	18	19	20	21	22	23	24	25	26	27	28	29	30	31	32	33	34	35	36	37	38	39	40	41	42	43	44	45	46

EL CONSULTOR DEBERA MARCAR SOBRE EL MAPA, LAS ESTACIONES CON SU NUMERO DE REFERENCIA (EN AZUL) Y LOS CORTES REALIZADOS SOBRE EL TERRENO (EN ROJO).
PARA UN CONTROL CORRECTO DE LA MARCHA DEL TRABAJO DE CAMPO EL CONSULTOR DEBERA ENVIAR LOS DIAS 1 Y 15 DE CADA MES ESTAS HOJAS AL INSTITUTO GEOLOGICO Y MINERO DE ESPAÑA, DIVISION DE GEOGIA. C/ RIOS ROSAS, 23 – MADRID-3.

MINISTERIO DE INDUSTRIA
DIRECCION GENERAL DE MINAS
INSTITUTO GEOLOGICO Y MINERO DE ESPAÑA

PLAN NACIONAL DE LA MINERIA. MAPA GEOLOGICO NACIONAL A ESCALA 1:50.000
MAGNA

FICHA DE CONTROL DEL TRABAJO DE CAMPO MCC1

462349

461

Datos a rellenar por el Consultor											Datos a rellenar por el IGME											
Nº de la hoja 1:50.000				Cuadrante	Consultor		Página		Especificar la estación		RECIBIDO						REF CONTROL				PERFORADO	VERIFICADO
1	2	3	4	5	6	7	8	9	10	11	71	72	73	74	75	76	77	78	79	80		
2	8	2	4	2	A	D	0	1	F	G	1	7	0	7	7	3	M	C	C	1	PILAR	MANOLI

CONFORME EL CONSULTOR

FIRMA

ESQUEMA DE NUMERACION DE LOS CUADRANTES

4	1
3	2

DATOS A RELLENAR POR EL IGME

CONTROL	FECHA	OBSERVACIONES
LIBRETA DE CAMPO		
MUESTRAS. LABORATORIO		
CARTOGRAFIA		
ESTACIONES VISITADAS		

OBSERVACIONES:

EL SUPERVISOR DEL PROYECTO

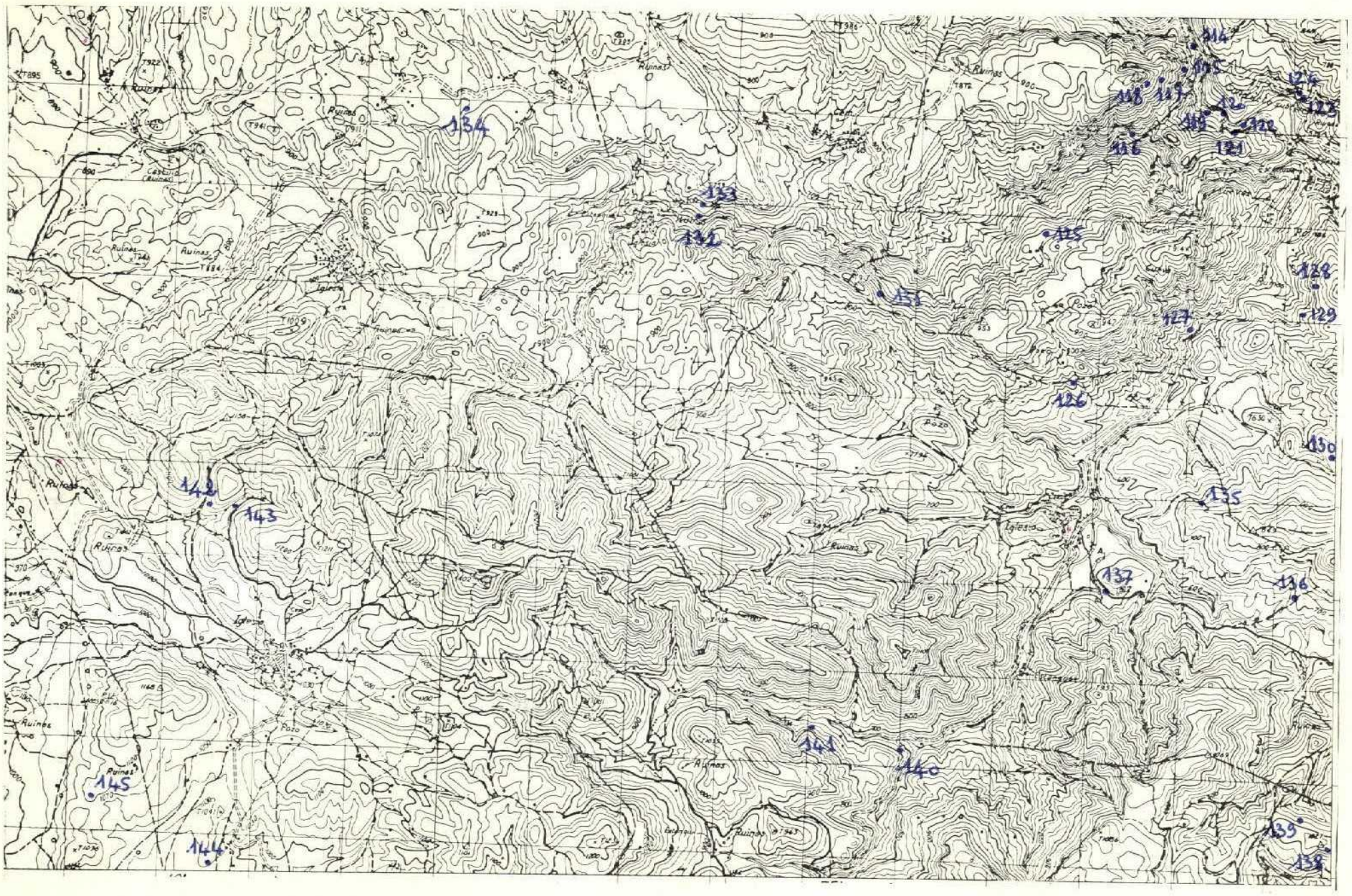

461

DATOS A RELLENAR POR EL CONSULTOR

Nº DE LA ESTACION (Con números)	FECHA DIA	FECHA MES	FECHA AÑO	Medición: Rumbo	Medición: Buzamient.	Medición: Croquis	Medición: Fotografías	Puntos de interés: Petrografía	Puntos de interés: Macropal.	Puntos de interés: Micropale.	Muestras: Sediment.	Muestras: Rayos X	Muestras: Espec.masa	Muestras: C14	Muestras: Análisis quím.	Puntos de interés: Mineralóg.	Puntos de interés: Tectónico	Puntos de interés: Paleontolg.	Puntos de interés: Estratigraf.	Puntos de interés: Litológico	Puntos de interés: Paleogeog.	Puntos de interés: Hidrogeol.	Puntos de interés: Económico	Puntos de interés: Form.recientes	Tipo de terreno: Plutónico	Tipo de terreno: Metamórf.	Tipo de terreno: Sediment.	Tipo de terreno: Volcánico
0114		11	72					1		1									1								1	
0115		11	72					1		1									1								1	
0116		11	72					1		1									1								1	
0117		11	72					1		1									1								1	
0118		11	72					1		1									1								1	
0119		11	72				1													1							1	
0120		11	72					1		1									1	1							1	
0121		11	72					1		1									1	1							1	
0122		11	72				1													1							1	
0123		11	72					1		1									1	1							1	
0124		11	72				1										1			1							1	
0125		11	72				1										1		1	1							1	
0126		11	72					1		1									1								1	
0127		11	72					1		1							1		1								1	
0128		11	72					1		1							1		1								1	
0129		11	72					1		1							1		1								1	
0130		11	72					1	1	1							1		1								1	
0131		11	72					1		1									1								1	
0132		11	72					1		1									1								1	
0133		11	72					1		1									1								1	
0134		11	72					1		1						1			1	1							1	
0135		11	72				1									1	1			1							1	
0136		11	72				1										1		1	1							1	
0137		11	72				1										1		1	1							1	
0138		11	72					1																			1	
0139		11	72				1										1		1	1							1	
0140		11	72					1																			1	
0141		11	72			1											1										1	
0142		11	72					1								1					1		1					1
0143		11	72					1											1								1	
0144		11	72					1		1									1								1	
0145		11	72					1		1									1								1	

EL CONSULTOR: DEBERA MARCAR SOBRE EL MAPA LAS ESTACIONES CON SU NUMERO DE REFERENCIA (EN AZUL) Y LOS CORTES REALIZADOS SOBRE EL TERRENO (EN ROJO)

PARA UN CONTROL CORRECTO DE LA MARCHA DEL TRABAJO DE CAMPO EL CONSULTOR DEBERA ENVIAR LOS DIAS 1 Y 15 DE CADA MES ESTAS HOJAS AL INSTITUTO GEOLOGICO Y MINERO DE ESPAÑA, DIVISION DE GEOLOGIA. C/ RIOS ROSAS, 23 - MADRID-3.

DATOS A RELLENAR POR EL CONSULTOR

Nº DE LA ESTACION (Con números)	FECHA DIA	FECHA MES	FECHA AÑO	Medición: Rumbo	Medición: Buzamient.	Medición: Croquis	Medición: Fotografías	Puntos de interés: Petrografía	Puntos de interés: Macropal.	Puntos de interés: Micropale.	Muestras: Sediment.	Muestras: Rayos X	Muestras: Espec.masa	Muestras: C14	Muestras: Análisis quím.	Puntos de interés: Mineralóg.	Puntos de interés: Tectónico	Puntos de interés: Paleontolg.	Puntos de interés: Estratigraf.	Puntos de interés: Litológico	Puntos de interés: Paleogeog.	Puntos de interés: Hidrogeol.	Puntos de interés: Económico	Puntos de interés: Form.recientes	Tipo de terreno: Plutónico	Tipo de terreno: Metamórf.	Tipo de terreno: Sediment.	Tipo de terreno: Volcánico

MINISTERIO DE INDUSTRIA
DIRECCION GENERAL DE MINAS
INSTITUTO GEOLOGICO Y MINERO DE ESPAÑA

PLAN NACIONAL DE LA MINERIA. MAPA GEOLOGICO NACIONAL A ESCALA 1:50.000
MAGNA

612>48

FICHA DE CONTROL DEL TRABAJO DE CAMPO MCC1

462

ESQUEMA DE NUMERACION DE LOS CUADRANTES

4	1
3	2

Datos a rellenar por el Consultor											Datos a rellenar por el IGME												
Nº de la hoja 1:50.000				Cuadrante	Consultor		Página		Especialista realizador estación		RECIBIDO						REF CONTROL				PERFORADO	VERIFICADO
1	2	3	4	5	6	7	8	9	10	11	71	72	73	74	75	76	77	78	79	80		
2	8	2	4	1	A	D	0	2	F	G	1	7	0	7	7	3	M	C	C	1	Pilar	MANOLI

CONFORME EL CONSULTOR

FIRMA

DATOS A RELLENAR POR EL IGME

CONTROL	FECHA	OBSERVACIONES
LIBRETA DE CAMPO		
MUESTRAS. LABORATORIO		
CARTOGRAFIA		
ESTACIONES VISITADAS		

OBSERVACIONES:

EL SUPERVISOR DEL PROYECTO

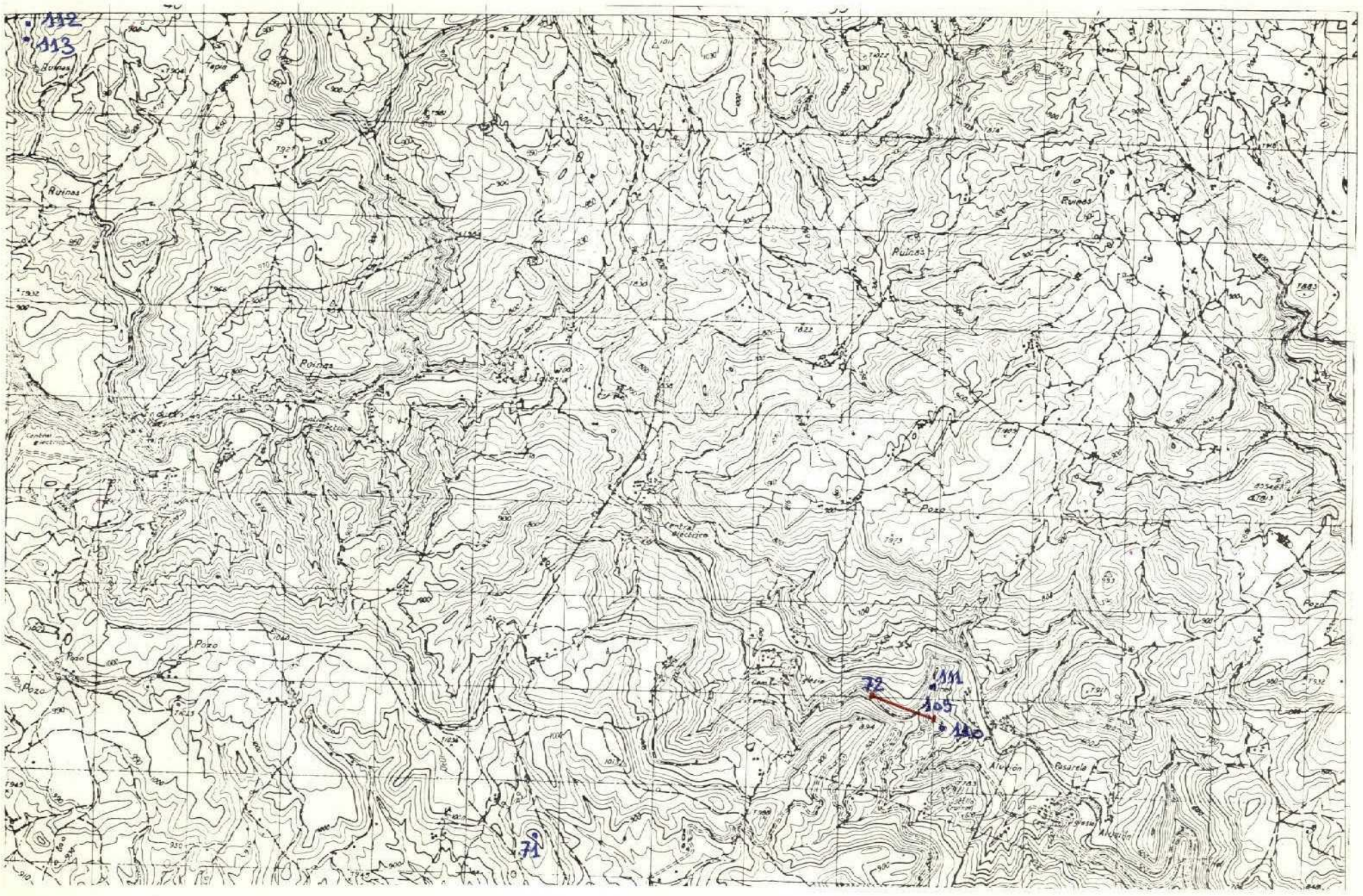

462

DATOS A RELLENAR POR EL CONSULTOR

Nº DE LA ESTACION (Con números)	FECHA DIA	FECHA MES	FECHA AÑO	Medición: Rumbo	Medición: Buzamient.	Medición: Croquis	Medición: Fotografías	Muestras: Petrografía	Muestras: Micropal.	Muestras: Micropale.	Muestras: Sediment.	Muestras: Rayos X	Muestras: Espec.masa	Muestras: C14	Muestras: Análisis quím.	Puntos de interés: Mineralóg.	Puntos de interés: Tectónico	Puntos de interés: Paleontolg.	Puntos de interés: Estratigraf.	Puntos de interés: Litológico	Puntos de interés: Paleogeog.	Puntos de interés: Hidrogeol.	Puntos de interés: Económico	Puntos de interés: Form.recente	Tipo de terreno: Plutónico	Tipo de terreno: Metamórf.	Tipo de terreno: Sediment.	Tipo de terreno: Volcánico
0071		10	72				1										1		1								1	
0072		10	72					1		1										1							1	
0073		10	72																									
0074		10	72																									
0075		10	72																									
0076		10	72																									
0077		10	72																									
0078		10	72																									
0079		10	72																									
0080		10	72																									
0081		10	72																									
0082		10	72																									
0083		10	72																									
0084		10	72																									
0085		10	72																									
0086		10	72																									
0087		10	72																									
0088		10	72																									
0089		10	72																									
0090		10	72																									
0091		10	72																									
0092		10	72																									
0093		10	72																									
0094		10	72																									
0095		10	72																									
0096		10	72																									
0097		10	72																									
0098		10	72																									
0099		10	72																									
0100		10	72																									
0101		10	72																									
0102		10	72																									
0103		10	72																									
0104		10	72																									
0105		10	72																									

DATOS A RELLENAR POR EL CONSULTOR

Nº DE LA ESTACION (Con números)	FECHA DIA	FECHA MES	FECHA AÑO	Medición: Rumbo	Medición: Buzamient.	Medición: Croquis	Medición: Fotografías	Muestras: Petrografía	Muestras: Micropal.	Muestras: Micropale.	Muestras: Sediment.	Muestras: Rayos X	Muestras: Espec.masa	Muestras: C14	Muestras: Análisis quím.	Puntos de interés: Mineralóg.	Puntos de interés: Tectónico	Puntos de interés: Paleontolg.	Puntos de interés: Estratigraf.	Puntos de interés: Litológico	Puntos de interés: Paleogeog.	Puntos de interés: Hidrogeol.	Puntos de interés: Económico	Puntos de interés: Form.recente	Tipo de terreno: Plutónico	Tipo de terreno: Metamórf.	Tipo de terreno: Sediment.	Tipo de terreno: Volcánico
0106		10	72					1		1									1								1	
0107		10	72					1		1									1								1	
0108		10	72					1		1									1								1	
0109		10	72					1		1									1								1	
0110		10	72					1		1									1								1	
0111		10	72					1		1								1	1								1	
0112		10	72					1		1									1								1	
0113		10	72					1	1	1									1								1	

EL CONSULTOR DEBERA MARCAR SOBRE EL MAPA LAS ESTACIONES CON SU NUMERO DE REFERENCIA EN AZUL Y LOS CORTES REALIZADOS SOBRE EL TERRENO (EN ROJO)

PARA UN CONTROL CORRECTO DE LA MARCHA DEL TRABAJO DE CAMPO EL CONSULTOR DEBERA ENVIAR LOS DIAS 1 Y 15 DE CADA MES ESTAS HOJAS AL INSTITUTO GEOLOGICO Y MINERO DE ESPAÑA. DIVISION DE GEOLOGIA C/ RIOS ROSAS, 23 – MADRID-3.

MINISTERIO DE INDUSTRIA
DIRECCION GENERAL DE MINAS
INSTITUTO GEOLOGICO Y MINERO DE ESPAÑA

PLAN NACIONAL DE LA MINERIA. MAPA GEOLOGICO NACIONAL A ESCALA 1:50.000
MAGNA

FICHA DE CONTROL DEL TRABAJO DE CAMPO MCC1

612052

463

ESQUEMA DE NUMERACION DE LOS CUADRANTES

4	1
3	2

Datos a rellenar por el Consultor											Datos a rellenar por el IGME											
Nº de la hoja 1:50.000				Cuadrante	Consultor		Página		Especie realizada estación		RECIBIDO						REF CONTROL				PERFORADO	VERIFICADO
1	2	3	4	5	6	7	8	9	10	11	71	72	73	74	75	76	77	78	79	80		
2	8	2	4	1	A	D	0	1	F	G	1	7	0	7	7	3	M	C	C	1	- PILAR -	MANOLO

CONFORME EL CONSULTOR

FIRMA

DATOS A RELLENAR POR EL IGME

CONTROL	FECHA	OBSERVACIONES
LIBRETA DE CAMPO		
MUESTRAS. LABORATORIO		
CARTOGRAFIA		
ESTACIONES VISITADAS		

OBSERVACIONES:

EL SUPERVISOR DEL PROYECTO

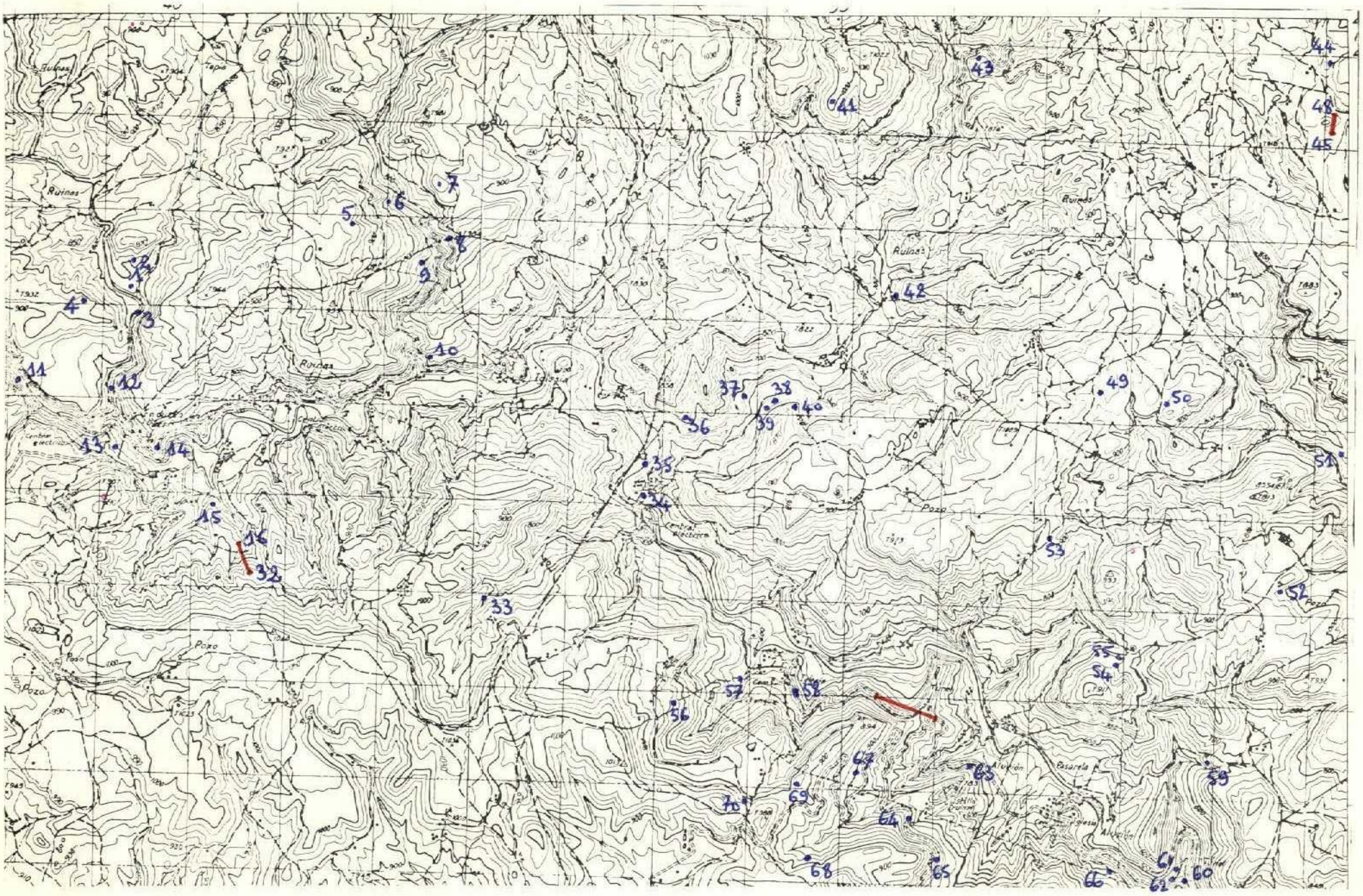

DATOS A RELLENAR POR EL CONSULTOR

Nº DE LA ESTACION (Con numeros)	FECHA DIA	FECHA MES	FECHA AÑO	Medición: Rumbo	Medición: Buzamient.	Medición: Croquis	Medición: Fotografías	Muestras: Petrografía	Muestras: Macropal.	Muestras: Micropale.	Muestras: Sediment.	Muestras: Rayos X	Muestras: Espec. masas	Muestras: C14	Muestras: Análisis quím.	Puntos de interés: Mineralóg.	Puntos de interés: Tectónico	Puntos de interés: Paleontológ.	Puntos de interés: Estratigraf.	Puntos de interés: Litológico	Puntos de interés: Paleogeog.	Puntos de interés: Hidrogeol.	Puntos de interés: Edafológico	Puntos de interés: Form. recientes	Tipo de terreno: Plutónico	Tipo de terreno: Metamórf.	Tipo de terreno: Sedimenta.	Tipo de terreno: Volcánico
0001		10	72						1									1	1								1	
0002		10	72				1										1		1	1							1	
0003		10	72				1										1		1								1	
0004		10	72					1												1							1	
0005		10	72			1											1		1								1	
0006		10	72					1		1									1								1	
0007		10	72					1												1							1	
0008		10	72				1										1		1								1	
0009		10	72					1		1									1								1	
0010		10	72					1	1	1									1								1	
0011		10	72				1										1		1	1							1	
0012		10	72							1																	1	
0013		10	72				1										1		1	1				1			1	
0014		10	72					1		1									1								1	
0015		10	72					1																			1	
0016		10	72					1		1									1								1	
0017		10	72					1		1									1								1	
0018		10	72					1		1									1								1	
0019		10	72					1		1									1								1	
0020		10	72					1		1									1								1	
0021		10	72					1	1	1									1								1	
0022		10	72					1		1									1								1	
0023		10	72					1		1									1								1	
0024		10	72					1		1									1								1	
0025		10	72					1		1									1								1	
0026		10	72					1		1									1								1	
0027		10	72					1	1	1									1								1	
0028		10	72					1	1	1									1								1	
0029		10	72					1		1									1								1	
0030		10	72					1		1									1								1	
0031		10	72					1		1									1								1	
0032		10	72					1		1									1								1	
0033		10	72					1		1									1								1	
0034		10	72				1												1	1							1	
0035		10	72				1												1	1							1	

EL CONSULTOR DEBERA MARCAR SOBRE EL MAPA LAS ESTACIONES CON SU NUMERO DE REFERENCIA EN AZUL Y LOS CORTES REALIZADOS SOBRE EL TERRENO (EN ROJO)

PARA UN CONTROL CORRECTO DE LA MARCHA DEL TRABAJO DE CAMPO EL CONSULTOR DEBERA ENVIAR LOS DIAS 1 Y 15 DE CADA MES ESTAS HOJAS AL INSTITUTO GEOLOGICO Y MINERO DE ESPAÑA, DIVISION DE GEOLOGIA. C/ RIOS ROSAS, 23 – MADRID-3

463

DATOS A RELLENAR POR EL CONSULTOR

Nº DE LA ESTACION (Con numeros)	FECHA DIA	FECHA MES	FECHA AÑO	Medición: Rumbo	Medición: Buzamient.	Medición: Croquis	Medición: Fotografías	Muestras: Petrografía	Muestras: Macropal.	Muestras: Micropale.	Muestras: Sediment.	Muestras: Rayos X	Muestras: Espec. masas	Muestras: C14	Muestras: Análisis quím.	Puntos de interés: Mineralóg.	Puntos de interés: Tectónico	Puntos de interés: Paleontológ.	Puntos de interés: Estratigraf.	Puntos de interés: Litológico	Puntos de interés: Paleogeog.	Puntos de interés: Hidrogeol.	Puntos de interés: Edafológico	Puntos de interés: Form. recientes	Tipo de terreno: Plutónico	Tipo de terreno: Metamórf.	Tipo de terreno: Sedimenta.	Tipo de terreno: Volcánico
0036		10	72					1		1									1								1	
0037		10	72				1												1	1							1	
0038		10	72					1		1									1								1	
0039		10	72				1													1	1						1	
0040		10	72					1											1								1	
0041		10	72					1		1									1								1	
0042		10	72					1		1									1								1	
0043		10	72					1		1									1								1	
0044		10	72					1		1									1								1	
0045		10	72					1		1									1								1	
0046		10	72					1		1									1								1	
0047		10	72					1		1									1								1	
0048		10	72					1		1									1								1	
0049		10	72					1		1									1								1	
0050		10	72					1	1	1									1								1	
0051		10	72					1		1									1								1	
0052		10	72					1		1									1								1	
0053		10	72				1												1	1							1	
0054		10	72					1		1									1								1	
0055		10	72				1													1							1	
0056		10	72					1											1								1	
0057		10	72						1	1									1								1	
0058		10	72				1												1	1							1	
0059		10	72					1		1									1								1	
0060		10	72					1		1									1								1	
0061		10	72				1													1							1	
0062		10	72				1												1	1							1	
0063		10	72				1										1		1	1							1	
0064		10	72				1										1		1	1							1	
0065		10	72				1										1		1	1							1	
0066		10	72				1										1		1	1			1				1	
0067		10	72					1		1									1								1	
0068		10	72					1		1									1								1	
0069		10	72					1		1									1								1	
0070		10	72				1										1		1	1							1	