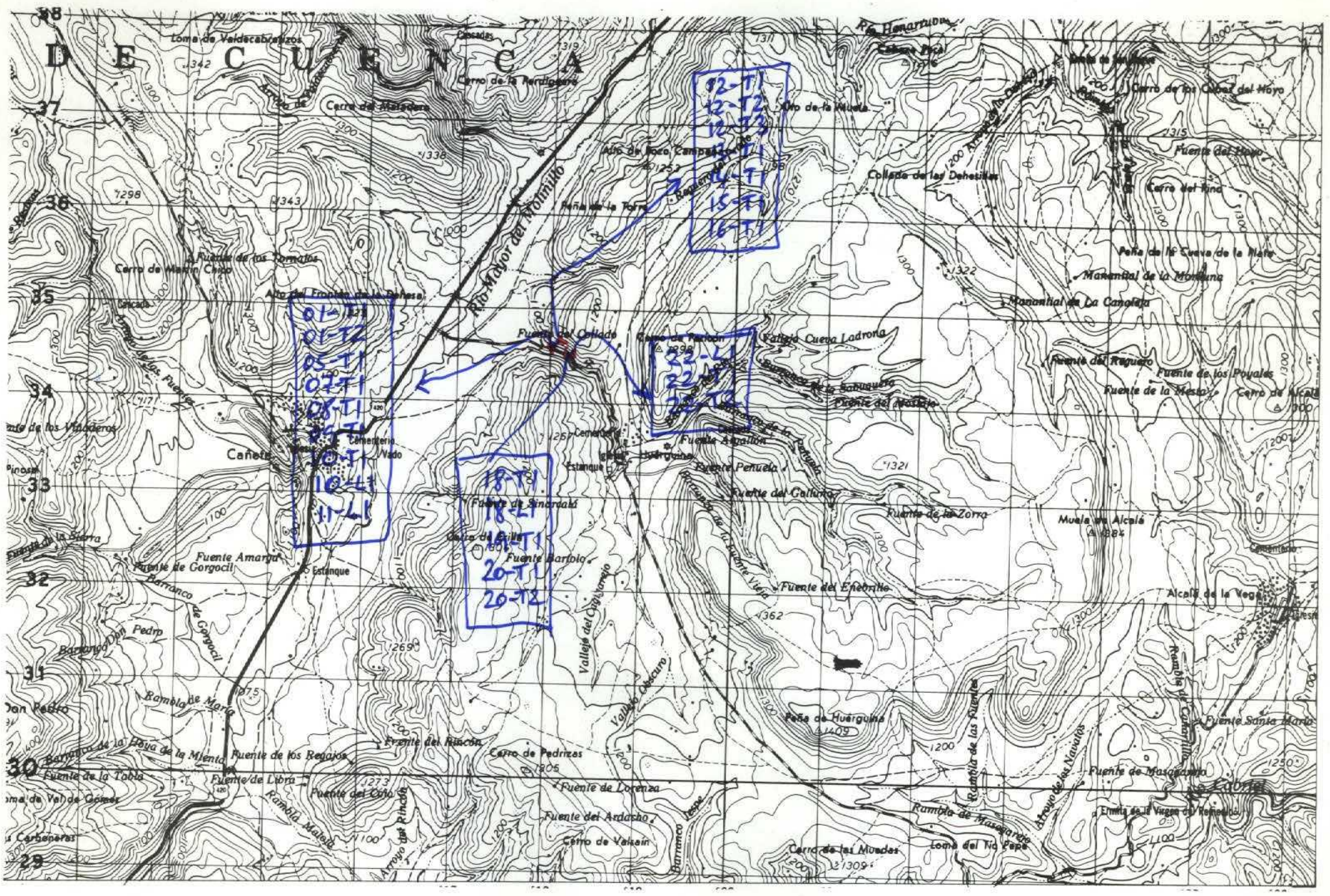
D E C U E N C A
Río Mayor del Molinillo
Cañete
Fuente del Collado
Fuente Amarga
Fuente de Gorgocil
Barranco de Gorgocil
Rambla de María
Fuente de los Regajos
Fuente de Liora
Fuente del Cirio
Rambla Malaga
Fuente del Rincón
Cerro de Pedrizas
Fuente de Lorenza
Fuente del Ardacho
Cerro de Valsain
Barranco Lobo
Vallejo del Chiquerrejo
Vallejo Oscuro
Fuente de Sinardalá
Fuente Bartolo
Fuente del Ciruelo
Fuente del Ennebrillo
Fuente de la Zorra
Fuente Penuela
Fuente Amarillo
Fuente del Reguero
Fuente de los Poyales
Fuente de la Mesa
Fuente del Hoyo
Fuente Santa María
Fuente de Masegarejo
Peña de Huérguina
Cerro de las Muedas
Loma del Tío Pepe
Rambla de Masegarejo
Arroyo de los Navalos
Rambla de las Fuentes
Alcalá de la Vega
Muela de Alcalá
Cerro de Alcalá
Manantial de la Montaña
Manantial de La Canalejo
Peña de la Cueva de la Mata
Cerro del Tino
Collado de las Dehesillas
Cerro de los Cubos del Hoyo
Fatiga Cueva Ladrona
Cerro de Pedro Pedro
Cerro del Malgarejo
Cerro de Martín Chico
Fuente de los Tomatos
Alto del Frontón de la Dehesa
Fuente de la Tabla
Fuente de la Sierra
Barranco de la Haya de la Mienta
Rambla de María
Don Pedro
Cementerio
Estanque
Vado
Cerro de Pedro Pedro
Cerro de Pedro Pedro
Cerro de Pedro Pedro

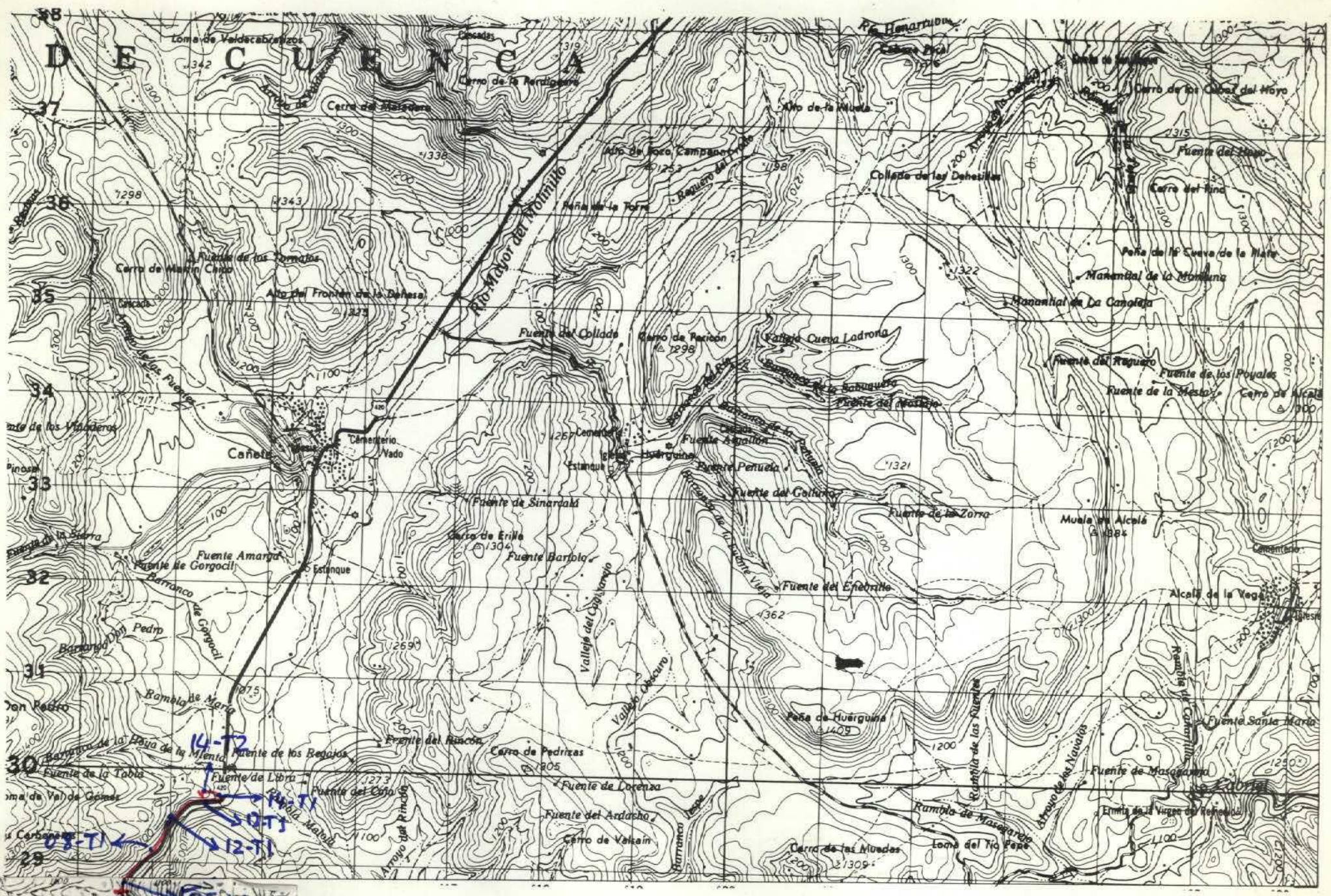

NUMERO DE LA HOJA 611 CUADRANTE 25-24

4	1
3	~~2~~

25

Hoja 1:50.000	Cuadrante	documento	CON	ESQUELA	DATOS A RELLENAR POR EL IGME: Recibido	Ref. Control	Perforado	Verificado
25242			GS	RM				

611

02

DATOS A RELLENAR POR EL CONSULTOR

NUMERO DE LA ESTACION	Fotografía	MUESTRAS: Petro LyM.	Macrop.	Micropal.	Sedimen.	Rayos X	Espectro. masas	C 14	Análisis químico	Térmico diferen.	Microso	Otros análisis
01T1					X							
01L1						X						
05L1						X						
12T1					X							
14T1					X							
14T2					X							
02T1					X							
05T1					X							
08T1					X							
13T1					X							

DATOS A RELLENAR POR EL CONSULTOR

NUMERO DE LA ESTACION	Fotografía	MUESTRAS: Petro LyM.	Macrop.	Micropal.	Sedimen.	Rayos X	Espectro. masas	C 14	Análisis químico	Térmico diferen.	Microso	Otros análisis
-												

DATOS A RELLENAR POR EL CONSULTOR

NUMERO DE LA ESTACION	Fotografía	MUESTRAS: Petro LyM.	Macrop.	Micropal.	Sedimen.	Rayos X	Espectro. masas	C 14	Análisis químico	Térmico diferen.	Microso	Otros análisis

DATOS A RELLENAR POR EL CONSULTOR

NUMERO DE LA ESTACION	Fotografía	MUESTRAS: Petro LyM.	Macrop.	Micropal.	Sedimen.	Rayos X	Espectro. masas	C 14	Análisis químico	Térmico diferen.	Microso	Otros análisis

EL CONSULTOR.- DEBERA MARCAR SOBRE EL MAPA: LAS ESTACIONES CON SU NUMERO DE REFERENCIA (EN AZUL) Y LOS CORTES REALIZADOS SOBRE EL TERRENO (EN ROJO).
PARA UN CONTROL CORRECTO DE LA MARCHA DEL TRABAJO DE CAMPO EL CONSULTOR DEBERA ENVIAR ENTRE LOS DIAS 1 al 7 y 15 al 22 DE CADA MES ESTAS HOJAS AL INSTITUTO GEOLOGICO Y MINERO DE ESPAÑA, DIVISION DE GEOLOGIA. C/ RIOS ROSAS, 23 – MADRID - 3.

Recibido I.G.M.E. el 15-4-82 El Supervisor

Enviado el 6-ABRIL-82 El Consultor

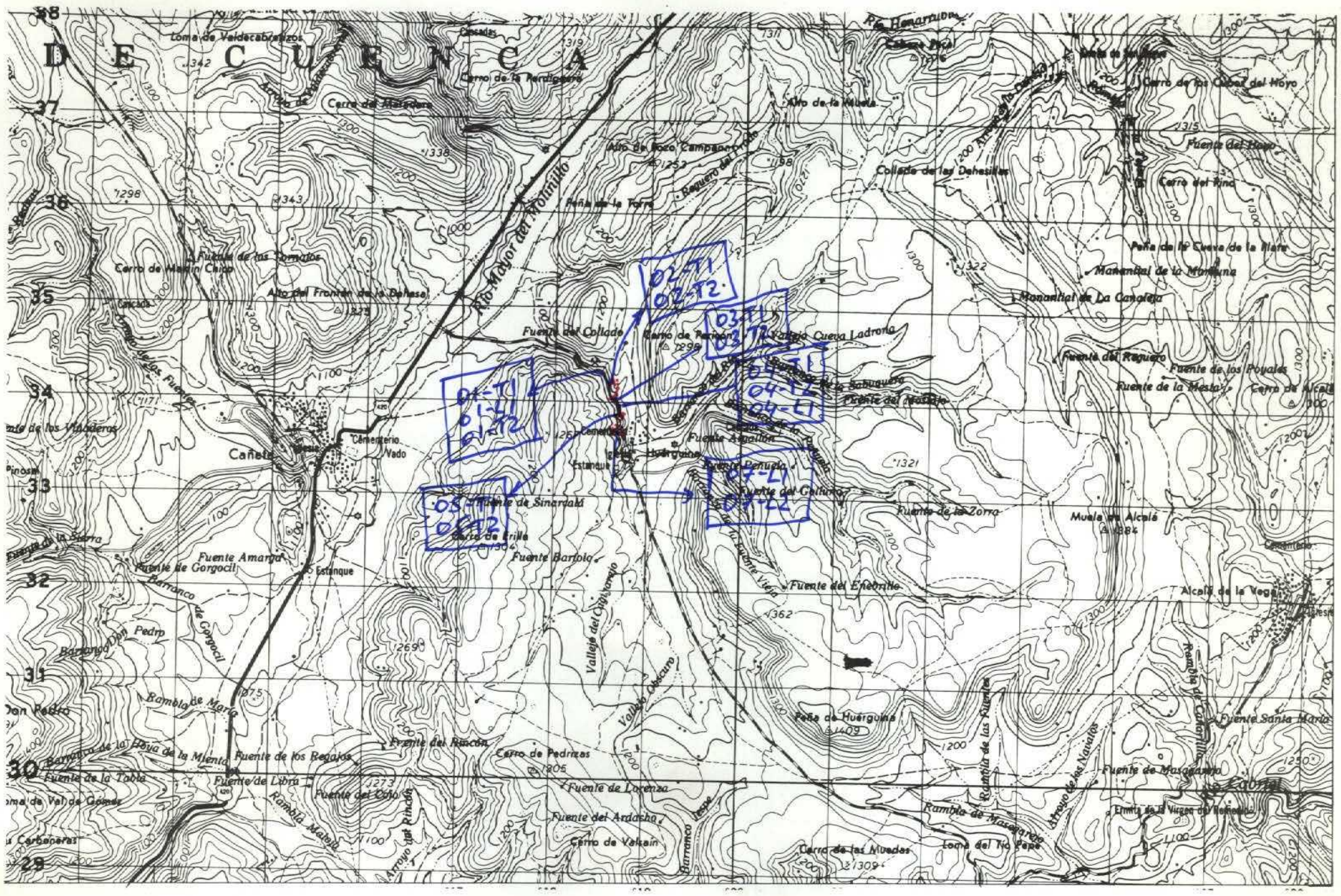

NUMERO DE LA HOJA 611 CUADRANTE 25-24

4	1
3	2

26

DATOS A RELLENAR POR EL IGME		
Nº de la hoja 1:50.000	Cuadrante numero	Nº del documento
25242		

DATOS A RELLENAR POR EL CONSULTOR	
CONSULTOR	ESPECIAL QUE REALIZA LA ESTACION
GS	RH

DATOS A RELLENAR POR EL IGME			
Recibido	Ref. Control	Perforado	Verificado

03

DATOS A RELLENAR POR EL CONSULTOR

NUMERO DE LA ESTACION	Fotografía	MUESTRAS: Petro L y M.	Macrop.	Micropal.	Sedimen.	Rayos X	Espectro. masas	C 14	Análisis químico	Térmico diferen.	Microso	Otros análisis
01T1				X	X							
01L1				X								
01T2				X	X							
02T1				X	X							
02T2				X	X							
03T1				X	X							
03T2				X	X							
04T1				X	X							
04T2				X	X							
04L1				X								
05T1				X	X							
05T2				X	X							
07L1				X								
07T1				X	X							

NUMERO DE LA ESTACION	Fotografía	MUESTRAS: Petro L y M.	Macrop.	Micropal.	Sedimen.	Rayos X	Espectro. masas	C 14	Análisis químico	Térmico diferen.	Microso	Otros análisis
-												

DATOS A RELLENAR POR EL CONSULTOR

NUMERO DE LA ESTACION	Fotografía	MUESTRAS: Petro L y M.	Macrop.	Micropal.	Sedimen.	Rayos X	Espectro. masas	C 14	Análisis químico	Térmico diferen.	Microso	Otros análisis

NUMERO DE LA ESTACION	Fotografía	MUESTRAS: Petro L y M.	Macrop.	Micropal.	Sedimen.	Rayos X	Espectro. masas	C 14	Análisis químico	Térmico diferen.	Microso	Otros análisis

EL CONSULTOR – DEBERA MARCAR SOBRE EL MAPA LAS ESTACIONES CON SU NUMERO DE REFERENCIA (EN AZUL) Y LOS CORTES REALIZADOS SOBRE EL TERRENO (EN ROJO)
PARA UN CONTROL CORRECTO DE LA MARCHA DEL TRABAJO DE CAMPO EL CONSULTOR DEBERA ENVIAR ENTRE LOS DIAS 1 al 7 y 15 al 22 DE CADA MES ESTAS HOJAS AL INSTITUTO GEOLOGICO Y MINERO DE ESPAÑA. DIVISION DE GEOLOGIA. C/ RIOS ROSAS, 23 – MADRID – 3.

Recibido I.G.M.E. el 15-4-82
El Supervisor

Enviado el 6-ABRIL-82
El Consultor

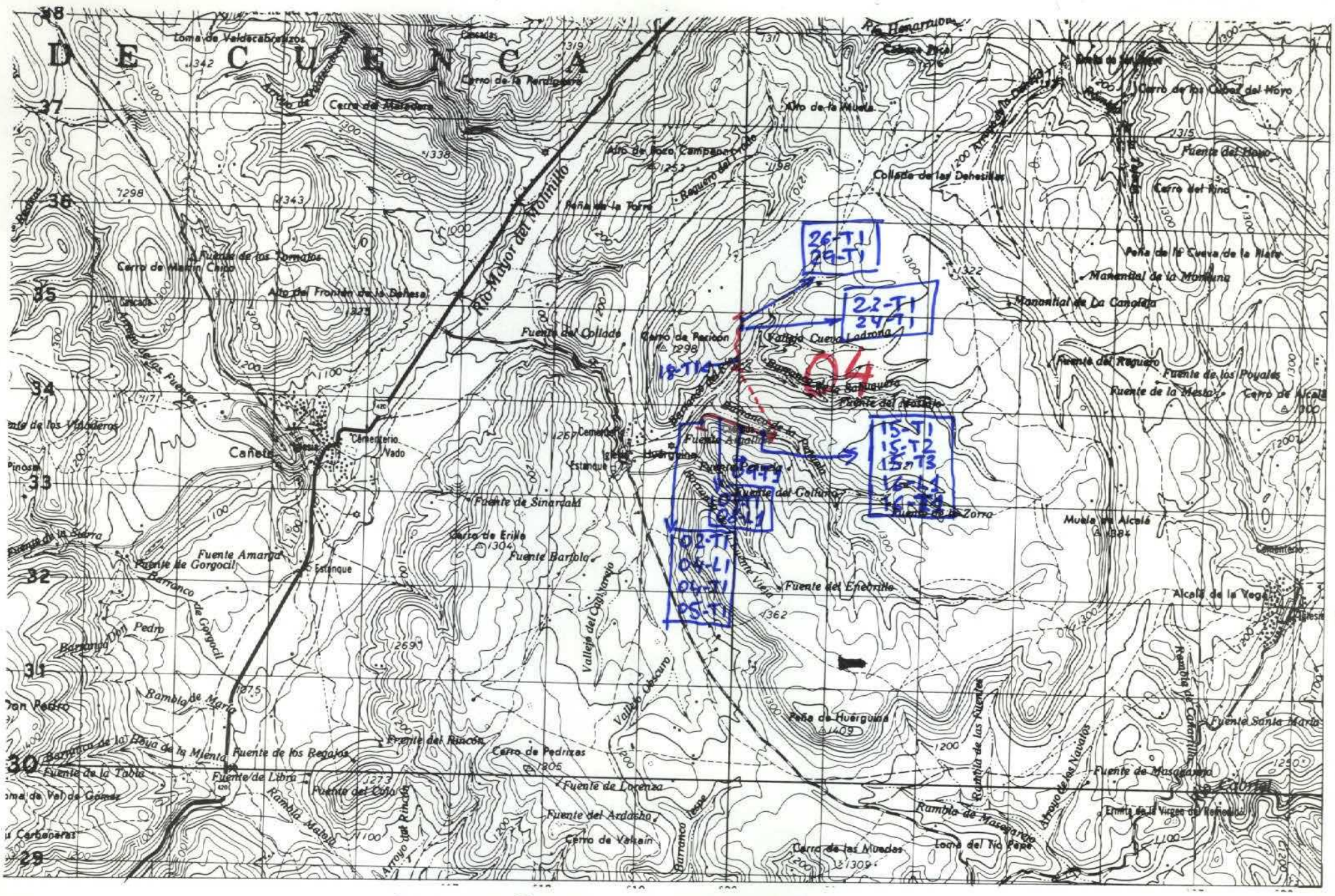

SECCION 25-24 GS RM 04

NUMERO DE LA HOJA 611 CUADRANTE 25-24

4	1
3	2

27

DATOS A RELLENAR POR EL IGME		
Nº de la hoja 1:50.000	Cuadrante número	Nº del documento
25 24	2	

DATOS A RELLENAR POR EL CONSULTOR			
CONSULTOR	ESPECIAL	QUE REA	LA ESTAC
GS	RM		

DATOS A RELLENAR POR EL IGME			
Recibido	Ref. Control	Perforado	Verificado

04

DATOS A RELLENAR POR EL CONSULTOR

NUMERO DE LA ESTACION	Fotografía	MUESTRAS: Petro l.y.M.	Macrop.	Micropal.	Sedimen.	Rayos X	Espectro. masas	C 14	Análisis químico	Térmico diferen.	Microso.	Otros análisis
02 T 1					X							
04 L 1				X								
04 T 1					X							
05 T 1					X							
07 T 1				X	X							
08 L 1				X								
09 T 1				X	X							
15 T 1				X	X							
15 T 2				X	X							
15 T 3				X	X							
16 L 1				X								
16 T 1				X	X							
18 T 1				X	X							
23 T 1				X	X							
24 T 1				X	X							
26 T 1				X	X							
29 T 1				X	X							

NUMERO DE LA ESTACION	Fotografía	MUESTRAS: Petro l.y.M.	Macrop.	Micropal.	Sedimen.	Rayos X	Espectro. masas	C 14	Análisis químico	Térmico diferen.	Microso.	Otros análisis
-												

DATOS A RELLENAR POR EL CONSULTOR

NUMERO DE LA ESTACION	Fotografía	MUESTRAS: Petro l.y.M.	Macrop.	Micropal.	Sedimen.	Rayos X	Espectro. masas	C 14	Análisis químico	Térmico diferen.	Microso.	Otros análisis

NUMERO DE LA ESTACION	Fotografía	MUESTRAS: Petro l.y.M.	Macrop.	Micropal.	Sedimen.	Rayos X	Espectro. masas	C 14	Análisis químico	Térmico diferen.	Microso.	Otros análisis

EL CONSULTOR.- DEBERA MARCAR SOBRE EL MAPA: LAS ESTACIONES CON SU NUMERO DE REFERENCIA (EN AZUL) Y LOS CORTES REALIZADOS SOBRE EL TERRENO (EN ROJO).
PARA UN CONTROL CORRECTO DE LA MARCHA DEL TRABAJO DE CAMPO EL CONSULTOR DEBERA ENVIAR ENTRE LOS DIAS 1 al 7 y 15 al 22 DE CADA MES ESTAS HOJAS AL INSTITUTO GEOLOGICO Y MINERO DE ESPAÑA, DIVISION DE GEOLOGIA C/ RIOS ROSAS, 23 – MADRID - 3.

Recibido I.G.M.E. el 10-5-82
El Supervisor

Enviado el 3-MAYO-82
El Consultor

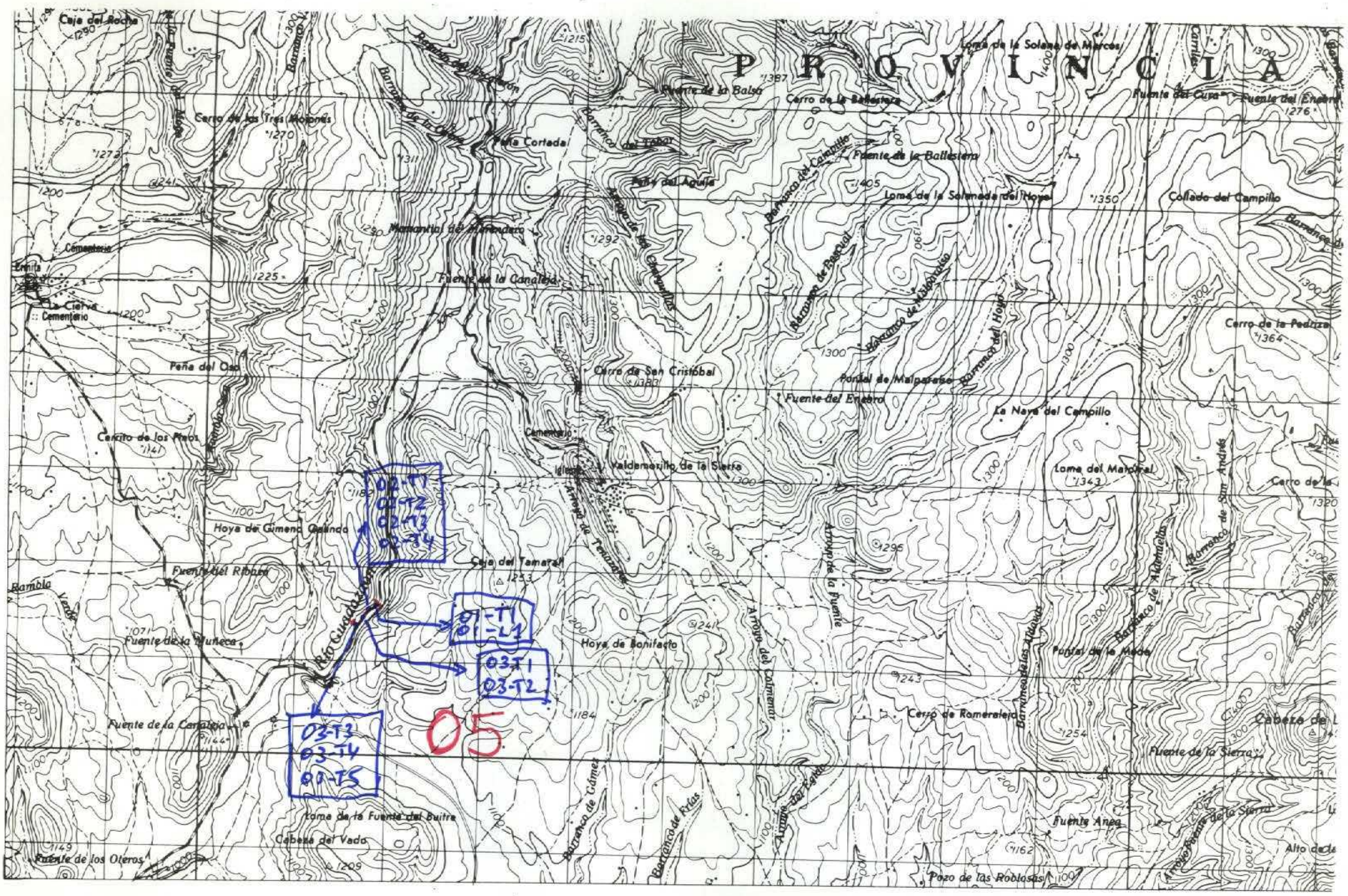

SECCIÓN 25-24 GS RH 05

NUMERO DE LA HOJA 611 CUADRANTE 25-24

4	1
3	2

28

| DATOS A RELLENAR POR EL IGME | | |

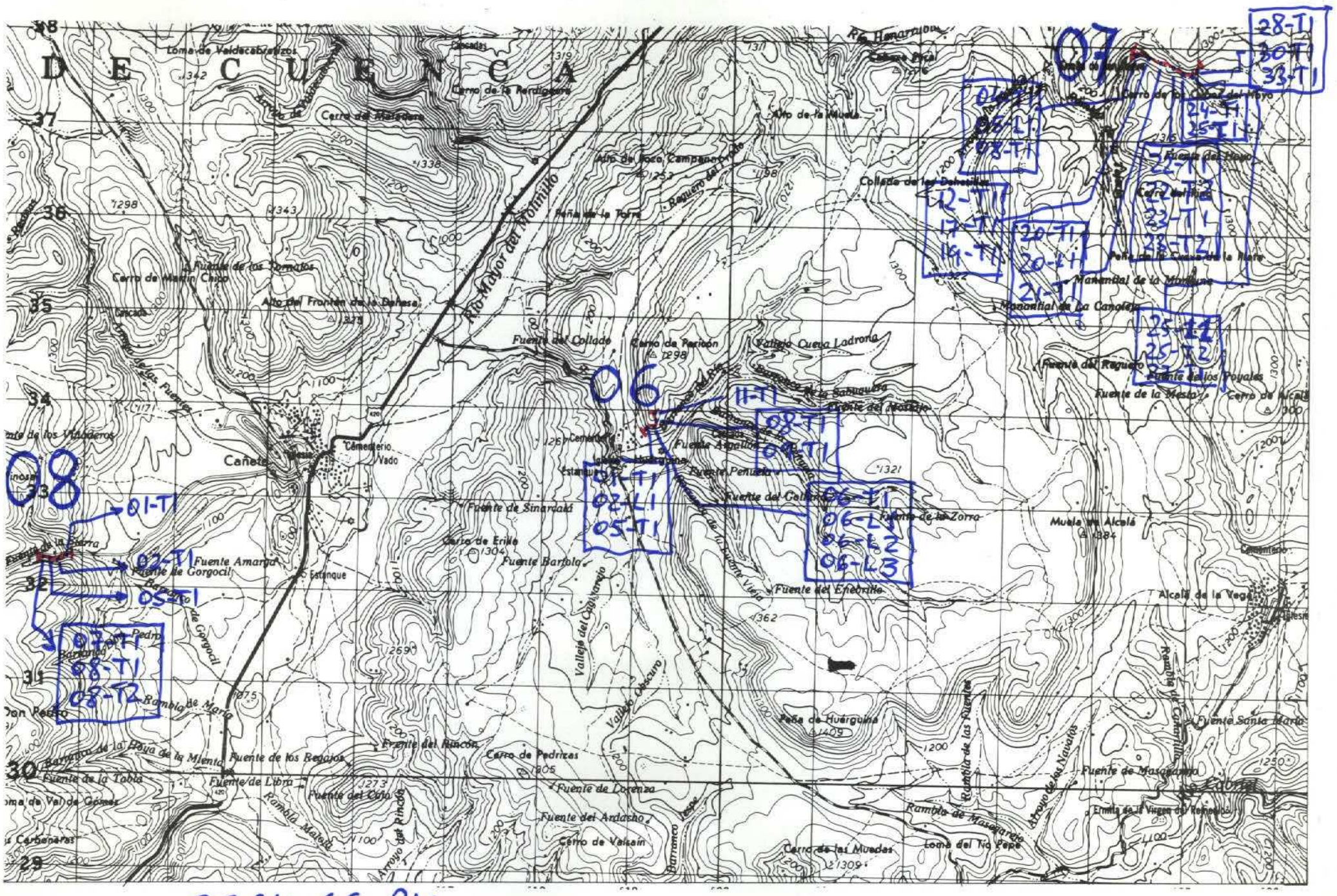

NUMERO DE LA HOJA 611 CUADRANTE 25-24

4	1
3	2

29

DATOS A RELLENAR POR EL IGME			
Nº de la hoja 1:50.000	Cuadrante número	Nº del documento	
2524	2		

DATOS A RELLENAR POR EL CONSULTOR		
CONSULTOR	ESPECIAL QUE REALIZA ESTAC.	
GS	RM	

DATOS A RELLENAR POR EL IGME			
Recibido	Ref. Control	Perforado	Verificado

DATOS A RELLENAR POR EL CONSULTOR

	NUMERO DE LA ESTACION	Fotografía	MUESTRAS: Petro l. y M.	Macrop.	Micropal.	Sedimen.	Rayos X	Espectro. masas	C 14	Análisis químico	Térmico diferen.	Microso	Otros análisis
06	01T1					X							
	02L1												POLÍ
	05T1					X							
	06T1				X	X							
	06L1				X								
	06L2				X								
	06L3				X								
	08T1				X	X							
	09T1				X	X							
	11T1				X	X							
07	04T1				X	X							
	05L1				X								
	08T1				X	X							
	12T1				X	X							
	17T1				X	X							
	19T1				X	X							
	20T1				X	X							

NUMERO DE LA ESTACION	Fotografía	MUESTRAS: Petro l. y M.	Macrop.	Micropal.	Sedimen.	Rayos X	Espectro. masas	C 14	Análisis químico	Térmico diferen.	Microso	Otros análisis
20L1				X								
21T1				X	X							
22T1				X	X							
22T2				X	X							
23T1				X	X							
23T2				X	X							
24T1				X	X							
25T1				X	X							
25L1				X								
25T2				X	X							
27T1				X	X							
28T1				X	X							
30T1				X	X							
33T1				X	X							

08

NUMERO DE LA ESTACION	Fotografía	MUESTRAS: Petro l. y M.	Macrop.	Micropal.	Sedimen.	Rayos X	Espectro. masas	C 14	Análisis químico	Térmico diferen.	Microso	Otros análisis
01T1				X	X							
02T1				X	X							
05T1				X	X							
07T1				X	X							
08T1				X	X							
08T2				X	X							

NUMERO DE LA ESTACION	Fotografía	MUESTRAS: Petro l. y M.	Macrop.	Micropal.	Sedimen.	Rayos X	Espectro. masas	C 14	Análisis químico	Térmico diferen.	Microso	Otros análisis

EL CONSULTOR.— DEBERA MARCAR SOBRE EL MAPA, LAS ESTACIONES CON SU NUMERO DE REFERENCIA (EN AZUL) Y LOS CORTES REALIZADOS SOBRE EL TERRENO (EN ROJO).
PARA UN CONTROL CORRECTO DE LA MARCHA DEL TRABAJO DE CAMPO EL CONSULTOR DEBERA ENVIAR ENTRE LOS DIAS 1 al 7 y 15 al 22 DE CADA MES ESTAS HOJAS AL INSTITUTO GEOLOGICO Y MINERO DE ESPAÑA, DIVISION DE GEOLOGIA: C/ RIOS ROSAS, 23 – MADRID - 3.

Recibido I.G.M.E. el 25-5-82 Enviado el 27-5-82

El Supervisor El Consultor

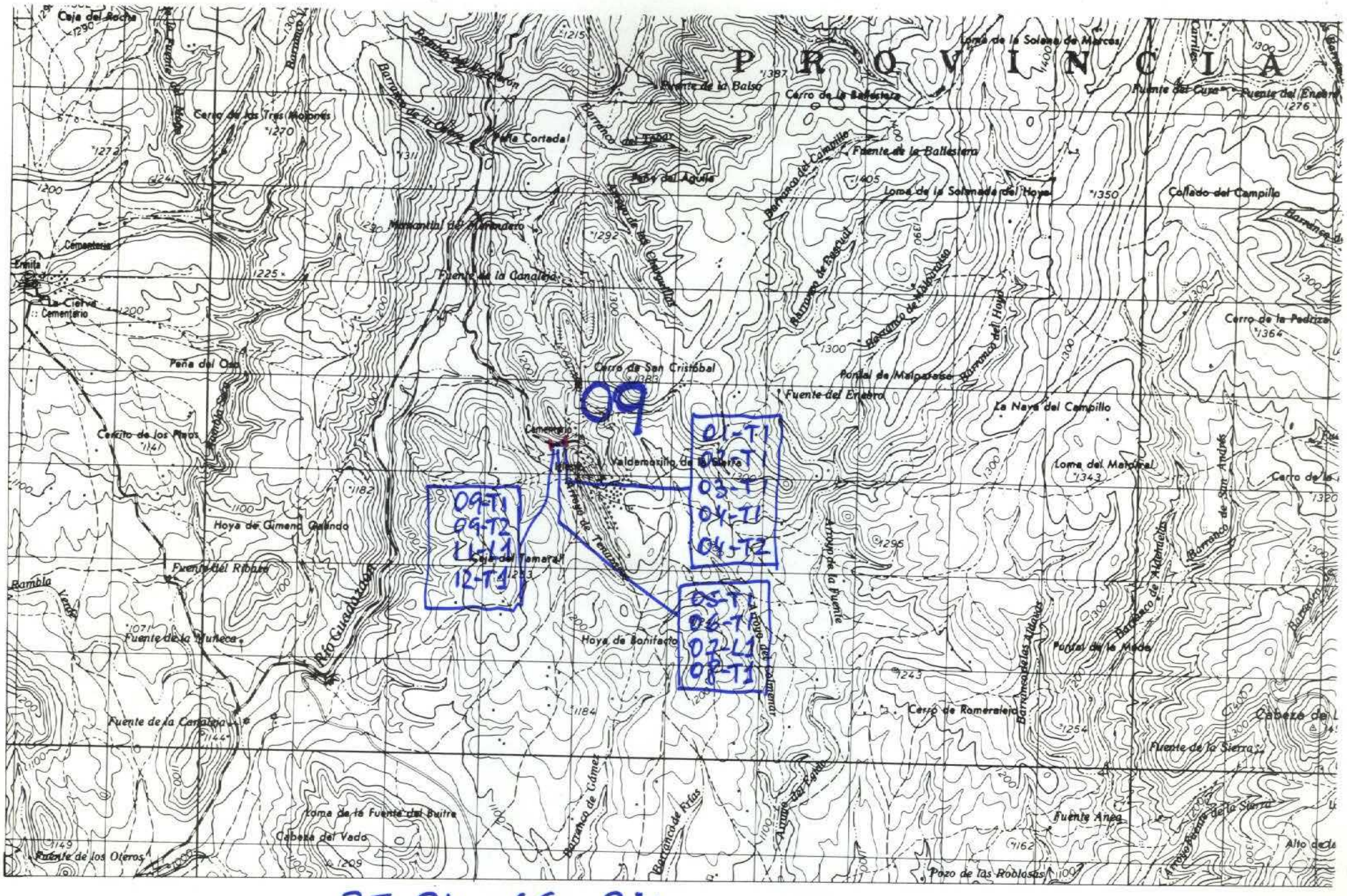

25-24 GS RM.

NUMERO DE LA HOJA 611 CUADRANTE 25-24

4	1
	2

30

DATOS A RELLENAR POR EL IGME			
Nº de la hoja 1:50.000	Cuadrante número	Nº del documento	
25243			

DATOS A RELLENAR POR EL CONSULTOR	
CONSULTOR	ESPECIALIDAD QUE REALIZA LA ESTACION
GS	RM

DATOS A RELLENAR POR EL IGME			
Recibido	Ref. Control	Perforado	Verificado

09

DATOS A RELLENAR POR EL CONSULTOR

NUMERO DE LA ESTACION	Fotografía	Petro L y M	Macrop.	Micropal.	Sedimen.	Rayos X	Espectro. masas	C 14	Análisis químico	Térmico diferen.	Microso.	Otros análisis
01 T1				X	X							
02 T1				X	X							
03 T1				X	X							
04 T1				X	X							
04 T2				X	X							
05 T1				X	X							
06 T1				X	X							
07 L1			X									
08 T1				X	X							
09 T1				X	X							
09 T2				X	X							
11 L1				X								
12 T1				X	X							

NUMERO DE LA ESTACION	Fotografía	Petro L y M	Macrop.	Micropal.	Sedimen.	Rayos X	Espectro. masas	C 14	Análisis químico	Térmico diferen.	Microso.	Otros análisis

DATOS A RELLENAR POR EL CONSULTOR

NUMERO DE LA ESTACION	Fotografía	Petro L y M	Macrop.	Micropal.	Sedimen.	Rayos X	Espectro. masas	C 14	Análisis químico	Térmico diferen.	Microso.	Otros análisis

NUMERO DE LA ESTACION	Fotografía	Petro L y M	Macrop.	Micropal.	Sedimen.	Rayos X	Espectro. masas	C 14	Análisis químico	Térmico diferen.	Microso.	Otros análisis

EL CONSULTOR.- DEBERA MARCAR SOBRE EL MAPA, LAS ESTACIONES CON SU NUMERO DE REFERENCIA (EN AZUL) Y LOS CORTES REALIZADOS SOBRE EL TERRENO (EN ROJO).
PARA UN CONTROL CORRECTO DE LA MARCHA DEL TRABAJO DE CAMPO EL CONSULTOR DEBERA ENVIAR ENTRE LOS DIAS 1 al 7 y 15 al 22 DE CADA MES ESTAS HOJAS AL INSTITUTO GEOLOGICO Y MINERO DE ESPAÑA, DIVISION DE GEOLOGIA. C/ RIOS ROSAS, 23 - MADRID - 3.

Recibido I.G.M.E. el 25-5-82 Enviado el 07-5-82

El Supervisor El Consultor

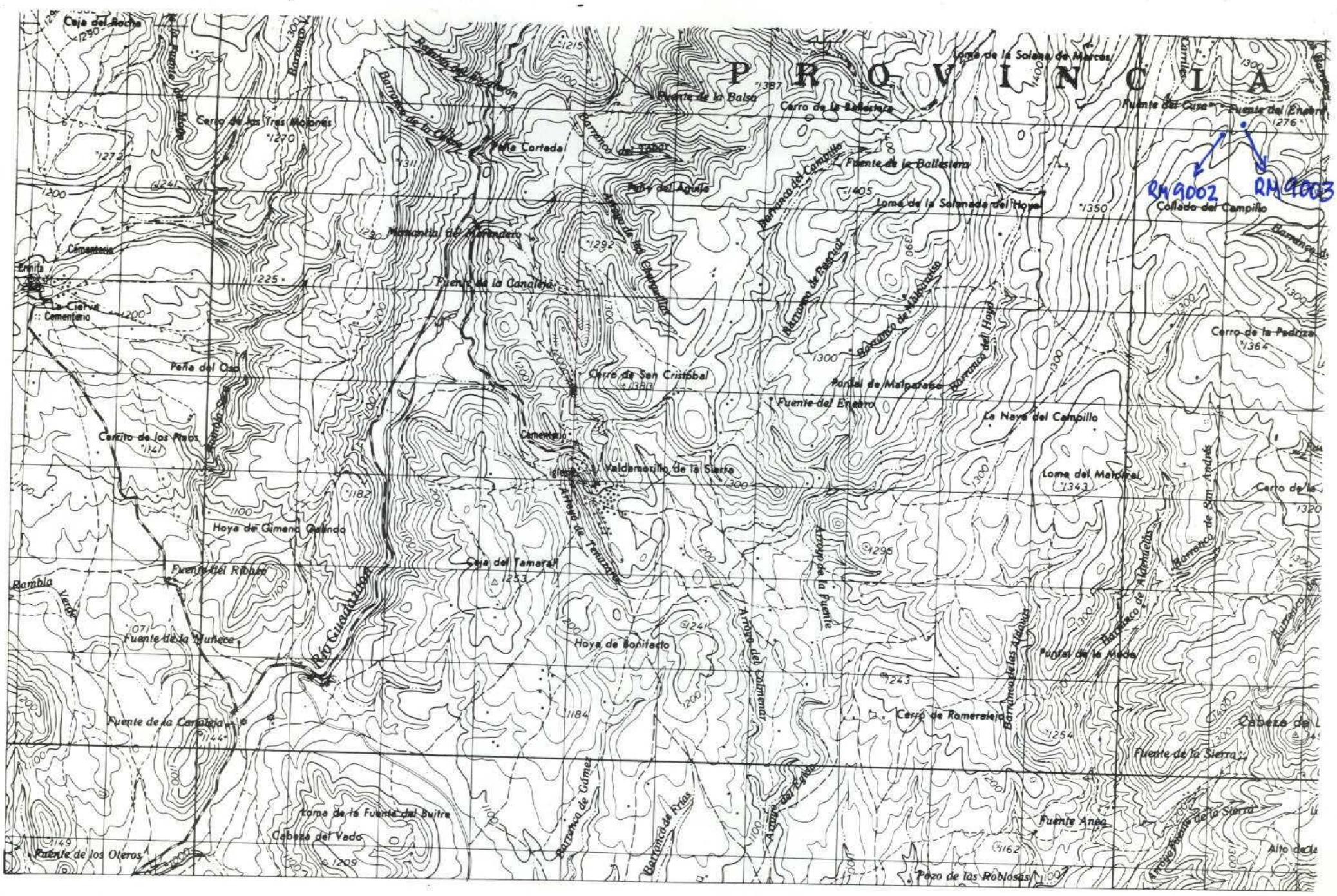

NUMERO DE LA HOJA 611 CUADRANTE 25-24

4	1
~~3~~	2

31

| DATOS A RELLENAR POR EL IGME | | |

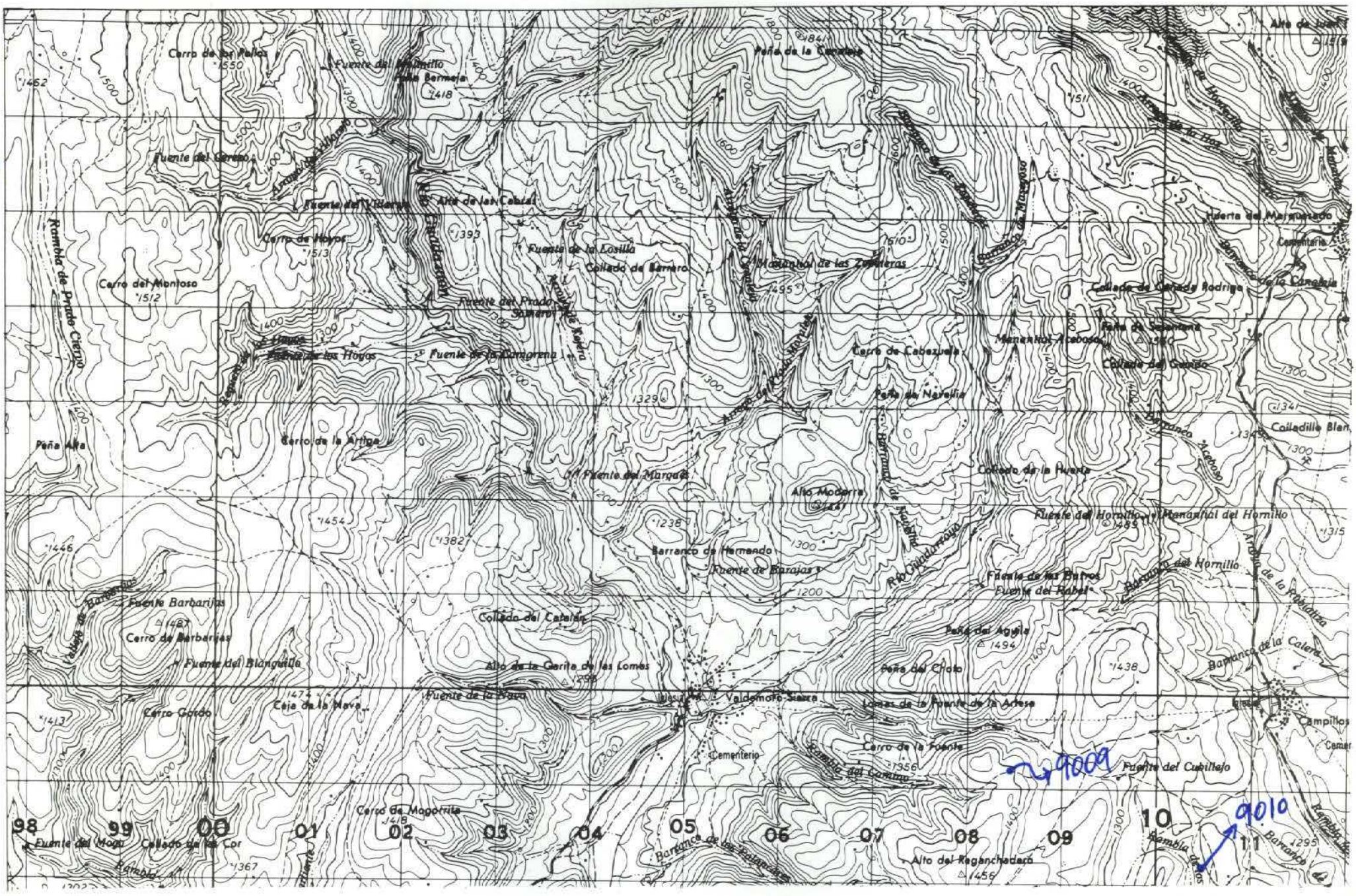

25-24 GS RM

NUMERO DE LA HOJA 611 25-24 CUADRANTE

4	1
3	2

32

DATOS A RELLENAR POR EL IGME			DATOS A RELLENAR POR EL CONSULTOR		DATOS A RELLENAR POR EL IGME			
Nº de la hoja 1:50.000	Cuadrante número	Nº del documento	CONSULTOR	ESPECIAL QUE REALIZA LA ESTACION	Recibido	Ref. Control	Perforado	Verificado
25 24	4		GS	RM				

DATOS A RELLENAR POR EL CONSULTOR

NUMERO DE LA ESTACION	Fotografía	Muestras: Petro l.y M.	Macrop.	Micropal.	Sedimen.	Rayos X	Espectro. masas	C 14	Análisis químico	Térmico diferen.	Microso	Otros análisis
9006				X	X							
9009				X	X							
9010				X	X							

NUMERO DE LA ESTACION	Fotografía	Muestras: Petro l.y M.	Macrop.	Micropal.	Sedimen.	Rayos X	Espectro. masas	C 14	Análisis químico	Térmico diferen.	Microso	Otros análisis

NUMERO DE LA ESTACION	Fotografía	Muestras: Petro l.y M.	Macrop.	Micropal.	Sedimen.	Rayos X	Espectro. masas	C 14	Análisis químico	Térmico diferen.	Microso	Otros análisis

NUMERO DE LA ESTACION	Fotografía	Muestras: Petro l.y M.	Macrop.	Micropal.	Sedimen.	Rayos X	Espectro. masas	C 14	Análisis químico	Térmico diferen.	Microso	Otros análisis

EL CONSULTOR – DEBERA MARCAR SOBRE EL MAPA LAS ESTACIONES CON SU NUMERO DE REFERENCIA (EN AZUL) Y LOS CORTES REALIZADOS SOBRE EL TERRENO (EN ROJO)
PARA UN CONTROL CORRECTO DE LA MARCHA DEL TRABAJO DE CAMPO EL CONSULTOR DEBERA ENVIAR ENTRE LOS DIAS 1 al 7 y 15 al 22 DE CADA MES ESTAS HOJAS AL INSTITUTO GEOLOGICO Y MINERO DE ESPAÑA, DIVISION DE GEOLOGIA C/ RIOS ROSAS, 23 – MADRID - 3

Recibido I.G.M.E. el 25/5/82 Enviado el 07-5-82

El Supervisor El Consultor

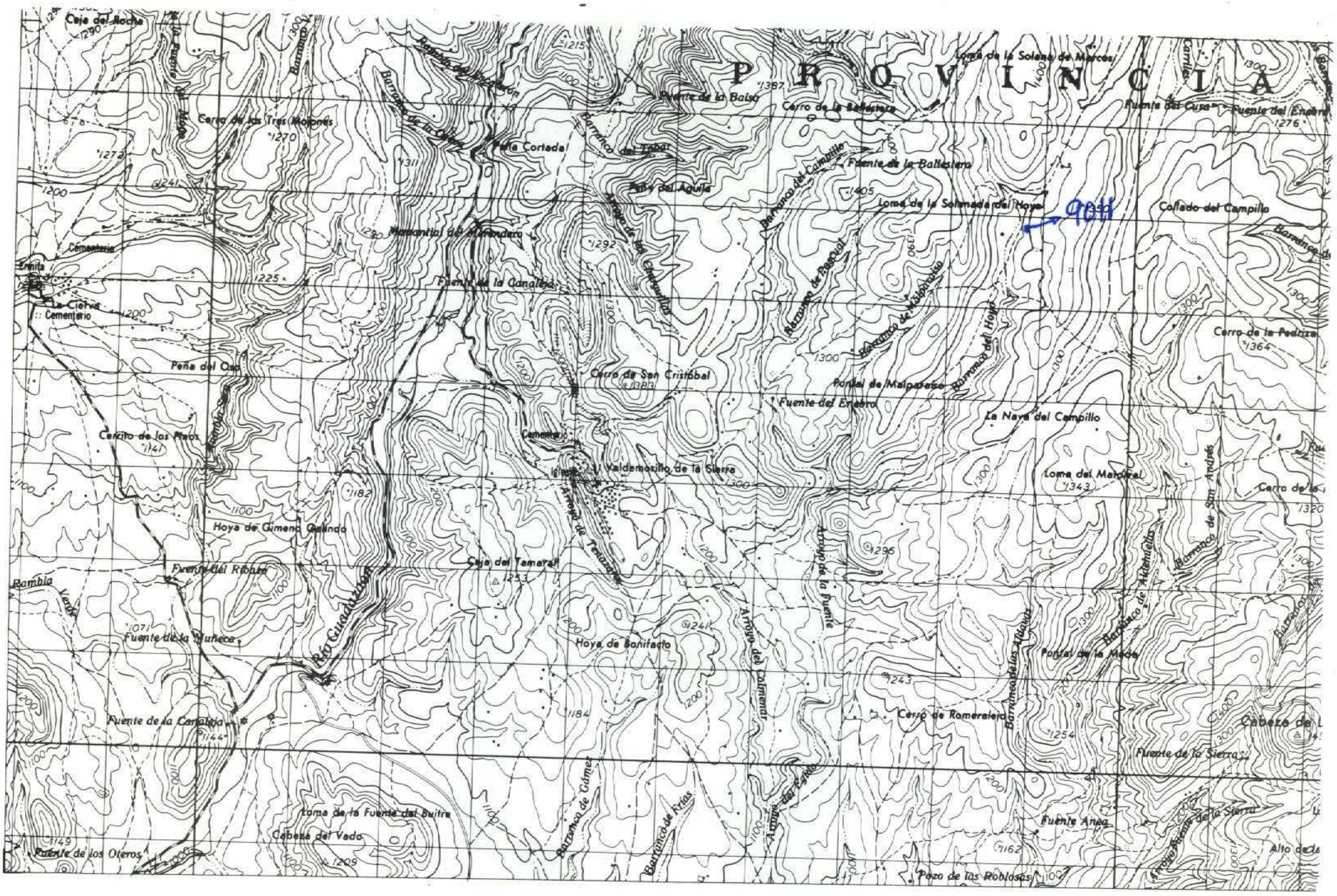

9011

NUMERO DE LA HOJA 611 25-24 CUADRANTE

4	1
3	2

33

| DATOS A RELLENAR POR EL IGME | | |

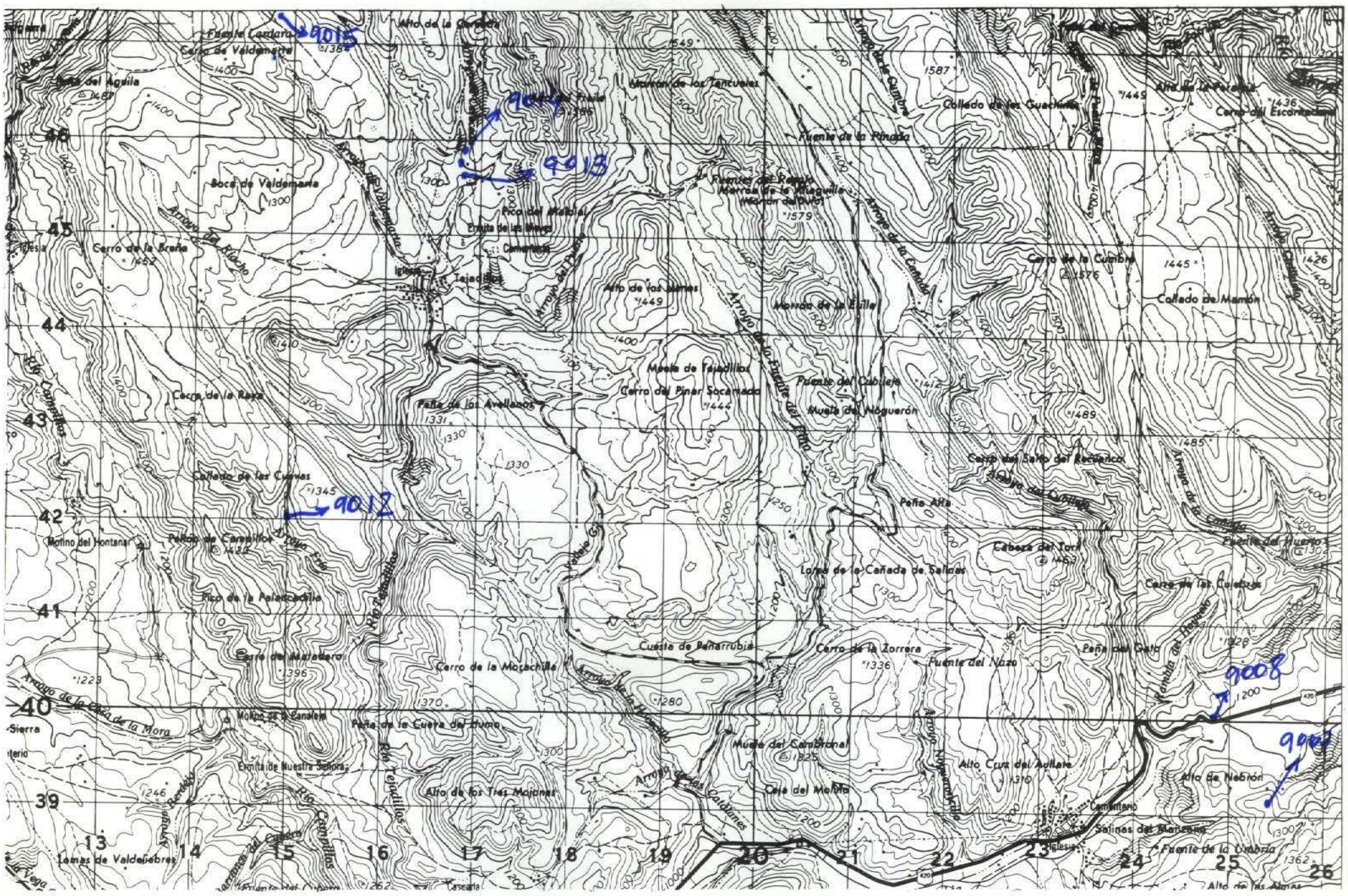
9015
9014
9013
9012
9008
9007
Fuente Cantara
Cerro de Valdemarta
Boca de Valdemarta
Cerro de la Breña
Iglesia
Tejadillos
Cerro de la Raya
Peña de los Avellanos
Collado de las Cuevas
Molino del Montanar
Pico de la Palaciadilla
Cerro del Malabero
Cerro de la Mocachilla
Molino de la Canales
Peña de la Cuesta del Humo
Ermita de Nuestra Señora
Alto de los Tres Mojones
Lomas de Valdelaebres
Cascajal
Alto de la Cerradura
Mirador de los Tencuales
Collado de los Guachinches
Fuente de la Pinada
Fuentes del Rosario
Morrona de la Mingueilla
Mirador del Duque
Cerro de la Cumbre
Collado de Mamón
Alto de los Barres
Morron de la Cuilla
Muela de Tejadillos
Cerro del Pinar Socarrado
Fuente del Cubillejo
Muela del Moguerón
Cerro del Salto del Rectanco
Muela del Cubillejo
Peña Alta
Cabeza del Toril
Lomas de la Cañada de Salinas
Cerro de las Culebras
Fuente del Huerto
Cuesta de Peñarrubia
Cerro de la Zorrera
Fuente del Nazo
Peña del Gato
Muela del Cardenal
Alto Cruz del Ajillete
Alto de Nabión
Cerro del Molino
Cementerio
Salinas del Marqués
Fuente de la Umbría
Alto de las Adoras
Arroyo de la Cuerda
Arroyo de la Cumbre
Arroyo de la Cañada
Arroyo de la Fuente del Pino
Arroyo de las Cañadas
Arroyo de la Cañada de la Mora
Arroyo de la Mocachilla
Arroyo de Nabión
Arroyo del Rodeno
Arroyo del Tejadillo
Arroyo del Ajillete
Arroyo de Valdemarta
Arroyo del Ribazo
Arroyo del Tejadillo
Arroyo de las Cañadas
Arroyo del Rodeno
Río Tejadillos
Río Cantillos
Río Cantillos
Río Palaciadilla
Río Cuerda
Río Vega
Río Cuerda
Río Cantillos
Río Tejadillos
Río Palaciadilla
Río Cuerda
Río Vega

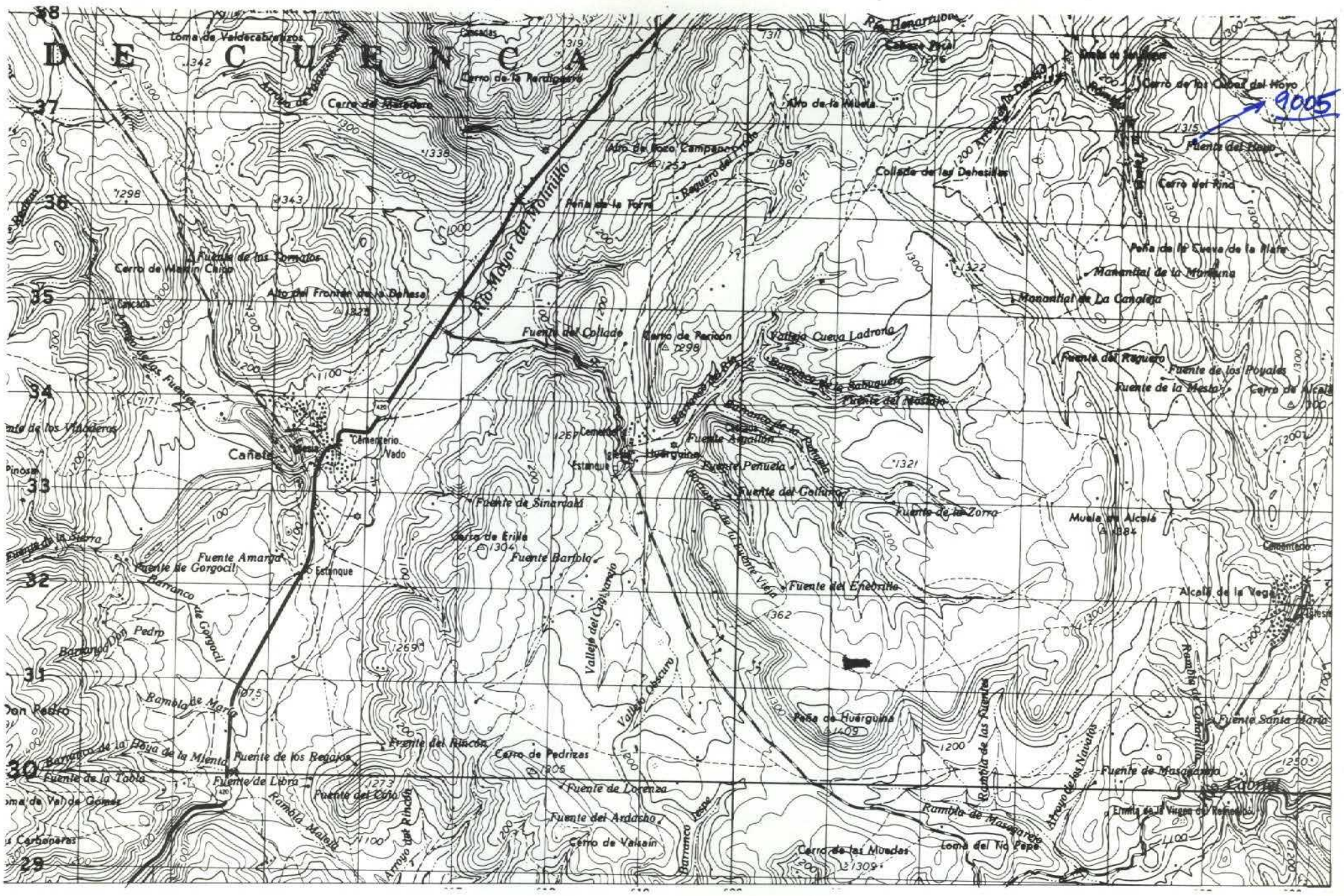

NUMERO DE LA HOJA 611 25-24 CUADRANTE

4	1
3	2

35

| DATOS A RELLENAR POR EL IGME | | |

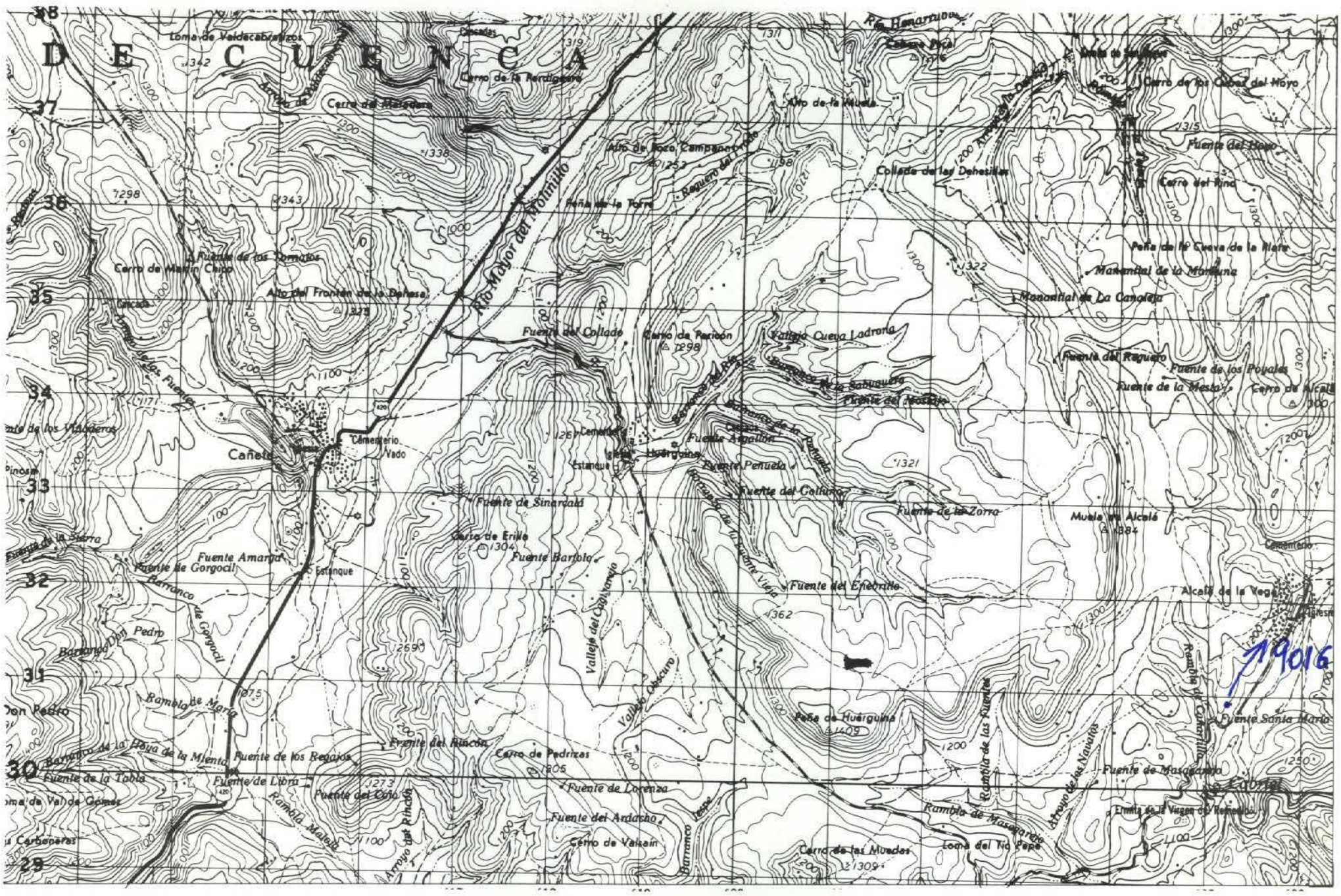

NUMERO DE LA HOJA 611 CUADRANTE 25-24

4	1
3	2

36

| DATOS A RELLENAR POR EL IGME | | |

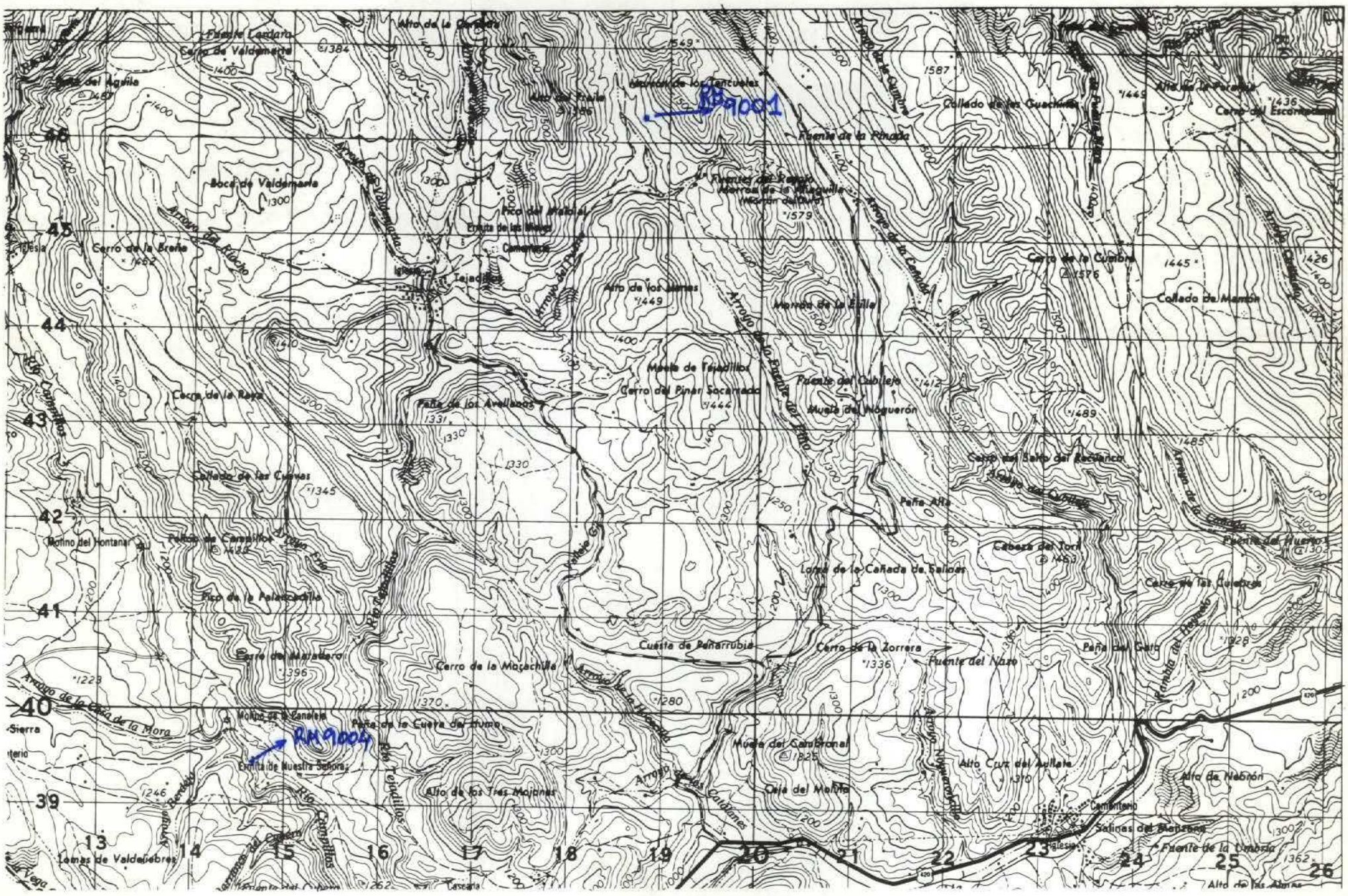
RM9001
RM9004
Fuente Lentaro
Cerro de Valdemaría
Alto de la Cordera
Alto del Fraile
Fuente de la Pinada
Collado de los Guachinos
Cerro del Escorpiscal
Boca de Valdemaría
Cerro de la Breña
Iglesia
Tejadillos
Alto de los Jarres
Morrón de la Ensilla
Cerro de la Cumbre
Collado de Manzón
Cerro de la Raya
Peña de los Avellanos
Cerro del Pinar Socarrado
Fuente del Cubillejo
Muela del Hoguerón
Cerro del Salto del Rebuenco
Collado de las Cuevas
Peña Alta
Cabeza del Torl
Fuente del Huerto
Lomas de la Cañada de Salinas
Cerro de las Quebras
Pico de la Palancadilla
Cuesta de Peñarrubia
Cerro de la Zorrera
Fuente del Nazo
Peña del Gato
Cerro del Manzanero
Cerro de la Mocachilla
Molino de la Canelera
Peña de la Cuesta del Humo
Ermita de Nuestra Señora
Muela del Cerrubronal
Alto Cruz del Cullaba
Alto de Nabrón
Alto de los Tres Mojones
Cerro del Molino
Cementerio
Salinas del Manzano
Fuente de la Umbría
Lomas de Valdelebres
Lascaña
Alto de las Almas
Río Tejadillos
Río Conejillos
Arroyo de la Casa de la Mora
Arroyo de los Cardanes
Arroyo del Fresno
Arroyo de la Cumbre
Arroyo de la Ensilla
Arroyo del Cubillejo
Arroyo de la Cañada
Arroyo del Huerto
Arroyo de Valdemaría
Arroyo del Rincón
Arroyo Rendido
Arroyo del Cerro
Arroyo de la Mocachilla
Arroyo del Molino
Arroyo de los Cardanes
Arroyo del Salto
Arroyo del Cerro
Arroyo de la Cañada
Arroyo del Huerto
Arroyo de la Umbría
Arroyo del Nazo
Arroyo de la Cumbre
Arroyo de la Ensilla
Arroyo del Cubillejo
Arroyo del Fresno
Arroyo de la Cañada
Arroyo del Huerto
Arroyo de la Umbría
Arroyo del Nazo
Arroyo de la Casa de la Mora
Arroyo de los Cardanes
Arroyo del Molino
Arroyo del Salto
Arroyo del Cerro
Arroyo de la Mocachilla
Arroyo del Molino

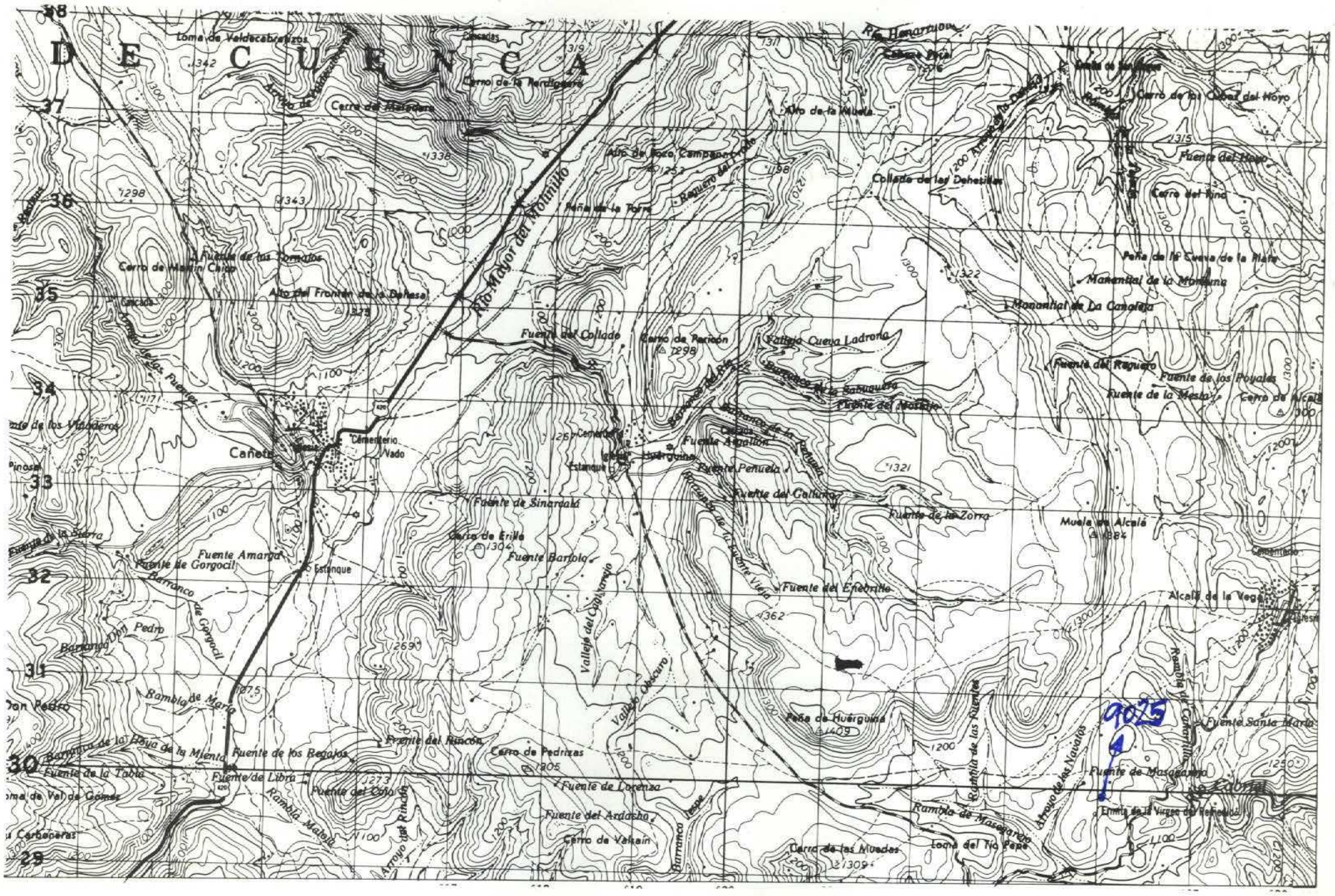

NUMERO DE LA HOJA 611 25-24 CUADRANTE

4	1
3	2

51

| DATOS A RELLENAR POR EL IGME | | |

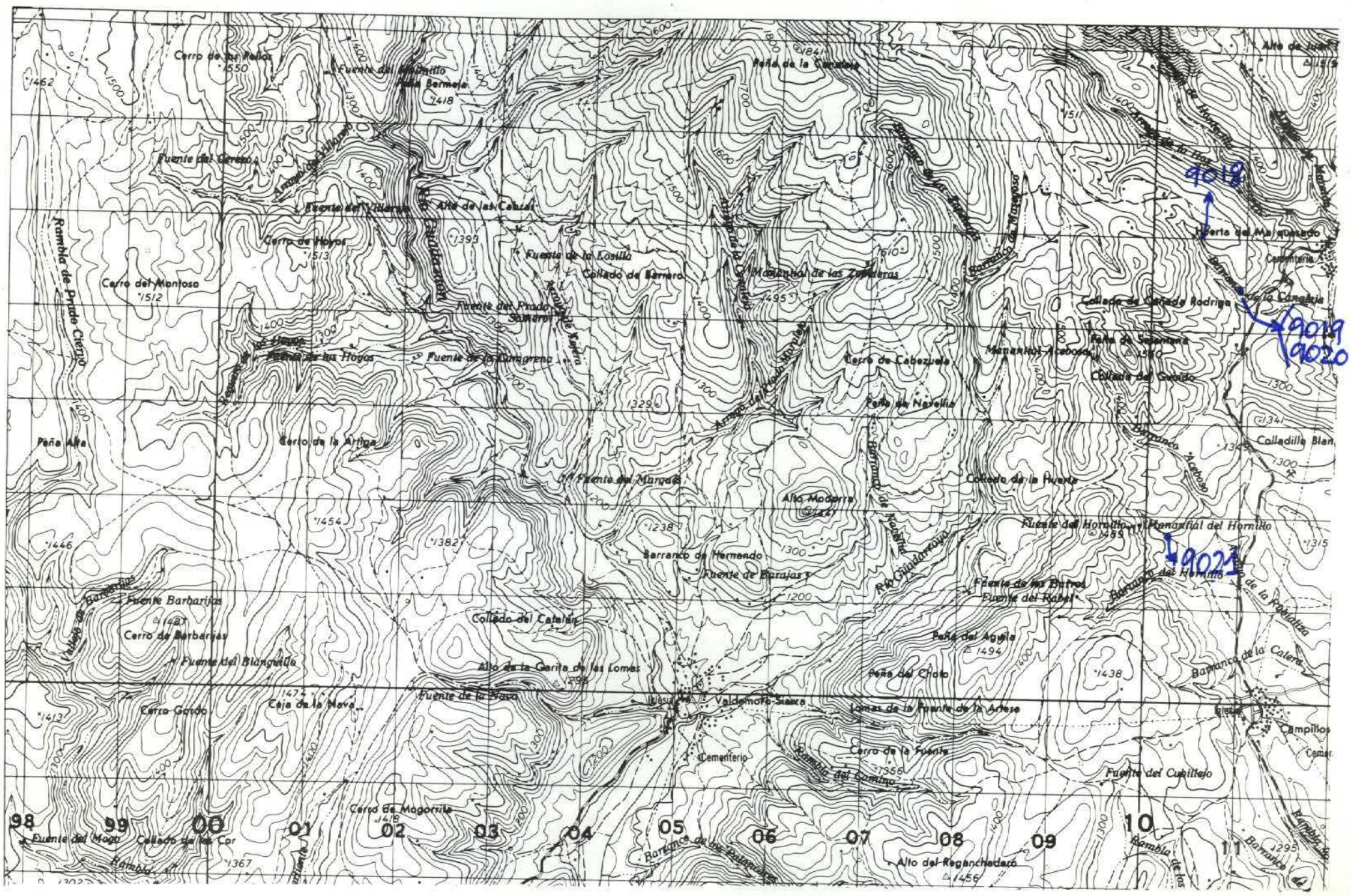

NUMERO DE LA HOJA 611 CUADRANTE 25-24

2	1
3	2

52

DATOS A RELLENAR POR EL IGME		
Nº de la hoja 1:50.000	Cuadrante numero	Nº del documento
25244		

DATOS A RELLENAR POR EL CONSULTOR	
CONSULT	ESPECIAL QUE REALIZA LA ESTACION
GS	RM

DATOS A RELLENAR POR EL IGME			
Recibido	Ref. Control	Perforado	Verificado

DATOS A RELLENAR POR EL CONSULTOR

NUMERO DE LA ESTACION	Fotografia	MUESTRAS: Petro l.y M.	Macrop.	Micropal.	Sedimen.	Rayos X	Espectro. masas	C 14	Analisis quimico	Termico diferen.	Microso	Otros analisis
9018				X	X							
9019				X								
9020				X	X							
9021				X	X							

NUMERO DE LA ESTACION	Fotografia	MUESTRAS: Petro l.y M.	Macrop.	Micropal.	Sedimen.	Rayos X	Espectro. masas	C 14	Analisis quimico	Termico diferen.	Microso	Otros analisis

NUMERO DE LA ESTACION	Fotografia	MUESTRAS: Petro l.y M.	Macrop.	Micropal.	Sedimen.	Rayos X	Espectro. masas	C 14	Analisis quimico	Termico diferen.	Microso	Otros analisis

NUMERO DE LA ESTACION	Fotografia	MUESTRAS: Petro l.y M.	Macrop.	Micropal.	Sedimen.	Rayos X	Espectro. masas	C 14	Analisis quimico	Termico diferen.	Microso	Otros analisis

EL CONSULTOR.— DEBERA MARCAR SOBRE EL MAPA LAS ESTACIONES CON SU NUMERO DE REFERENCIA (EN AZUL) Y LOS CORTES REALIZADOS SOBRE EL TERRENO (EN ROJO).
PARA UN CONTROL CORRECTO DE LA MARCHA DEL TRABAJO DE CAMPO EL CONSULTOR DEBERA ENVIAR ENTRE LOS DIAS 1 al 7 y 15 al 22 DE CADA MES ESTAS HOJAS AL INSTITUTO GEOLOGICO Y MINERO DE ESPAÑA, DIVISION DE GEOLOGIA. C/ RIOS ROSAS, 23 – MADRID - 3.

Recibido I.G.M.E. el 13-10-82
El Supervisor

Enviado el 4/octubre/82
El Consultor

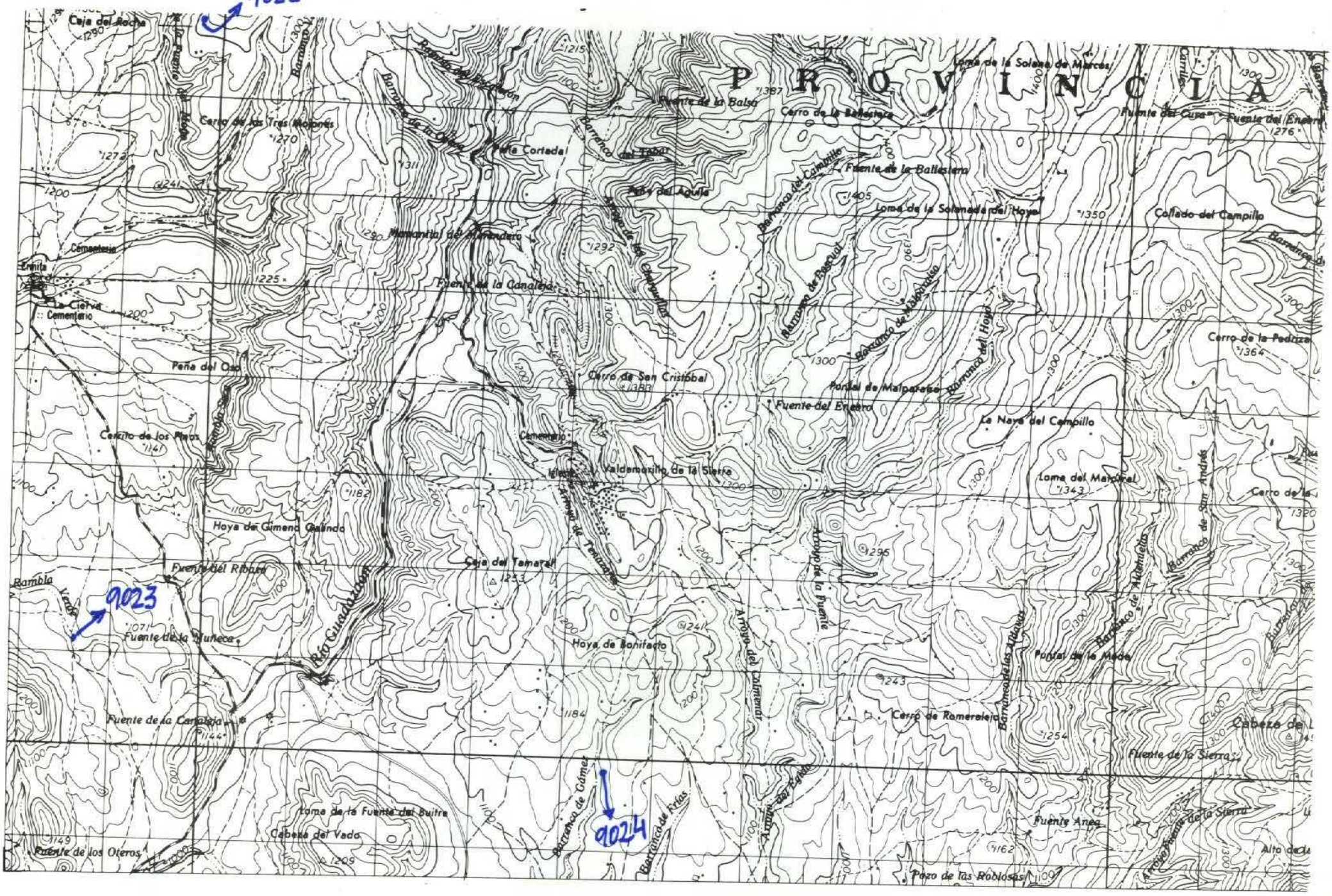

NUMERO DE LA HOJA 611 CUADRANTE 25-24

4	1
3	2

53

| DATOS A RELLENAR POR EL IGME | | |

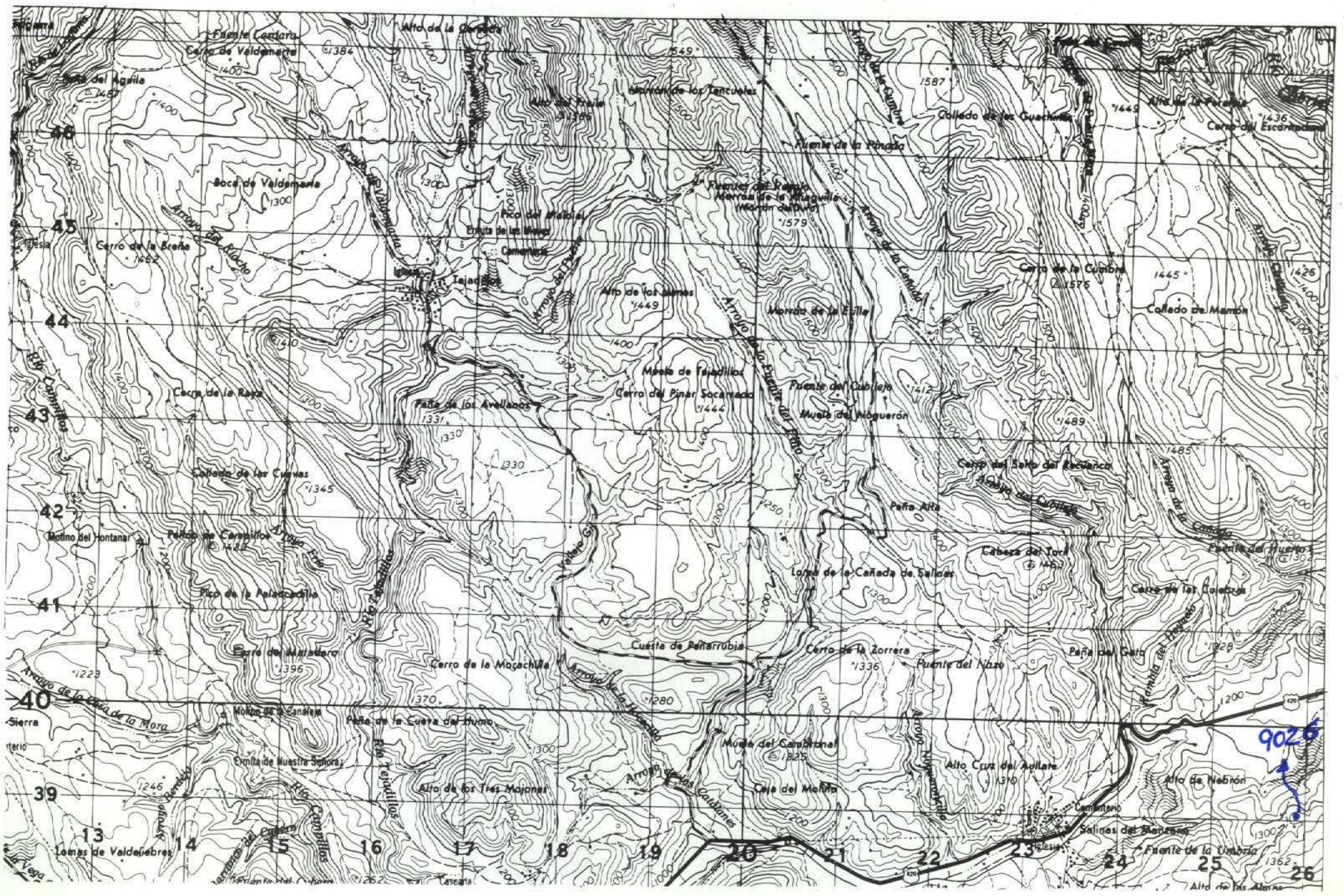
Fuente Castaño
Cerro de Valdemarta
Alto de la Cerrada
Peña del Aguila
Alto del Fraile
Morrón de los Tencuelas
Arroyo de la Cumbre
Collado de los Guachinches
Alto de la Peralta
Cerro del Escarabajal
Fuente de la Pinada
Boca de Valdemarta
Arroyo de Valdemarta
Arroyo del Rincón
Pico del Mallal
Ermita de los Mayos
Cementerio
Iglesia
Tejadillos
Cerro de la Breña
Fuentes del Rosario
Morrón de la Miraguilla
(Morrón del Duro)
Arroyo de la Cerrada
Cerro de la Culebra
Collado de Mamón
Alto de los Llanos
Morrón de la Ejilla
Mesa de Tejadillos
Cerro del Pinar Socarrado
Fuente del Cubillejo
Mesa del Moguerón
Cerro de la Raya
Peña de los Avellanos
Cerro del Salto del Rebenque
Arroyo del Cubillejo
Collado de las Cuevas
Peña Alta
Molino del Montanar
Pedro de Carrasitos
Cabeza del Toro
Fuente del Huerto
Lomas de la Cañada de Salazar
Pico de la Palancadilla
Cerro de las Culebras
Cuesta de Peñarrubia
Cerro de la Zorrera
Peña del Gato
Cerro del Matadero
Cerro de la Moçachilla
Fuente del Hoyo
Molino de la Canalejas
Peña de la Cueva del Humo
Mesa del Cambronal
Ermita de Nuestra Señora
Alto Cruz del Agilete
Alto de Nabrón
Alto de los Tres Mojones
Cerro del Molino
Cementerio
Salinas del Manzano
Fuente de la Umbría
Lomas de Valdelaebres
Alto de las Alamos
Arroyo de la casa de la Mora
Arroyo Bordalo
Río Tejadillos
Río Carrasitos
Arroyo de las Cañadas
Arroyo de la Hoz
Arroyo de la Rambla del Hierro
Arroyo de la Cañada
Arroyo del Cubillejo
Arroyo del Fresno
Arroyo de la Fuente del Pino
Arroyo del Molino
Arroyo de la Cerrada
Arroyo de la Rambla
Arroyo de la Cerrada
Arroyo de la Cerrada
Arroyo de la Cerrada

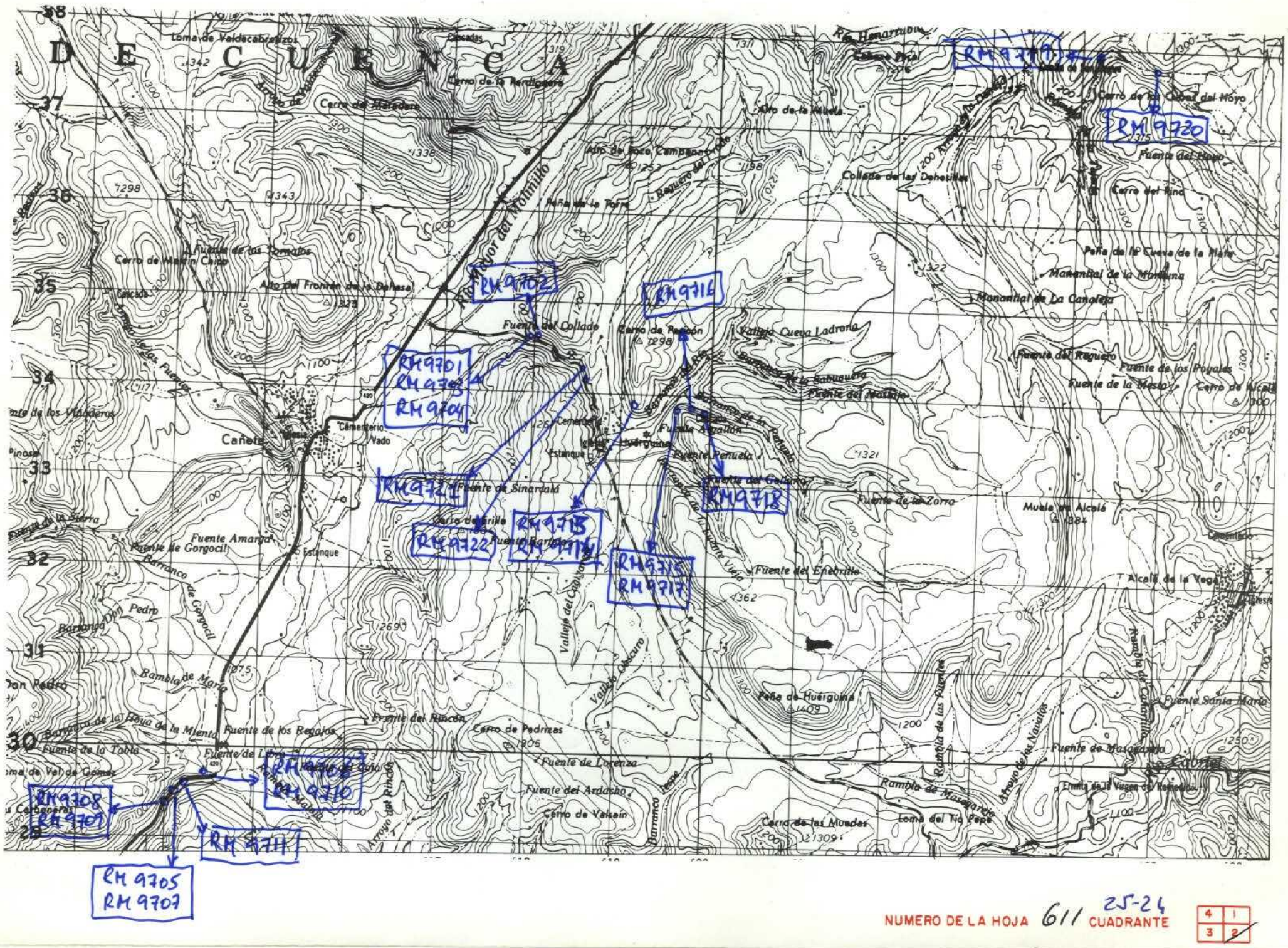

NUMERO DE LA HOJA 611 25-24 CUADRANTE

4	1
3	2

P/82

64

| DATOS A RELLENAR POR EL IGME | | |

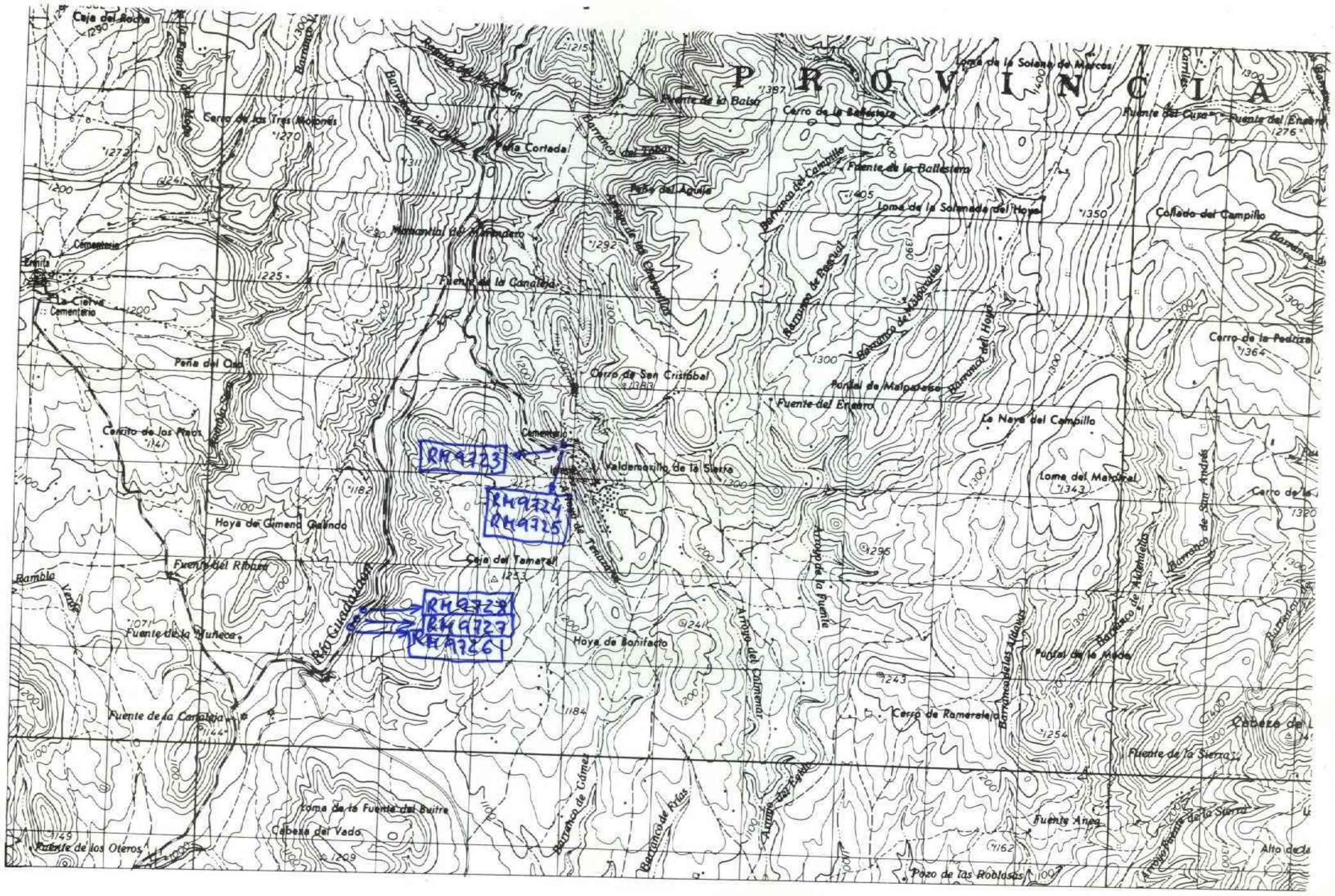

NUMERO DE LA HOJA 611 25-24 CUADRANTE

4	1
3	2

65

| DATOS A RELLENAR POR EL IGME | | |

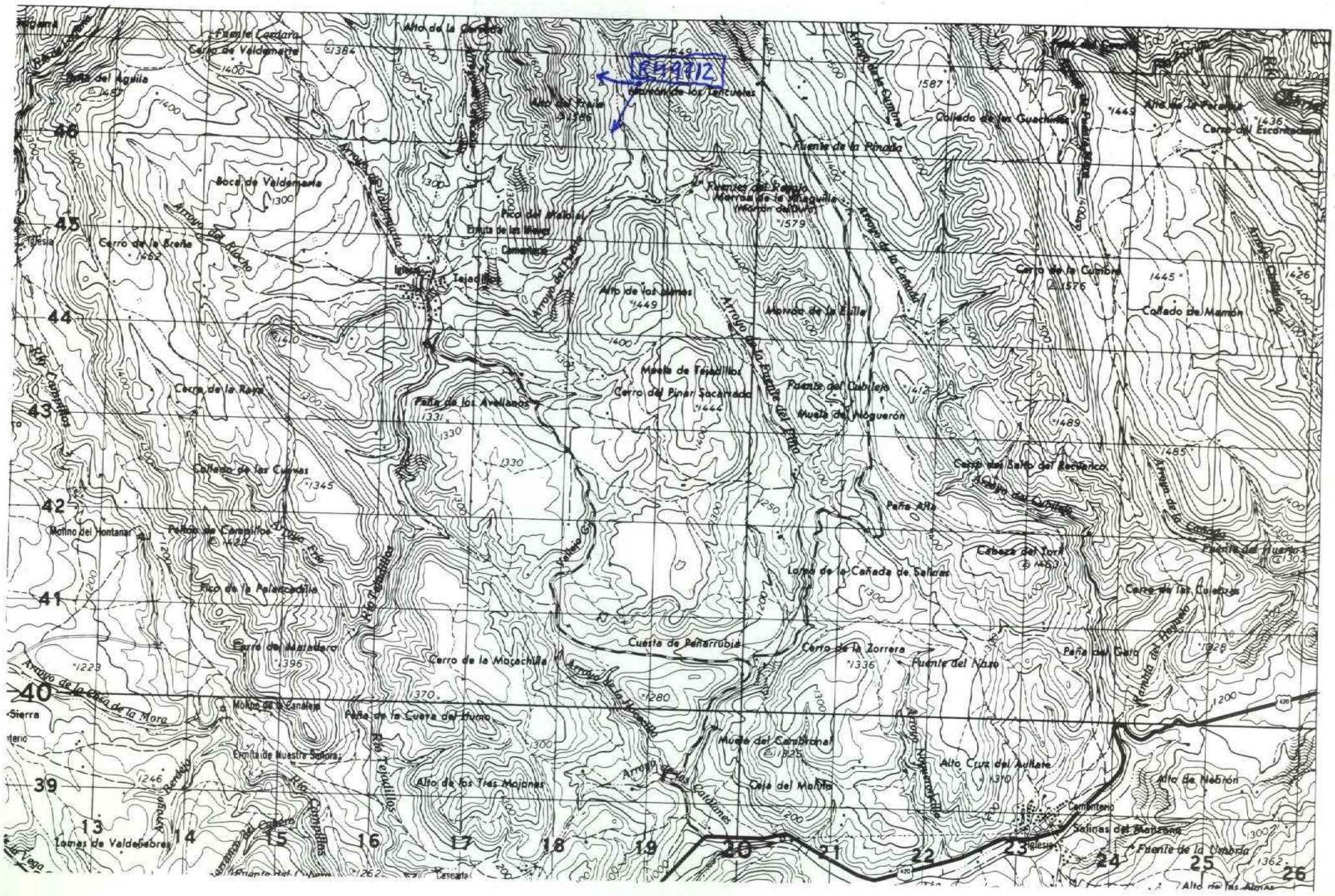
9712
Fuente Cardara
Cerro de Valdemarta
Pico del Aguila
Alto de la Cruz
Alto del Fraile
Mesón de los Tencuelas
Arroyo de la Cumbre
Collado de los Guachinches
Alto de la Paradita
Cerro del Escantado
Fuente de la Pinada
Boca de Valdemarta
Arroyo de Valdemarta
Arroyo del Ribacho
Cerro de la Breña
Iglesia
Pico del Abedul
Ermita de las Mercedes
Cementerio
Fuentes del Rasgo
Morros de la Miraguilla
Arroyo de la Canada
Cerro de la Cumbre
Arroyo Quebrado
Tejadillos
Arroyo del Puerto
Alto de los Llanos
Morros de la Bulla
Collado de Mamón
Cerro de la Reya
Mesa de Tejadillos
Cerro del Pinar Sacarado
Fuente del Cubillejo
Mesa de Hoguerón
Paña de los Avellanos
Collado de las Cuevas
Cerro del Salto del Recuerdo
Arroyo del Cubillejo
Paña Alta
Molino del Montanar
Pedro de Campillos
Cabeza del Toril
Lomas de la Cañada de Salices
Fuente del Huerto
Pico de la Palancadilla
Cerro de los Culebras
Cerro del Matadero
Cuesta de Peñarrubia
Cerro de la Zorrera
Fuente del Nuzo
Paña del Gato
Cerro de la Mocachilla
Arroyo de la Cruz de la Mora
Molino de la Canaleja
Paña de la Cueva del Humo
Ermita de Nuestra Señora
Mesa del Cambronal
Alto Cruz del Asilate
Alto de Nabrón
Alto de los Tres Mojones
Cerro del Molino
Cementerio
Salinas del Marzoma
Iglesia
Fuente de la Umbría
Lomas de Valdeiebres
Alto de las Almas
Cascarta
Río Tejadillos
Río Campillos
Arroyo Rendido
Arroyo de las Cardanas
Arroyo del Molino
Arroyo del Cerezo
Arroyo del Cerezo
Arroyo del Cerezo
Arroyo de la Cruz
Arroyo de la Cruz
Arroyo de la Cruz