**Nº HOJA:** 25-24 **NOMBRE:** CAÑETE **PROVINCIA:** CUENCA

**GRUPO DE TRABAJO:** GS **NOMBRE LOCAL:** CARRETERA DE HUERGUINA

**IDENTIFICACION DE MUESTRAS:** 25-24-GS-RM-01 **SERIE Nº:** 01

**COORDENADAS** x: 776.425 y: 607.600 z: 1.070 — x: 776.650 y: 607.575 z: 1.080

**FECHA:** ABRIL 1982

## CROQUIS

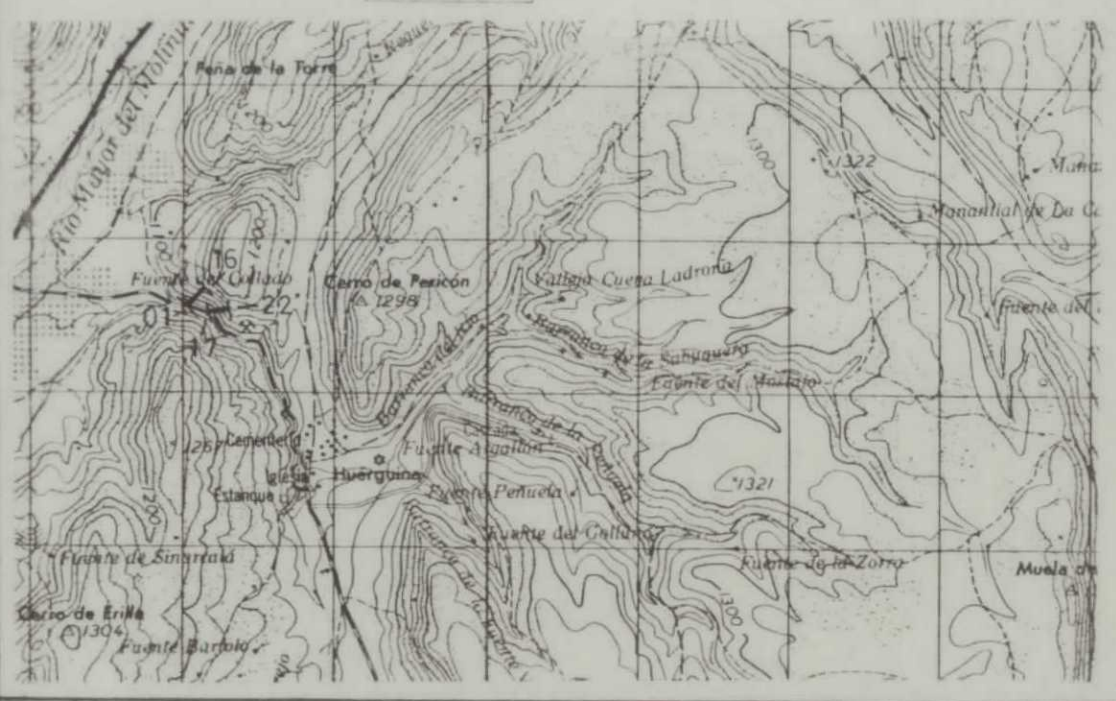


## LOCALIZACION

Por la carretera de Cañete a Huérguina. Comienza a unos 2 Km al NW de este último pueblo.

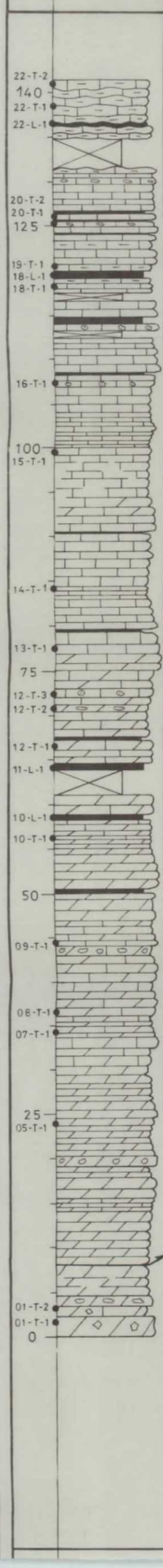


| TRAMOS | DESCRIPCION Y OBSERVACIONES DE CAMPO | AMBIENTE SEDIMENTARIO | UNIDADES ESTRATIGRAFICAS: LITOESTRATIGRAFICA (MIEMBRO / FORMACIÓN O ASIMILABLE) | CRONOESTRATIGRAFICA (PISO / SUBSISTEMA) | UNIDADES CARTOGRAFICAS (ESCALA 1:50.000 MAGNA) |
|---|---|---|---|---|---|
| 22 | 6 m. Calizas arcillosas nodulosas, color gris, con algún nivel margoso intercalado. | PLATAF. INTR. CON INFLUENCIA DE OLEAJE Y MAREAS | Fm. CAL. BIOCLASTICAS DE BARAHONA | HETTANGIENSE — SINEMURIENSE | 10 |
| 21 | 4,5 m. semicubiertos, interpretados como margas y calizas arcillosas similares a las del tramo 22. | PLATAF. INT. DE BAJA ENERGIA | Fm. MARGAS CERCA DEL PEZ | | |
| 20 | 6 m. calizas mudstones y grainstones grises y cremas, bioclásticas en ocasiones. En la base 20 cm. de brechas y en el techo, nivel de concentración de fragmentos de bioclastos. | OCASIONALES | Fm. CALIZAS Y DOLOMIAS TABLEADAS DE CUEVAS LABRADAS | | |
| 19 | 5 m. Calizas y calizas arcillosas, grises y beiges, con pasadas bioclásticas y juntas margosas. | | | | |
| 18 | 7,5 m. Parcialmente cubiertos de calizas mudstones y grainstones grises alternando con margas y margocalizas grises. | | | | |
| 17 | 4 m. Calizas mudstone grises y cremas bien estratificadas en bancos grueso a la base (1m) tableados a techo, con algunas pasadas bioclásticas. | SECUENCIAS SHALLOWING UPWARD | | | |
| 16 | 8,5 m. Calizas similares a las del tramo 15, estratificadas en capas del orden de 0,2 m. en la base y 0,5 1 m. en el techo. | | | | |
| 15 | 9,5 m. Calizas mudstones color gris y crema, mal estratificadas y en ocasiones dolomíticas. | | | | |
| 14 | 7,5 m. Calizas grises y cremas, mal estratificadas en bancos de 0,20-0,70 m. Alguna junta margosa. | | | | |
| 13 | 8 m. Calizas micríticas colores beige y gris, estratificadas irregularmente en bancos mayores de 0,5 m. | | | | |
| 12 | 10,5 m. Calizas dolomíticas grises y beiges, con abundantes juntas margosas, bien estratificadas en la base. El techo está parcialmente cubierto y en ocasiones son brecnoides y oolíticas. | LLANURA DE MAREAS CON AMBIENTES SUBMAREALES A SUPRAMAREALES Y CON EPISODIOS DE INESTABILIDAD E HIPERSALINIDAD | | | |
| 11 | 3,5 m. Cubiertos. A techo, afloran 0,5 m. de margas grises. | | | | |
| 10 | 5 m. Calizas dolomíticas y dolomías, con juntas margosas, similares a las del tramo 9. Presentan moldes disueltos. Tramo parcialmente cubierto. | | | | |
| 9 | 12 m. Calizas dolomíticas y dolomías grises y cremas, bien estratificadas en bancos de 0,2-1,20 m, que a techo se hacen tableadas. Presentan juntas margosas. El techo está parcialmente cubierto. | | | | |
| 8 | 8 m. calizas dolomíticas y dolomías color crema, estratificadas en banco de 0,3-1,20 m. con ocasionales junta margosas. | SECUENCIAS SHALLOWING UPWARD | | | |
| 7 | 7,5 m. Dolomías y calizas dolomíticas grises y beige, bien estratificadas en capas decimétricas a métricas que se hacen tableadas a techo. | | | | |
| 6 | 4 m. Dolomías grises y beiges, bien estratificadas en gruesos bancos. Alguna junta margosa. | | | | |
| 5 | 5,5 m. Dolomías color crema y beige, en bancos de 0,15-0,7 m. con superficies de estratificación irregulares en detalle. Continuas a gran escala, conservan en ocasiones morfologia en duna. | LLANURA DE MAREAS | | | |
| 4 | 3,5 m. Dolomías blanco-rosadas, masivas a la base y bien estratificadas a techo. | | | | |
| 3 | 7,5 m. Dolomías beiges de grano fino estratificadas en bancos de 0,20-060 m. Presentan morfologia de stromoides apiladas. A techo, calizas dolomíticas estratificadas en capas centimétricas. | | | | |
| 2 | 4,5 m. Dolomías beiges mal estratificadas en bancos de 0,5 m. con alguna junta margosa. En la base, brechas dolomíticas "mud supported", de matriz grisácea. | LLANURA DE MAREAS HIPERSALINA A SEBKHA | Fm. CARNIOLAS DE CORTES DE TAJUÑA | | 9 |
| 1 | 3,50 m. Dolomías masivas de grano fino, color crema, muy recristalizadas, brecnoideas en ocasiones. A techo, 1 m. de calizas dolomíticas finamente estratificadas y planos de estratificación irregulares. | | | | |

Nº HOJA: 25-24 NOMBRE: CAÑETE PROVINCIA: CUENCA

GRUPO DE TRABAJO: GS NOMBRE LOCAL: CARRETERA DE CAÑETE

IDENTIFICACION DE MUESTRAS: 25-24 GS RM 02 SERIE Nº: 02

COORDENADAS x: 771.650 y: 600.375 z: 1.020 — x: 772.800 y: 602.750 z: 1.070

FECHA: MARZO - 1982

CROQUIS

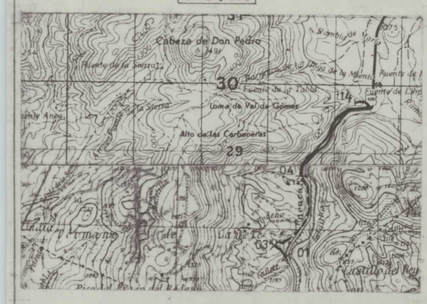


LOCALIZACION

La serie comienza aproximadamente en el Km. 145,800 de la carretera de Teruel a Cuenca, subiendo el monte hacia el NW. Continua a partir del Km. 147, por la carretera, hasta el final del último resalte de areniscas, subiendo luego hacia el E. unos 300 m.

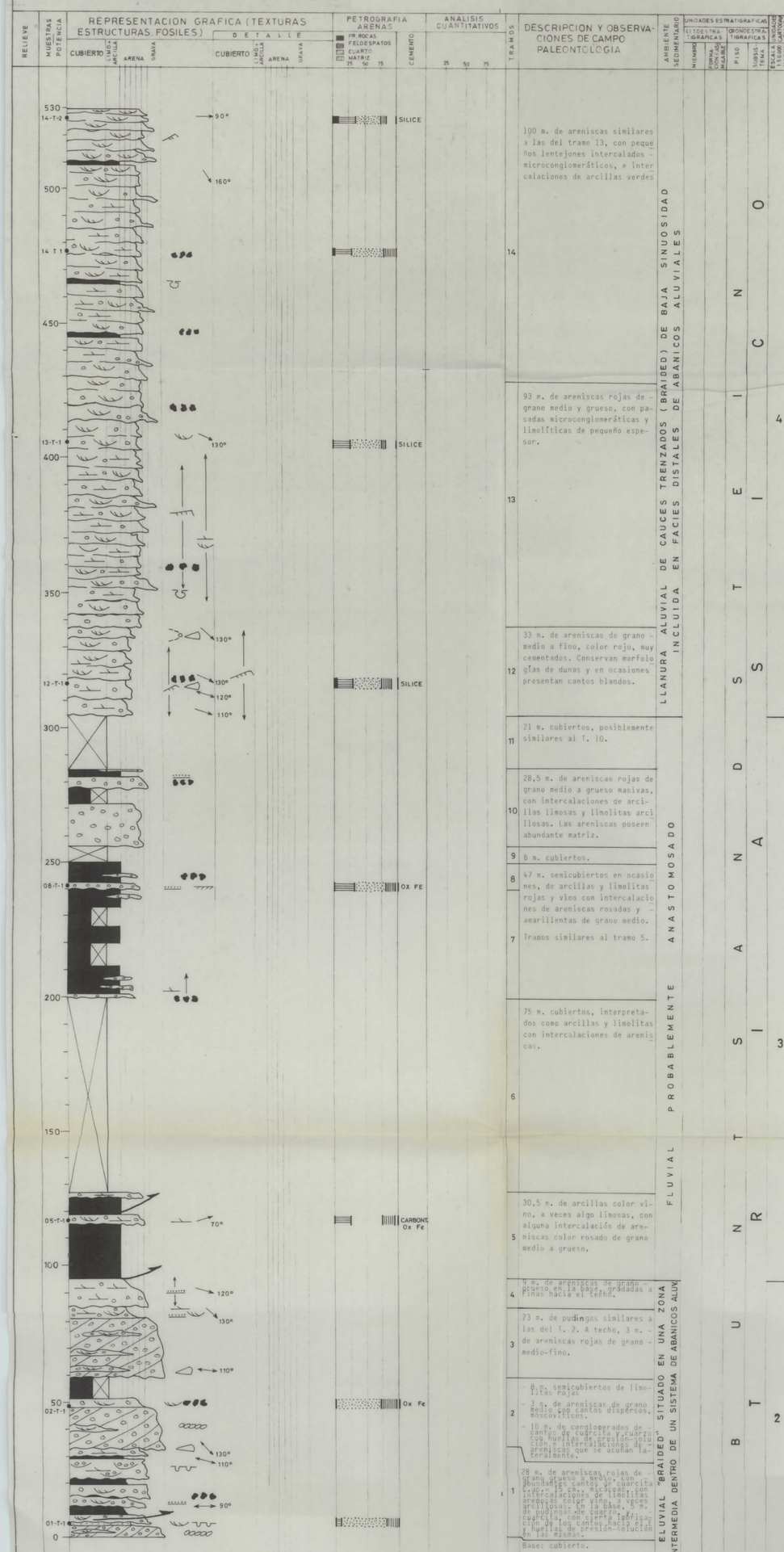

**Nº HOJA**: 25-24 **NOMBRE**: CAÑETE **PROVINCIA**: CUENCA

**GRUPO DE TRABAJO**: GS **NOMBRE LOCAL**: HUERGUINA I

**IDENTIFICACION DE MUESTRAS**: 25-24-GS-RM-03 **SERIE Nº**: 03

**COORDENADAS** x: 776.975 y: 607.275 z: 1.090 — x: 777.200 y: 606.800 z: 1.120

**FECHA**: MARZO 1.982

## CROQUIS

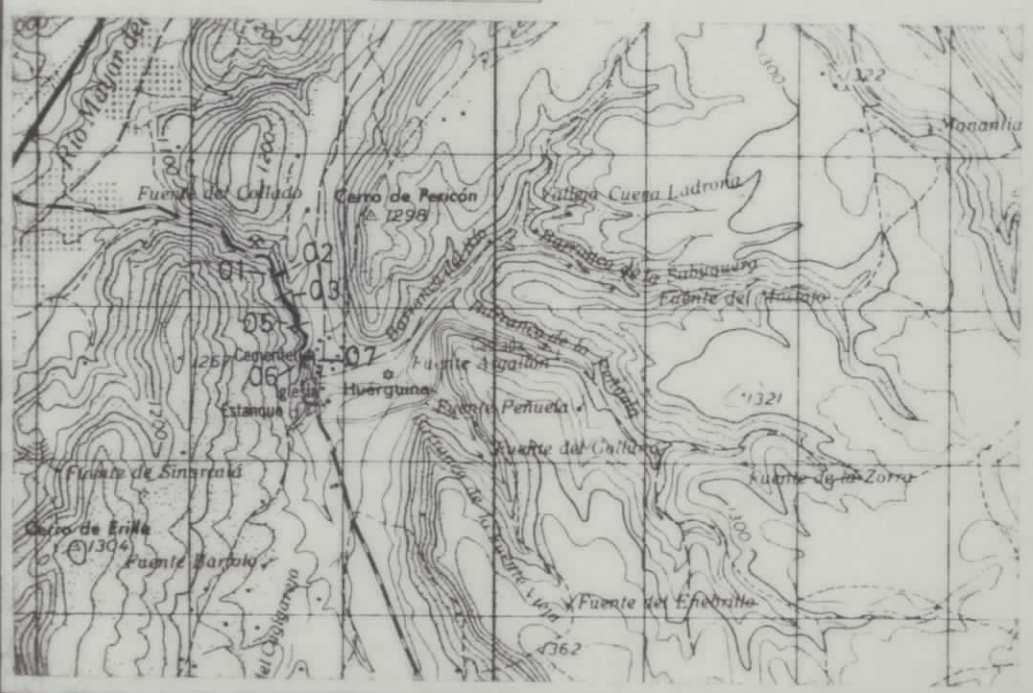


## LOCALIZACION

Por la carretera de Huérguina a Cañete. La sección comienza aproximadamente a 1 Km. del primer pueblo, y termina en las cercanias del cementerio del mismo.

| MUESTRAS — POTENCIA | REPRESENTACION GRAFICA DE LA SUCESION LITOLOGICA | CLASIFICAC. TEXTURAL | COMPONENT. | ESTRUCTUC. SEDIMENTA | COMPONENTES ORGANICOS | PALEONTOLOGIA (De interes bioestratigrafico) | TRAMOS | DESCRIPCION Y OBSERVACIONES DE CAMPO | INFORMACION ADICIONAL | AMBIENTE SEDIMENTARIO | UNIDADES ESTRATIGRAFIC. | | | | ESCALA 1:50.000 | UNIDADES CARTOGR. |
|---|---|---|---|---|---|---|---|---|---|---|---|---|---|---|---|---|
| | | MUDST. WACKST. PACKST. GRAINST. BOUND. RECRIST. DOLOMI. | INTRAC. OOLITO. FOSILES PELETS CUARZ. OTROS | ESTRATIF. | ORDEN INTER. | BIOTURBACION | SIMBOLOS | | | | MIEMBRO | FORMACION O ASIMILABLE | PISO | SUBSISTEMA | | |
| 95 | | | | | | | | Techo: Cubierto | | LLANURAS DE TIPO PALUSTRE-LACUSTRE CERCANAS AL LITORAL CON EPISODIOS DE INSTAURACION DE PEQUEÑOS CANALES FLUVIALES, EDAFIZACIONES E INVASIONES ESPORADICAS DE AGUA MARINA | | Fm. CALIZAS DE LA HUERGUINA | BARREMIENSE | CRETACICO INFERIOR | | 13 |
| 07-T-1 | | | | | | Atopochara trivolvis trivolvis GRAM. Globator trochiliscoides GRAM. Embergella aff. crucita GRAMB., Cypridea rotundata AND., C. pridigens ANDERS. | 7 | 10 m. Calizas beiges y grises, estratificadas irregularmente (muros y techos ondulados), con alguna intercalación de margas grises. En la base, 3 metros parcialmente cubiertos de arcillas ocre-verdosas. | | | | | | | | |
| 07-L-1 | | | | | | | 6 | 4,5 m. Cubiertos, posiblemente arcillas rojas. | | | | | | | | |
| 75 / 05-T-2 | | | | | | | 5 | 21,5 m. de calizas grises y beiges, en ocasiones arenosas, margosas y/o con aspecto brechoideo, alternando con tramos de arcillas rojas y verdes y margas grises, generalmente cubiertas. Abundantes inclusiones carbonosas. | | | | | | | | |
| 05-T-1 | | | | | | | | | | | | | | | | |
| 04-L-1 / 04-T-2 / 50 | | | | | | Atopochara trivolvis triquetra PECK., Globator trochiliscoides GRAB. | 4 | 14 m. Calizas colores crema y gris, con juntas margosas irregularmente estratificadas, en bancos de 0,20 a 1,20 m. o masivas. Son oocolíticas en ocasiones. Presentan intercalaciones de arcillas rojas y verdes, y en la base, hay 2 m. de areniscas beiges con cemento calcáreo. | | | | | | | | |
| 04-T-1 | | | | | | | | | | | | | | | | |
| 03-T-2 | | | | | | | 3 | 11,5 m. Calizas grises y beiges, en bancos de 0,20-1,20 m. y superficie de estratificación planas, a gran escala y onduladas en detalle. Presentan alguna intercalación de margas grises. | | | | | | | | |
| 03-T-1 | | | | | | | | | | | | | | | | |
| 25 | | | | | | | 2 | 18 m. Alternancia de calizas grises y beiges, algo arenosas, en bancos de 0,20 a 1 m. y con juntas arcillo carbonosas en ocasiones, con margas grises similares a las del tramo 1. Predominan las calizas. | Secuencias tramos 1 y 2 | | | | | | | |
| 02-T-2 | | | | | | | | | | | | | | | | |
| 02-T-1 | | | | | | | | | | | | | | | | |
| 01-T-2 | | | | | | Atopochara trivolvis triquetra GRAMB., Globator trochiliscoides GRAM., Cypridea rotundata AND. | 1 | 10,5 m. Alternancia de calizas algo arenosas, color beige en superficie grises en fresco, en capas de 0,20 a 0,40 cm. con margas margas gris-verdosas, en capas de 1 m. Predominan las margas. | | | | | | | | |
| 01-L-1 / 01-T-1 / 0 | | | | | | | | Base: Cubierta. | | | | | | | | |

**Nº HOJA**: 25-24 **NOMBRE**: CAÑETE **PROVINCIA**: CUENCA

**GRUPO DE TRABAJO**: A. ALONSO, J.R. MAS y GS **NOMBRE LOCAL**: LA HUERGUINA II

**IDENTIFICACION DE MUESTRAS**: 25-24-GS-RM-04 **SERIE Nº**: 04

**COORDENADAS**
x: 778.025 y: 606.900 z: 1.180
x: 778.400 y: 608.150 z: 1.360

**FECHA**: ABRIL 1982

## CROQUIS

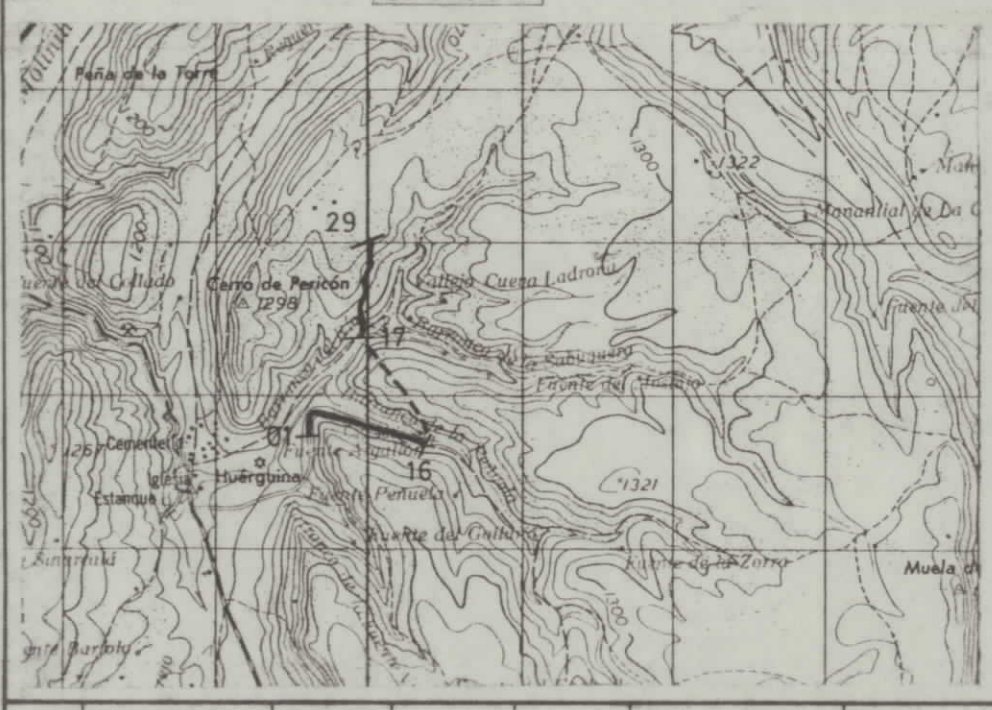


## LOCALIZACION

Por el camino que sale de la carretera de La Huérguina a Landete, unos 500 m. al Sur del primer pueblo, subiendo por el Barranco de La Peñuela hasta el tramo 16. Del tramo 17 hasta el techo, desde la confluencia del Barranco del Rio con el Barranco de la Sabuquera, subiendo monte arriba con dirección N.

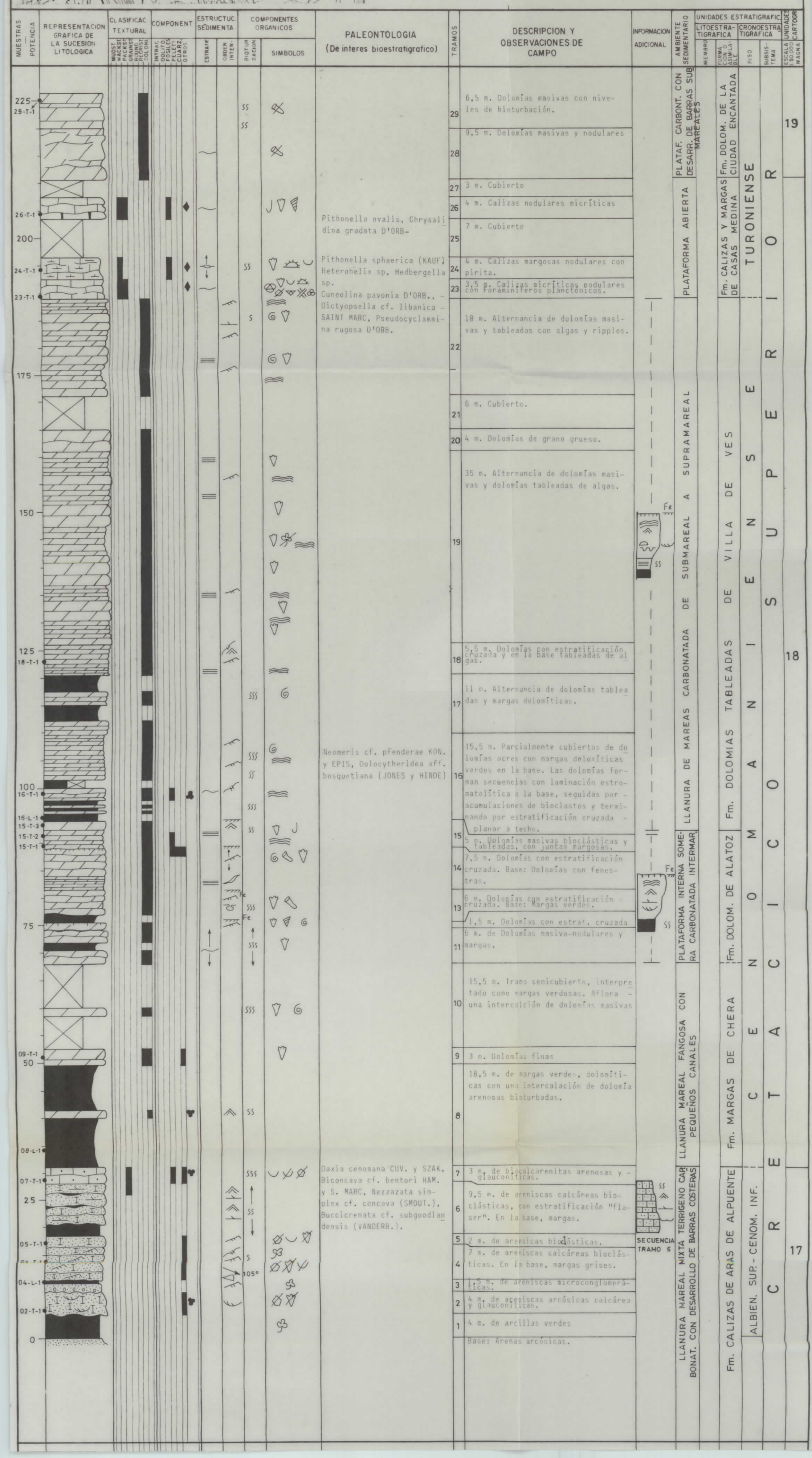

**Nº HOJA**: 25-24 **NOMBRE**: CAÑETE **PROVINCIA**: CUENCA

**GRUPO DE TRABAJO**: GS **NOMBRE LOCAL**: RIO GUADAZAON

**IDENTIFICACION DE MUESTRAS**: 25-24-GS-RM-05 **SERIE Nº**: 05

**COORDENADAS**
x: 760.300 y: 604.700 z: 1.040
x: 760.075 y: 604.475 z: 1.060

**FECHA** ABRIL 1.982

## CROQUIS

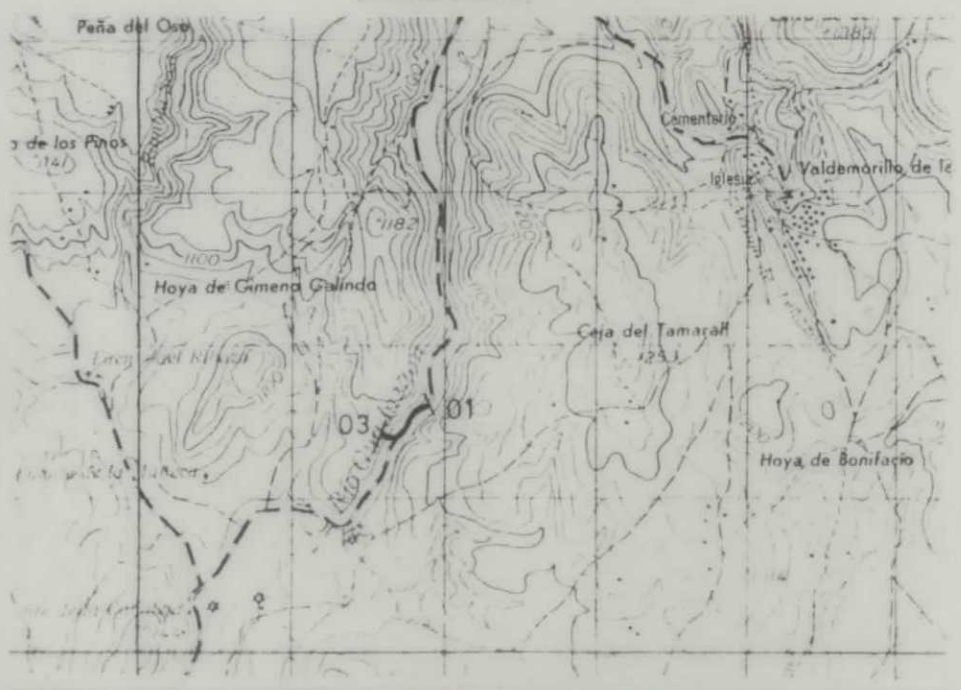


## LOCALIZACION

Por la carretera de Cañada del Hoyo a Valdemoro-Sierra, aproximadamente 1 Km. al N. del Molino del Vado.

| MUESTRA | REPRESENTACION GRAFICA DE LA SUCESION LITOLOGICA | CLASIFICACION TEXTURAL | COMPONENTES | ESTRUCTURAS SEDIMENTARIAS | | COMPONENTES ORGANICOS | | PALEONTOLOGIA (De interes bioestratigrafico) | TRAMOS | DESCRIPCION Y OBSERVACIONES DE CAMPO | INFORMACION ADICIONAL | AMBIENTE SEDIMENTARIO | UNIDADES ESTRATIGRAFICAS: LITOESTRATIGRAFICA | | CRONOESTRATIGRAFICA | | UNIDADES CARTOGRAFICAS |
|---|---|---|---|---|---|---|---|---|---|---|---|---|---|---|---|---|---|
| | | MUDST. WACKST. PACKST. GRAINST. BOUNDST. CRYST. | INTRA. OOLITO FOSILIFER. PELET. OTRO | ESTRATIF. | RIPPLE MARKS | FOSILIZACION | SIMBOLOS | | | | | | | | | | |
| |  | 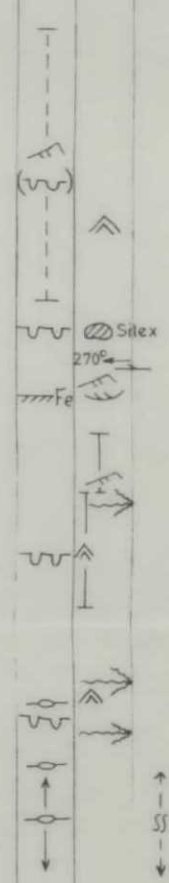 | | | | | 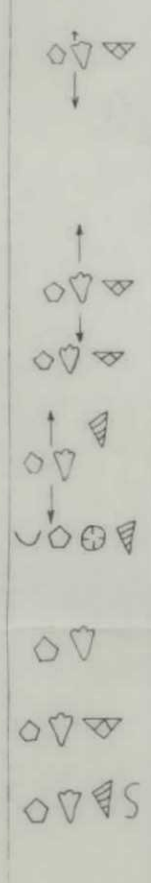 | Lenticulina sp., Frondicularia sp., Nodosaria sp., Dentalina sp., Aomobaculites sp., aglutinans (D'ORB.), Algas Dasycladaceas. | 3 | Techo: Cubierto<br>24,[illegible] m. Calizas beiges y cremas, bioclásticas y oolíticas, estratificadas en bancos de 0,20 a 1 m. Más potentes hacia el techo del tramo. Presentan laminación cruzada planar y de surco, bidireccional, con bioclastos en las bases de los "sets". Presenta tubolitificaciones irregulares a lo largo del tramo. | 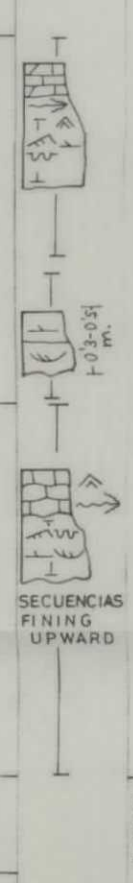 | CINTURON DE ALTA ENERGIA DE UNA PLATAF. SOMERA | Fm. CARBONATADA DE CHELVA | | DOGGER | | 12 |
| | | | | | | | | Lathrix alpina LOMB., Globochaete alpina LOMB., estriatula, Anomisinus sp., Glomospira sp., trifoliados, Saprolegnia dubari CONRAD y PUYB | 2 | 25 m. Calizas de color beige y crema en bancos de 0,1-1 m. con juntas de estratificación onduladas en detalle, y planas a gran escala. Con bioclásticas en ocasiones, y oolíticas hacia la base y el techo del tramo. | | | | | | | |
| | | | | | | | | Citharina longuemari (TERQ.), Falsopalmula delongchampsi TERQ., Frondicularia ligoaria TERQ., Nodosaria ocellina (TERQ. y S.), Dentalina communis D'ORB., Lenticulina sublata REUSS. | 1 | 6 m. Calizas algo arcillosas de color beige estratificadas en bancos de 30-40 cm. con juntas margosas y algún nivel de margas de 10 cm. de espesor.<br>Base: Cubierto. | | PLATAF. EXTERN. SUBMAREAL | Fm. ALTERNANCIA DE MARG. Y CAL. DE TURM. | TOARCIENS. | | 11 |

Nº HOJA: 25-24 NOMBRE: CAÑETE PROVINCIA: CUENCA

GRUPO DE TRABAJO: GS NOMBRE LOCAL: HUERGUINA III

IDENTIFICACION DE MUESTRAS: 25-24-GS-RM-06 SERIE Nº: 06

COORDENADAS x: 777.475 y: 607.000 z: 1.160 — x: 777.625 y: 607.200 z: 1.250

FECHA: MAYO 1.982

CROQUIS

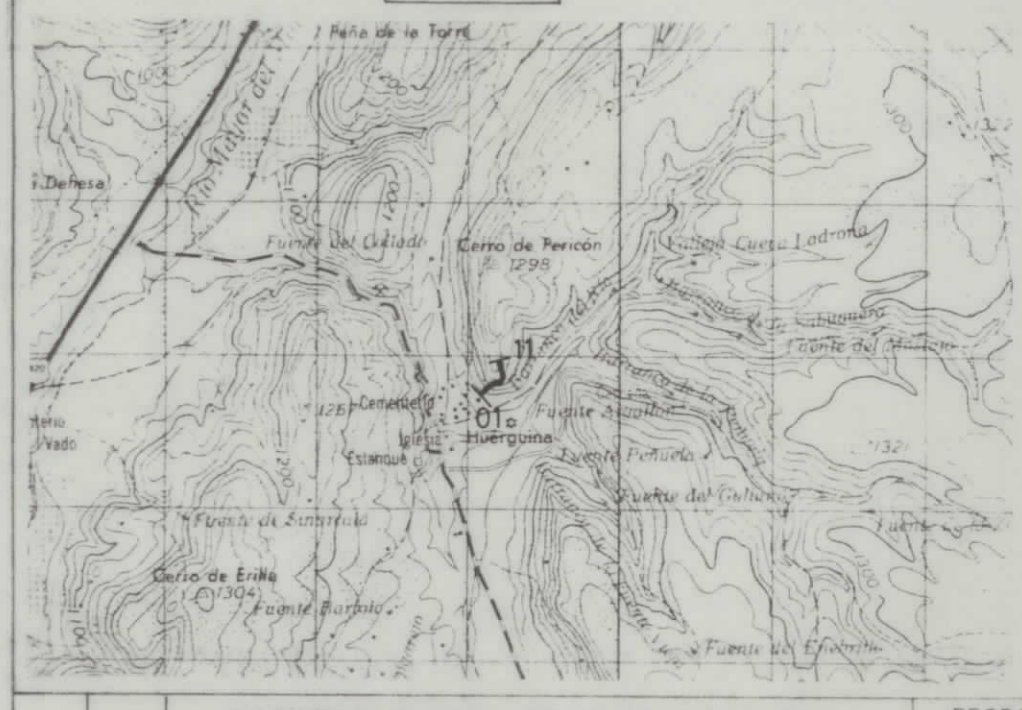


LOCALIZACION

A 500 m. al NE del pueblo de la Huérguina, por el contrafuerte del cerro del Pericón.

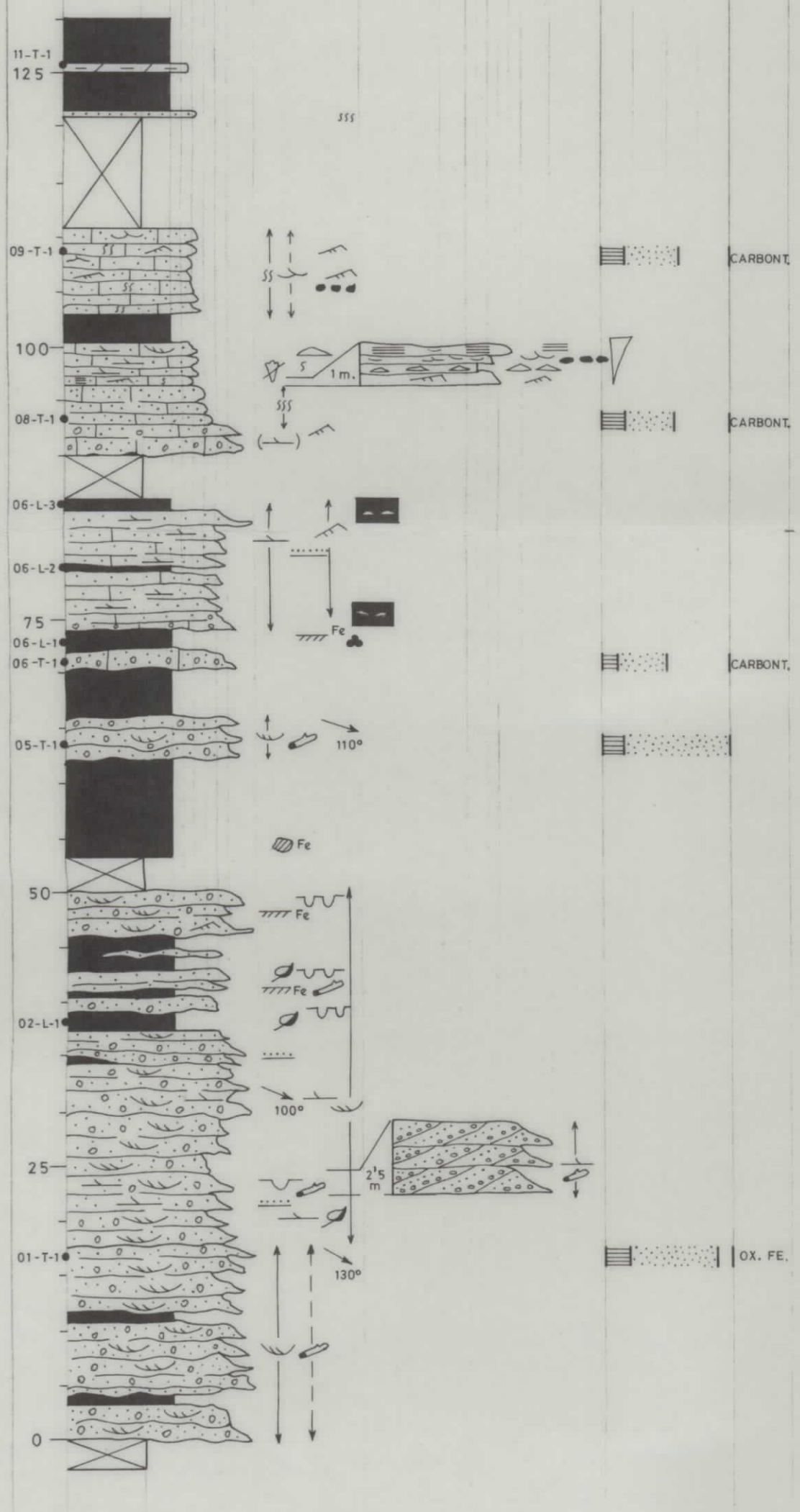


| TRAMOS | DESCRIPCION Y OBSERVACIONES DE CAMPO PALEONTOLOGIA | AMBIENTE SEDIMENTARIO | UNIDADES ESTRATIGRAFICAS: LITOESTRATIGRAFICAS MIEMBRO | FORMACIONES CARTOGRAFIABLE | CRONOESTRATIGRAFICAS PISO | SUBSISTEMA | UNIDADES CARTOGRAFICAS ESCALA 1:50.000 MAGNA |
|---|---|---|---|---|---|---|---|
| | Techo: Cubierto | LLANURA MAREAL FANGOSA | | Fm. MARGAS DE CHERA | SUP. — CENOMANENSE | CRETACICO | |
| 11 | 8,5 m. Semicubiertos de margas verdes con un nivel intercalado de dolomias arcillosas. | | | | | | 18 |
| 10 | 10,5 m. Cubiertos. A techo, afloran 0,5 m. de areniscas calcáreas. | | | | | | |
| 9 | 14,5 m. de areniscas calcáreas ocres y beiges en capas de 10-30 cm., bastante bioturbadas. Intercalación de margas limosas color crema. | LLANURA LITORAL DE INFLUENCIA MIXTA (ESTUARINA O DELTAICA?) | | Fm. CALIZAS DE ARAS DE ALPUENTE | | | |
| 8 | 6,5 m. de areniscas ocres de grano medio, en ocasiones microconglomeráticas, muy bioturbadas. | | | | | | 17 |
| 7 | 4 m. Cubiertos | | | | | | |
| 6 | 16 m. de areniscas calcáreas ocres, con estratificación cruzada a gran escala, a veces microconglomeráticas y con la base canalizada con alguna intercalación de arcillas verdes glauconíticas | | | | ALBIENSE | | |
| 5 | 8 m. de areniscas microconglomeráticas blancas y ocres y arcillas rojo vinosas y blancas, algo limolíticas. | LLANURA FLUVIALES TRENZADOS (BRAIDED) DE BAJA SINUOSIDAD. LOCALMENTE Y HACIA LA PARTE ALTA ALGUNOS CANALES PUEDEN SER DE TIPO ANASTOMOSADO | | Fm. ARENAS DE UTRILLAS | | | |
| 4 | 9 m. semicubiertos de arcillas de color rojo-vino. | | | | | | 16 |
| 3 | 3 m. Cubiertos probablemente arcillas similares a las del T. 4. | | | | | | |
| 2 | 32,5 m. de areniscas blancas ocres y rojas y arcillas negras, carbonosas, en ciclos gradados positivamente, desde microconglomerados a arcillas, generalmente truncados a techo. | | Mb. ARENAS Y ARCILLAS DEL 'BURGAL | | | | |
| 1 | 17,5 m. de arenas de grano grueso a microconglomeráticas bien cementadas y casi sin matriz, con intercalaciones de arcillas rojas. | LLANURA ALUVIAL ARENOSA GENERADA POR SISTEMAS | | | | | 14 |

**Nº HOJA**: 25-24 **NOMBRE**: CAÑETE **PROVINCIA**: CUENCA

**GRUPO DE TRABAJO**: GS **NOMBRE LOCAL**: Bco. DE LOS CUBOS DEL HOYO

**IDENTIFICACION DE MUESTRAS**: 25-24-GS-RM-07 **SERIE Nº** 07

**COORDENADAS** x: 782.625 y: 611.150 z: 1.190 — x: 783.350 y: 611.075 z: 1.250

**FECHA**: MAYO 1.982

## CROQUIS

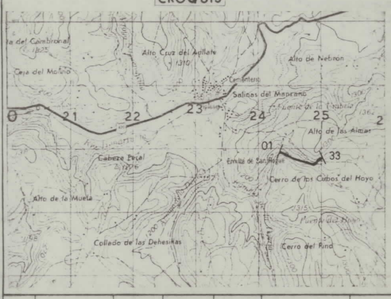


## LOCALIZACION

Por el camino que partiendo hacia el S de Salinas del Manzano sigue la Rambla de la Tejeria. El primer barranco que se encuentra hacia el NE es el de los Cubos del Hoyo, y la serie lo sigue aguas arriba hasta el pasaje denominado el Hondón.

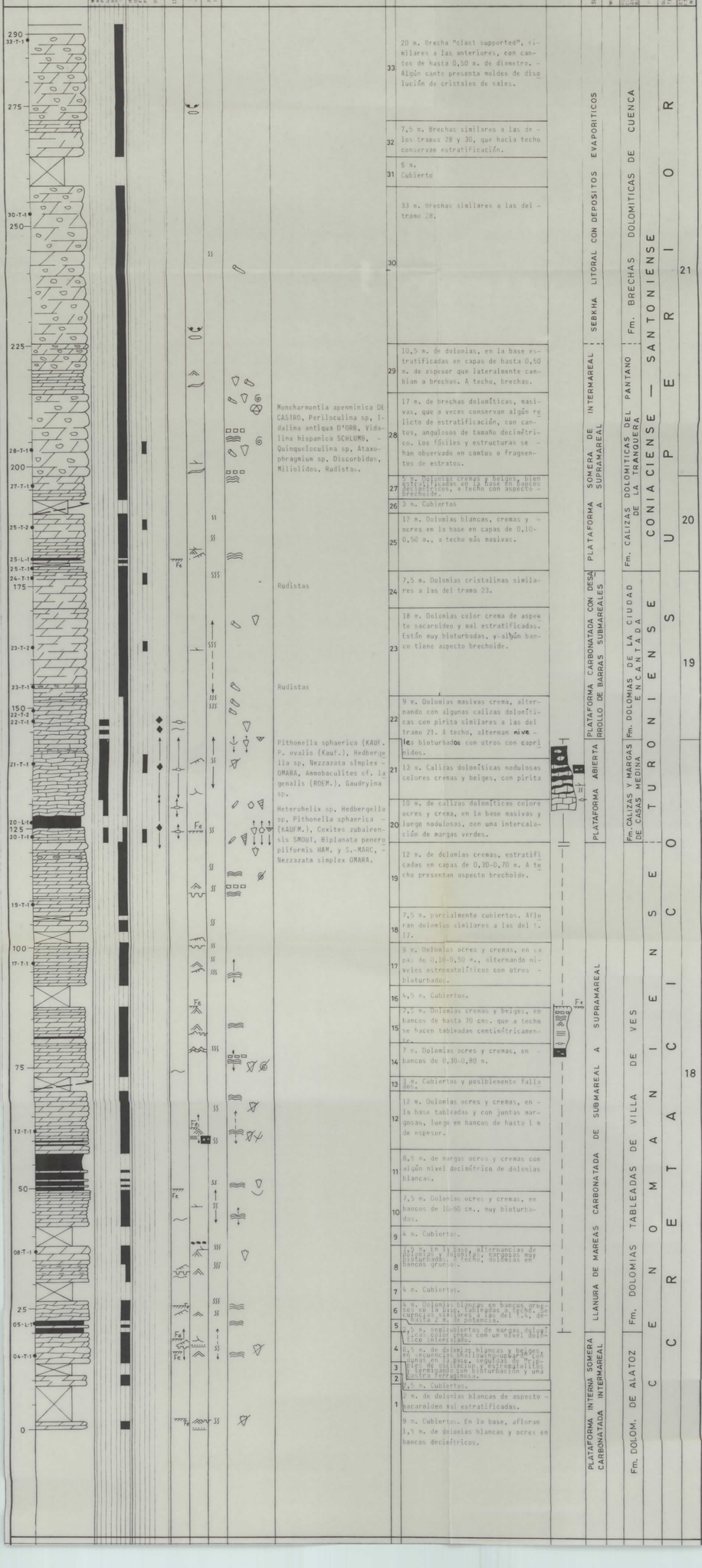

**Nº HOJA**: 25-24 **NOMBRE**: CAÑETE **PROVINCIA**: CUENCA

**GRUPO DE TRABAJO**: GS **NOMBRE LOCAL**: Bco. DE LA FUENTE DE LA SIERRA

**IDENTIFICACION DE MUESTRAS**: 25-24-GS-RM-08 **SERIE Nº**: 08

**COORDENADAS** x: 771.300 y: 605.500 z: 1.140 — x: 770.925 y: 605.450 z: 1.190

**FECHA**: MAYO 1.982

## CROQUIS

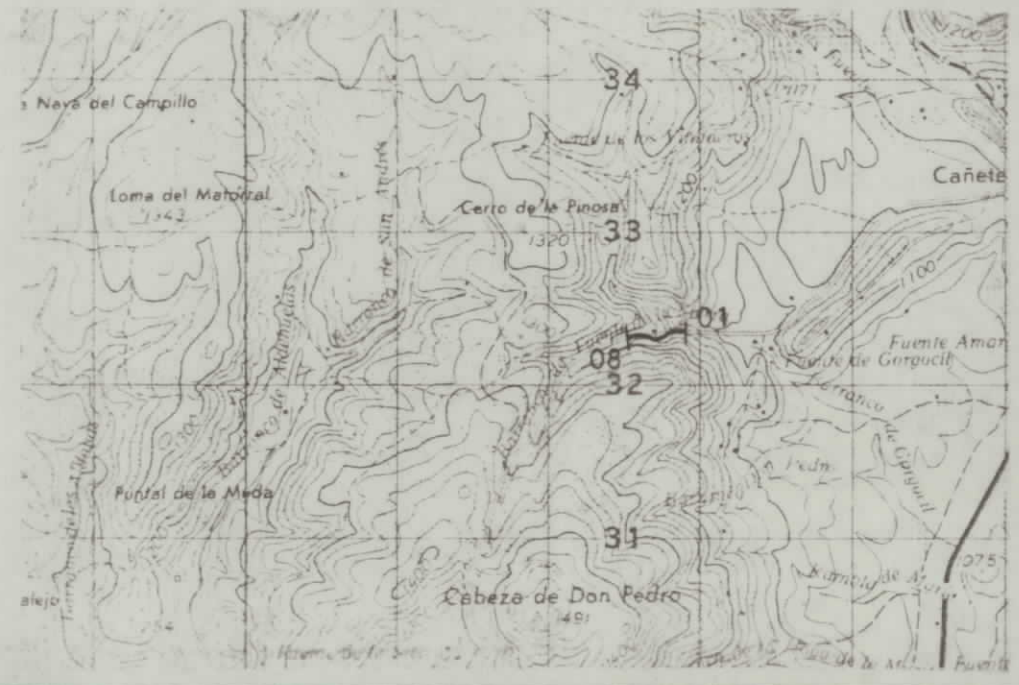


## LOCALIZACION

Por la pista que sale de Cañete con dirección SW, hacia la Cabeza de Don Pedro. A unos 2,5 Km. del mismo por el barranco de la Fuente de la Sierra.

| MUESTRAS — POTENCIA | REPRESENTACION GRAFICA DE LA SUCESION LITOLOGICA | CLASIFICAC TEXTURAL (MUDST, WACKST, PACKST, GRAINST, BOUND, RECRIST, DOLOMI) | COMPONENT (INTRAC, OOLITO, FOSILES, PELETS, OTROS) | ESTRUCTUC SEDIMENTA (ESTRATIF, ORDEN INTER-) | COMPONENTES ORGANICOS (BIOTUR BACION, SIMBOLOS) | PALEONTOLOGIA (De interes bioestratigrafico) | TRAMOS | DESCRIPCION Y OBSERVACIONES DE CAMPO | INFORMACION ADICIONAL | AMBIENTE SEDIMENTARIO | UNIDADES ESTRATIGRAFIC. LITOESTRA-TIGRAFICA (MIEMBRO, FORMACION O ASIMILABLE) | CRONOESTRA-TIGRAFICA (PISO, SUBSISTEMA) | UNIDADES CARTOGR. ESCALA 1:50.000 MAGNA |
|---|---|---|---|---|---|---|---|---|---|---|---|---|---|
| | | | | | | | | Techo: Cubierto | | | | | |
| 08-T-2 100 | | | | | | | 8 | 10,5 m. Brechas dolomíticas similares a las del T.7. En la base, se conserva un fragmento de estrato de dolomías oolíticas. | | | | | |
| 08-T-1 07-T-1 | | | | | | | 7 | 7,5 m. Brechas dolomíticas grises y cremas. | | | | | |
| | | | | | | | 6 | 9 m. Cubiertos. | | | | | |
| 75 | | | | | | | 5 | 28,5 m. Brechas dolomíticas grises y cremas, con cantos de hasta 0,50 m. Generalmente refracturados. | LLANURA DE MAREAS HIPERSALINA CON EPISODIOS EVAPORITICOS A SEBKHA LITORAL | | Mb. BRECHAS DE CORTES DE TAJUÑA | Fm. CARNIOLAS HETTANGIENSE — SINEMURIENSE INF. | JURASICO 9 |
| 05-T-1 50 | | | | | | | 4 | 6 m. Semicubiertos. Afloran brechas dolomíticas similares a las de los T.3 y 3. | | | | | |
| | | | | | | | 3 | 6 m. Brechas similares a las del T.2 con cnatos de hasta 30 cm. | | | | | |
| 25 | | | | | | | 2 | 22,5 m. Brechas dolomíticas grises "mud and clast supported". | | | | | |
| 02-T-1 01-T-1 0 | | | | | | | 1 | 12 m. Dolomías colores gris y crema, mal estratificadas en bancos de 0,1-1 m. de escasa continuidad lateral, donde pasan a brechas dolomíticas. El techo está parcialmente cubierto. | | | | | |

**Nº HOJA**: 25-24 **NOMBRE**: CAÑETE **PROVINCIA**: CUENCA

**GRUPO DE TRABAJO**: GS **NOMBRE LOCAL**: VALDEMORILLO DE LA SIERRA

**IDENTIFICACION DE MUESTRAS**: 25-24-GS-RM-09 **SERIE Nº**: 09

**COORDENADAS** x: 762.275 y: 606.425 z: 1.110 — x: 762.100 y: 606.400 z: 1.120

**FECHA**: MAYO 1982

## CROQUIS

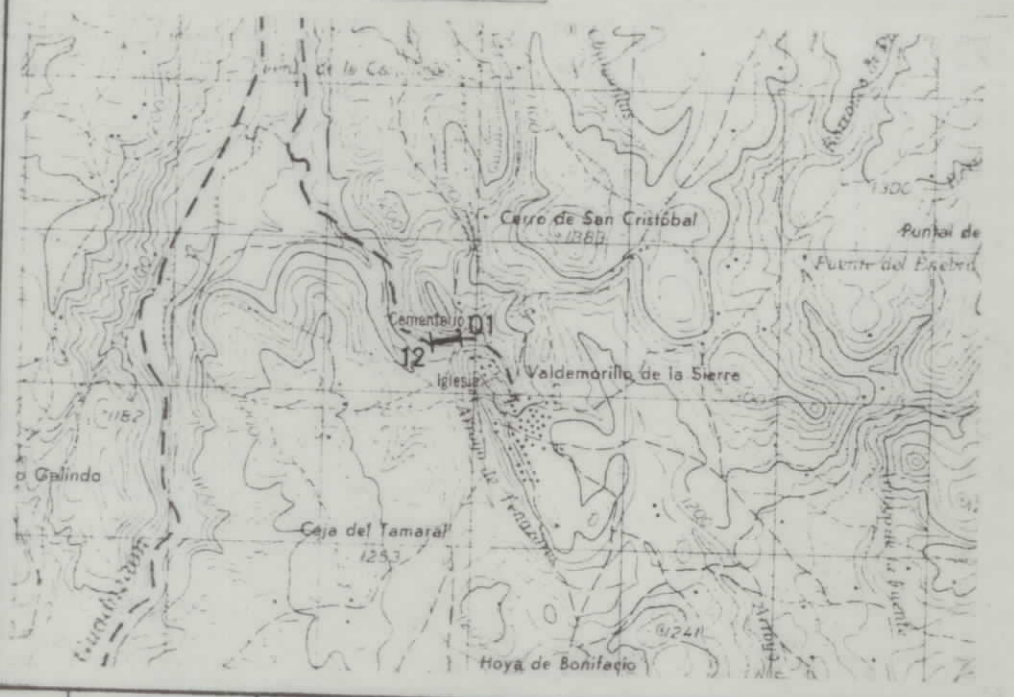


## LOCALIZACION

Por la carretera local de Valdemorillo de la Sierra, unos 500 m. antes de llegar al pueblo.

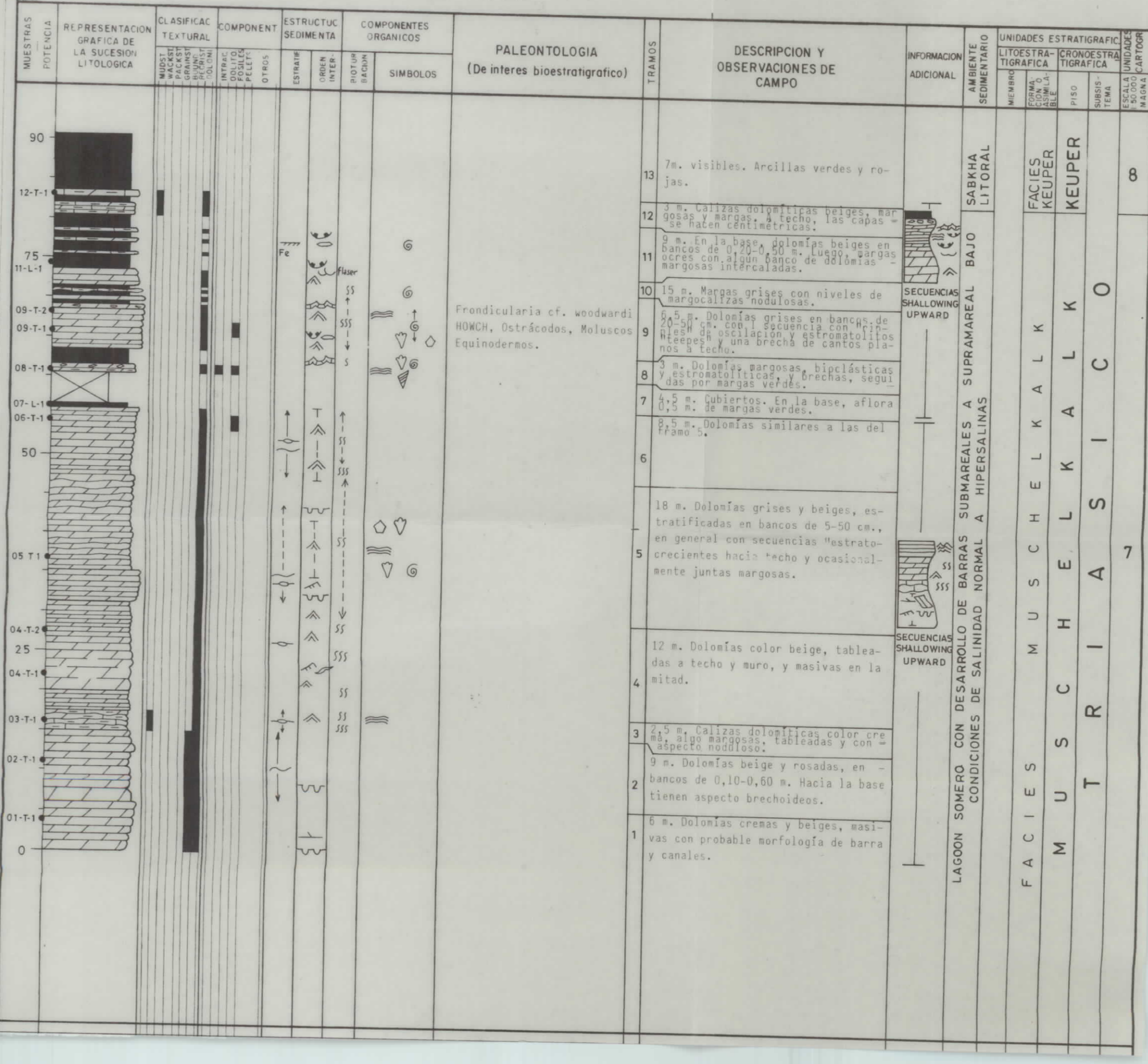

Nº HOJA: 25-24 NOMBRE: CAÑETE PROVINCIA: CUENCA

GRUPO DE TRABAJO: GS (F. ORTI CABO) NOMBRE LOCAL: CAÑETE

IDENTIFICACION DE MUESTRAS: SERIE Nº: 10

COORDENADAS x: 606.700 y: 774.425 z: 1.050 — x: 606.775 y: 774.425 z: 1.050

FECHA: OCTUBRE 1.982

CROQUIS

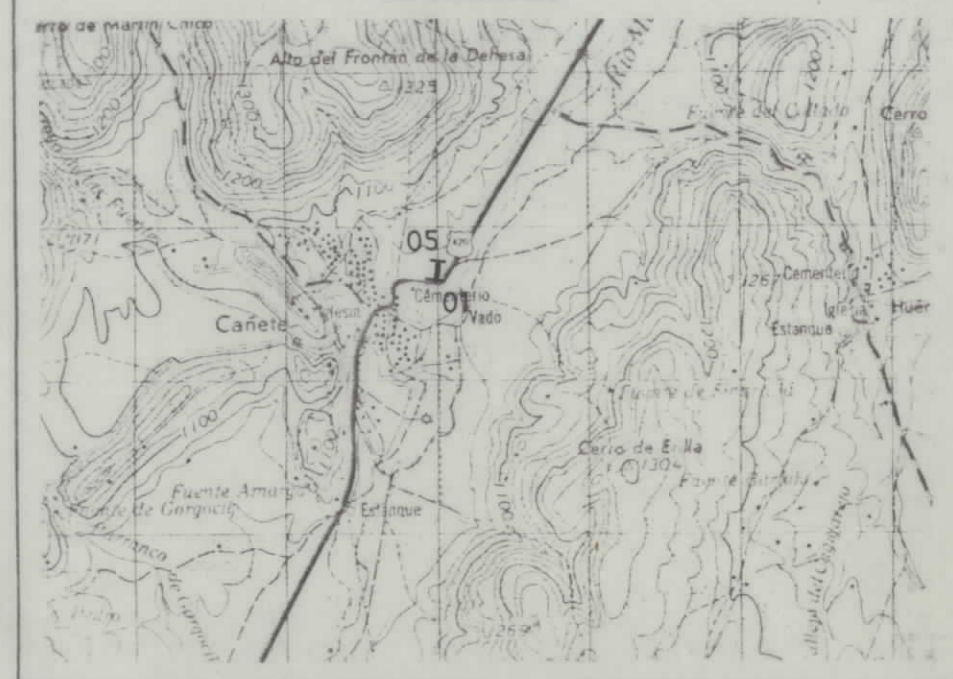


LOCALIZACION

En el Km. 153,4 de la carretera de Cuenca a Teruel, junto a la gasolinera del pueblo de Cañete.

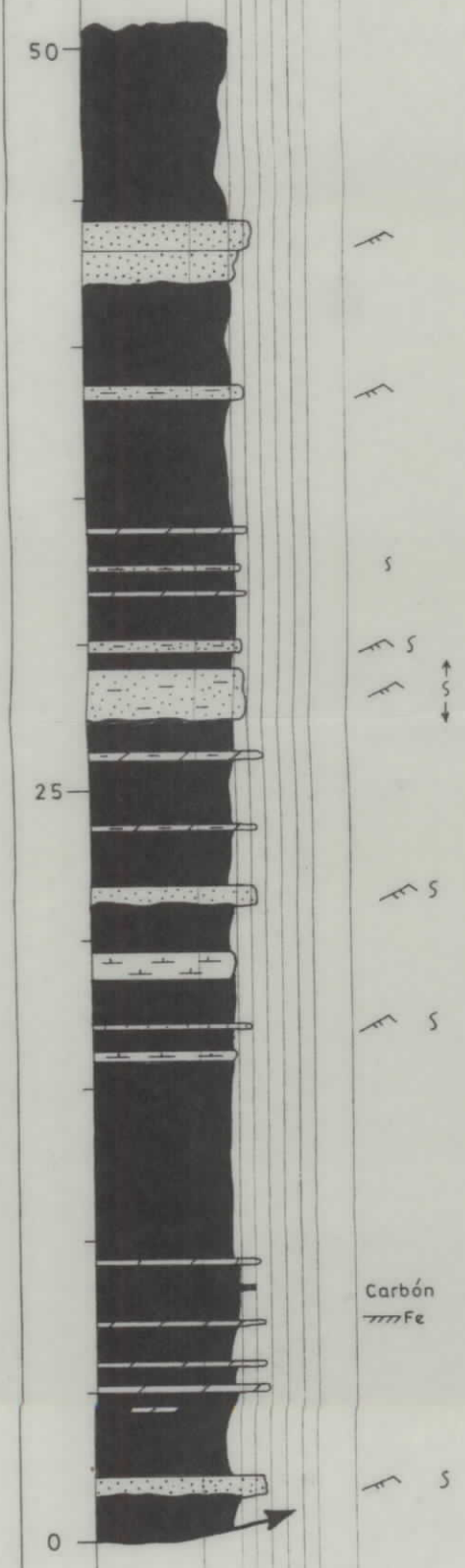


| RELIEVE | MUESTRAS / POTENCIA | REPRESENTACION GRAFICA (TEXTURAS ESTRUCTURAS, FOSILES) | PETROGRAFIA ARENAS | ANALISIS CUANTITATIVOS | TRAMOS | DESCRIPCION Y OBSERVACIONES DE CAMPO PALEONTOLOGIA | AMBIENTE SEDIMENTARIO | UNIDADES ESTRATIGRAFICAS: LITOESTRATIGRAFICAS: MIEMBRO | FORMACIONES MIABLE | CRONOESTRATIGRAFICAS: PISO | SUBSISTEMA | UNIDADES CARTOGRAFICAS ESCALA 1:50.000 MAGNA |
|---|---|---|---|---|---|---|---|---|---|---|---|---|
| | | CUBIERTO, LIMO+ARCILLA, ARENA, GRAVA; DETALLE: CUBIERTO, LIMO+ARCILLA, ARENA, GRAVA | FR. ROCAS, FELDESPATOS, CUARZO, MATRIZ (25, 50, 75) | CEMENTO (25, 50, 75) | | | | | | | | |
| | | | | | 5 | 16 m. de arcillas rojas con niveles de areniscas arcillosas de grano fino. | FLUVIALES | | SERIE DETRITICA INTERM. K3 | MEDIO | TRIASICO | 8 |
| | | | | | 4 | 14 m. de arcillas abigarradas colores verdes, rojo y violeta con niveles de dolomias arcillosas, areniscas y margas arenosas intercaladas | CON EPISODIOS | | SERIE DETRITICA INTERMEDIA K2 | | | |
| | | | | | 3 | 12,5 m. de arcillas verdes y rojas con niveles intercalados de dolomias y margas ocres. | LITORAL | | | SUPERIOR | | |
| | | | | | 2 | 6,25 m. de arcillas y margas verdes con niveles dolomiticos intercalados. A techo, capa de carbon. | SEBKHA | | SERIE DETRITICA | KEUPER | | |
| | | | | | 1 | 2,25 m. de arcillas verdes y rojas y areniscas rojas. | | | | | | |

Nº HOJA: 25-24 NOMBRE: CAÑETE PROVINCIA: CUENCA

GRUPO DE TRABAJO: GS (F. ORTI CABO) NOMBRE LOCAL: VALDEMORO-SIERRA

IDENTIFICACION DE MUESTRAS: SERIE Nº: II

COORDENADAS x: 762.275 y: 611.350 z: 1.110 — x: 762.200 y: 611.425 z: 1.120

FECHA: JULIO 1.982

CROQUIS

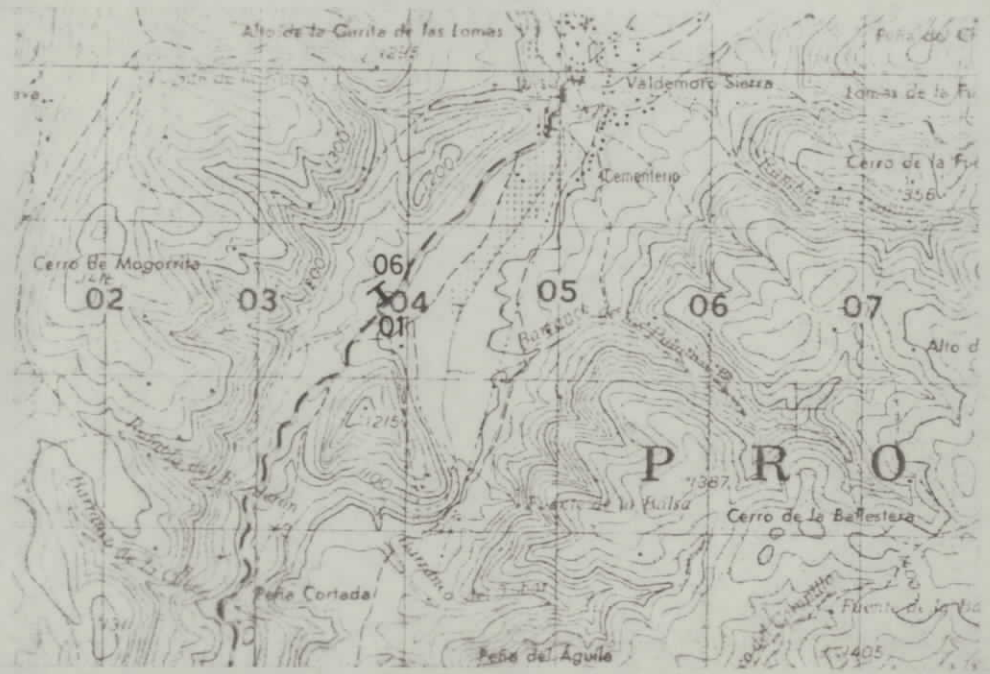


LOCALIZACION

1,5 Kms. al Sur de Valdemoro-Sierra, junto a la carretera.

| RELIEVE | MUESTRAS / POTENCIA | REPRESENTACION GRAFICA (TEXTURAS ESTRUCTURAS, FOSILES) | PETROGRAFIA ARENAS | ANALISIS CUANTITATIVOS | TRAMOS | DESCRIPCION Y OBSERVACIONES DE CAMPO PALEONTOLOGIA | AMBIENTE SEDIMENTARIO | UNIDADES ESTRATIGRAFICAS: LITOESTRATIGRAFICAS: MIEMBRO | FORMACION ó ASIMILABLE | CRONOESTRATIGRAFICAS: PISO | SUBSISTEMA | UNIDADES CARTOGRAFICAS ESCALA 1:50.000 MAGNA |
|---|---|---|---|---|---|---|---|---|---|---|---|---|
| | 43 | | | | 6 | 25 m. mínimo de arcillas rojas | LITORAL SEBKHA | | Serie detrítica intermedia K3 | KEUPER MEDIO | TRIASICO | 8 |
| | 25 | | | | 5 | 13 m. de arcillas verdes alternando con niveles de yeso Hacia techo, existen niveles centimétricos de dolomias blancas. | | | Serie evaporítica inferior K1 (+ K2 ?) | KEUPER INFERIOR | | |
| | | Fe | | | 4 | 8,5 m. de arcillas verdes con niveles intercalados de areniscas blancas en la base y de dolomias hacia techo. | | | | | | |
| | | s | | | 3 | 3,7 m. de areniscas blancas | | | | | | |
| | | Fe, Fe, Fe | | | 2 | 7 m. de arcillas verdes con niveles centimétricos de calizas, margas y dolomias blancas y ocres. | | | | | | |
| | 0 | s | | | 1 | 1 m. de areniscas rojas | | | | | | |
| | | | | | | Base: Arcillas verdes | | | | | | |