Nº HOJA: 29-22 NOMBRE: MOSQUERUELA PROVINCIA: CASTELLON-TERUEL

20569

GRUPO DE TRABAJO: ENADIMSA

AUTOR: ENADIMSA

NOMBRE LOCAL RAMBLA DE LAS TRUCHAS (1)

COORDENADAS: x = y = z = x = y = z =

Fecha: JULIO 1.977

1	2	3	4	5	6	7	8	9	10		11		12	
POTENCIA	ESTRATIFICACION	ESTRUCTURAS SEDIMENTARIAS PRIMARIAS	SITUACION DE LAS MUESTRAS	REPRESENTACION GRAFICA DE LA SUCESION LITOLOGICA (ESCALA: 1:1000)	DESCRIPCION Y OBSERVACIONES DE CAMPO	DIAGRAMA TEXTURAL RELACION DE CONSTITUYENTES (Granos - Dep. Químicos - Arcilla)	ANALISIS CUANTITATIVO DE CARBONATOS (COMPLEXOMETRIA: CO_3 Ca ——— ; $(CO_3)_2$ Ca Mg – – – –)	ANALISIS CUANTITATIVO DE TERRIGENOS (ARENA ..... ; LIMO – – – – ; ARCILLA ———)	PALEONTOLLOGIA		CUADRO SEDIMEN.		CRONOESTRATIGRAFIA	
							0 10 20 30 40 50 60 70 80 90 1	0 10 20 30 40 50 60 70 80 90 1	SIMBOLOS	DESCRIIPCION	BATIM. (20 40 100 200)	AMBIENTE	PISO O EDAD	SERIE



7329/1

20569

Nº HOJA: 29-22 NOMBRE: MOSQUERUELA PROVINCIA: CASTELLON - TERUEL

GRUPO DE TRABAJO: ENADIMSA

AUTOR: ENADIMSA NOMBRE LOCAL NAVAJUELO - MOLETA (2)

COORDENADAS: x = y = z = x = y = z =

Fecha: JULIO 1.977

1	2	3	4	5	6	7	8	9	10		11		12	
POTENCIA	ESTRATIFICACION	ESTRUCTURAS SEDIMENTARIAS PRIMARIAS	SITUACION DE LAS MUESTRAS	REPRESENTACION GRAFICA DE LA SUCESION LITOLOGICA (ESCALA:)	DESCRIPCION Y OBSERVACIONES DE CAMPO	DIAGRAMA TEXTURAL RELACION DE CONSTITUYENTES (Granos - Dep. Químicos - Arcilla)	ANALISIS CUANTITATIVO DE CARBONATOS (COMPLEXOMETRIA: CO_3 Ca, $(CO_3)_2$ Ca Mg) 0 10 20 30 40 50 60 70 80 90 1	ANALISIS CUANTITATIVO DE TERRIGENOS (ARENA, LIMO, ARCILLA) 0 10 20 30 40 50 60 70 80 90 1	PALEONTOLOGIA: SIMBOLOS	PALEONTOLOGIA: DESCRIPCION	CUADRO SEDIMEN.: BATIM. (20 40 100 200)	CUADRO SEDIMEN.: AMBIENTE	CRONOESTRATIGRAFIA: PISO O EDAD	CRONOESTRATIGRAFIA: SERIE

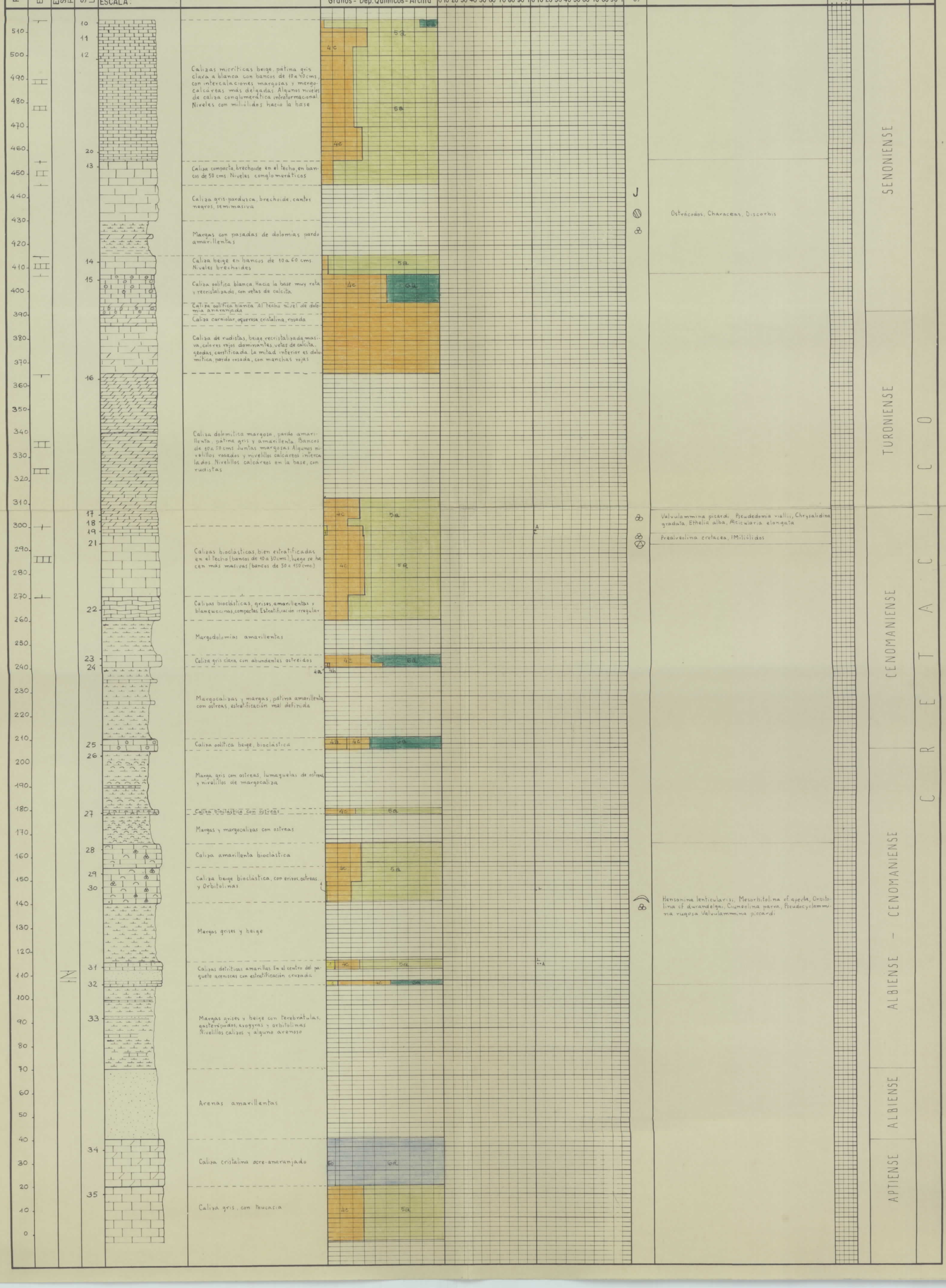

Nº HOJA: 29-22 NOMBRE: MOSQUERUELA PROVINCIA: CASTELLON-TERUEL

20569

GRUPO DE TRABAJO: ENADIMSA

AUTOR: ENADIMSA NOMBRE LOCAL VILLAFRANCA DEL CID (3)

COORDENADAS: x = y = z = x = y = z =

Fecha: JULIO 1.977

1	2	3	4	5	6	7	8	9	10		11		12	
POTENCIA	ESTRATIFICACION	ESTRUCTURAS SEDIMENTARIAS PRIMARIAS	SITUACION DE LAS MUESTRAS	REPRESENTACION GRAFICA DE LA SUCESION LITOLOGICA (ESCALA: 1:1.000)	DESCRIPCION Y OBSERVACIONES DE CAMPO	DIAGRAMA TEXTURAL RELACION DE CONSTITUYENTES (Granos - Dep. Químicos - Arcilla)	ANALISIS CUANTITATIVO DE CARBONATOS (COMPLEXOMETRIA: CO_3 Ca, $(CO_3)_2$ Ca Mg; 0 10 20 30 40 50 60 70 80 90 1)	ANALISIS CUANTITATIVO DE TERRIGENOS (ARENA, LIMO, ARCILLA; 0 10 20 30 40 50 60 70 80 90 1)	PALEONTIOLOGIA: SIMBOLOS	PALEONTIOLOGIA: DESCRIPCION	CUADRO SEDIMEN.: BATIM. (20 40 100 200)	CUADRO SEDIMEN.: AMBIENTE	CRONOESTRATIGRAFIA: PISO O EDAD	CRONOESTRATIGRAFIA: SERIE
340														
330			37		Caliza bioclástica, gris y beige	4c 5a				Hensonina lenticularis, Simplorbitolina conulus, Cuneolina parva, Neorbitolinopsis conulus			ALBIENSE-CENOMANI	
320														
310														
300														
290														
280														
270					Arenas amarillentas, recubiertas en su mayor parte								ALBIENSE	CRETACICO
260														
250														
240														
230														
220														
210			38		Caliza gris, mal estratificada. Corales, Lamelibranquios, Gasterópodos, Orbitolinas	4c 5a				Iragia simplex, Mesorbitolina aff. texana, Cylindroperella sudgeni, Permocalculus inopinatus			SUPERIOR	
200														
190														
180														
170					Margas gris y beige									
160														
150														
140			39		Caliza bioclástica gris con Ostreas	4c 5a				Sabaudia minuta, Nautiloculina, Poliperos, Lithocodium aggregatum			APTIENSE	
130					Marga gris									
120			40		Caliza beige, pátina gris	4c 5a								
110					Marga gris									
100														
90			41		Caliza de Orbitolinas. Niveles oolíticos	4c 5a				Palorbitolina lenticularis, Choffatella decipiens, Sabaudia minuta, Boueina hochstetteri			APTIENSE	
80														
70			42		Caliza gris y beige, bioclástica, oolítica. Niveles lumaquélicos de ostreidos	4a 4c 5a							HAUTERIVIENSE-BARREMIENSE	
60														
50			45		Caliza bien estratificada con intercalaciones de marga. Hacia la base nivelillos arenosos	4a 4c 5a 6a				Choffatella decipiens, Sabaudia minuta, Miliolidos				
40														
30			44		Caliza bien estratificada (20-50cms. los bancos). Niveles oolíticos y algunos margosos	4a 4b 4c 6a				Choffatella cf pyrenaica, Textulárido, Miliólidos			PORTLANDIENSE-VALANGINIENSE	JURAS-CRETAC.
20														
10			43		Caliza gris, niveles oolíticos, compacta, en bancos regulares	4a 4c 4d 5a				Anchispirocyclina lusitanica, Trocholina alpina, Nautiloculina oolithica, Salpingoporella annulata				
0														

7329/I

Nº HOJA: 29-22 NOMBRE: MOSQUERUELA PROVINCIA: CASTELLON-TERUEL

20569

GRUPO DE TRABAJO: ENADIMSA

AUTOR: ENADIMSA NOMBRE LOCAL TENA (4)

COORDENADAS: x = y = z = x = y = z =

Fecha: JULIO 1.977

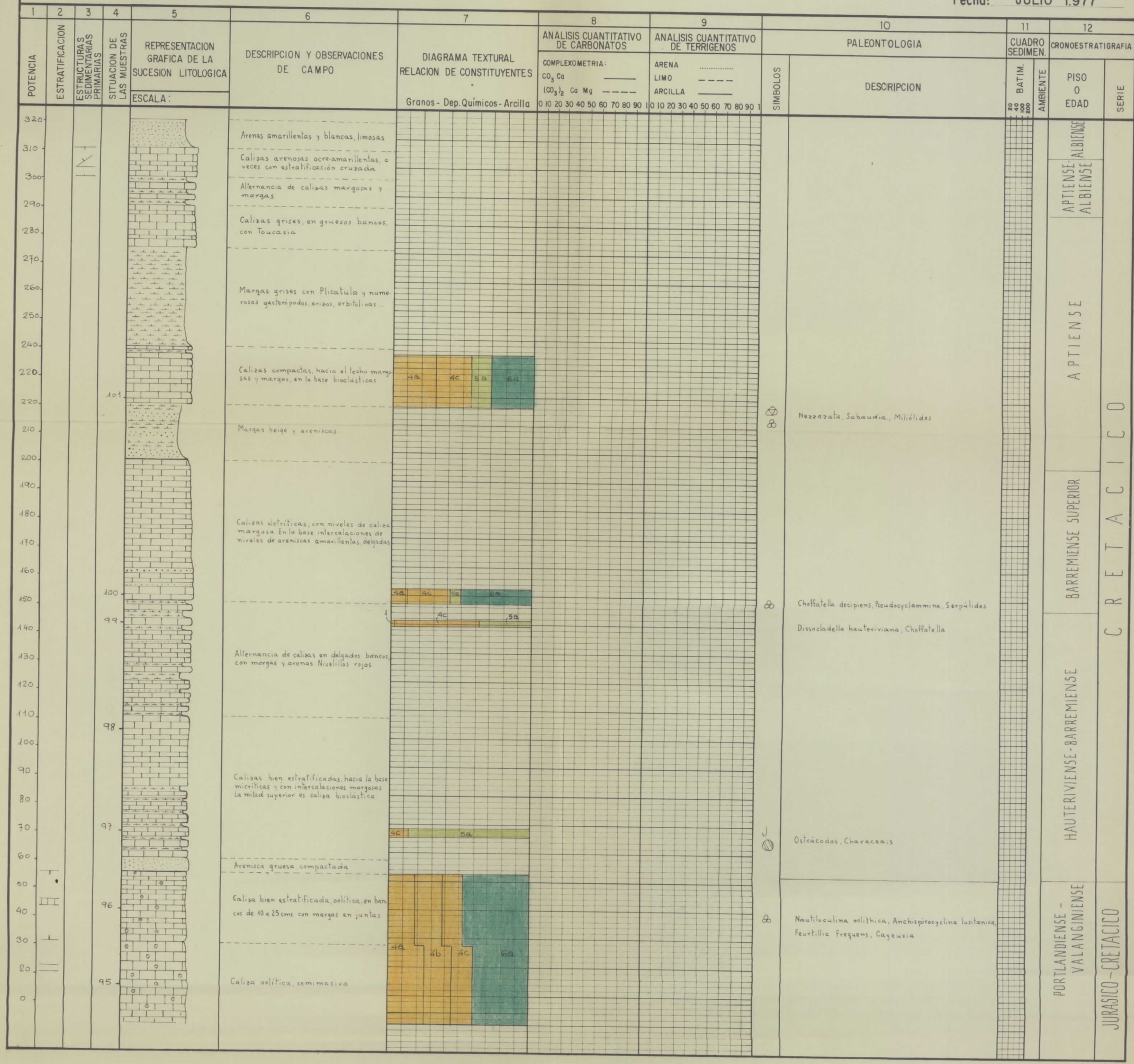

20569

Nº HOJA: 29-22 NOMBRE: MOSQUERUELA PROVINCIA: CASTELLON-TERUEL

GRUPO DE TRABAJO: ENADIMSA

AUTOR: ENADIMSA NOMBRE LOCAL BARRANCO DE LA FOZ (5)

COORDENADAS: x = y = z = x = y = z =

Fecha: JULIO 1.977
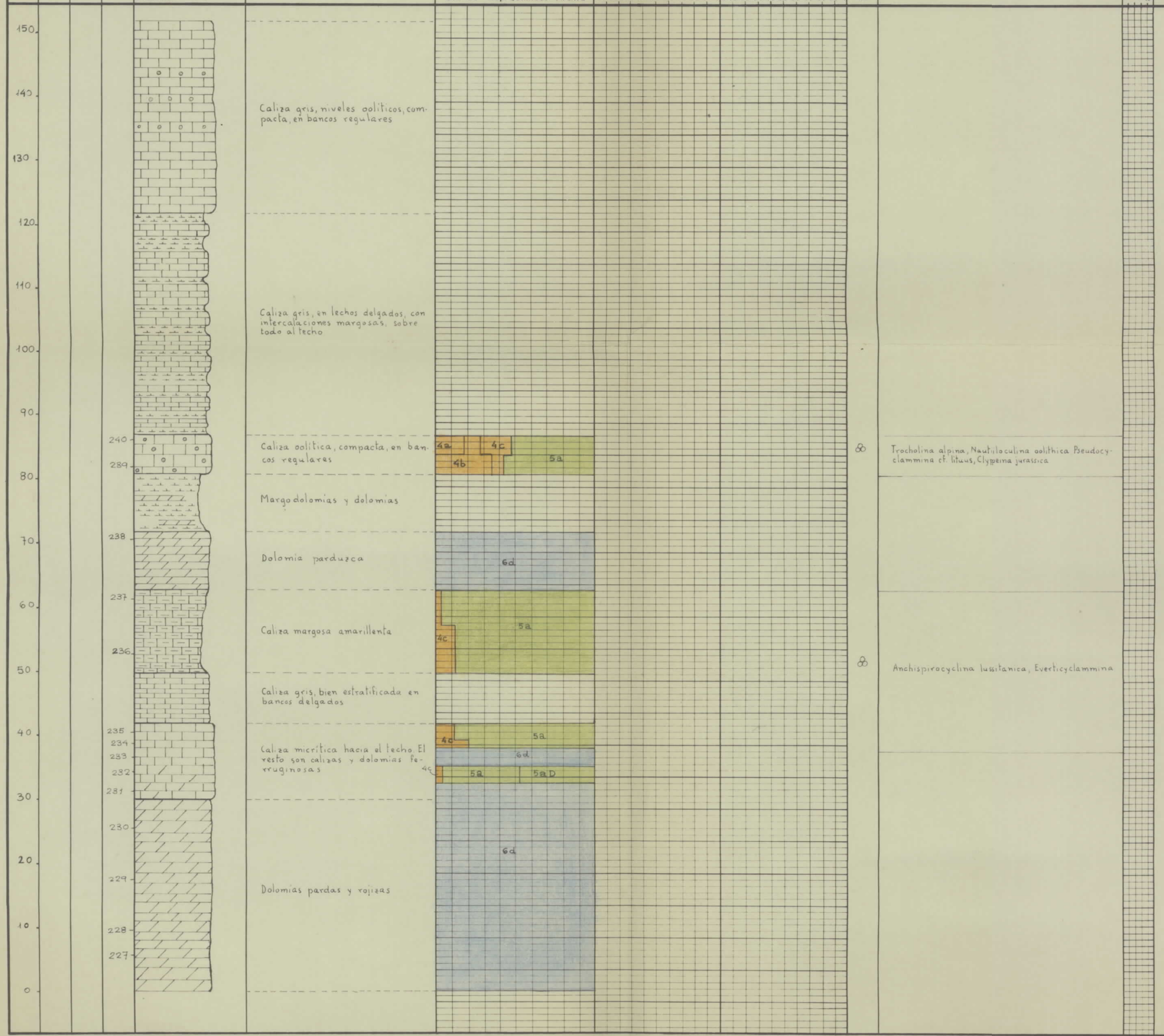
1	2	3	4	5	6	7	8	9	10		11		12	
POTENCIA	ESTRATIFICACION	ESTRUCTURAS SEDIMENTARIAS PRIMARIAS	SITUACION DE LAS MUESTRAS	REPRESENTACION GRAFICA DE LA SUCESION LITOLOGICA (ESCALA: 1:500)	DESCRIPCION Y OBSERVACIONES DE CAMPO	DIAGRAMA TEXTURAL RELACION DE CONSTITUYENTES (Granos - Dep. Químicos - Arcilla)	ANALISIS CUANTITATIVO DE CARBONATOS (COMPLEXOMETRIA: CO_3 Ca, $(CO_3)_2$ Ca Mg)	ANALISIS CUANTITATIVO DE TERRIGENOS (ARENA, LIMO, ARCILLA)	PALEONTOLOGIA		CUADRO SEDIMEN.		CRONOESTRATIGRAFIA	
							0 10 20 30 40 50 60 70 80 90 1	0 10 20 30 40 50 60 70 80 90 1	SIMBOLOS	DESCRIPCION	BATIM. (20 40 100 200)	AMBIENTE	PISO O EDAD	SERIE