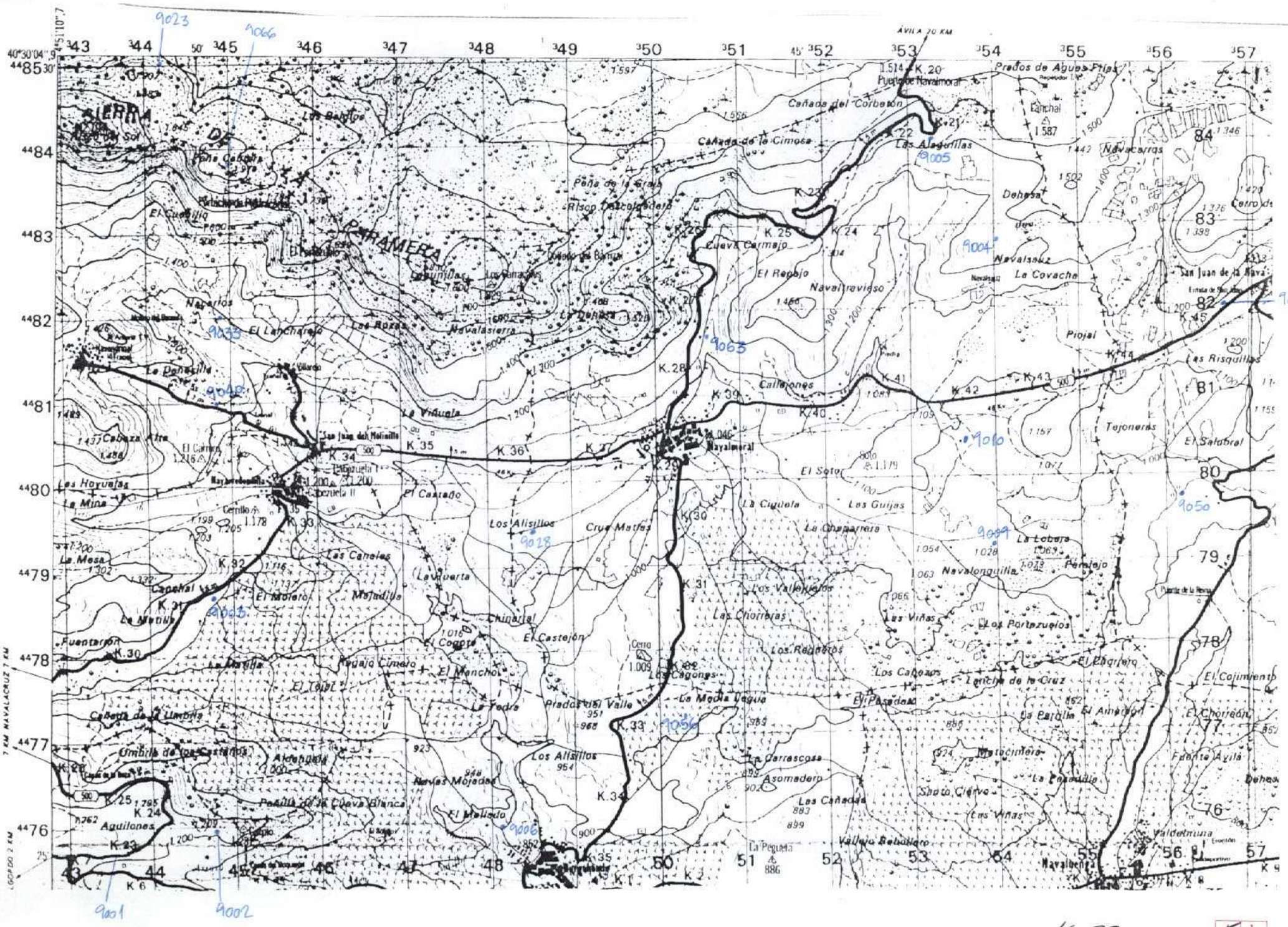
SIERRA DE PARAMERA
Navalmoral
Navalsauz
Navalcarros
Navalsierra
Navalcaballero
Navalonguilla
Navalacruz
Navalperal
Navalguijo
Navalosa
Navalmorcuera
Navalvillar
Navalcuervo
Navalcuervo
Navalcuervo

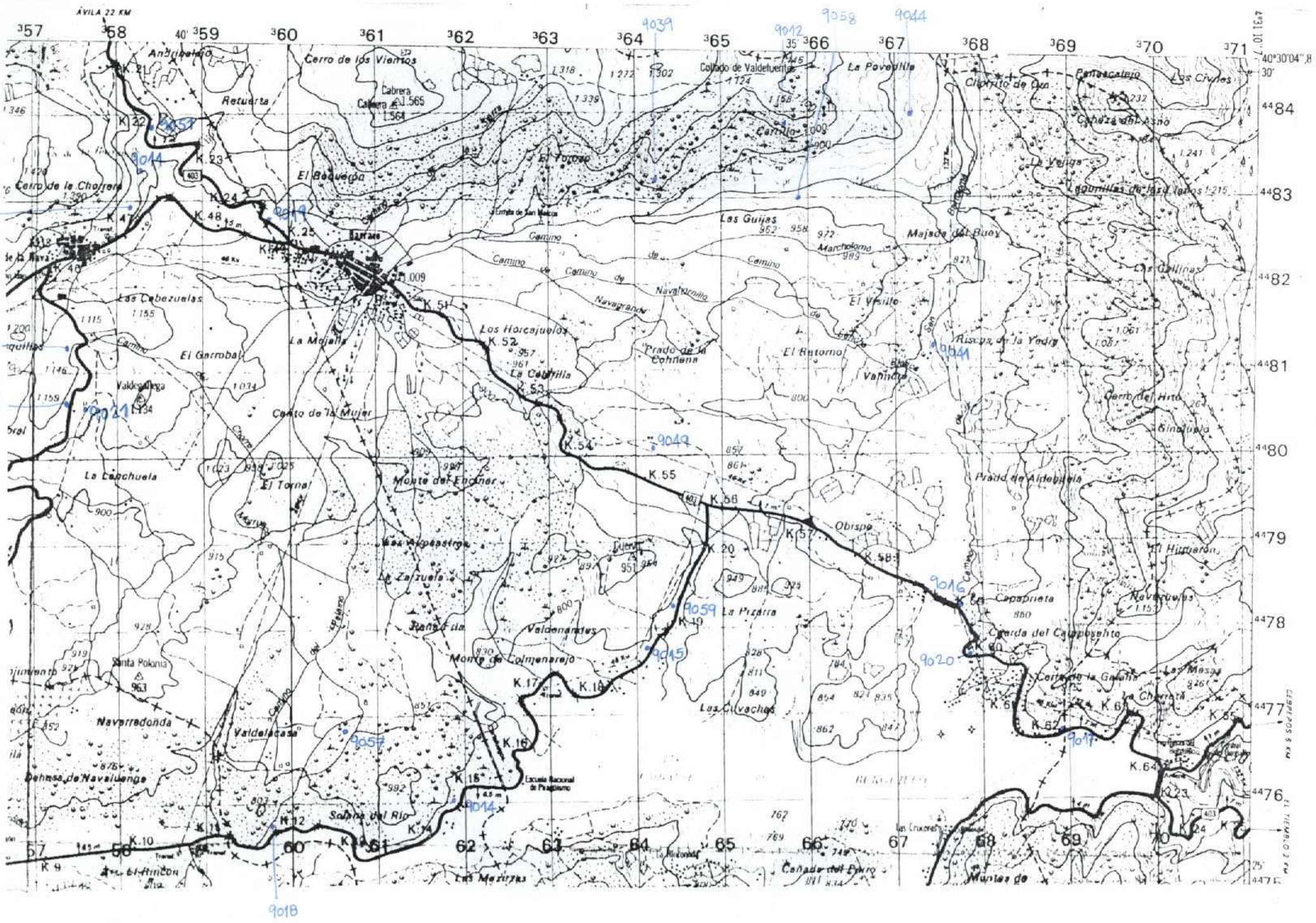

NUMERO DE LA HOJA 16-22 CUADRANTE 4 / 3 2

DATOS A RELLENAR POR EL I.T.G.E.		
Nº de la hoja 1 : 50.000	Cuadrante número	Nº del documento
16221		

DATOS A RELLENAR POR EL CONSULT.	
CONSULT	ESPECIAL QUE REALI LA ESTAC.
G S	H V

DATOS A RELLENAR POR EL I.T.G.E.			
Recibido	Ref. Control	Perforado	Verifiado

DATOS A RELLENAR POR EL CONSULTOR

NUMERO DE LA ESTACION	Fotografía	MUESTRAS Petro l. y M.	Macrop.	Micropal.	Sedimen.	Rayos X	Espectro masas	C 14	Análisis Químicos	Térmico diferen.	Microso	Otros análisis
9011		X							X			
9012		X							X			
9014		X							X			
9015		X							X			
9016		X							X			
9017		X							X			
9018		X							X			
9019									X			
9020		X							X			
9021		X							X			
9022		X							X			
9039		X										
9041		X										
9044		X										
9049		X										
9051		X										
9053		X										
9055		X										
9057		X										

NUMERO DE LA ESTACION	Fotografía	MUESTRAS Petro l. y M.	Macrop.	Micropal.	Sedimen.	Rayos X	Espectro masas	C 14	Análisis Químicos	Térmico diferen.	Microso	Otros análisis
9058		X										
9059		X										

DATOS A RELLENAR POR EL CONSULTOR

NUMERO DE LA ESTACION	Fotografía	MUESTRAS Petro l. y M.	Macrop.	Micropal.	Sedimen.	Rayos X	Espectro masas	C 14	Análisis Químicos	Térmico diferen.	Microso	Otros análisis

NUMERO DE LA ESTACION	Fotografía	MUESTRAS Petro l. y M.	Macrop.	Micropal.	Sedimen.	Rayos X	Espectro masas	C 14	Análisis Químicos	Térmico diferen.	Microso	Otros análisis

EL CONSULTOR DEBERA MARCAR SOBRE EL MAPA LAS ESTACIONES CON SU NUMERO DE REFERENCIA (EN AZUL) Y LOS CORTES REALIZADOS SOBRE EL TERRENO (EN ROJO).
PARA UN CONTROL CORRECTO DE LA MARCHA DEL TRABAJO DE CAMPO EL CONSULTOR DEBERA ENVIAR ENTRE LOS DIAS 1 al 7 Y 15 al 22 DE CADA MES ESTAS HOJAS AL INSTITUTO TECNOLOGICO GEOMINERO DE ESPAÑA DIVISION DE GEOLOGIA C/ RIOS ROSAS, 23 - MADRID - 28003

Recibido I. T. G. E. el ..... Enviado el .....

El Supervisor El Consultor

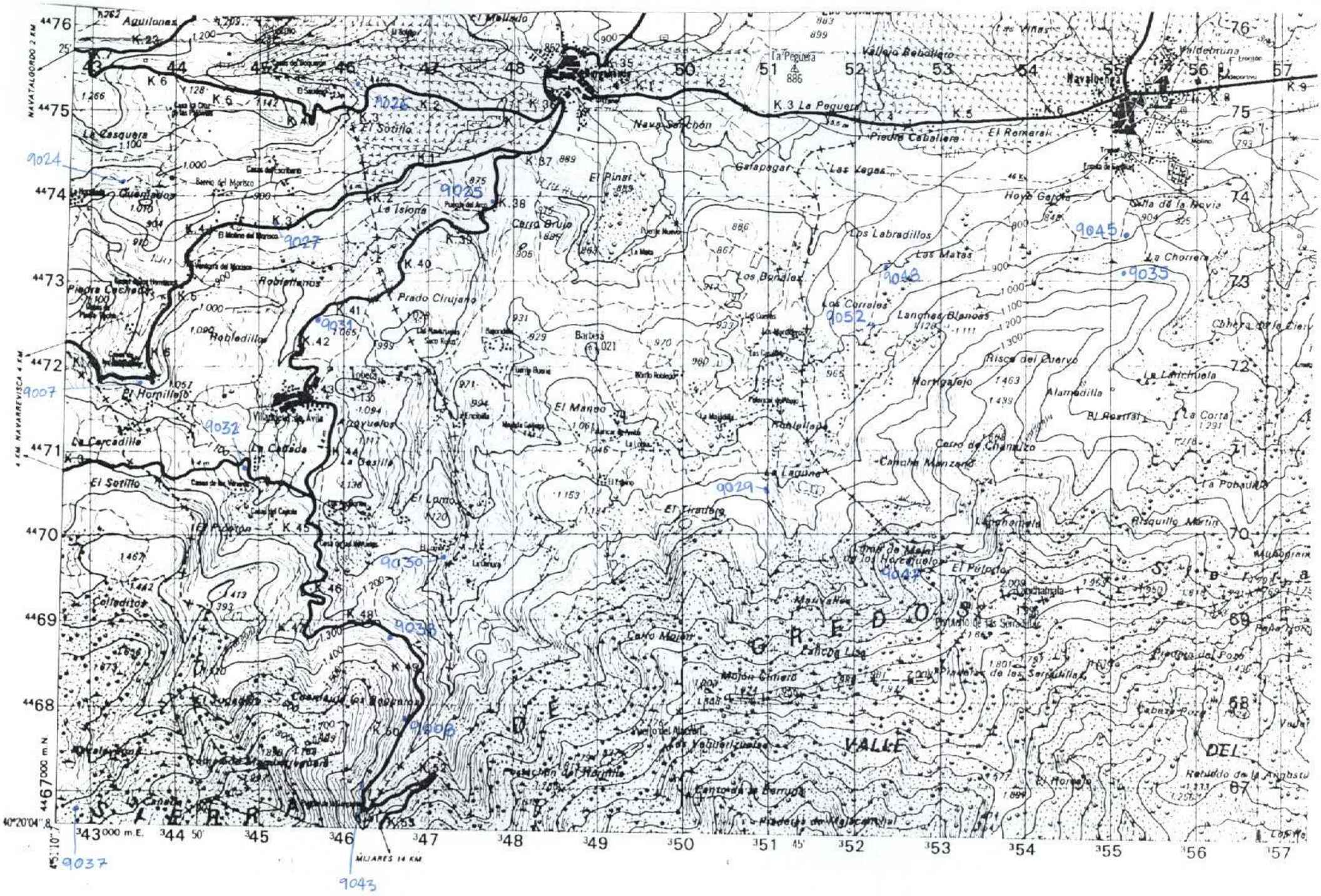

NUMERO DE LA HOJA 16-72 CUADRANTE

4	1
3	2

DATOS A RELLENAR POR EL I.T.G.E.		
Nº de la hoja 1 : 50.000	Cuadrante número	Nº del documento
1672	3	

DATOS A RELLENAR POR EL CONSULTOR			
CONSULT	ESPECIAL	QUE REALI	LA ESTAC.
G	S	H	V

DATOS A RELLENAR POR EL I.T.G.E.			
Recibido	Ref. Control	Perforado	Verifiado

DATOS A RELLENAR POR EL CONSULTOR

NUMERO DE LA ESTACION	Fotografía	MUESTRAS Petro l. y M.	Macrop.	Micropal.	Sedimen.	Rayos X	Espectro masas	C 14	Análisis Químicos	Térmico diferen.	Microso	Otros análisis
9007		X										
9008		X							X			
9024		X										
9025		X										
9027		X										
9029		X										
9030		X										
9031		X										
9032		X										
9035		X										
9037		X										
9038		X										
9045		X										
9043		X										
9047		X										
9048		X										
9052		X										
9026		X										

NUMERO DE LA ESTACION	Fotografía	MUESTRAS Petro l. y M.	Macrop.	Micropal.	Sedimen.	Rayos X	Espectro masas	C 14	Análisis Químicos	Térmico diferen.	Microso	Otros análisis

NUMERO DE LA ESTACION	Fotografía	MUESTRAS Petro l. y M.	Macrop.	Micropal.	Sedimen.	Rayos X	Espectro masas	C 14	Análisis Químicos	Térmico diferen.	Microso	Otros análisis

EL CONSULTOR

DEBERA MARCAR SOBRE EL MAPA LAS ESTACIONES CON SU NUMERO DE REFERENCIA (EN AZUL) Y LOS CORTES REALIZADOS SOBRE EL TERRENO (EN ROJO).
PARA UN CONTROL CORRECTO DE LA MARCHA DEL TRABAJO DE CAMPO EL CONSULTOR DEBERA ENVIAR ENTRE LOS DIAS 1 al 7 Y 15 al 22 DE CADA MES ESTAS HOJAS AL INSTITUTO TECNOLOGICO GEOMINERO DE ESPAÑA DIVISION DE GEOLOGIA C/ RIOS ROSAS, 23 - MADRID - 28003

Recibido I. T. G. E. el .....

El Supervisor

Enviado el .....

El Consultor

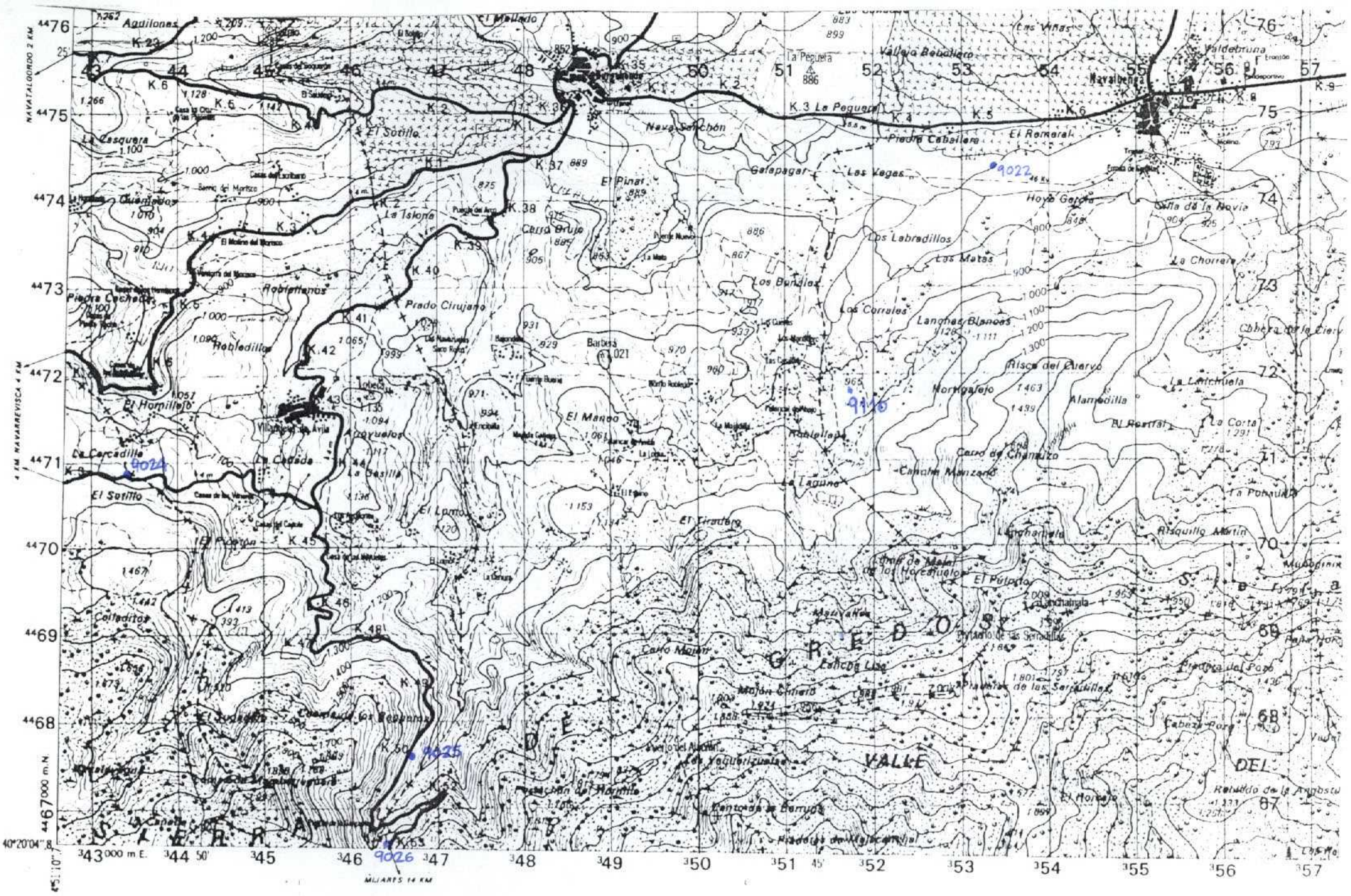
Aguilones
El Sotillo
La Casquera
Navalperal
Navalperales
Navalcepeda
Valdebruna
Las Vegas
Los Labradillos
Los Matas
Los Corrales
Langhas Blancas
Risco del Ciervo
Mortigalejo
Alamedilla
El Hornillejo
La Cercadilla
La Cebada
El Lomo
El Tiradero
El Pozuelo
Colladitos
Cerro de Chamuzo
Canchal Manzano
La Laguna
Risquillo Martín
Muñogimio
Pradera del Pozo
Cabeza Pozo
Hoyo Garcia
Villa de la Novia
La Chorrera
Cabeza de la Cierva
La Corta
La Potrilla
Robledillo
Prado Cirujano
Barbosa
El Manco
Robledillo
Cerro Bruto
La Isleta
Piedra Caballero
El Romeral
Galapagar
El Pinar
Nava Sancho
La Pegueria
Vallejo Bebedero
Las Viñas
Piedra Cochada
Robledillo
Navatalgordo 2 km
4 km Navarrevisca 4 km
Milanes 14 km
9022
9024
9025
9026
9110
K.23
K.6
K.2
K.3
K.4
K.5
K.37
K.38
K.39
K.40
K.41
K.42
K.43
K.44
K.45
K.46
K.47
K.48
K.49
K.50
K.9
K.8
K.7
K.6
K.2
K.3
K.4
K.5
K.6
K.2
K.3
K.4
K.5
K.6
K.7
K.8
K.9

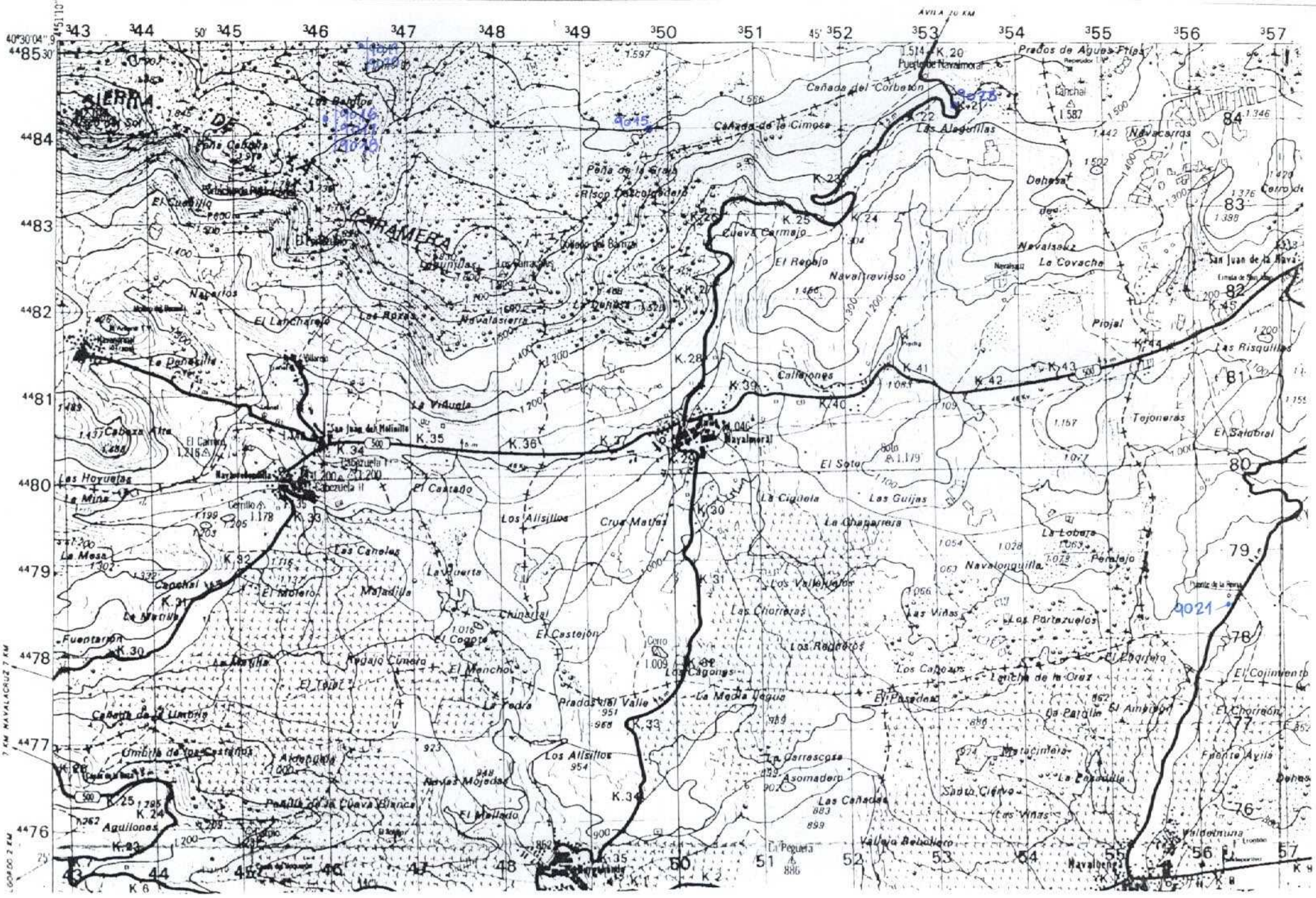
SIERRA DE PARAMERA
Navalmoral
Puente de Navalmoral
Prados de Aguas Frías
Cañada del Corbatón
Cañada de la Cimosa
Las Alaguillas
Navacarros
Dehesa
Navalsauz
La Covacha
San Juan de la Nava
Piojal
Las Risquillas
Tejoneras
El Salobral
Callejones
Cueva Carmajo
El Reobjo
Navaltravieso
Navalsierra
Los Rozas
El Lanchareja
La Dehesilla
La Viruela
Cabeza Alta
El Castaño
Los Alisillos
Cruz Matías
La Ciguela
La Chaparrera
Las Guijas
La Lobera
Peralejo
Navalonquilla
Los Valleruelos
Las Chorreras
Las Viñas
Los Portezuelos
El Cogote
El Castejón
Los Roderos
Los Cagones
La Media Legua
Prados del Valle
El Pozadas
Los Cañones
Leguina de la Cruz
La Paralla
El Ambrosio
El Cojinvento
El Chorrión
Fuente Ayila
Metacinera
La Casadilla
Sabio Ciervo
Las Viñas
Valdemuna
Navalperal
La Pegueira
Vallejo Bebellero
Asomadero
La Carrascosa
Los Cañadas
Los Alisillos
Navas Mojadas
El Mollado
Aquilones
Umbría de los Castaños
Umbría de la Umbría
Cabeza de la Umbría
Fuentarrón
La Mesa
Cenchal
El Molero
Malladiza
Las Canales
Los Alisillos
Tejado Cimero
El Menchal
La Fedra
Chinarral
Cabeza Alta
El Cuellillo
Peña Cabaña
Peña de la Grajera
Risco Descolgadero
Cueva de Batuca
Los Barrios
Navarios
Los Barrios
Cenchal
Las Hoyuelas
La Mina
Cerrillo
Caballo
Cabezuela I
Cabezuela II
Cenchal
Cenchal
Cerro
Cerro
Cerro

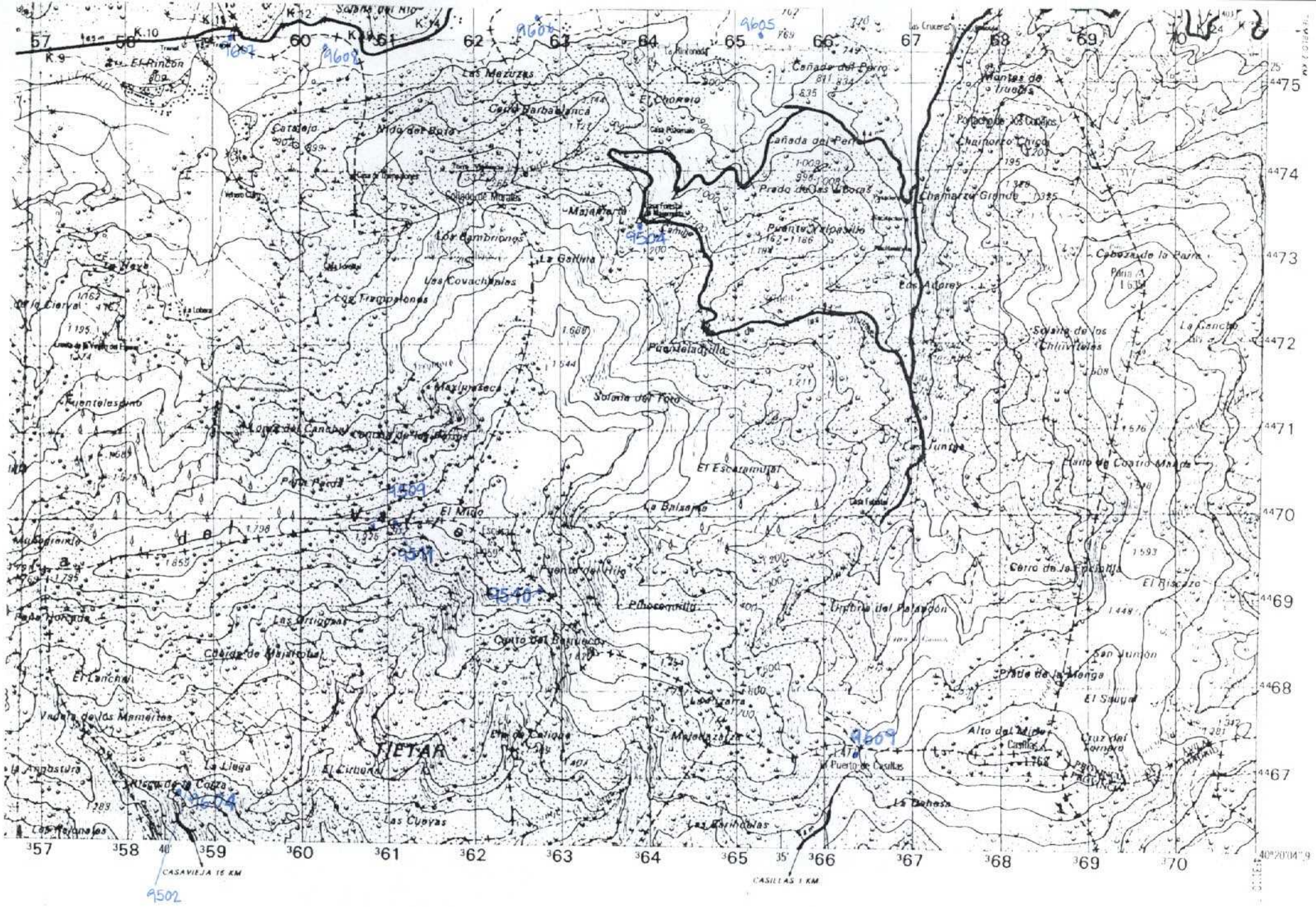

NUMERO DE LA HOJA 16-22 CUADRANTE

4	1
3	2

DATOS A RELLENAR POR EL I.T.G.E.		
Nº de la hoja 1 : 50.000	Cuadrante número	Nº del documento
16-22	2	

DATOS A RELLE. POR EL CONSUL			
CONSULT	ESPECIAL	QUE REALI	LA ESTAC.
G	S	L	R

DATOS A RELLENAR POR EL I.T.G.E.			
Recibido	Ref. Control	Perforado	Verifiado

DATOS A RELLENAR POR EL CONSULTOR

NUMERO DE LA ESTACION	Fotografía	MUESTRAS: Petro I. y M.	Macrop.	Micropal.	Sedimen.	Rayos X	Espectro masas	C 14	Análisis Químicos	Térmico diferen.	Microso	Otros análisis
9502	X								X			
9504	X											
9509	X											
9511	X											
9510	X											
9604	X											
9605	X											
9606	X											
9607	X											
9608	X											
9609	X											

NUMERO DE LA ESTACION	Fotografía	MUESTRAS: Petro I. y M.	Macrop.	Micropal.	Sedimen.	Rayos X	Espectro masas	C 14	Análisis Químicos	Térmico diferen.	Microso	Otros análisis

DATOS A RELLENAR POR EL CONSULTOR

NUMERO DE LA ESTACION	Fotografía	MUESTRAS: Petro I. y M.	Macrop.	Micropal.	Sedimen.	Rayos X	Espectro masas	C 14	Análisis Químicos	Térmico diferen.	Microso	Otros análisis

NUMERO DE LA ESTACION	Fotografía	MUESTRAS: Petro I. y M.	Macrop.	Micropal.	Sedimen.	Rayos X	Espectro masas	C 14	Análisis Químicos	Térmico diferen.	Microso	Otros análisis

EL CONSULTOR

DEBERA MARCAR SOBRE EL MAPA LAS ESTACIONES CON SU NUMERO DE REFERENCIA (EN AZUL) Y LOS CORTES REALIZADOS SOBRE EL TERRENO (EN ROJO).
PARA UN CONTROL CORRECTO DE LA MARCHA DEL TRABAJO DE CAMPO EL CONSULTOR DEBERA ENVIAR ENTRE LOS DIAS 1 al 7 Y 15 al 22 DE CADA MES ESTAS HOJAS AL INSTITUTO TECNOLOGICO GEOMINERO DE ESPAÑA DIVISION DE GEOLOGIA C/ RIOS ROSAS, 23 - MADRID - 28003

Recibido I. T. G. E. el .....
El Supervisor

Enviado el .....
El Consultor

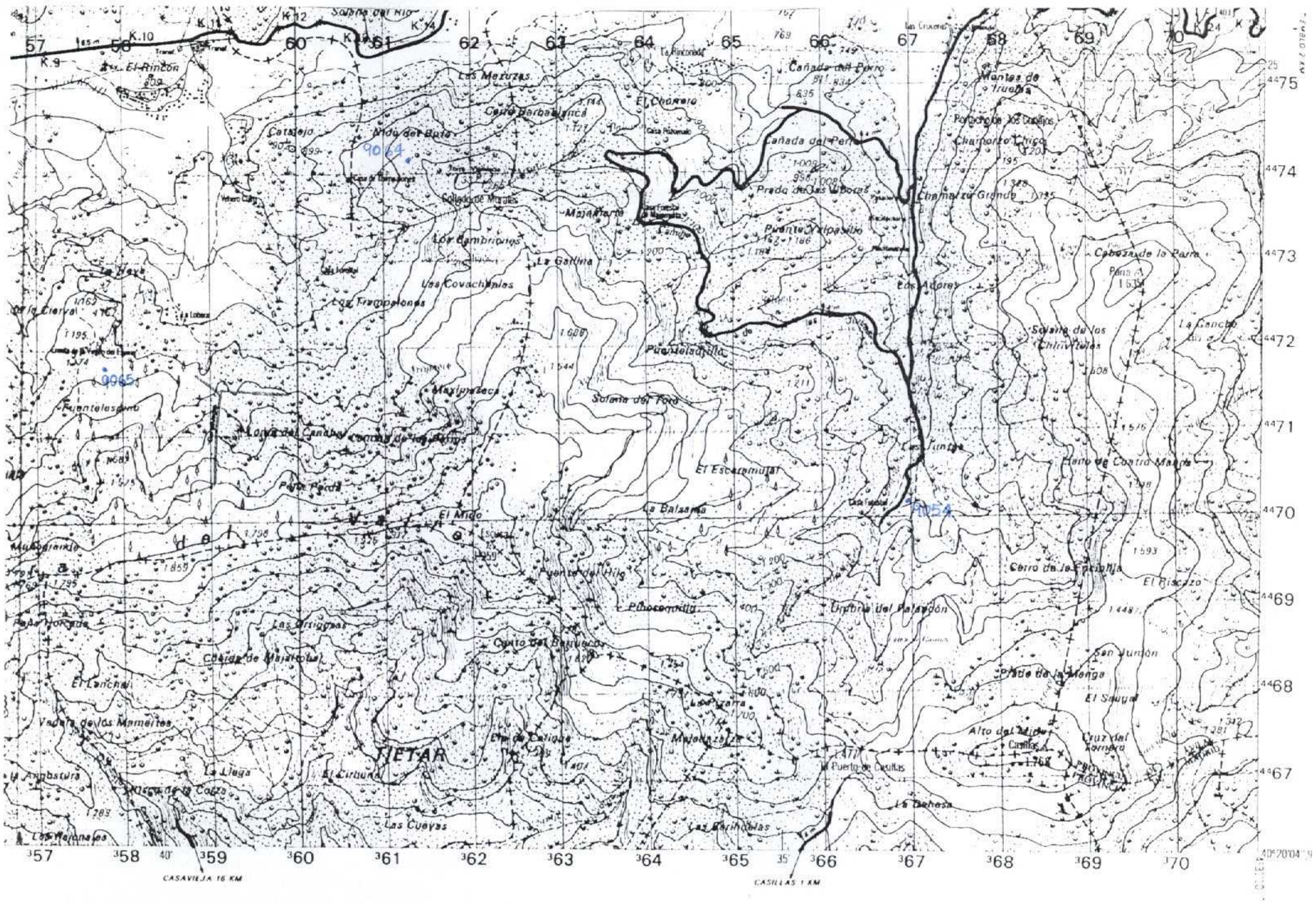

NUMERO DE LA HOJA 16-22 CUADRANTE

4	1
3	2

DATOS A RELLENAR POR EL I.T.G.E.			
Nº de la hoja 1 : 50.000	Cuadrante número	Nº del documento	
16	22		

DATOS A RELLE. POR EL CONSUL.			
CONSULT	ESPECIAL	QUE REALI	LA ESTAC
G	S	H	V

DATOS A RELLENAR POR EL I.T.G.E.			
Recibido	Ref. Control	Perforado	Verifiado

DATOS A RELLENAR POR EL CONSULTOR

NUMERO DE LA ESTACION	Fotografía	MUESTRAS: Petro I. y M.	Macrop.	Micropal.	Sedimen.	Rayos X	Espectro masas	C 14	Análisis Químicos	Térmico diferen.	Microso	Otros análisis
9054		X										
9064		X										
9065		X										

NUMERO DE LA ESTACION	Fotografía	MUESTRAS: Petro I. y M.	Macrop.	Micropal.	Sedimen.	Rayos X	Espectro masas	C 14	Análisis Químicos	Térmico diferen.	Microso	Otros análisis

DATOS A RELLENAR POR EL CONSULTOR

NUMERO DE LA ESTACION	Fotografía	MUESTRAS: Petro I. y M.	Macrop.	Micropal.	Sedimen.	Rayos X	Espectro masas	C 14	Análisis Químicos	Térmico diferen.	Microso	Otros análisis

NUMERO DE LA ESTACION	Fotografía	MUESTRAS: Petro I. y M.	Macrop.	Micropal.	Sedimen.	Rayos X	Espectro masas	C 14	Análisis Químicos	Térmico diferen.	Microso	Otros análisis

EL CONSULTOR

DEBERA MARCAR SOBRE EL MAPA LAS ESTACIONES CON SU NUMERO DE REFERENCIA (EN AZUL) Y LOS CORTES REALIZADOS SOBRE EL TERRENO (EN ROJO).
PARA UN CONTROL CORRECTO DE LA MARCHA DEL TRABAJO DE CAMPO EL CONSULTOR DEBERA ENVIAR ENTRE LOS DIAS 1 al 7 Y 15 al 22 DE CADA MES ESTAS HOJAS AL INSTITUTO TECNOLOGICO GEOMINERO DE ESPAÑA DIVISION DE GEOLOGIA C/ RIOS ROSAS, 23 - MADRID - 28003

Recibido I. T. G. E. el .....

El Supervisor

Enviado el .....

El Consultor

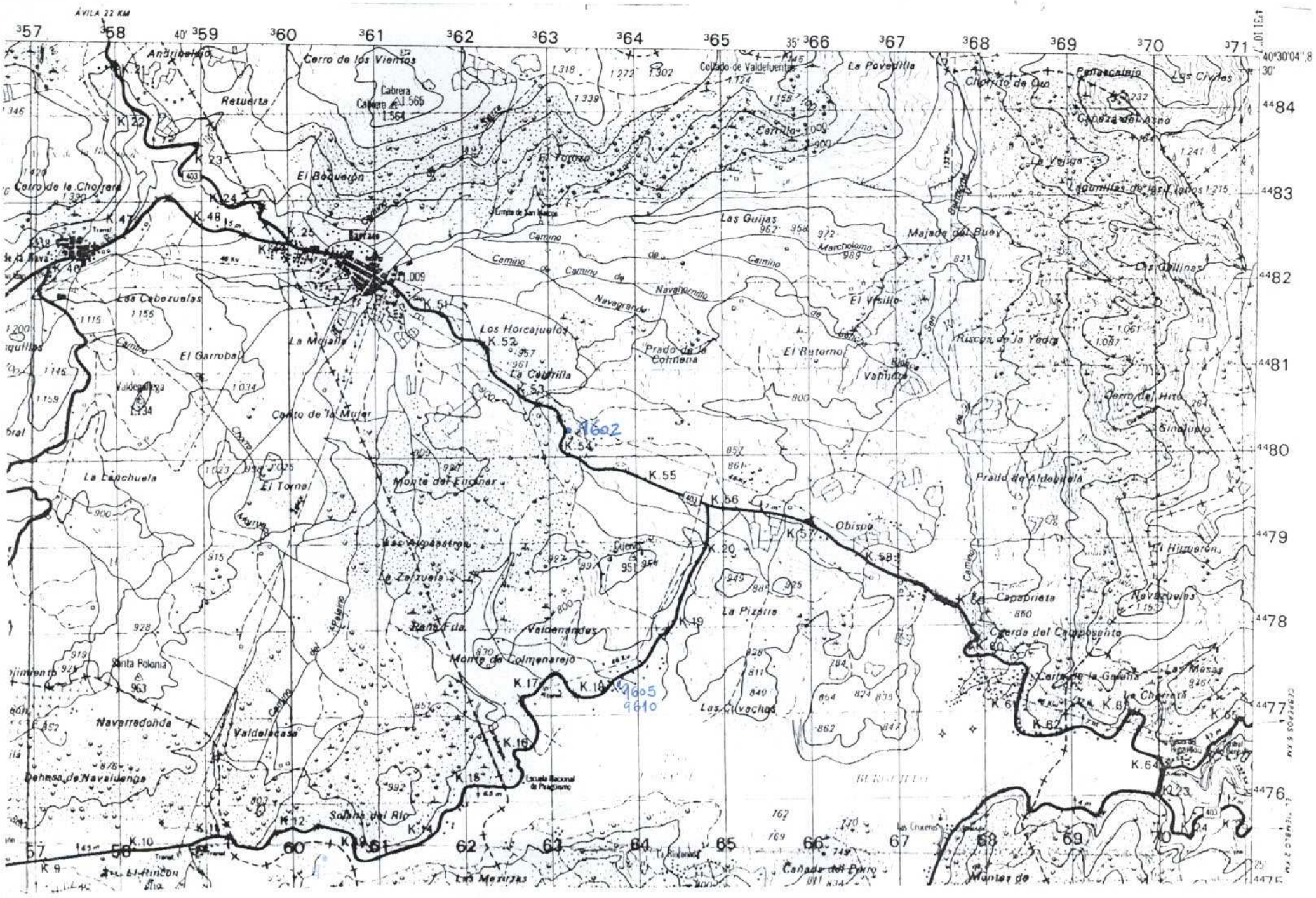

NUMERO DE LA HOJA 16-22 CUADRANTE

4	1
3	2

DATOS A RELLENAR POR EL I.T.G.E.		
Nº de la hoja 1 : 50.000	Cuadrante número	Nº del documento
16221		

DATOS A RELLENAR POR EL CONSULT		
CONSULT	ESPECIAL QUE REALI	LA ESTAC
GSLR		

DATOS A RELLENAR POR EL I.T.G.E.			
Recibido	Ref. Control	Perforado	Verifiado

DATOS A RELLENAR POR EL CONSULTOR

NUMERO DE LA ESTACION	Fotografía	MUESTRAS: Petro l. y M.	Macrop.	Micropal.	Sedimen.	Rayos X	Espectro masas	C 14	Análisis Químicos	Térmico diferen.	Microso	Otros análisis
9602	X											
9605	X											
9610	X											

NUMERO DE LA ESTACION	Fotografía	MUESTRAS: Petro l. y M.	Macrop.	Micropal.	Sedimen.	Rayos X	Espectro masas	C 14	Análisis Químicos	Térmico diferen.	Microso	Otros análisis

DATOS A RELLENAR POR EL CONSULTOR

NUMERO DE LA ESTACION	Fotografía	MUESTRAS: Petro l. y M.	Macrop.	Micropal.	Sedimen.	Rayos X	Espectro masas	C 14	Análisis Químicos	Térmico diferen.	Microso	Otros análisis

NUMERO DE LA ESTACION	Fotografía	MUESTRAS: Petro l. y M.	Macrop.	Micropal.	Sedimen.	Rayos X	Espectro masas	C 14	Análisis Químicos	Térmico diferen.	Microso	Otros análisis

EL CONSULTOR

DEBERA MARCAR SOBRE EL MAPA LAS ESTACIONES CON SU NUMERO DE REFERENCIA (EN AZUL) Y LOS CORTES REALIZADOS SOBRE EL TERRENO (EN ROJO).
PARA UN CONTROL CORRECTO DE LA MARCHA DEL TRABAJO DE CAMPO EL CONSULTOR DEBERA ENVIAR ENTRE LOS DIAS 1 al 7 Y 15 al 22 DE CADA MES ESTAS HOJAS AL INSTITUTO TECNOLOGICO GEOMINERO DE ESPAÑA DIVISION DE GEOLOGIA C/ RIOS ROSAS, 23 - MADRID - 28003

Recibido I. T. G. E. el .....

El Supervisor

Enviado el .....

El Consultor

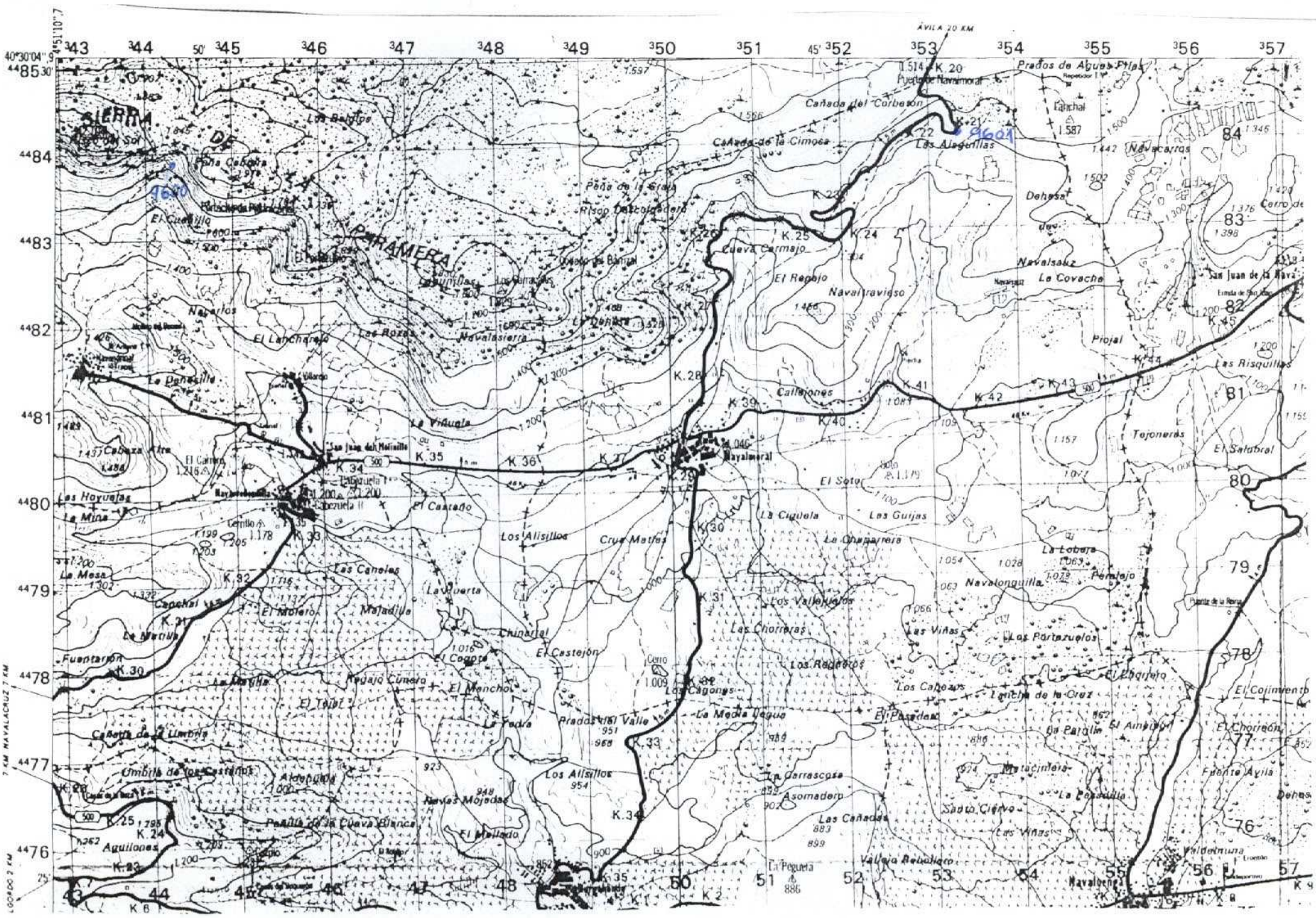
SIERRA DE PARAMERA
Navalmoral
Navalsaúz
Navalcarros
Navalguijo
Navalonguilla
Navalosa
Navalsierra
Navalvillar
Navalcuervo
Navalmorcuera
Navalcaballero
Navalcaballero
Navalcaballero

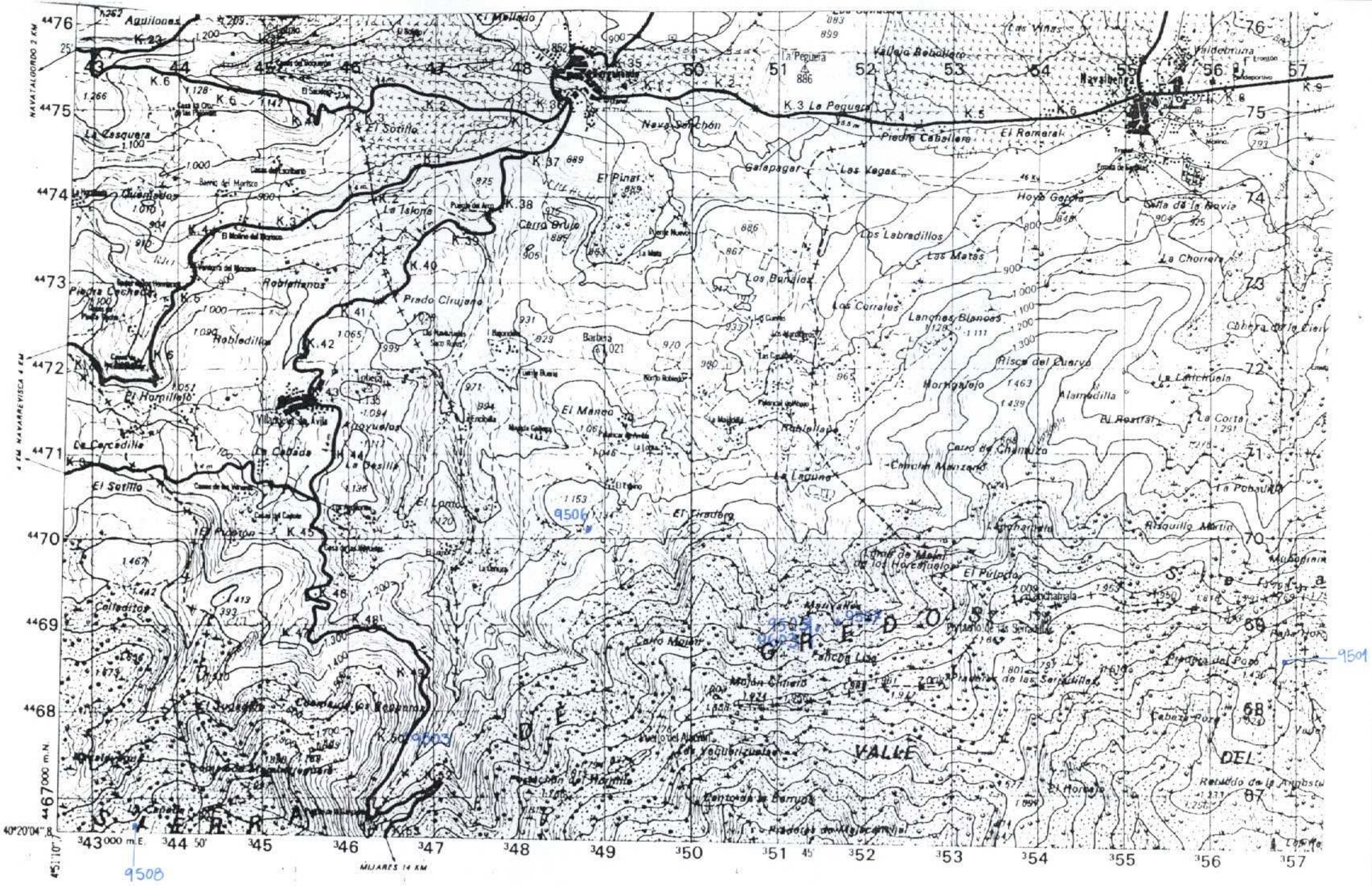

NUMERO DE LA HOJA 16-22 CUADRANTE

4	1
1	2

DATOS A RELLENAR POR EL I.T.G.E.		
Nº de la hoja 1 : 50.000	Cuadrante número	Nº del documento
1677	3	

DATOS A RELLE. POR EL CONSUL.			
CONSULT	ESPECIAL	QUE REALI	LA ESTAC.
G	S	L	R

DATOS A RELLENAR POR EL I.T.G.E.			
Recibido	Ref. Control	Perforado	Verifiado

DATOS A RELLENAR POR EL CONSULTOR

NUMERO DE LA ESTACION	Fotografía	MUESTRAS: Petro l. y M.	Macrop.	Micropal.	Sedimen.	Rayos X	Espectro masas	C 14	Análisis Químicos	Térmico diferen.	Microso	Otros análisis
9501		X							X			
9503		X							X			
9506		X										
9507		X										
9508		X										
9505		X										
9603	X											

DATOS A RELLENAR POR EL CONSULTOR

NUMERO DE LA ESTACION	Fotografía	MUESTRAS: Petro l. y M.	Macrop.	Micropal.	Sedimen.	Rayos X	Espectro masas	C 14	Análisis Químicos	Térmico diferen.	Microso	Otros análisis

DATOS A RELLENAR POR EL CONSULTOR

NUMERO DE LA ESTACION	Fotografía	MUESTRAS: Petro l. y M.	Macrop.	Micropal.	Sedimen.	Rayos X	Espectro masas	C 14	Análisis Químicos	Térmico diferen.	Microso	Otros análisis

EL CONSULTOR

DEBERA MARCAR SOBRE EL MAPA LAS ESTACIONES CON SU NUMERO DE REFERENCIA (EN AZUL) Y LOS CORTES REALIZADOS SOBRE EL TERRENO (EN ROJO).
PARA UN CONTROL CORRECTO DE LA MARCHA DEL TRABAJO DE CAMPO EL CONSULTOR DEBERA ENVIAR ENTRE LOS DIAS 1 al 7 Y 15 al 22 DE CADA MES ESTAS HOJAS AL INSTITUTO TECNOLOGICO GEOMINERO DE ESPAÑA DIVISION DE GEOLOGIA C/ RIOS ROSAS, 23 - MADRID - 28003

Recibido I. T. G. E. el .....

El Supervisor

Enviado el .....

El Consultor

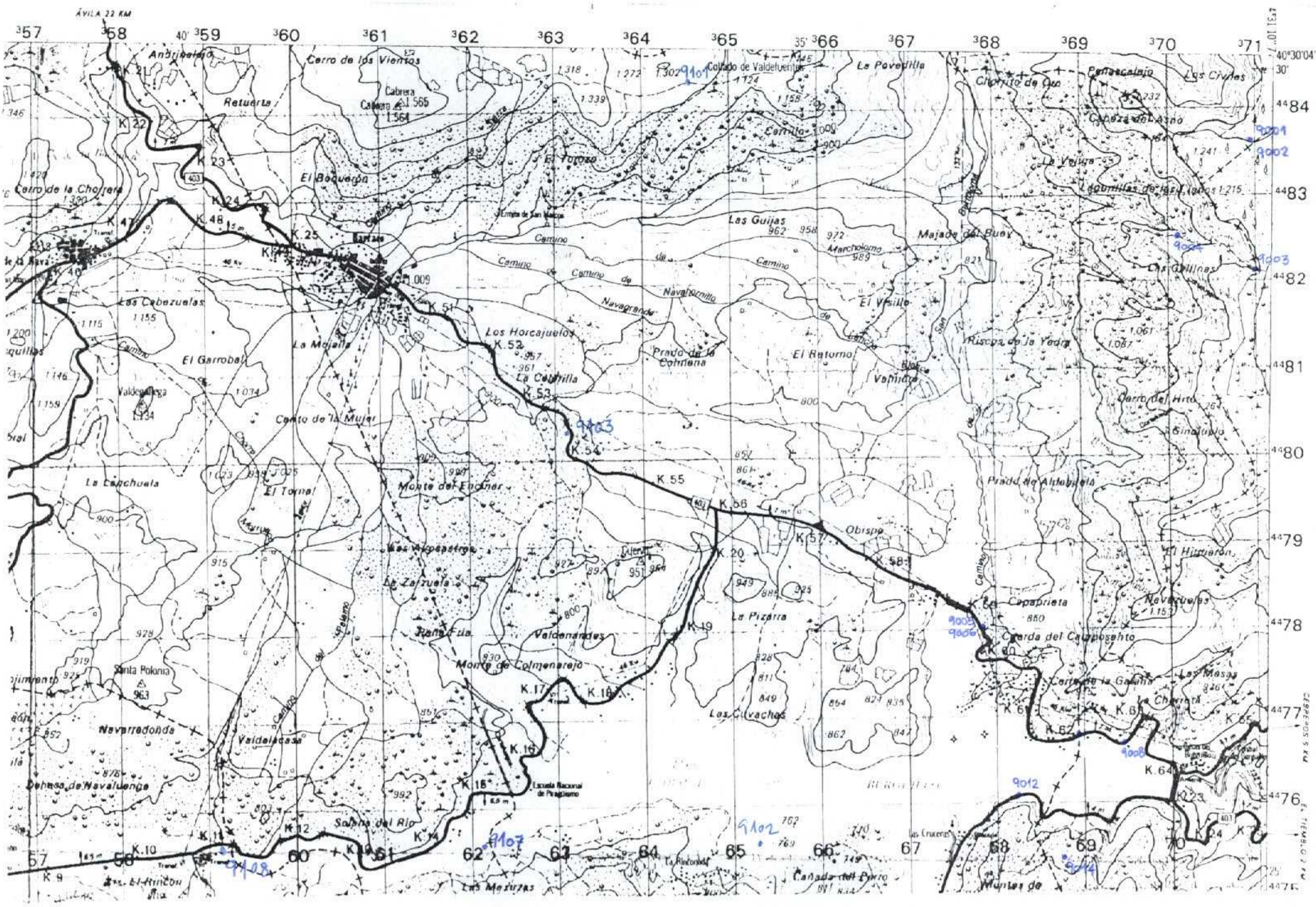
ÁVILA 22 KM
Cerro de los Vientos
Retuerta
El Boquerón
Las Guijas
Majada del Buey
Las Cabezuelas
El Garrobal
La Majalla
Los Horcajuelos
Prado de la Cornena
El Retorno
Riscos de la Yedra
Cerro del Hito
La Cerchuela
El Tomal
Monte del Encinar
Obispo
Prado de Altabuela
Las Copaprieta
Navezuelas
La Zarzuela
La Pizarra
Valdenarades
Monte de Colmenarejo
Las Calvachas
Navarredonda
Valdelacasa
Dehesa de Navalluenga
Salinas del Río
Las Mezuzas
Canada del Pozo
Escuela Nacional de Paracaidismo
Colgado de Valdefuentes
La Povedilla
Las Civales
Cerro de la Chorrera
Santa Polonia
Cabeza del Asno
Las Mesas
Cerro del Hito
Binolinio
Cerro de la Mujer
Valdeyuega
Cerro de la Gallina
Cerda del Caballo
Las Cruceras
Puente Fuente
Monte de Valdenarades
Cabeza
Cabeza del Cerro
Cerro de la Chorrera
Cerro de la Cruz
Cerro de la Cruz
Cerro de la Cruz

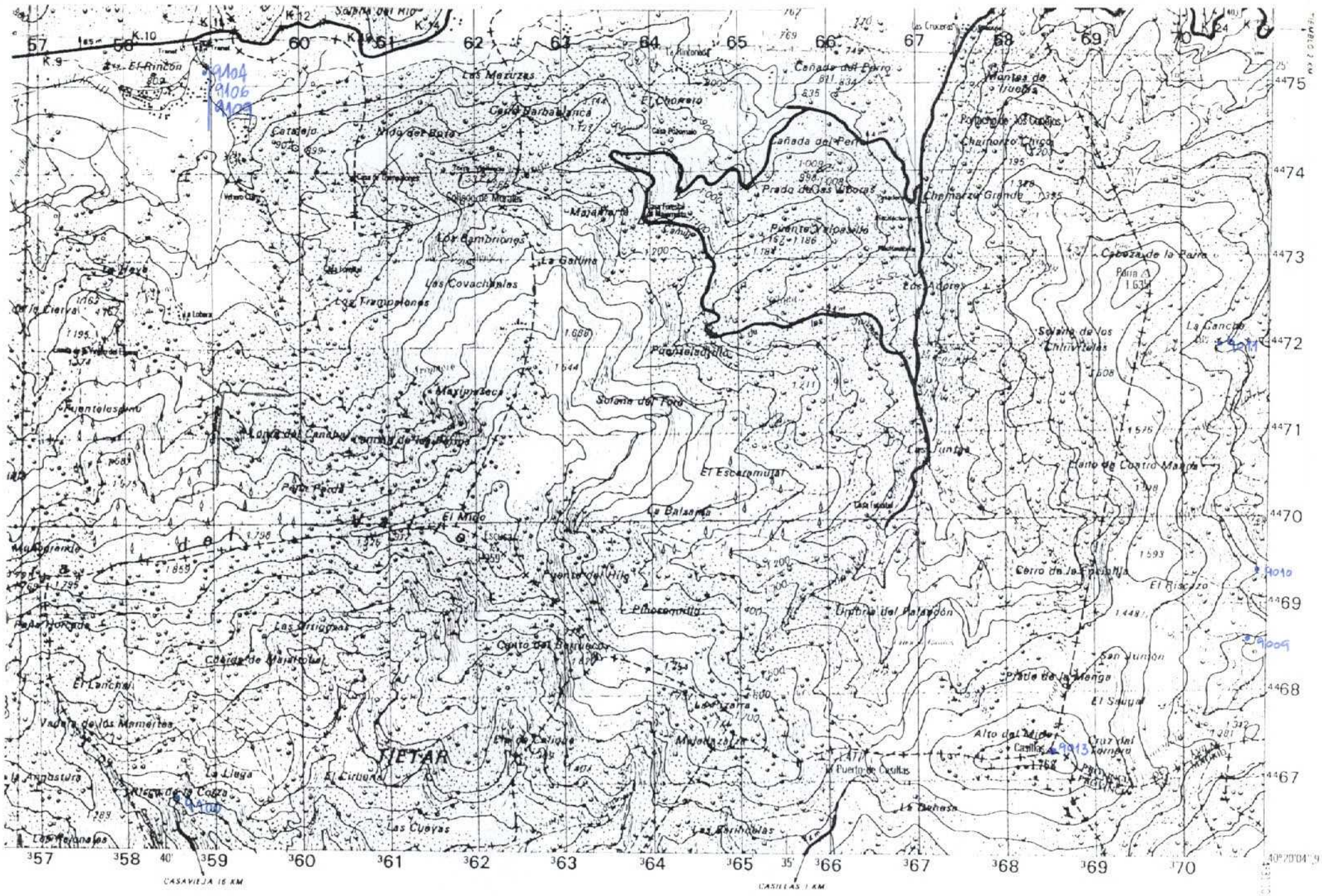
TIETAR
El Rincón
Las Mezuzas
Cañada del Perro
El Chorrito
Cerro Barbalanca
Cataleja
Mido del Gato
Cañada del Perro
Prado de Las Ubocas
Chamarza Grande
Puente Valpasillo
Cabeza de la Paira
Los Cambriones
La Gallina
Las Covachuelas
Las Tragaplanas
Puentelapilla
Solana del Ford
Las Juntas
El Escaramujal
La Balanza
El Mido
Cerro de la Espabilla
Umbría del Palancón
Puente del Hilo
Pilocarrillo
Las Artigas
Cerro del Barruecos
Cerro de Majalcolas
El Lanchal
Vadera de las Mamertas
La Ambastura
La Lloza
El Cirbuna
Las Cuevas
Puente de Casillas
Las Dehesas
Las Herrihuelas
Cruz del Jornero
Casillas
Alto del Mido
San Junión
Prado de la Monga
El Sauzal
Mata de Contra Maria
Solana de los Chirivitales
La Ganchita
Puente Pedro
Puente del Hilo
Majaderanto
Majaparda
Majaparda
Puente Pedro
Puente Pedro
Puente Pedro