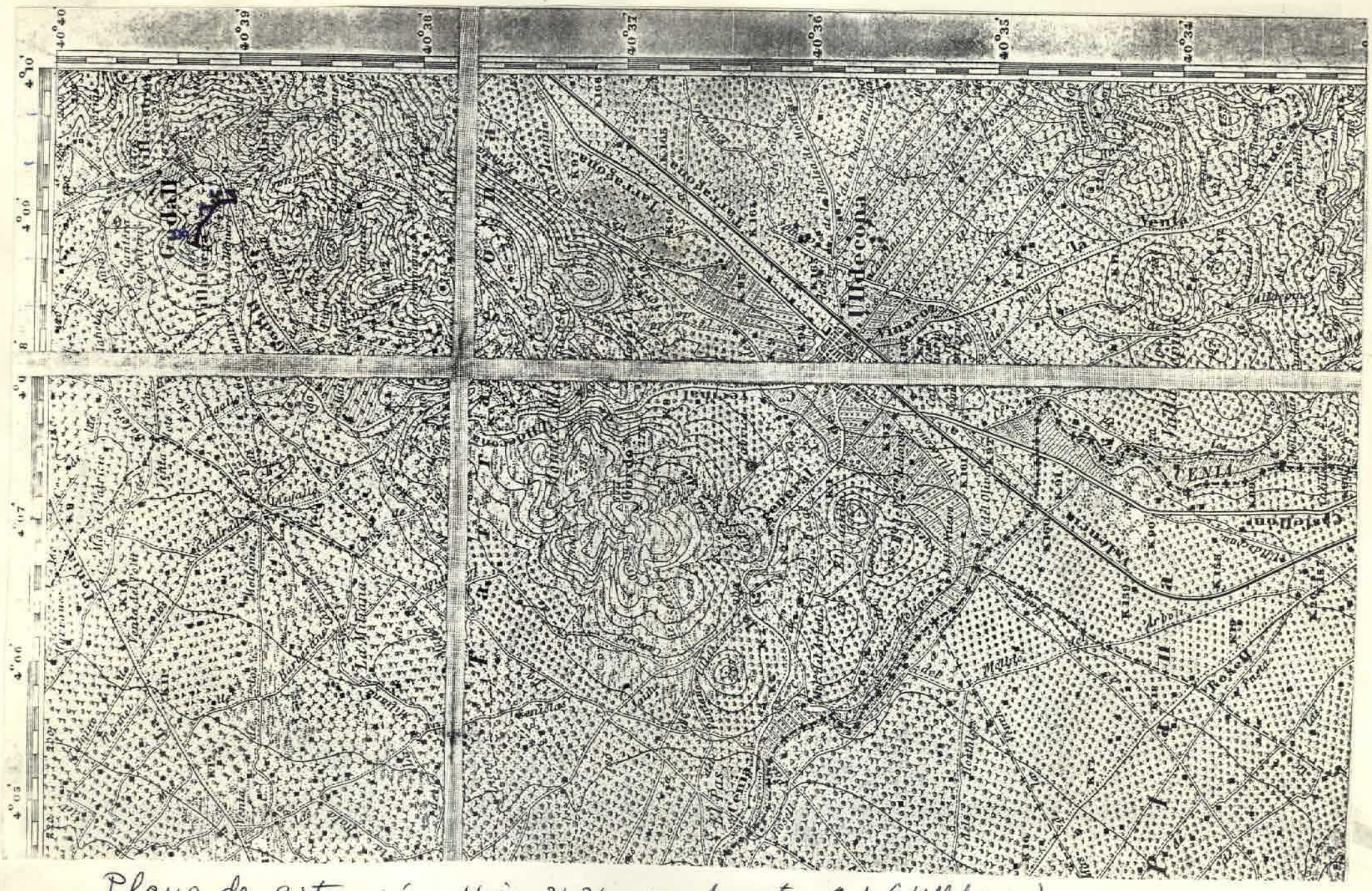
40°40'
40°39'
40°38'
40°37'
40°36'
40°35'
40°34'
Godall
Ulldecona
Tortosa-Amposta
La Venta
Mas de Fabrica
Mas de Pedro
Mas de Pedro Blanc
Mas de Pedro Blanc
Mas de Pedro Blanc

MINISTERIO DE INDUSTRIA
DIRECCION GENERAL DE MINAS
INSTITUTO GEOLOGICO Y MINERO DE ESPAÑA

PLAN NACIONAL DE LA MINERIA. MAPA GEOLOGICO NACIONAL A ESCALA 1:50.000
MAGNA

FICHA DE CONTROL DEL TRABAJO DE CAMPO MCC1

62345

Datos a rellenar por el Consultor											Datos a rellenar por el IGME												
Nº de la hoja 1:50.000				Cuadrante Nº	Consultor		Paquete		Especie realizada estación		RECIBIDO						REF CONTROL				PERFORADO	VERIFICADO
1	2	3	4	5	6	7	8	9	10	11	71	72	73	74	75	76	77	78	79	80		
3	1	2	1	4	A	O			L	E	1	8	0	6	7	3	M	C	C	1	PILAR	MANOLI

CONFORME EL CONSULTOR

FIRMA

ESQUEMA DE NUMERACION DE LOS CUADRANTES

4	1
3	2

459

DATOS A RELLENAR POR EL IGME

CONTROL	FECHA	OBSERVACIONES
LIBRETA DE CAMPO		
MUESTRAS. LABORATORIO		
CARTOGRAFIA		

ESTACIONES VISITADAS	

OBSERVACIONES

EL SUPERVISOR DEL PROYECTO

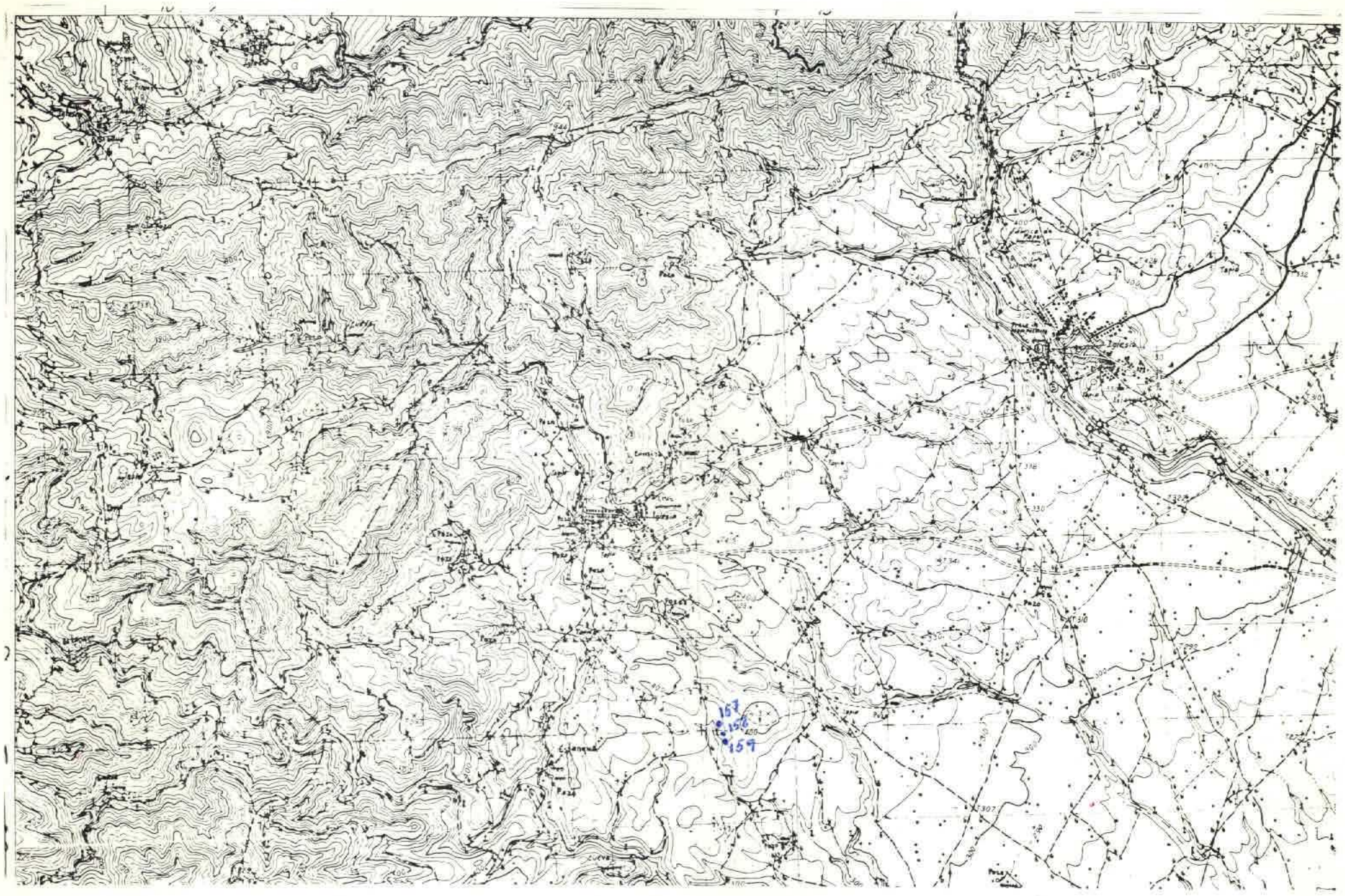

459

DATOS A RELLENAR POR EL CONSULTOR

Con números — Con unos en caso afirmativo

Nº DE LA ESTACION	FECHA DIA	FECHA MES	FECHA AÑO	Medición: Rumbo	Medición: Buzamiento	Medición: Cizalla	Medición: Fotografías	Muestras: Petrografía	Muestras: Macroscópica	Muestras: Microscópica	Muestras: Sedimentos	Muestras: Rayos X	Muestras: Espec. masas	Muestras: C14	Muestras: Análisis quím.	Puntos de interés: Mineralog.	Puntos de interés: Tectónico	Puntos de interés: Paleontolo.	Puntos de interés: Estratigraf.	Puntos de interés: Litológico	Puntos de interés: Petrográf.	Puntos de interés: Hidrogeol.	Puntos de interés: Económico	Puntos de interés: Form. recient.	Tipo de terreno: Plutónico	Tipo de terreno: Metamórf.	Tipo de terreno: Sedimentr.	Tipo de terreno: Volcánico
157	15	11	72								1	1																
158	15	11	72								1	1																
159	15	11	72								1	1																

DATOS A RELLENAR POR EL CONSULTOR

Con números — Con unos en caso afirmativo

Nº DE LA ESTACION	FECHA DIA	FECHA MES	FECHA AÑO	Medición: Rumbo	Medición: Buzamiento	Medición: Cizalla	Medición: Fotografías	Muestras: Petrografía	Muestras: Macroscópica	Muestras: Microscópica	Muestras: Sedimentos	Muestras: Rayos X	Muestras: Espec. masas	Muestras: C14	Muestras: Análisis quím.	Puntos de interés: Mineralog.	Puntos de interés: Tectónico	Puntos de interés: Paleontolo.	Puntos de interés: Estratigraf.	Puntos de interés: Litológico	Puntos de interés: Petrográf.	Puntos de interés: Hidrogeol.	Puntos de interés: Económico	Puntos de interés: Form. recient.	Tipo de terreno: Plutónico	Tipo de terreno: Metamórf.	Tipo de terreno: Sedimentr.	Tipo de terreno: Volcánico

EL CONSULTOR DEBERA MARCAR SOBRE EL MAPA LAS ESTACIONES CON SU NUMERO DE REFERENCIA (EN AZUL) Y LOS CORTES REALIZADOS SOBRE EL TERRENO (EN ROJO)

PARA UN CONTROL CORRECTO DE LA MARCHA DEL TRABAJO DE CAMPO EL CONSULTOR DEBERA ENVIAR LOS DIAS 1 Y 15 DE CADA MES ESTAS HOJAS AL INSTITUTO GEOLOGICO Y MINERO DE ESPAÑA, DIVISION DE GEOLOGIA. C/ RIOS ROSAS, 23 – MADRID-3.

MC-655

MINISTERIO DE INDUSTRIA
DIRECCION GENERAL DE MINAS
INSTITUTO GEOLOGICO Y MINERO DE ESPAÑA

PLAN NACIONAL DE LA MINERIA. MAPA GEOLOGICO NACIONAL A ESCALA 1:50.000
MAGNA

FICHA DE CONTROL DEL TRABAJO DE CAMPO MCC1

Datos a rellenar por el Consultor											Datos a rellenar por el IGME												
Nº de la hoja 1:50.000				Cuadrante	Consultor		Página		Especialidad realizada en la estación		RECIBIDO						REF CONTROL				PERFORADO	VERIFICADO
1	2	3	4	5	6	7	8	9	10	11	71	72	73	74	75	76	77	78	79	80		
3	1	2	1	4	A	0	0	1	L	E	0	9	1	2	7	2	M	C	C	1		

CONFORME EL CONSULTOR

FIRMA

ESQUEMA DE NUMERACION DE LOS CUADRANTES

4	1
3	2

340

DATOS A RELLENAR POR EL IGME

CONTROL	FECHA	OBSERVACIONES
LIBRETA DE CAMPO		
MUESTRAS. LABORATORIO		
CARTOGRAFIA		

ESTACIONES VISITADAS	

OBSERVACIONES

EL SUPERVISOR DEL PROYECTO

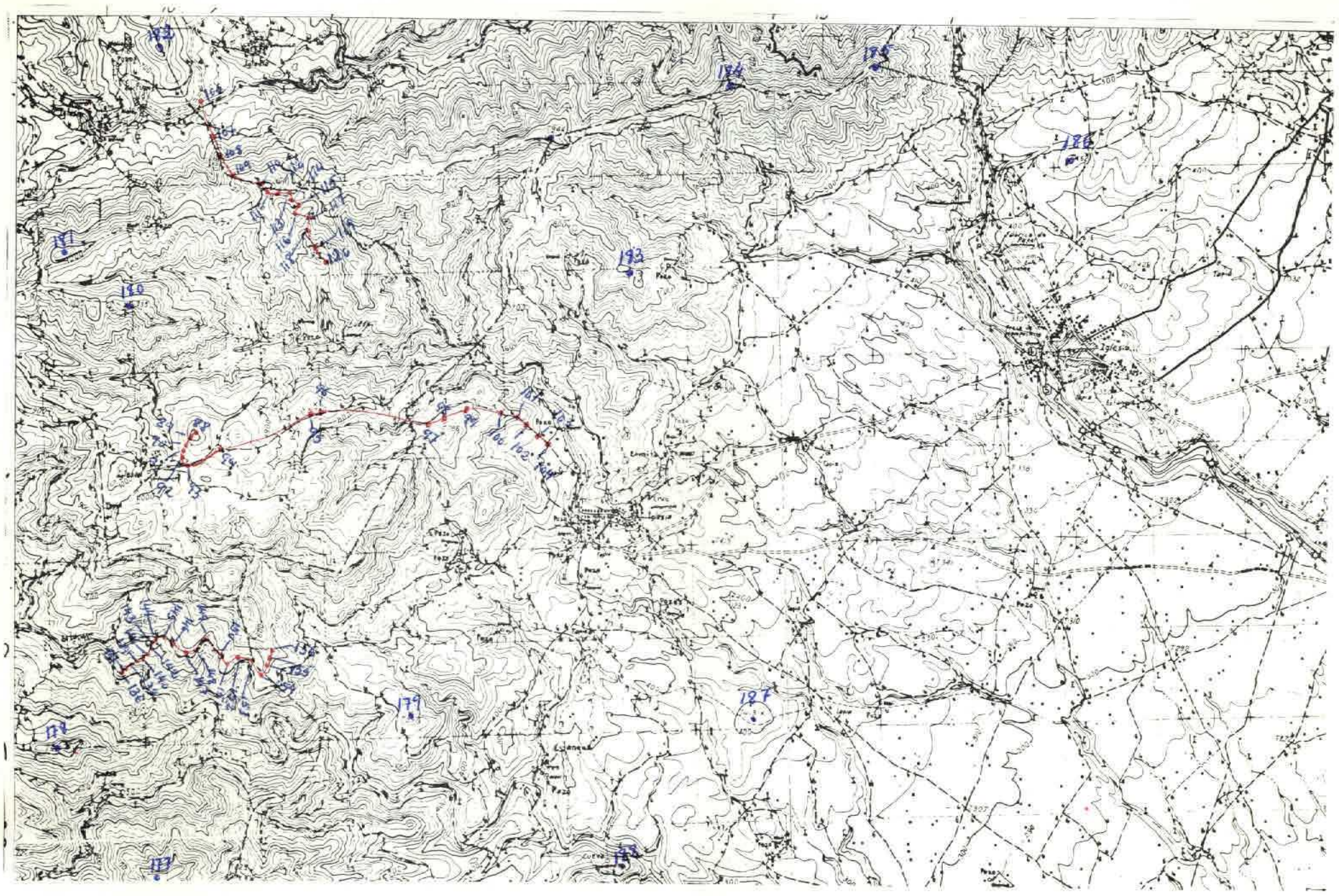

DATOS A RELLENAR POR EL CONSULTOR

Nº DE LA ESTACION (Con números)	FECHA DIA	FECHA MES	FECHA AÑO	Medición: Rumbo	Medición: Buzamiento	Medición: Croquis	Medición: Fotografías	Muestras: Petrografía	Muestras: Macroscópica	Muestras: Microscópica	Muestras: Sedimento	Muestras: Rayos X	Muestras: Espec. masas	Muestras: C.I.R.	Muestras: Análisis quím.	Puntos de interés: Mineralógico	Puntos de interés: Tectónico	Puntos de interés: Paleontológico	Puntos de interés: Estratigráfico	Puntos de interés: Litológico	Puntos de interés: Paleogeog.	Puntos de interés: Hidrogeol.	Puntos de interés: Económico	Puntos de interés: Form. recientes	Tipo de terreno: Plutónico	Tipo de terreno: Metamórfico	Tipo de terreno: Sedimentario	Tipo de terreno: Volcánico
0088	16	11	72	1	1					1	1																1	
0089	16	11	72	1	1					1	1																1	
0090	16	11	72	1	1					1	1																1	
0091	16	11	72	1	1				1	1																	1	
0092	16	11	72	1	1					1	1																1	
0093	16	11	72	1	1					1	1																1	
0094	16	11	72	1	1					1	1																1	
0095	16	11	72	1	1					1	1																1	
0096	16	11	72	1	1					1	1																1	
0097	16	11	72	1	1					1	1																1	
0098	16	11	72	1	1					1	1																1	
0099	16	11	72	1	1					1	1																1	
0100	16	11	72	1	1					1	1																1	
0101	16	11	72	1	1					1	1																1	
0102	16	11	72	1	1					1	1																1	
0103	16	11	72	1	1					1	1																1	
0104	16	11	72	1	1					1	1																1	
0105	16	11	72	1	1					1	1																1	
0106	17	11	72	1	1					1	1																1	
0107	17	11	72	1	1					1	1																1	
0108	17	11	72	1	1					1	1																1	
0109	17	11	72	1	1					1	1																1	
0110	17	11	72	1	1					1	1																1	
0111	17	11	72	1	1					1	1																1	
0112	17	11	72	1	1					1	1																1	
0113	17	11	72	1	1					1	1																1	
0114	17	11	72	1	1					1	1																1	
0115	17	11	72	1	1					1	1																1	
0116	17	11	72	1	1					1	1																1	
0117	17	11	72	1	1					1	1																1	
0118	17	11	72	1	1					1	1																1	
0119	17	11	72	1	1					1	1																1	
0120	17	11	72	1	1					1	1																1	
0136	18	11	72	1	1					1	1																1	
0137	18	11	72	1	1					1	1																1	

no perfora

DATOS A RELLENAR POR EL CONSULTOR

Nº DE LA ESTACION (Con números)	FECHA DIA	FECHA MES	FECHA AÑO	Medición: Rumbo	Medición: Buzamiento	Medición: Croquis	Medición: Fotografías	Muestras: Petrografía	Muestras: Macroscópica	Muestras: Microscópica	Muestras: Sedimento	Muestras: Rayos X	Muestras: Espec. masas	Muestras: C.I.R.	Muestras: Análisis quím.	Puntos de interés: Mineralógico	Puntos de interés: Tectónico	Puntos de interés: Paleontológico	Puntos de interés: Estratigráfico	Puntos de interés: Litológico	Puntos de interés: Paleogeog.	Puntos de interés: Hidrogeol.	Puntos de interés: Económico	Puntos de interés: Form. recientes	Tipo de terreno: Plutónico	Tipo de terreno: Metamórfico	Tipo de terreno: Sedimentario	Tipo de terreno: Volcánico
0138	18	11	72	1	1					1	1																1	
0139	18	11	72	1	1					1	1																1	
0140	18	11	72	1	1					1	1																1	
0141	18	11	72	1	1					1	1																1	
0142	18	11	72	1	1					1	1																1	
0143	18	11	72	1	1					1	1																1	
0144	18	11	72	1	1					1	1																1	
0145	18	11	72	1	1					1	1																1	
0146	18	11	72	1	1					1	1																1	
0147	18	11	72	1	1					1	1																1	
0148	18	11	72	1	1					1	1																1	
0149	18	11	72	1	1					1	1																1	
0150	18	11	72	1	1					1	1																1	
0151	18	11	72	1	1					1	1																1	
0152	18	11	72	1	1					1	1																1	
0153	18	11	72	1	1					1	1																1	
0154	18	11	72	1	1					1	1																1	
0155	18	11	72	1	1					1	1																1	
0156	18	11	72	1	1					1	1																1	
0177	22	11	72	1	1							1	1	1														
0178	22	11	72	1	1							1	1	1														
0179	22	11	72	1	1							1	1	1														
0180	22	11	72	1	1							1	1	1														
0181	22	11	72	1	1							1	1	1														
0182	22	11	72	1	1							1	1	1														
0183	22	11	72	1	1							1	1	1														
0184	23	11	72	1	1							1	1	1														
0185	23	11	72	1	1							1	1	1														
0186	23	11	72	1	1							1	1	1														
0187	23	11	72	1	1							1	1	1														
0188	23	11	72	1	1							1	1	1														

EL CONSULTOR DEBERA MARCAR SOBRE EL MAPA LAS ESTACIONES CON SU NUMERO DE REFERENCIA (EN AZUL) Y LOS CORTES REALIZADOS SOBRE EL TERRENO (EN ROJO).

PARA UN CONTROL CORRECTO DE LA MARCHA DEL TRABAJO DE CAMPO EL CONSULTOR DEBERA ENVIAR LOS DIAS 1 Y 15 DE CADA MES ESTAS HOJAS AL INSTITUTO GEOLOGICO Y MINERO DE ESPAÑA, DIVISION DE GEOLOGIA. C/ RIOS ROSAS, 23 – MADRID 3.

MC-655

MINISTERIO DE INDUSTRIA
DIRECCION GENERAL DE MINAS
INSTITUTO GEOLOGICO Y MINERO DE ESPAÑA

PLAN NACIONAL DE LA MINERIA. MAPA GEOLOGICO NACIONAL A ESCALA 1:50.000
MAGNA

FICHA DE CONTROL DEL TRABAJO DE CAMPO MCC1

Datos a rellenar por el Consultor											Datos a rellenar por el IGME											
Nº de la hoja 1:50.000				Cuadrante	Consultor		Página		Especialidad realizada en la estación		RECIBIDO						REF CONTROL				PERFORADO	VERIFICADO
1	2	3	4	5	6	7	8	9	10	11	71	72	73	74	75	76	77	78	79	80		
3	1	2	1	2	A	0	0	1	L	E	0	9	1	2	7	2	M	C	C	1		

CONFORME EL CONSULTOR

FIRMA

ESQUEMA DE NUMERACION DE LOS CUADRANTES

4	1
3	2

339

DATOS A RELLENAR POR EL IGME

CONTROL	FECHA	OBSERVACIONES
LIBRETA DE CAMPO		
MUESTRAS. LABORATORIO		
CARTOGRAFIA		
ESTACIONES VISITADAS		

OBSERVACIONES:

EL SUPERVISOR DEL PROYECTO

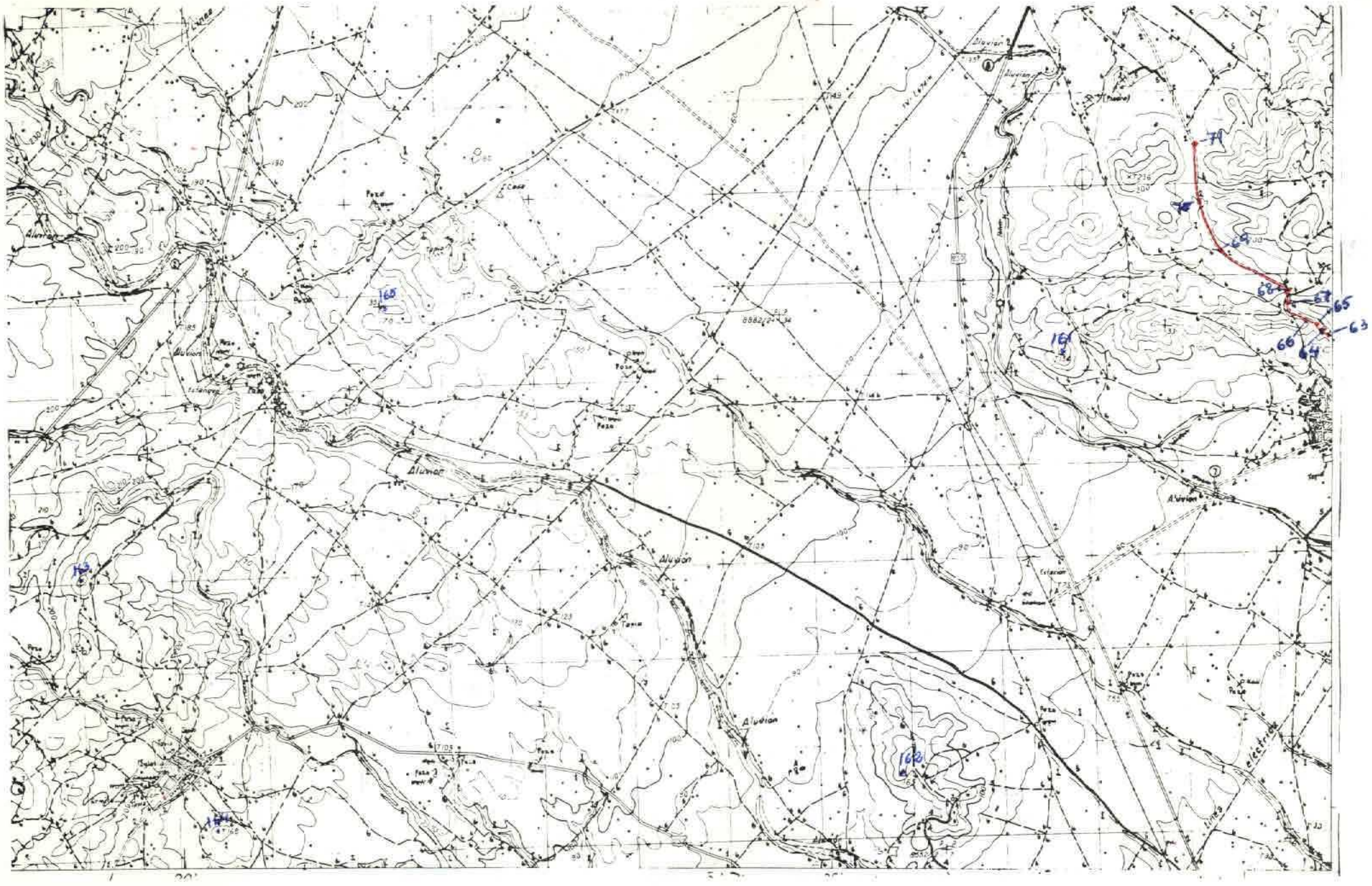
Alurcon
Alurcon
Alurcon

MC-654

MINISTERIO DE INDUSTRIA
DIRECCION GENERAL DE MINAS
INSTITUTO GEOLOGICO Y MINERO DE ESPAÑA

PLAN NACIONAL DE LA MINERIA. MAPA GEOLOGICO NACIONAL A ESCALA 1:50.000
MAGNA

FICHA DE CONTROL DEL TRABAJO DE CAMPO MCC1

Datos a rellenar por el Consultor											Datos a rellenar por el IGME											
Nº de la hoja 1:50.000				Cuadrante	Consultor		Parcela		Especie realizada la estación		RECIBIDO						REF CONTROL				PERFORADO	VERIFICADO
1	2	3	4	5	6	7	8	9	10	11	71	72	73	74	75	76	77	78	79	80		
3	1	2	1	1	A	D	0	1	L	E	0	9	1	2	7	2	M	C	C	1		

CONFORME EL CONSULTOR

FIRMA

ESQUEMA DE NUMERACION DE LOS CUADRANTES

4	X
3	2

338

DATOS A RELLENAR POR EL IGME

CONTROL	FECHA	OBSERVACIONES
LIBRETA DE CAMPO		
MUESTRAS. LABORATORIO		
CARTOGRAFIA		
ESTACIONES VISITADAS		

OBSERVACIONES

EL SUPERVISOR DEL PROYECTO

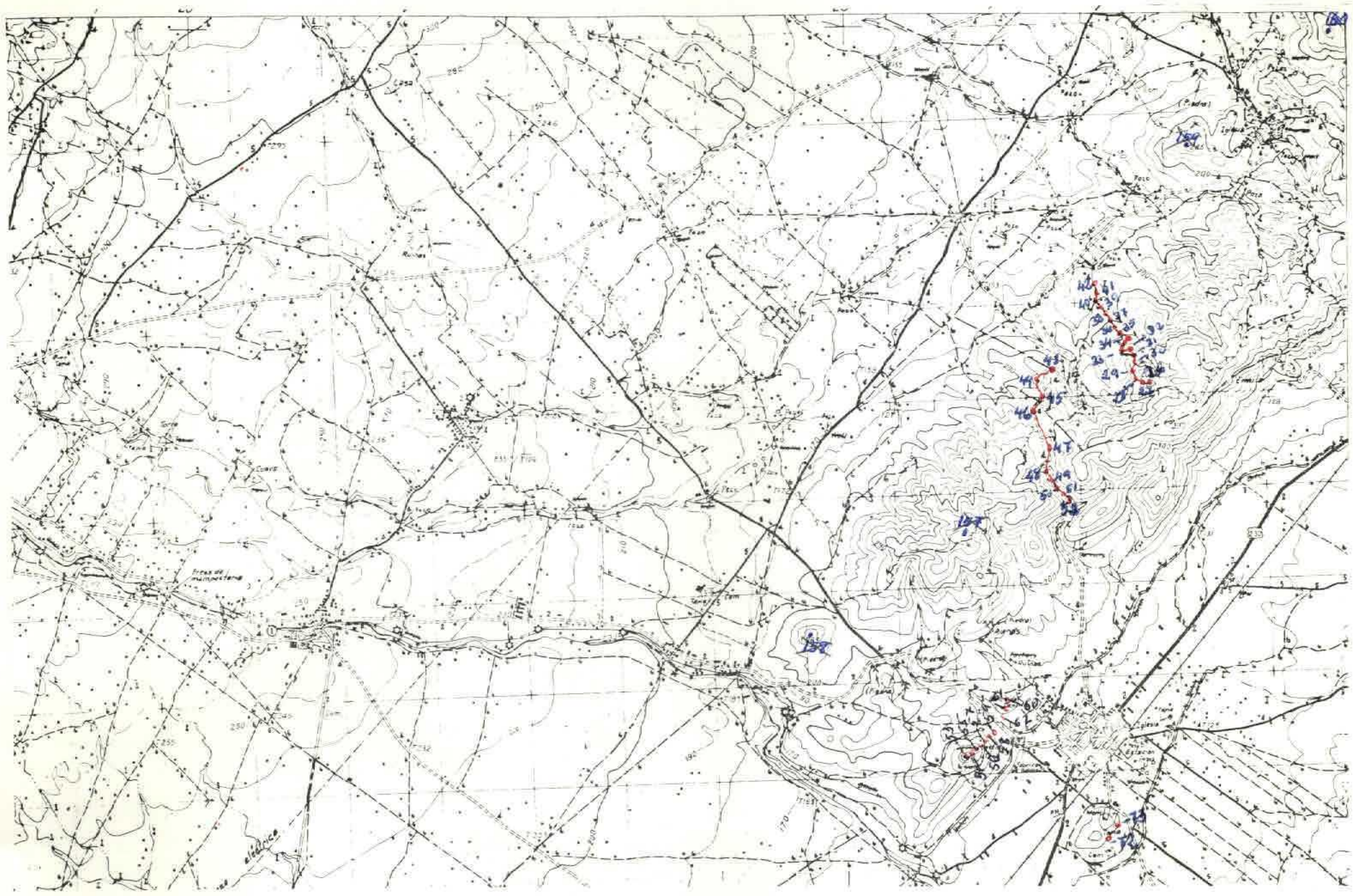

DATOS A RELLENAR POR EL CONSULTOR

Nº DE LA ESTACION (Con numeros)	FECHA DIA	FECHA MES	FECHA AÑO	Medicion: Rumbo	Medicion: Buzamiento	Medicion: Cropiom	Medicion: Fotografia	Muestras: Petrografia	Muestras: Macroscopia	Muestras: Micropaleo	Muestras: Sedimentol.	Muestras: Rayos X	Muestras: Espec. masas	Muestras: C14	Muestras: Analisis quim.	Puntos de interés: Mineralogia	Puntos de interés: Tectónica	Puntos de interés: Paleontolog.	Puntos de interés: Estratigrafia	Puntos de interés: Litológico	Puntos de interés: Paleogeog.	Puntos de interés: Hidrogeol.	Puntos de interés: Económico	Puntos de interés: Form. recientes	Tipo de terreno: Plutónico	Tipo de terreno: Metamórf.	Tipo de terreno: Sedimentl.	Tipo de terreno: Volcánico
0026	09	11	72	1	1						1	1															1	
0027	09	11	72	1	1						1	1															1	
0028	09	11	72	1	1						1	1															1	
0029	09	11	72	1	1						1	1															1	
0030	09	11	72	1	1						1	1															1	
0031	09	11	72	1	1						1	1															1	
0032	09	11	72	1	1						1	1															1	
0033	09	11	72	1	1						1	1															1	
0034	09	11	72	1	1						1	1															1	
0035	09	11	72	1	1						1	1															1	
0036	09	11	72	1	1						1	1															1	
0037	09	11	72	1	1						1	1															1	
0038	09	11	72	1	1						1	1															1	
0039	09	11	72	1	1						1	1															1	
0040	09	11	72	1	1						1	1															1	
0041	09	11	72	1	1						1	1															1	
0042	09	11	72	1	1						1	1															1	
0043	11	11	72	1	1						1	1															1	
0044	11	11	72	1	1						1	1															1	
0045	11	11	72	1	1						1	1															1	
0046	11	11	72	1	1						1	1															1	
0047	11	11	72	1	1						1	1															1	
0048	11	11	72	1	1						1	1															1	
0049	11	11	72	1	1						1	1															1	
0050	11	11	72	1	1						1	1															1	
0051	11	11	72	1	1						1	1															1	
0052	11	11	72	1	1						1	1															1	
0053	13	11	72	1	1						1	1															1	
0054	13	11	72	1	1						1	1															1	
0055	13	11	72	1	1						1	1															1	
0056	13	11	72	1	1						1	1															1	
0057	13	11	72	1	1						1	1															1	
0058	13	11	72	1	1						1	1															1	
0059	13	11	72	1	1						1	1															1	
0060	13	11	72	1	1						1	1															1	

DATOS A RELLENAR POR EL CONSULTOR

Nº DE LA ESTACION (Con numeros)	FECHA DIA	FECHA MES	FECHA AÑO	Medicion: Rumbo	Medicion: Buzamiento	Medicion: Cropiom	Medicion: Fotografia	Muestras: Petrografia	Muestras: Macroscopia	Muestras: Micropaleo	Muestras: Sedimentol.	Muestras: Rayos X	Muestras: Espec. masas	Muestras: C14	Muestras: Analisis quim.	Puntos de interés: Mineralogia	Puntos de interés: Tectónica	Puntos de interés: Paleontolog.	Puntos de interés: Estratigrafia	Puntos de interés: Litológico	Puntos de interés: Paleogeog.	Puntos de interés: Hidrogeol.	Puntos de interés: Económico	Puntos de interés: Form. recientes	Tipo de terreno: Plutónico	Tipo de terreno: Metamórf.	Tipo de terreno: Sedimentl.	Tipo de terreno: Volcánico
0061	13	11	72	1	1						1	1															1	
0062	13	11	72	1	1						1	1															1	
0072	14	11	72	1	1						1	1															1	
0073	14	11	72	1	1						1	1															1	
~~0157~~	~~14~~	~~11~~	~~72~~	~~1~~	~~1~~												~~1~~		~~1~~	~~1~~								
~~0158~~	~~14~~	~~11~~	~~72~~	~~1~~	~~1~~												~~1~~		~~1~~	~~1~~								
~~0159~~	~~20~~	~~11~~	~~72~~	~~1~~	~~1~~												~~1~~		~~1~~	~~1~~								
0160	20	11	72	1	1												1		1	1								

EL CONSULTOR DEBERA MARCAR SOBRE EL MAPA, LAS ESTACIONES CON SU NUMERO DE REFERENCIA (EN AZUL) Y LOS CORTES REALIZADOS SOBRE EL TERRENO (EN ROJO)

PARA UN CONTROL CORRECTO DE LA MARCHA DEL TRABAJO DE CAMPO EL CONSULTOR DEBERA ENVIAR LOS DIAS 1 Y 15 DE CADA MES ESTAS HOJAS AL INSTITUTO GEOLOGICO Y MINERO DE ESPAÑA, DIVISION DE GEOLOGIA, C/ RIOS ROSAS, 23 – MADRID-3.

MC-653

MINISTERIO DE INDUSTRIA
DIRECCION GENERAL DE MINAS
INSTITUTO GEOLOGICO Y MINERO DE ESPAÑA

PLAN NACIONAL DE LA MINERIA. MAPA GEOLOGICO NACIONAL A ESCALA 1:50.000
MAGNA

FICHA DE CONTROL DEL TRABAJO DE CAMPO MCC1

Datos a rellenar por el Consultor											Datos a rellenar por el IGME												
Nº de la hoja 1:50.000				Cuadrante	Consultor		Paquete			Especial realiza la estación	RECIBIDO						REF CONTROL				PERFORADO	VERIFICADO
1	2	3	4	5	6	7	8	9	10	11	71	72	73	74	75	76	77	78	79	80		
3	1	2	1	3	A	D	0	1	L	E	0	9	1	2	7	2	M	C	C	1		

CONFORME EL CONSULTOR

FIRMA

ESQUEMA DE NUMERACION DE LOS CUADRANTES

4	1
X	2

237

DATOS A RELLENAR POR EL IGME

CONTROL	FECHA	OBSERVACIONES
LIBRETA DE CAMPO		
MUESTRAS. LABORATORIO		
CARTOGRAFIA		

ESTACIONES VISITADAS	

OBSERVACIONES:

EL SUPERVISOR DEL PROYECTO

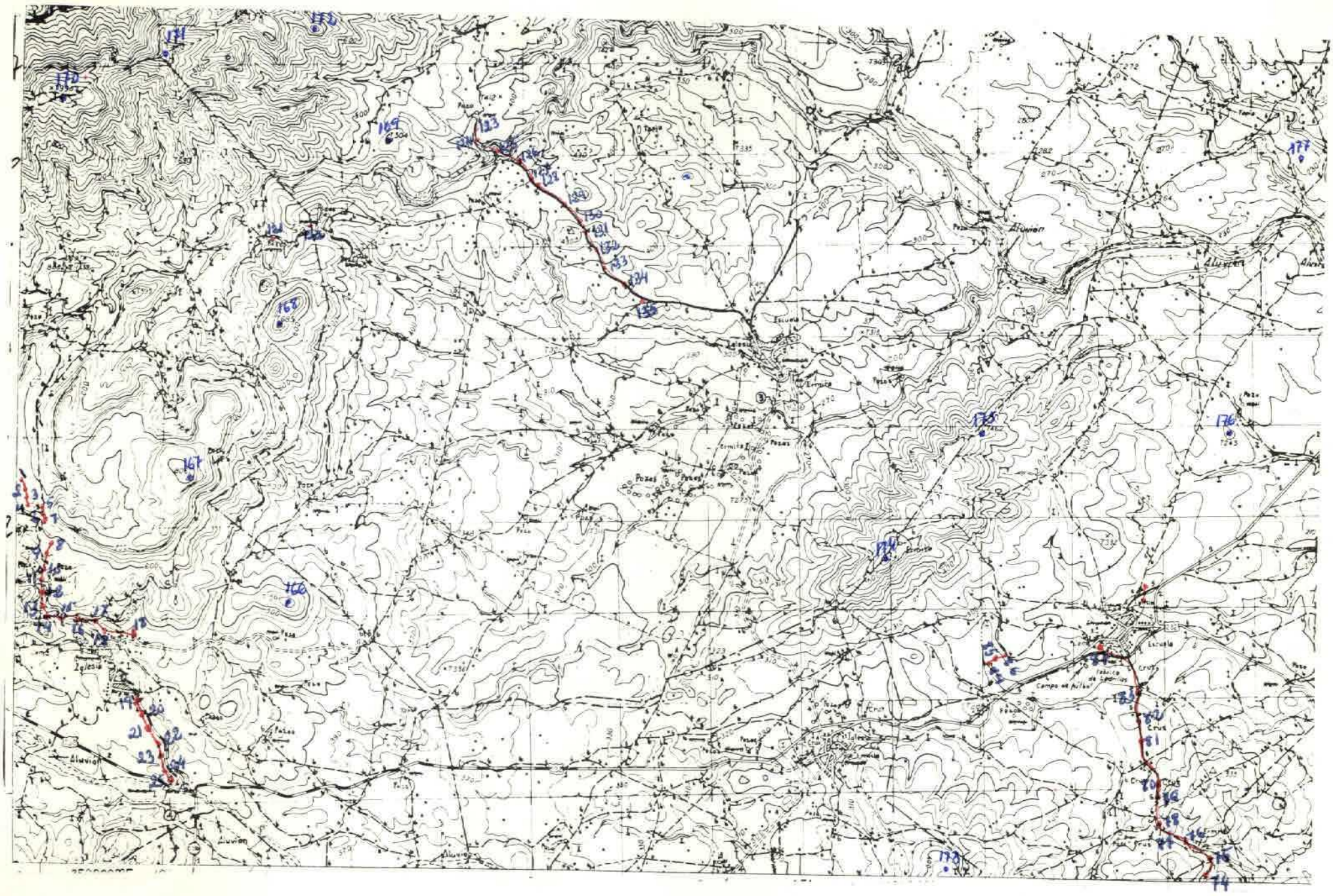

DATOS A RELLENAR POR EL CONSULTOR

Nº DE LA ESTACION (Con números)	FECHA DIA	FECHA MES	FECHA AÑO	Medición: Rumbo	Medición: Buzamiento	Medición: Croquis	Medición: Fotografías	Muestras: Petrografía	Muestras: Macropal.	Muestras: Micropal.	Muestras: Sediment.	Muestras: Rayos X	Muestras: Espec. masas	Muestras: C14	Muestras: Análisis quím.	Puntos de interés: Mineralog.	Puntos de interés: Tectónico	Puntos de interés: Paleontolog.	Puntos de interés: Estratigraf.	Puntos de interés: Litológico	Puntos de interés: Paleogeog.	Puntos de interés: Hidrogeol.	Puntos de interés: Económico	Puntos de interés: Form. reciente	Tipo de terreno: Plutónico	Tipo de terreno: Metamórf.	Tipo de terreno: Sediment.	Tipo de terreno: Volcánico
0001	08	10	72	1	1					1	1																1	
0002	08	10	72	1	1					1	1																1	
0003	08	10	72	1	1					1	1																1	
0004	08	10	72	1	1					1	1																1	
0005	08	10	72	1	1					1	1																1	
0006	08	10	72	1	1					1	1																1	
0007	08	10	72	1	1				1																		1	
0008	08	10	72	1	1					1	1																1	
0009	08	10	72	1	1					1	1																1	
0010	08	10	72	1	1					1	1																1	
0011	08	10	72	1	1					1	1																1	
0012	08	10	72	1	1					1	1																1	
0013	08	10	72	1	1					1	1																1	
0014	08	10	72	1	1					1	1																1	
0015	08	10	72	1	1					1	1																1	
0016	08	10	72	1	1					1	1																1	
0017	08	10	72	1	1					1	1																1	
0018	08	10	72	1	1					1	1																1	
0019	08	10	72	1	1					1	1																1	
0020	08	10	72	1	1					1	1																1	
0021	08	10	72	1	1					1	1																1	
0022	08	10	72	1	1					1	1																1	
0023	08	10	72	1	1					1	1																1	
0024	08	10	72	1	1					1	1																1	
0025	08	10	72	1	1					1	1																1	
0074	15	11	72	1	1					1	1																1	
0075	15	11	72	1	1					1	1																1	
0076	15	11	72	1	1					1	1																1	
0077	15	11	72	1	1					1	1																1	
0078	15	11	72	1	1					1	1																1	
0079	15	11	72	1	1					1	1																1	
0080	15	11	72	1	1					1	1																1	
0081	15	11	72	1	1					1	1																1	
0082	15	11	72	1	1					1	1																1	
0083	15	11	72	1	1					1	1																1	

DATOS A RELLENAR POR EL CONSULTOR

Nº DE LA ESTACION (Con números)	FECHA DIA	FECHA MES	FECHA AÑO	Medición: Rumbo	Medición: Buzamiento	Medición: Croquis	Medición: Fotografías	Muestras: Petrografía	Muestras: Macropal.	Muestras: Micropal.	Muestras: Sediment.	Muestras: Rayos X	Muestras: Espec. masas	Muestras: C14	Muestras: Análisis quím.	Puntos de interés: Mineralog.	Puntos de interés: Tectónico	Puntos de interés: Paleontolog.	Puntos de interés: Estratigraf.	Puntos de interés: Litológico	Puntos de interés: Paleogeog.	Puntos de interés: Hidrogeol.	Puntos de interés: Económico	Puntos de interés: Form. reciente	Tipo de terreno: Plutónico	Tipo de terreno: Metamórf.	Tipo de terreno: Sediment.	Tipo de terreno: Volcánico
0084	15	11	72	1	1					1	1																1	
0085	15	11	72	1	1					1	1																1	
0086	15	11	72	1	1					1	1																1	
0087	15	11	72	1	1					1	1																1	
0121	17	11	72	1	1				1																		1	
0122	17	11	72	1	1					1	1																1	
0123	17	11	72	1	1					1	1																1	
0124	17	11	72	1	1					1	1																1	
0125	17	11	72	1	1					1	1																1	
0126	17	11	72	1	1					1	1																1	
0127	17	11	72	1	1					1	1																1	
0128	17	11	72	1	1					1	1																1	
0129	17	11	72	1	1					1	1																1	
0130	17	11	72	1	1					1	1																1	
0131	17	11	72	1	1					1	1																1	
0132	17	11	72	1	1					1	1																1	
0133	17	11	72	1	1					1	1																1	
0134	17	11	72	1	1					1	1																1	
0135	17	11	72	1	1					1	1																1	
0166	21	11	72	1	1											1	1											
0167	21	11	72	1	1											1	1											
0168	21	11	72	1	1											1	1											
0169	21	11	72	1	1											1	1											
0170	21	11	72	1	1											1	1											
0171	21	11	72	1	1											1	1											
0172	21	11	72	1	1											1	1											
0173	21	11	72	1	1											1	1											
0174	21	11	72	1	1											1	1											
0175	21	11	72	1	1											1	1											
0176	21	11	72	1	1											1	1											

EL CONSULTOR DEBERA MARCAR SOBRE EL MAPA: LAS ESTACIONES CON SU NUMERO DE REFERENCIA (EN AZUL) Y LOS CORTES REALIZADOS SOBRE EL TERRENO (EN ROJO)

PARA UN CONTROL CORRECTO DE LA MARCHA DEL TRABAJO DE CAMPO EL CONSULTOR DEBERA ENVIAR LOS DIAS 1 Y 15 DE CADA MES ESTAS HOJAS AL INSTITUTO GEOLOGICO Y MINERO DE ESPAÑA, DIVISION DE GEOLOGIA, C/ RIOS ROSAS 23 – MADRID-3.