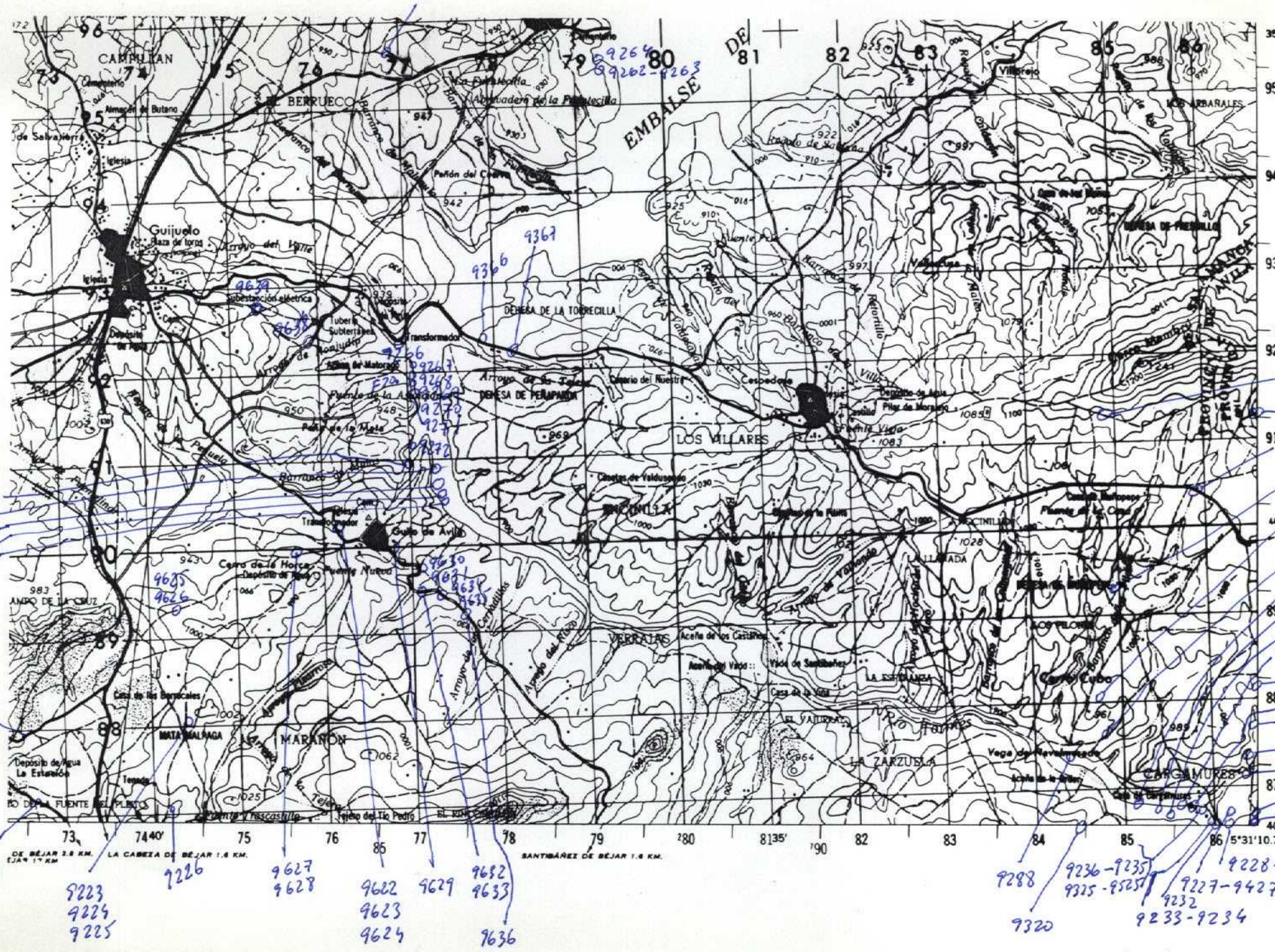

NUMERO DE LA HOJA 13-21 CUADRANTE

4	1
3	2

DATOS A RELLENAR POR EL IGME				DATOS A RELLENAR POR EL CONSULTOR				DATOS A RELLENAR POR EL IGME			
Nº de la hoja 1:50.000	Cuadrante número	Nº del documento		CONSULTOR	ESPECIAL	QUE REALIZA LA ESTACION		Recibido	Ref. Control	Perforado	Verificado
1321	2			I G	V M						

DATOS A RELLENAR POR EL CONSULTOR

NUMERO DE LA ESTACION	Fotografía	MUESTRAS Petro l.y M.	Macrop.	Micropal.	Sedimen.	Rayos X	Espectro. masas	C 14	Análisis químico	Térmico diferen.	Microso.	Otros análisis
9215		1										
9216		1										
9415		X							1			
9217		1										
9218		1										
9226		1										
9223		1										
9224		1										
9225		1										
9625		1										
9626		1										
9627		1										
9628		1										
9622		1										
9623		1										
9624		1										
9638		1										
9639		1										
9265		1										

NUMERO DE LA ESTACION	Fotografía	MUESTRAS Petro l.y M.	Macrop.	Micropal.	Sedimen.	Rayos X	Espectro. masas	C 14	Análisis químico	Térmico diferen.	Microso.	Otros análisis
9629		1										
9630		1										
9631		1										
9632		1										
9633		1										
9634		1										
9635		1										
9636		1										
9266		1										
9267		1										
9268		1										
9269		1										
9270		1										
9271		1										
9272		1										
9273		1										
9274		1										
9275		1										
9276		1										

NUMERO DE LA ESTACION	Fotografía	MUESTRAS Petro l.y M.	Macrop.	Micropal.	Sedimen.	Rayos X	Espectro. masas	C 14	Análisis químico	Térmico diferen.	Microso.	Otros análisis
9277		1										
9366		1										
9367		1										
9262		1										
9263		1										
9264		1										
9229		1										
9230		1										
9231		1										
9228		1										
9324		1										
9524								1				
9227		1										
9232		1										
9233		1										
9234		1										
9235		1										
9427								1				
9404		1										
9236		1										
9325		1										
9525								1				

NUMERO DE LA ESTACION	Fotografía	MUESTRAS Petro l.y M.	Macrop.	Micropal.	Sedimen.	Rayos X	Espectro. masas	C 14	Análisis químico	Térmico diferen.	Microso.	Otros análisis
9403		1										
9659		1										
9658		1										
9237		1										
9238		1										
9326		1										
9526								1				
9239		1										
9240		1										
9241		1										
9242		1										
9320		1										
9288		1										
9289		1										
9413		1										
9661		1										
9621		1										
9286		1										
9287		1										
9370		1										
9371		1										
9372		1										

EL CONSULTOR DEBERA MARCAR SOBRE EL MAPA LAS ESTACIONES CON SU NUMERO DE REFERENCIA (EN AZUL) Y LOS CORTES REALIZADOS SOBRE EL TERRENO (EN ROJO).
PARA UN CONTROL CORRECTO DE LA MARCHA DEL TRABAJO DE CAMPO EL CONSULTOR DEBERA ENVIAR ENTRE LOS DIAS 1 al 7 y 15 al 22 DE CADA MES ESTAS HOJAS AL INSTITUTO GEOLOGICO Y MINERO DE ESPAÑA DIVISION DE GEOLOGIA C/ RIOS ROSAS, 23 – MADRID - 3

Recibido I.G.M.E. el .....
El Supervisor

Enviado el .....
El Consultor

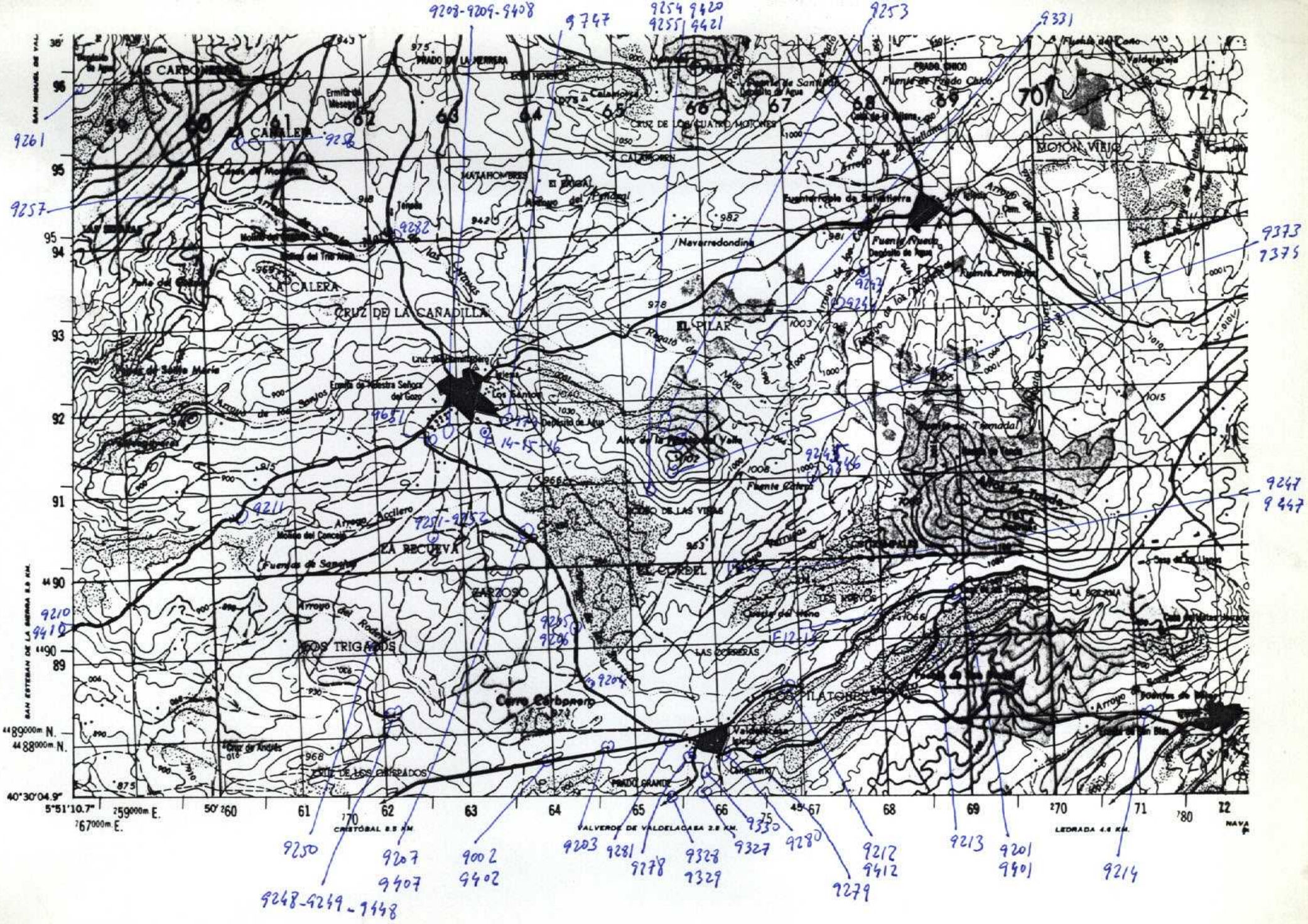

NUMERO DE LA HOJA 13-21 CUADRANTE 4 1 3 2

DATOS A RELLENAR POR EL IGME			DATOS A RELLENAR POR EL CONSULTOR				DATOS A RELLENAR POR EL IGME			
Nº de la hoja 1:50.000	Cuadrante número	Nº del documento	CONSULTOR	ESPECIAL QUE REALIZA LA ESTACION			Recibido	Ref. Control	Perforado	Verificado
1321	3		I	G	V	M				

DATOS A RELLENAR POR EL CONSULTOR

NUMERO DE LA ESTACION	Fotografía	MUESTRAS: Petro L y M.	Macrop.	Micropal.	Sedimen.	Rayos X	Espectro. masas	C 14	Análisis químico	Térmico diferen.	Microso	Otros análisis
9261		1										
9256		1										
9257		1										
9282		1										
9210		1										
9410									1			
9211		1										
9747		1										
9408									1			
9208		1										
9209		1										
9651		1										
9251		1										
9252		1										
9207		1										
9407									1			
9250		1										
9248		1										
9249												

DATOS A RELLENAR POR EL CONSULTOR

NUMERO DE LA ESTACION	Fotografía	MUESTRAS: Petro L y M.	Macrop.	Micropal.	Sedimen.	Rayos X	Espectro. masas	C 14	Análisis químico	Térmico diferen.	Microso	Otros análisis
9448									1			
9410									1			
9002		1										
9402									1			
9205		1										
9206		1										
9204		1										
9203		1										
9328		1										
9329		1										
9327		1										
9330		1										
9278		1										
9281		1										
9280		1										
9279		1										
9212		1										
9412									1			
9213		1										

DATOS A RELLENAR POR EL CONSULTOR

NUMERO DE LA ESTACION	Fotografía	MUESTRAS: Petro L y M.	Macrop.	Micropal.	Sedimen.	Rayos X	Espectro. masas	C 14	Análisis químico	Térmico diferen.	Microso	Otros análisis
9201		1										
9401									1			
9214		1										
9201		1										
9401									1			
9246		1										
9245		1										
9243		1										
9244		1										
9254		1										
9255		1										
9420									1			
9421									1			
9373		1										
9374		1										
9331		1										
9253		1										
10141												
10121												
10131												
10151												
10161												

EL CONSULTOR DEBERA MARCAR SOBRE EL MAPA LAS ESTACIONES CON SU NUMERO DE REFERENCIA (EN AZUL) Y LOS CORTES REALIZADOS SOBRE EL TERRENO (EN ROJO)
PARA UN CONTROL CORRECTO DE LA MARCHA DEL TRABAJO DE CAMPO EL CONSULTOR DEBERA ENVIAR ENTRE LOS DIAS 1 al 7 y 15 al 22 DE CADA MES ESTAS HOJAS AL INSTITUTO GEOLOGICO Y MINERO DE ESPAÑA. DIVISION DE GEOLOGIA C/ RIOS ROSAS, 23 – MADRID - 3

Recibido I.G.M.E. el ..... Enviado el .....

El Supervisor El Consultor

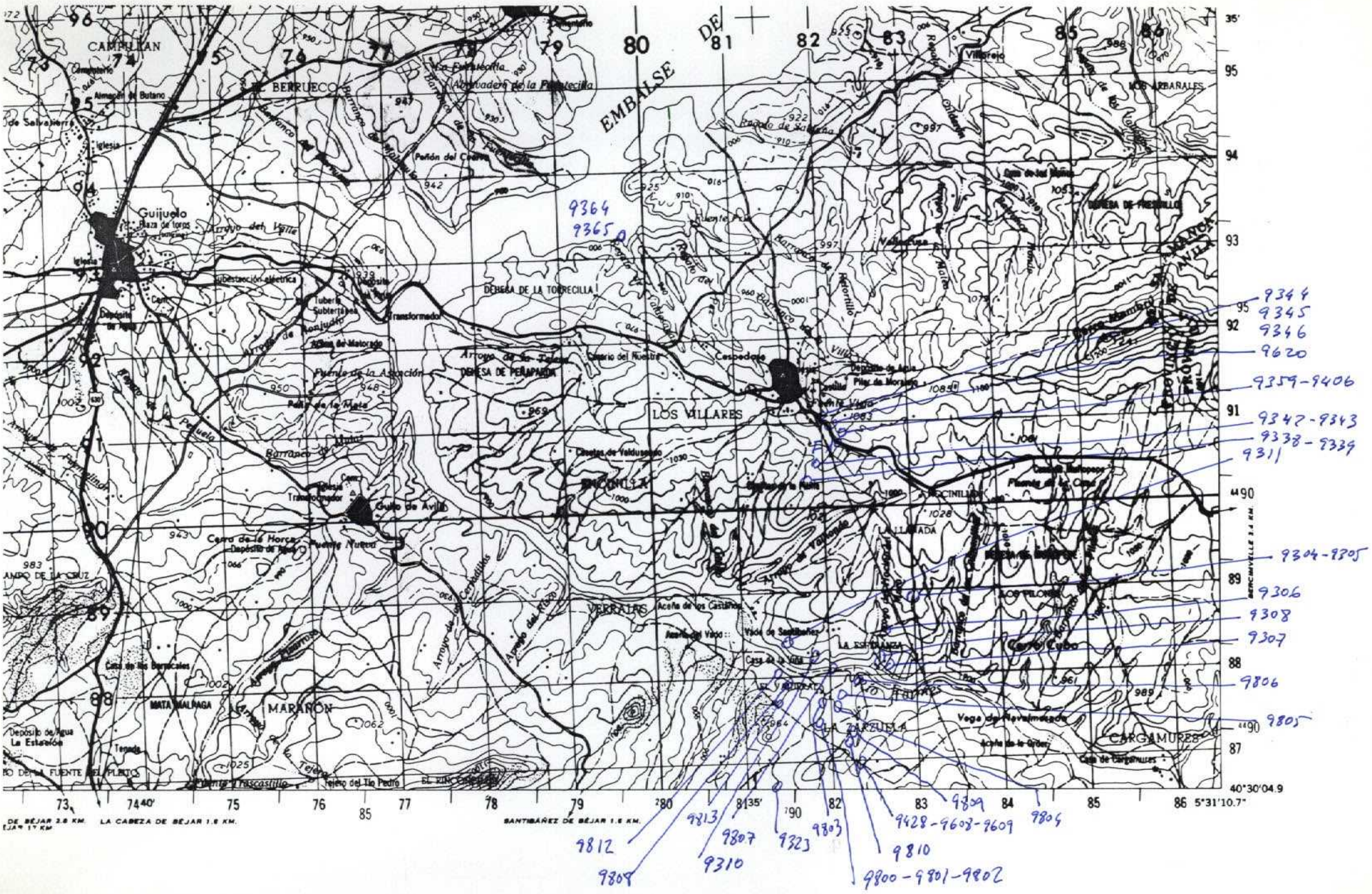
EMBALSE DE
CAMPILLAN
EL BERRUECO
Guijuelo
DEHESA DE LA TORRECILLA
DEHESA DE PERAPARDA
LOS VILLARES
Cespedosa
Guijo de Avila
VERRALES
MATA MALAGA
MARAÑON
LA ZARZUELA
CARGAMURRE
Vega de Navalmoral
Cerro de la Horca
Cerro del Tiro
Cerro de Cargamures
Casa de Cargamures
Casa de los Barracales
Deposito de Agua
La Estación
Iglesia
Almacen de Butano
Cementerio
Subestación eléctrica
Transformador
Tubería Subterránea
Arroyo del Valle
Arroyo de Matorrado
Arroyo de la Torre
Arroyo de los Cerradillos
Arroyo del Rizo
Arroyo de Pedro
Arroyo de Tejeda
Arroyo de Pascastillo
Barranco de Matorrado
Barranco de Pedro
Barranco de Pedro Pascuela
Barranco de Pedro Pascuela
Barranco de Pedro Pascuela

UELO

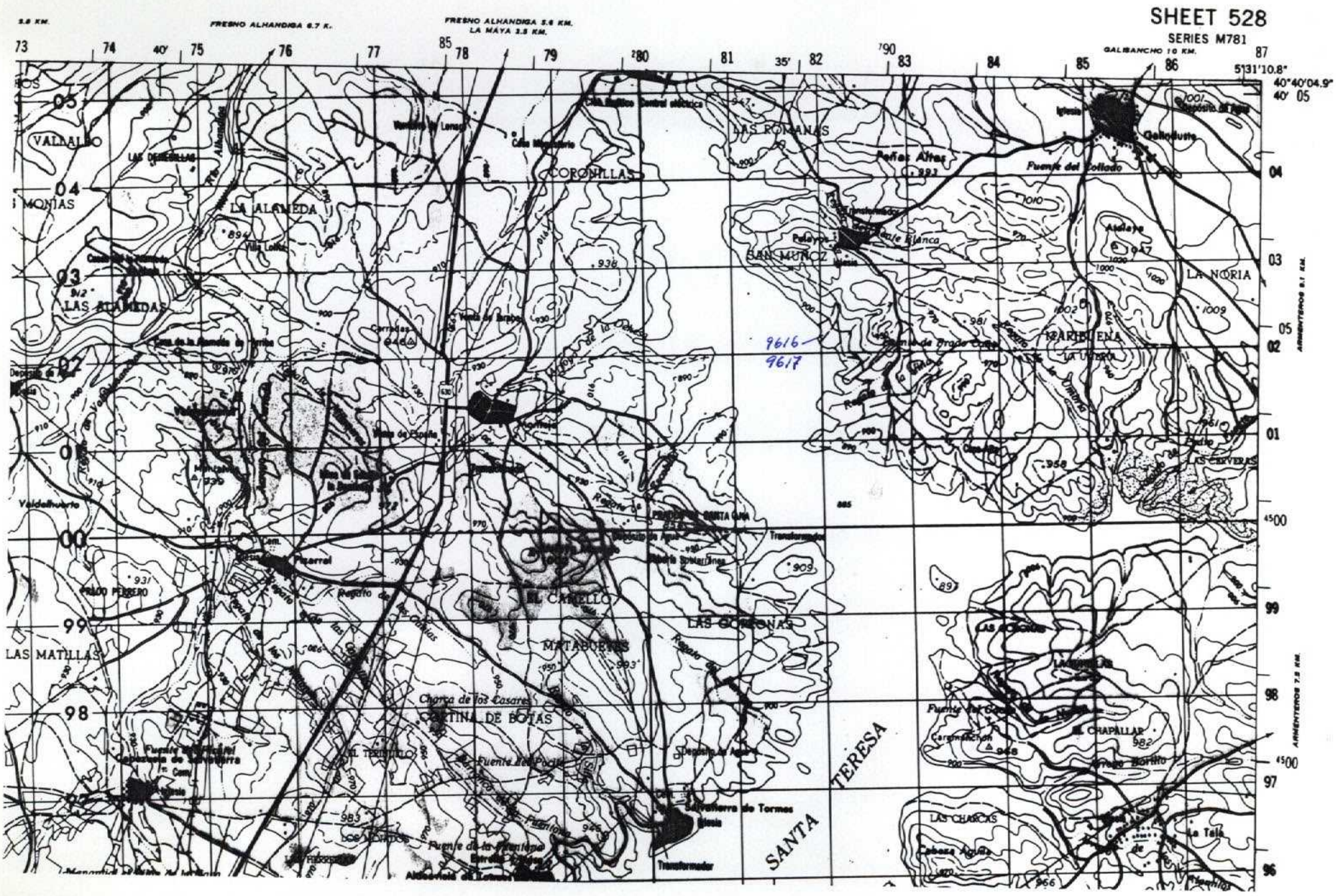

NUMERO DE LA HOJA 13-21 CUADRANTE

4	1
3	2

| DATOS A RELLENAR POR EL IGME | | |

GUIJ

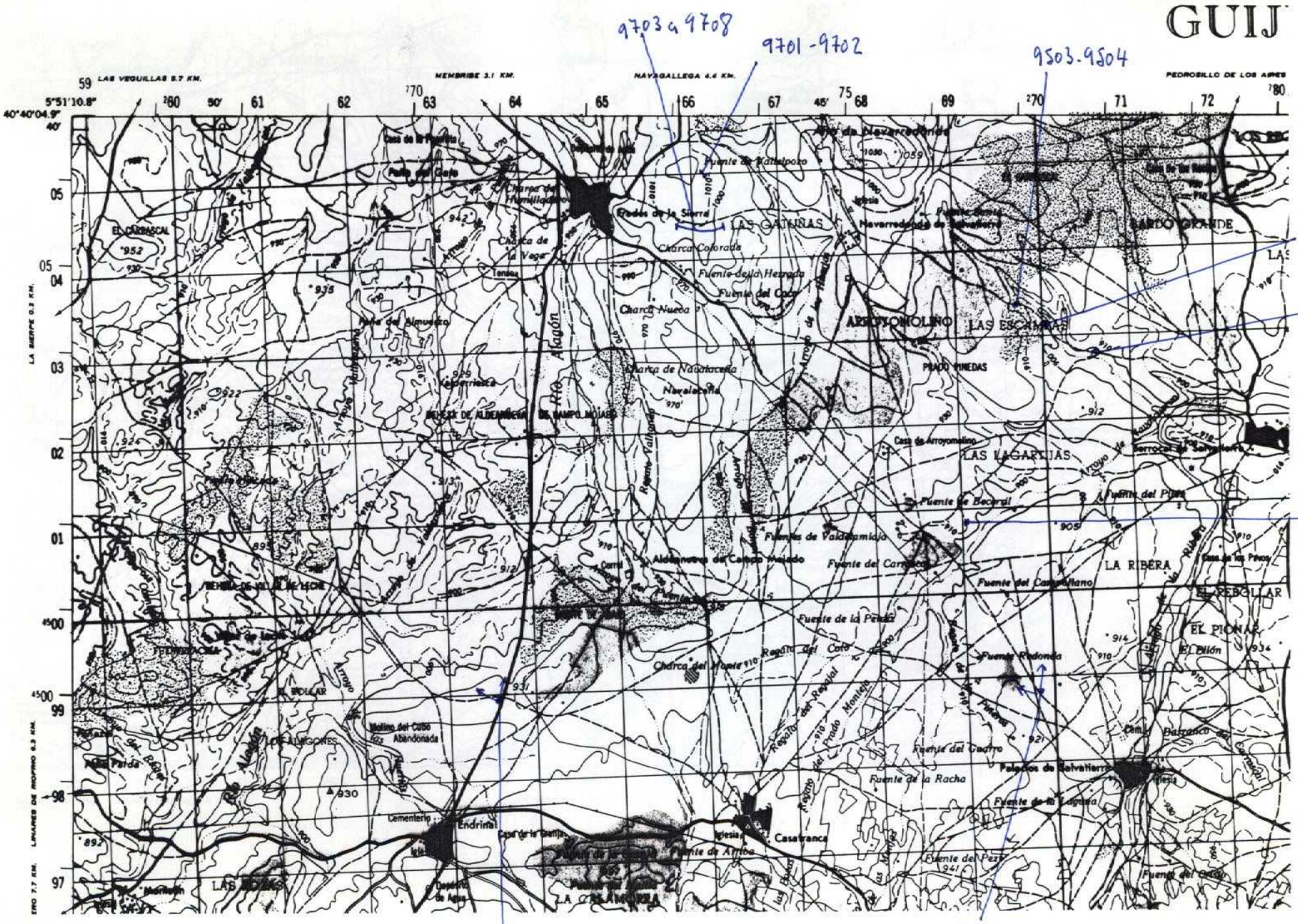
9703 a 9708
9701 - 9702
9503.9504
51,52
9601
32
31
34
LAS VEGUILLAS 5.7 KM.
MEMBRIBE 3.1 KM.
NAVAGALLEGA 4.4 KM.
PEDROBILLO DE LOS ARES
5°51'10.8"
40°40'04.9"
LAS GATUÑAS
ARROYOMOLINO
LAS ESCUMAS
LAS LAGARTIJAS
LA RIBERA
EL PIONAR
Río Alagón
Casatranca
Endrinal
Cementerio
Fuente de Arriba
Fuente del Cuatro
Fuente de la Racha
Fuente de la Iglesia
Fuente Redonda
Fuente de la Peñas
Fuente de Becerril
Fuente de Valdeamiajo
Fuente del Carnicero
Fuente del Castellano
Charca Colorada
Charca Nueva
Charca de Navalacella
Navalacella
Charca del Monte
Molino del Cubo Abandonado
Aldeanueva de Campo Malado
Palacios de Salvatierra
Iglesia
Casa de Arroyomolino
Barranco del Carrascal
Fuente del Pezz
Fuente del Cerro
Fuente de la Hermita
Fuente de Matalpozo
Fuente del Coto
Fuente del Almendro
Fuente del Cerro
Fuente del Pino
Fuente de Navarredonda
Fuente de Navarredonda de Salvatierra
Fuente de la Vega
Fuente de la Hermosa
Fuente de Valdeamiajo
Fuente del Castellano
Fuente de la Peñas
Fuente del Cuatro
Fuente de la Racha
Fuente de la Iglesia
Fuente del Pezz
Fuente del Cerro
Fuente Redonda
Fuente del Pino
Fuente de Becerril
Fuente del Carnicero
Fuente del Castellano
Fuente de la Peñas
Fuente del Cuatro
Fuente de la Racha
Fuente de la Iglesia
Fuente del Pezz
Fuente del Cerro
Charca del Monte
Charca Colorada
Charca Nueva
Charca de Navalacella
Navalacella
Molino del Cubo Abandonado
Aldeanueva de Campo Malado
Palacios de Salvatierra
Casa de Arroyomolino
Barranco del Carrascal
Fuente del Pezz
Fuente del Cerro
Fuente de la Hermita
Fuente de Matalpozo
Fuente del Coto
Fuente del Almendro
Fuente del Cerro
Fuente del Pino
Fuente de Navarredonda
Fuente de Navarredonda de Salvatierra
Fuente de la Vega
Fuente de la Hermosa
Fuente de Valdeamiajo
Fuente del Castellano
Fuente de la Peñas
Fuente del Cuatro
Fuente de la Racha
Fuente de la Iglesia
Fuente del Pezz
Fuente del Cerro
Fuente Redonda
Fuente del Pino
Fuente de Becerril
Fuente del Carnicero

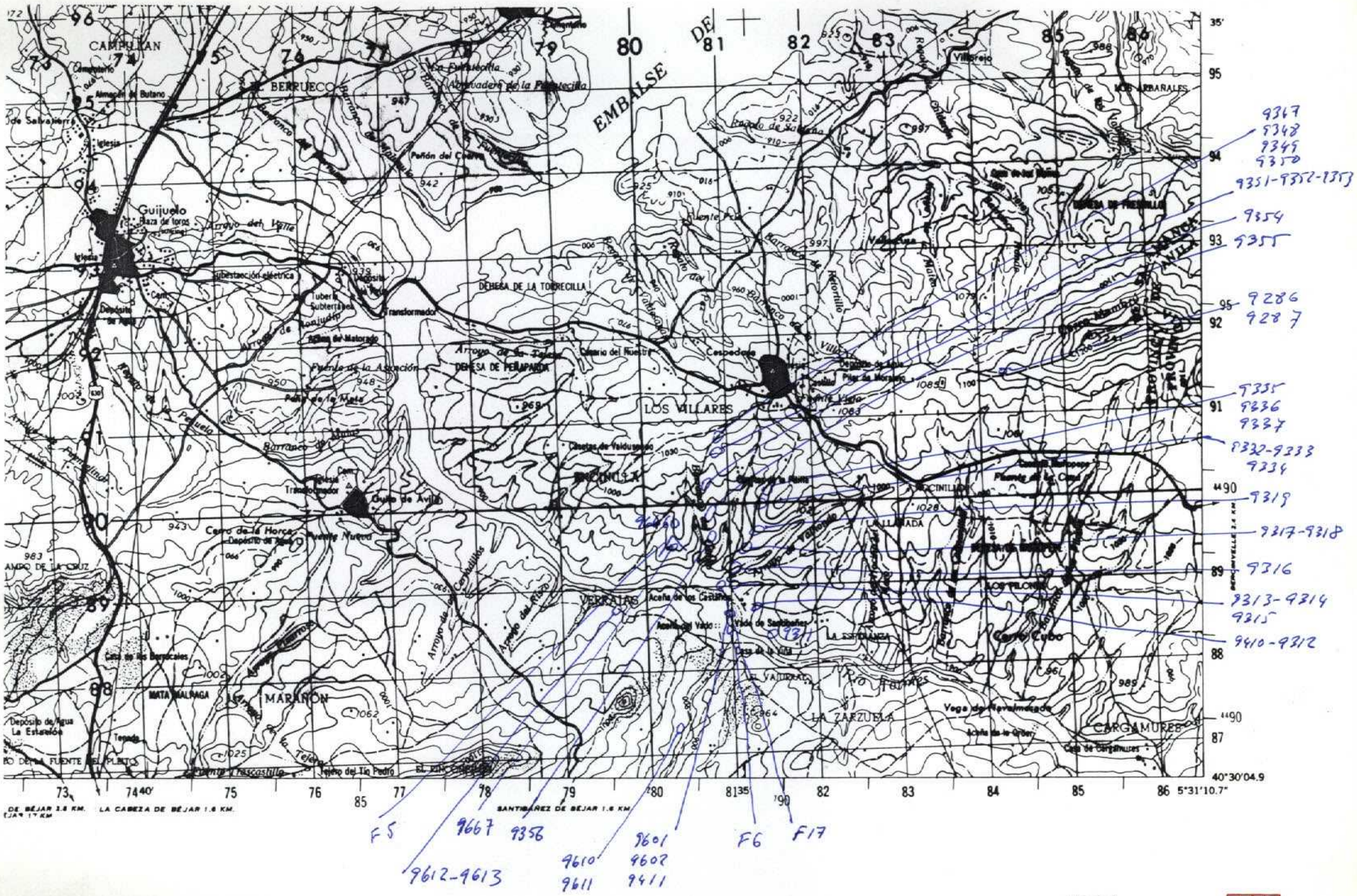

NUMERO DE LA HOJA 13-21 CUADRANTE 4 1 / 3 2

DATOS A RELLENAR POR EL IGME			DATOS A RELLENAR POR EL CONSULTOR				DATOS A RELLENAR POR EL IGME			
Nº de la hoja 1:50.000	Cuadrante numero	Nº del documento	CONSULTA	ESPECIAL	QUE REA	LA ESTAC	Recibido	Ref. Control	Perforado	Verificado
1321	2		1	G	V	M				

DATOS A RELLENAR POR EL CONSULTOR

NUMERO DE LA ESTACION	Fotografia	MUESTRAS: Petro l.y M.	Macrop.	Micropal.	Sedimen.	Rayos X	Espectro masas	C 14	Analisis quimico	Termico diferen.	Microso	Otros analisis
9335		1										
9336		1										
9337		1										
9332		1										
9333		1										
9334		1										
9319		1										
9318		1										
9317		1										
9316		1										
9315		1										
9314		1										
9313		1										
9312		1										
9410		1										
9311		1										
9601									1			
9602		1										
9411		1										

DATOS A RELLENAR POR EL CONSULTOR

NUMERO DE LA ESTACION	Fotografia	MUESTRAS: Petro l.y M.	Macrop.	Micropal.	Sedimen.	Rayos X	Espectro masas	C 14	Analisis quimico	Termico diferen.	Microso	Otros analisis
9610									1			
9611		1										
9356		1										
9355		1										
9354		1										
9353		1										
9352		1										
9351		1										
9347		1										
9348		1										
9349		1										
9350		1										
9666		1										
9667		1										
9613		1										
9612		1										
9286		1										
9287		1										
1017		1										

DATOS A RELLENAR POR EL CONSULTOR

NUMERO DE LA ESTACION	Fotografia	MUESTRAS: Petro l.y M.	Macrop.	Micropal.	Sedimen.	Rayos X	Espectro masas	C 14	Analisis quimico	Termico diferen.	Microso	Otros analisis
1006	1											
1005	1											

NUMERO DE LA ESTACION	Fotografia	MUESTRAS: Petro l.y M.	Macrop.	Micropal.	Sedimen.	Rayos X	Espectro masas	C 14	Analisis quimico	Termico diferen.	Microso	Otros analisis

EL CONSULTOR DEBERA MARCAR SOBRE EL MAPA LAS ESTACIONES CON SU NUMERO DE REFERENCIA (EN AZUL) Y LOS CORTES REALIZADOS SOBRE EL TERRENO (EN ROJO).
PARA UN CONTROL CORRECTO DE LA MARCHA DEL TRABAJO DE CAMPO EL CONSULTOR DEBERA ENVIAR ENTRE LOS DIAS 1 al 7 y 15 al 22 DE CADA MES ESTAS HOJAS AL INSTITUTO GEOLOGICO Y MINERO DE ESPAÑA DIVISION DE GEOLOGIA C/ RIOS ROSAS, 23 – MADRID 3

Recibido I.G.M.E. el .....
El Supervisor

Enviado el .....
El Consultor

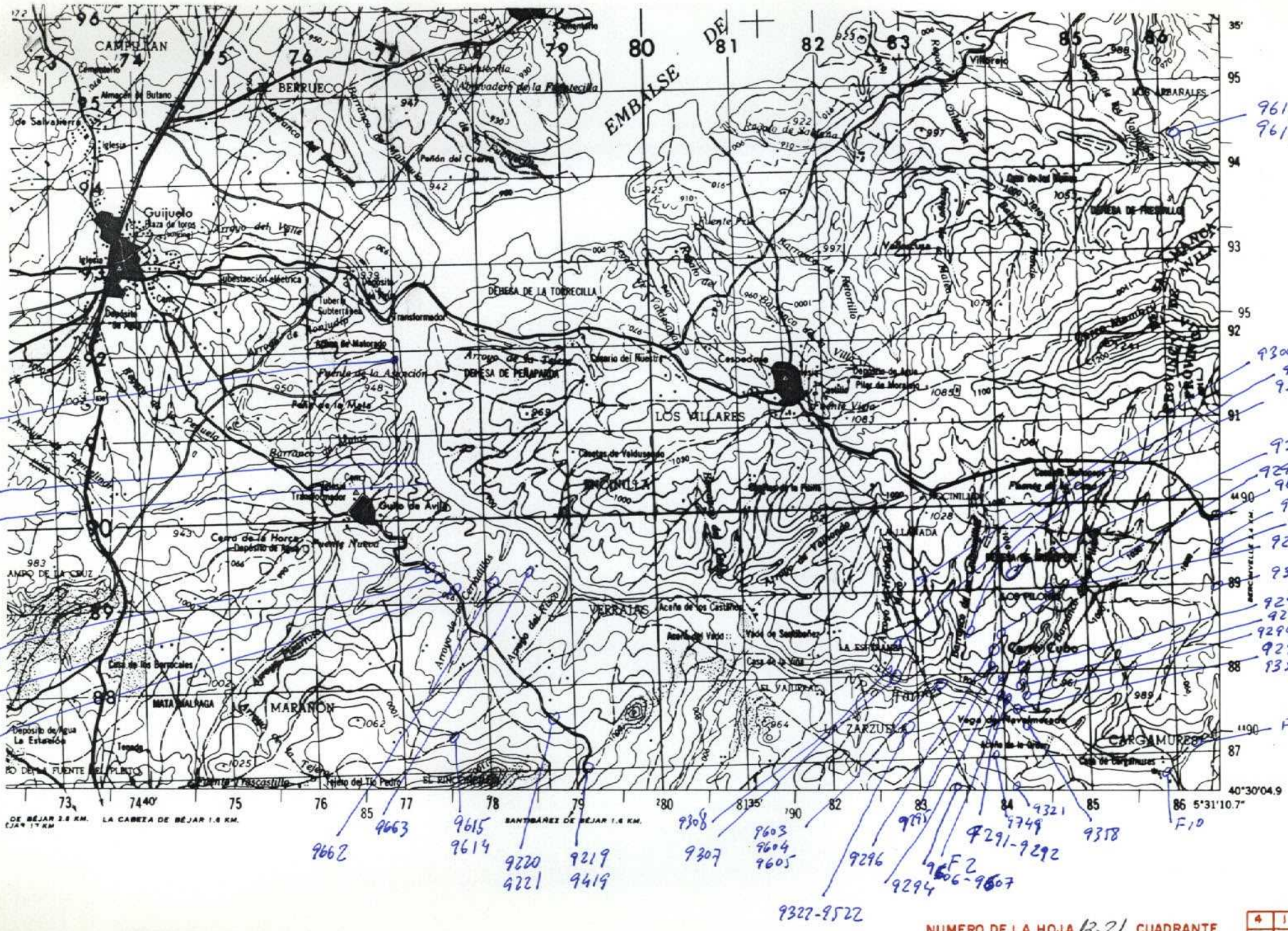
EMBALSE DE
CAMPILLAN
BERRUECO
Guijuelo
DEHESA DE LA TORRECILLA
DEHESA DE PERAPARDA
LOS VILLARES
Cespedosa
Cuatro de Avila
VERRATAS
MARAÑON
LA ZARZUELA
CARGAMURES
MATA MALAGA
Cerro de la Horca
Puente Nuevo
Puente de la Ascención
Puente Viejo
Puente Tascastillo
Iglesia
Cementerio
Almacen de Butano
Plaza de toros
Subestación eléctrica
Transformador
Depósito de agua
Casa de los Barrocales
Depósito de agua La Estanera
Tejado
Tejado del Tio Pedro
Casa de Carpinteros
Vega de Navalmedado
Aceña de los Castillos
Aceña del Vado
Viso de Santibañez
Casa de la Villa
Casa de los Molinos
Casa de la Dehesa
Casa de la Dehesa de Fresnillo

UELO

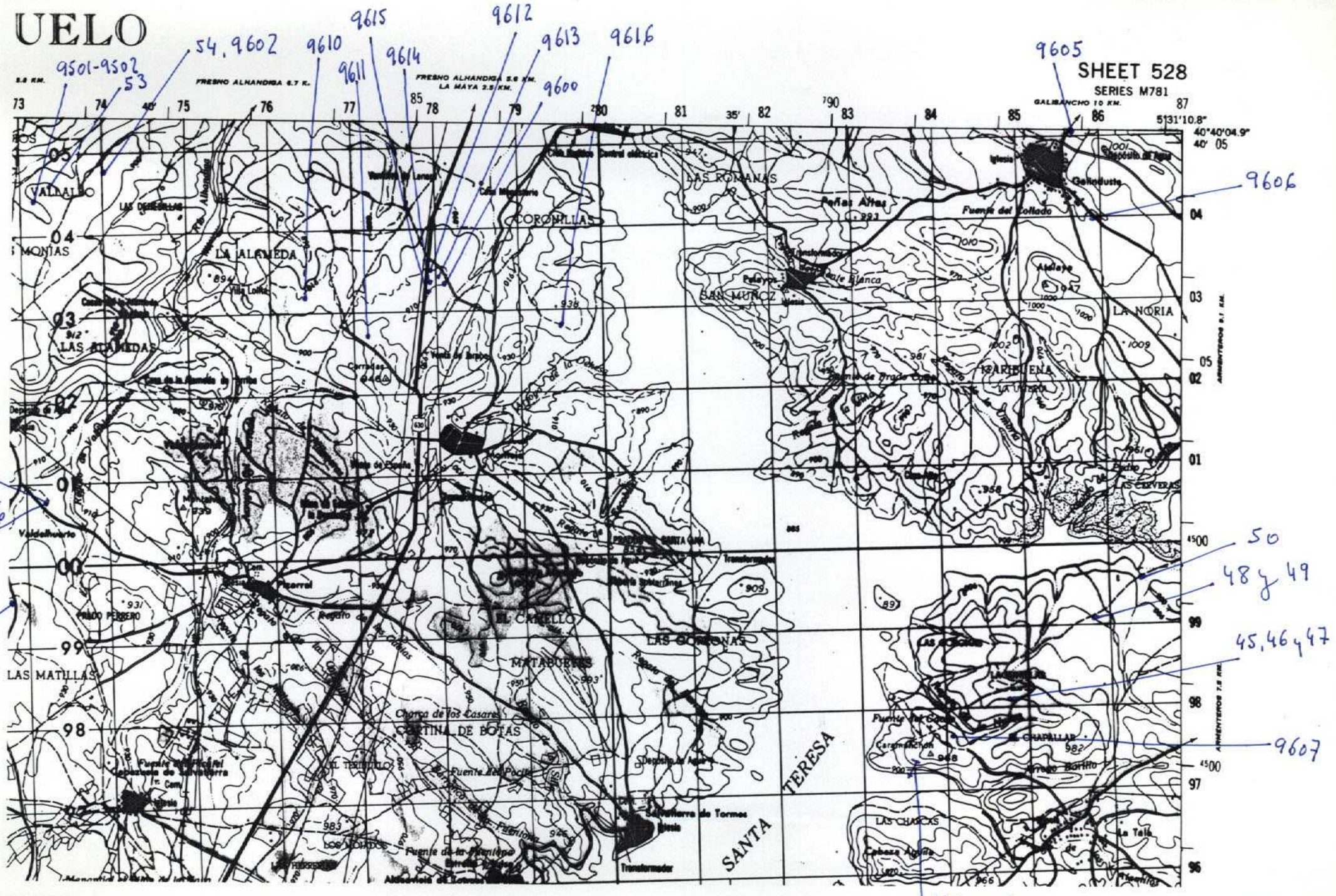

* Escepto 9501 y 9502 RH y 0101 a 0110 AC

DATOS A RELLENAR POR EL IGME			
Nº de la hoja 1:50.000	Cuadrante número	Nº del documento	
1321	1		

DATOS A RELLENAR POR EL CONSULTOR	
CONSULT.	ESPECIAL QUE REALIZA LA ESTAD.
IG	AS

*

DATOS A RELLENAR POR EL IGME			
Recibido	Ref. Control	Perforado	Verificado

DATOS A RELLENAR POR EL CONSULTOR

NUMERO DE LA ESTACION	Fotografía	Petro l.y M.	Macrop.	Micropal.	Sedimen.	Rayos X	Espectro. masas	C 14	Análisis químico	Térmico diferen.	Microso	Otros análisis
1029	/											
1030	/											
1033	/											
1045	/											
1046	/											
1047	/											
1048	/											
1049	/											
1050	/											
1053	/											
1054	/											
9501					/		/					
9502					/		/					
9602					/		/					
9603						/	/					
9604							/					
9605							/					
9606							/					
9607							/					

NUMERO DE LA ESTACION	Fotografía	Petro l.y M.	Macrop.	Micropal.	Sedimen.	Rayos X	Espectro. masas	C 14	Análisis químico	Térmico diferen.	Microso	Otros análisis
9600												
9610						/						
9611						/						
9612						/						
9613						/						
9614						/						
9615						/						
9616						/						
0101						/	/					
0102						/	/					
0103						/	/					
0104						/	/					
0105						/	/					
0106						/	/					
0107						/	/					
0108						/	/					
0109						/	/					
0110						/	/					

DATOS A RELLENAR POR EL CONSULTOR

NUMERO DE LA ESTACION	Fotografía	Petro l.y M.	Macrop.	Micropal.	Sedimen.	Rayos X	Espectro. masas	C 14	Análisis químico	Térmico diferen.	Microso	Otros análisis

NUMERO DE LA ESTACION	Fotografía	Petro l.y M.	Macrop.	Micropal.	Sedimen.	Rayos X	Espectro. masas	C 14	Análisis químico	Térmico diferen.	Microso	Otros análisis

EL CONSULTOR DEBERA MARCAR SOBRE EL MAPA LAS ESTACIONES CON SU NUMERO DE REFERENCIA (EN AZUL) Y LOS CORTES REALIZADOS SOBRE EL TERRENO (EN ROJO).
PARA UN CONTROL CORRECTO DE LA MARCHA DEL TRABAJO DE CAMPO EL CONSULTOR DEBERA ENVIAR ENTRE LOS DIAS 1 al 7 y 15 al 22 DE CADA MES ESTAS HOJAS AL INSTITUTO GEOLOGICO Y MINERO DE ESPAÑA. DIVISION DE GEOLOGIA. C/ RIOS ROSAS, 23 - MADRID - 3

Recibido I.G.M.E. el .....
El Supervisor

Enviado el .....
El Consultor

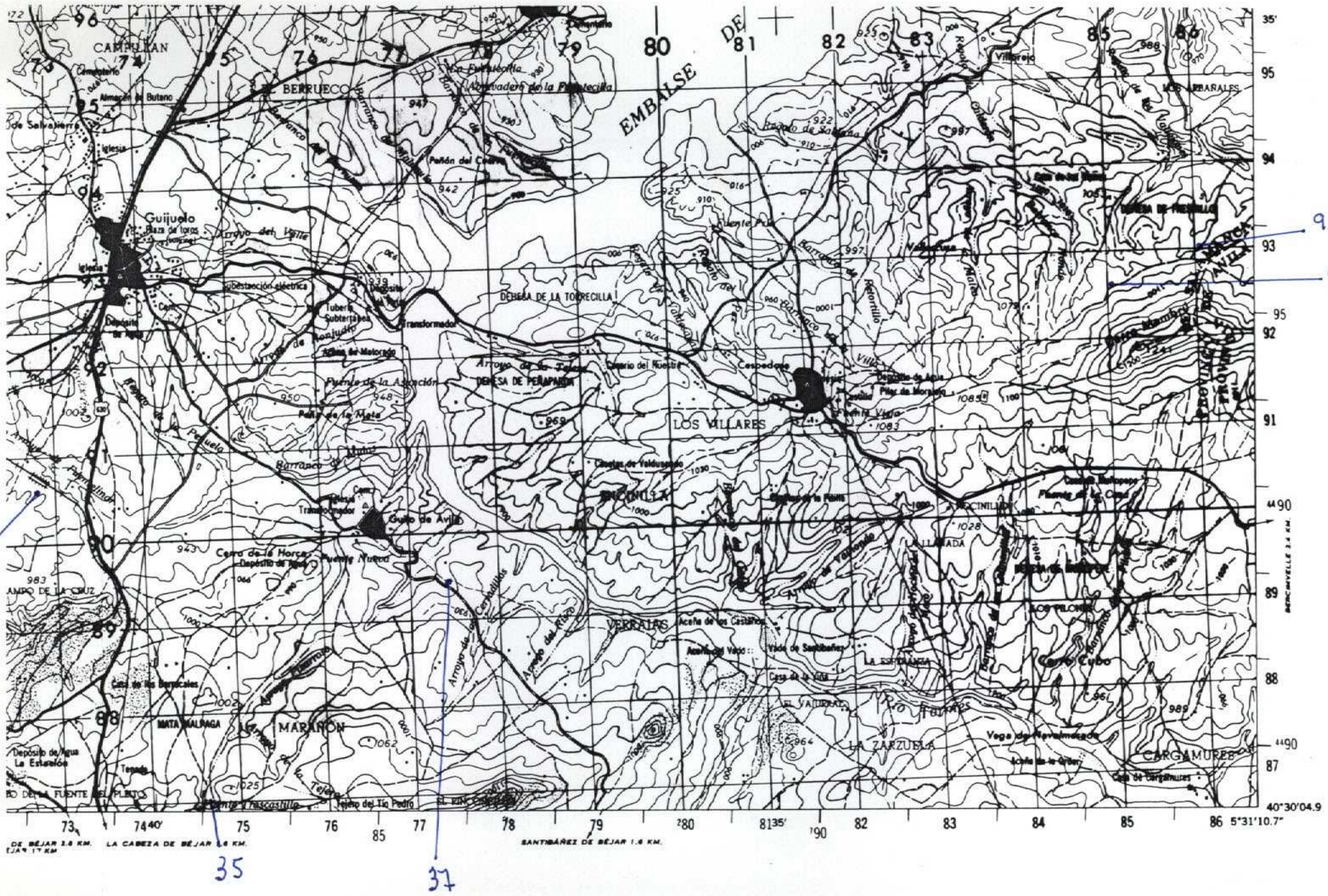

NUMERO DE LA HOJA 13-21 CUADRANTE 4 1 / 3 2

DATOS A RELLENAR POR EL IGME		DATOS A RELLENAR POR EL CONSULTOR		DATOS A RELLENAR POR EL IGME			
Nº de la hoja 1:50.000	Cuadrante número / Nº del documento	CONSULTOR	ESPECIAL QUE REALIZA LA ESTACION	Recibido	Ref. Control	Perforado	Verificado
1321	2	I G	A S				

DATOS A RELLENAR POR EL CONSULTOR

NUMERO DE LA ESTACION	Fotografía	Muestras: Petro l.y M.	Macrop.	Micropal.	Sedimen.	Rayos X	Espectro. masas	C 14	Análisis químico	Térmico diferen.	Microso	Otros análisis
1035	1											
1036	1											
1037	1											
9608						1						
9609						1						

EL CONSULTOR DEBERA MARCAR SOBRE EL MAPA LAS ESTACIONES CON SU NUMERO DE REFERENCIA (EN AZUL) Y LOS CORTES REALIZADOS SOBRE EL TERRENO (EN ROJO)

PARA UN CONTROL CORRECTO DE LA MARCHA DEL TRABAJO DE CAMPO EL CONSULTOR DEBERA ENVIAR ENTRE LOS DIAS 1 al 7 y 15 al 22 DE CADA MES ESTAS HOJAS AL INSTITUTO GEOLOGICO Y MINERO DE ESPAÑA. DIVISION DE GEOLOGIA. C/ RIOS ROSAS, 23 – MADRID - 3

Recibido I.G.M.E. el ..... Enviado el .....

El Supervisor El Consultor

43 y 44

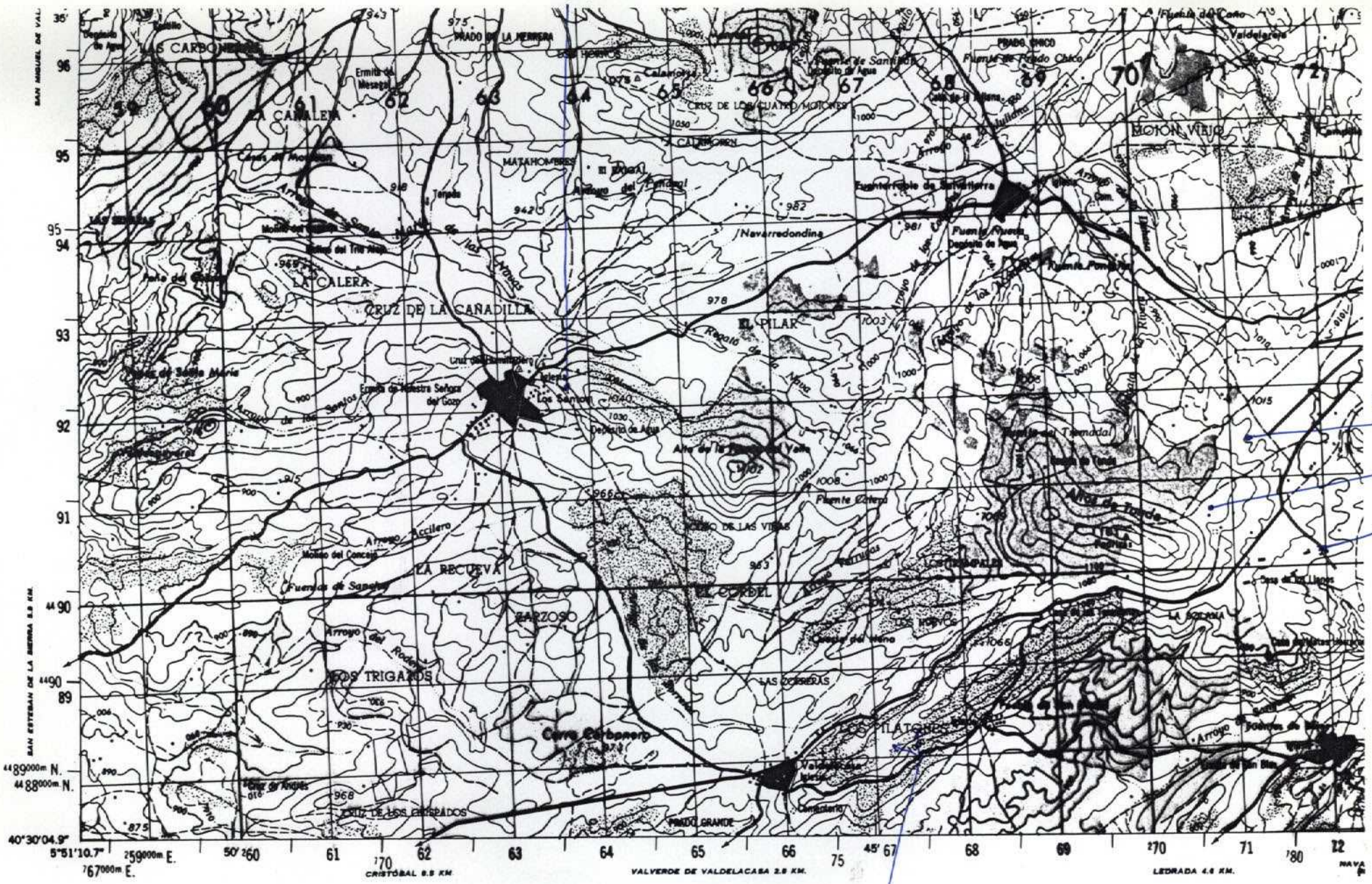

NUMERO DE LA HOJA 13-21 CUADRANTE 4 1 3 2

DATOS A RELLENAR POR EL IGME			DATOS A RELLENAR POR EL CONSULTOR				DATOS A RELLENAR POR EL IGME			
Nº de la hoja 1:50.000	Cuadrante número	Nº del documento	CONSULT	ESPECIAL	QUE REAL	LA ESTAC	Recibido	Ref. Control	Perforado	Verificado
1321	3		I	G	A	S				

DATOS A RELLENAR POR EL CONSULTOR

NUMERO DE LA ESTACION	Fotografía	MUESTRAS: Petro L y M.	Macrop.	Micropal.	Sedimen.	Rayos X	Espectro masas	C 14	Análisis químico	Térmico diferen.	Microso	Otros análisis
1038	1											
1039	1											
1040	1											
1041	1											
1042	1											
1043	1											
1044	1											

NUMERO DE LA ESTACION	Fotografía	MUESTRAS: Petro L y M.	Macrop.	Micropal.	Sedimen.	Rayos X	Espectro masas	C 14	Análisis químico	Térmico diferen.	Microso	Otros análisis

NUMERO DE LA ESTACION	Fotografía	MUESTRAS: Petro L y M.	Macrop.	Micropal.	Sedimen.	Rayos X	Espectro masas	C 14	Análisis químico	Térmico diferen.	Microso	Otros análisis

NUMERO DE LA ESTACION	Fotografía	MUESTRAS: Petro L y M.	Macrop.	Micropal.	Sedimen.	Rayos X	Espectro masas	C 14	Análisis químico	Térmico diferen.	Microso	Otros análisis

EL CONSULTOR DEBERA MARCAR SOBRE EL MAPA LAS ESTACIONES CON SU NUMERO DE REFERENCIA (EN AZUL) Y LOS CORTES REALIZADOS SOBRE EL TERRENO (EN ROJO)

PARA UN CONTROL CORRECTO DE LA MARCHA DEL TRABAJO DE CAMPO EL CONSULTOR DEBERA ENVIAR ENTRE LOS DIAS 1 al 7 y 15 al 22 DE CADA MES ESTAS HOJAS AL INSTITUTO GEOLOGICO Y MINERO DE ESPAÑA, DIVISION DE GEOLOGIA C/ RIOS ROSAS, 23 – MADRID - 3

Recibido I.G.M.E. el .....
El Supervisor

Enviado el .....
El Consultor