




28-20-AD-DN-400. - "Load Cast" en las cuarcitas Cámbrico-Ordoví
cicas ^{CA-O} (?) de la Corona.



28-20-AD-DN-401.- Cuarzitas y pelitas Cámbrico-Ordovícicas^{CA-0} (?)
de la Corona.



28-20-AD-DN-402. - Pliegue "slumping" en el flysch carbonífero H de Montalbán.



28-20-AD-DN-403.- Aspecto del Carbonífero^H de Montalbán.





28-20-AD-DN-404. - Aspecto del Carbonífero^H de Montalbán.




28-20-AD-DN-405.- Aspecto del Carbonífero^H de Montalbán.



28-20-AD-DN-406. - Areniscas del Buntsandstein^{T61} encima del Carbo-
nífero. NO de Castel de Cabra.



28-20-AD-DN-407. - Estratificación cruzada en el Buntsandstein. T61
NO de Castel de Cabra.



28-20-AD-DN-408. - "Ripple marks" en las areniscas del Buntsands_{te}
tein. T61



28-20-AD-DN-409. - Muschelkalk ^{T₆₂} en las proximidades de Ventas
de Cañizar.



28-20-AD-DN-410. - Panorámica del Cerro de Sta. Ana. En primer término el Keuper.^{T₆₃} Coronando el cerro las calizas del Cretácico superior.



28-20-AD-DN-411. - Aspecto de las dolomías del Rethiense-Hettan_{TA33-J41}giense. ↙ Carretera de Ejulve a Aliaga.



28-20-AD-DN-412. - Charnela anticlinal en calizas del Sinemu-
riense. J_{12}



28-20-AD-DN-413..- Aspecto de las calizas fosilíferas del Pliensbachense.^{J₃} Km. 319 de la Nacional 420.



28-20-AD-DN-414..- Calizas oolíticas del Dogger. J₂



28-20-AD-DN-415. - Aspecto del Kimmeridgiense inferior. ⁰⁻¹J₃₁₋₃₂ Carrete
ra de Ejulve a Aliaga.



28-20-AD-DN-416. - Kimmeridgiense superior, ^{J₃₂} en el Barranco de los Degollados.



28-20-AD-DN-417. - Calizas con Toucasia del Gargasiense. C_{15}^2 (Barranco de los Degollados).



28-20-AD-DN-418.- Facies de Transición ^{C₁₅₋₁₆} en la Carretera de Utri
llas a Escucha.



28-20-AD-DN-419. - Panorámica del Valle de Utrillas. En primer término a la derecha el Cabezo del Moral, a continuación la capa 1ª de lignito; en la cuesta arenas de la Facies Utrillas y en lo alto calizas del Vraconiense-Cenomaniense en el repetidor de TV.




28-20-AD-DN-420. - Panorámica del anticlinal de Aliaga desde el Cerro Dehesillas. "Weald" en el núcleo, a continuación calizas y margas del Barremiense superior-Aptiense. Al fondo calizas del Cretácico superior.



28-20-AD-DN-421.- Base del "Utrillas",^{C₁₆} primeras capas de lignito.



28-20-AD-DN-422. - Estratificación cruzada en la Facies Utrillas, ^{C₁₆} marcada por nivelillos de lignito.



28-20-AD-DN-423. - Concreciones formadas por óxidos de hierro
en la Facies Utrillas.^{C₁₆} Carretera de Cañizar
del Olivar.



28-20-AD-DN-424. - Un aspecto característico de las arenas (aquí caoliníferas) del Utrillas.^{C₁₆} Proximidades de Ventas de Cañizar.



28-20-AD-DN-425. - Primeras capas de lignito. Arriba las areniscas y arenas de la Facies Utrillas. Camino de Palomar a Escucha.



28-20-AD-DN-426.- Estratificación cruzada en las areniscas de
la Faciès Utrillas.^{C₁₆} Camino de Palomar a
Escucha.



28-20-AD-DN-427.- Vista del cabalgamiento del Cretácico sobre
el Oligoceno en Castel de Cabra.



28-20-AD-DN-428.- Aspecto de las areniscas del tránsito Bedouliense-Gargasiense. Arroyo Moral entre Utrillas y Escucha.



28-20-AD-DN-429.- Panorámica mostrando el Terciario (arriba), en discordancia erosiva sobre el Aptiense. En primer término el "Weald".


† A-B
C33-2



28-20-AD-DN-430. - Panorámica, desde la subida al repetidor de TV. de Montalbán, del corte completo del - Río Palomar.



28-20-AD-DN-431. - Calizas del Cenomaniense en Aliaga. ^{C16-21}



28-20-AD-DN-432..- Aspecto de las dolomías del Cretácico superior ^{C₂₁₋₂₆} en la Carretera de Ejulve a Aliaga.



28-20-AD-DN-433. - Calizas del Senoniense^{C23-26} en los Organos de Montoro. Abajo el río Guadalope.



28-20-AD-DN-434..- Aspecto de las calizas conglomeráticas y con cantos negros del Senoniense. *C₂₃₋₂₆*



28-20-AD-DN-435. - Cabalgamiento del Cretácico superior sobre el Oligoceno (Muela de Montalbán).



28-20-AD-DN-436. - Conglomerados del Oligoceno ^{TA_C 31-32} en discordancia erosiva (a la izquierda) sobre las arenas de la Facies Utrillas, en el puente del Río Palomar (Nacional 420) .



28-20-AD-DN-437. - Panorámica del Oligoceno, ^{T_{C31-32}} de la Muela de Cerra.



28-20-AD-DN-438. - Cabalgamiento del Rethiense-Hettangiense sobre el Cretácico superior, en la carretera - de Ejulve a Aliaga.



28-20-AD-DN-439. - En primer término calizas oligocenas y al fondo pliegue vergente al Norte, en las calizas del Cretácico superior de la Muela de Montalbán.