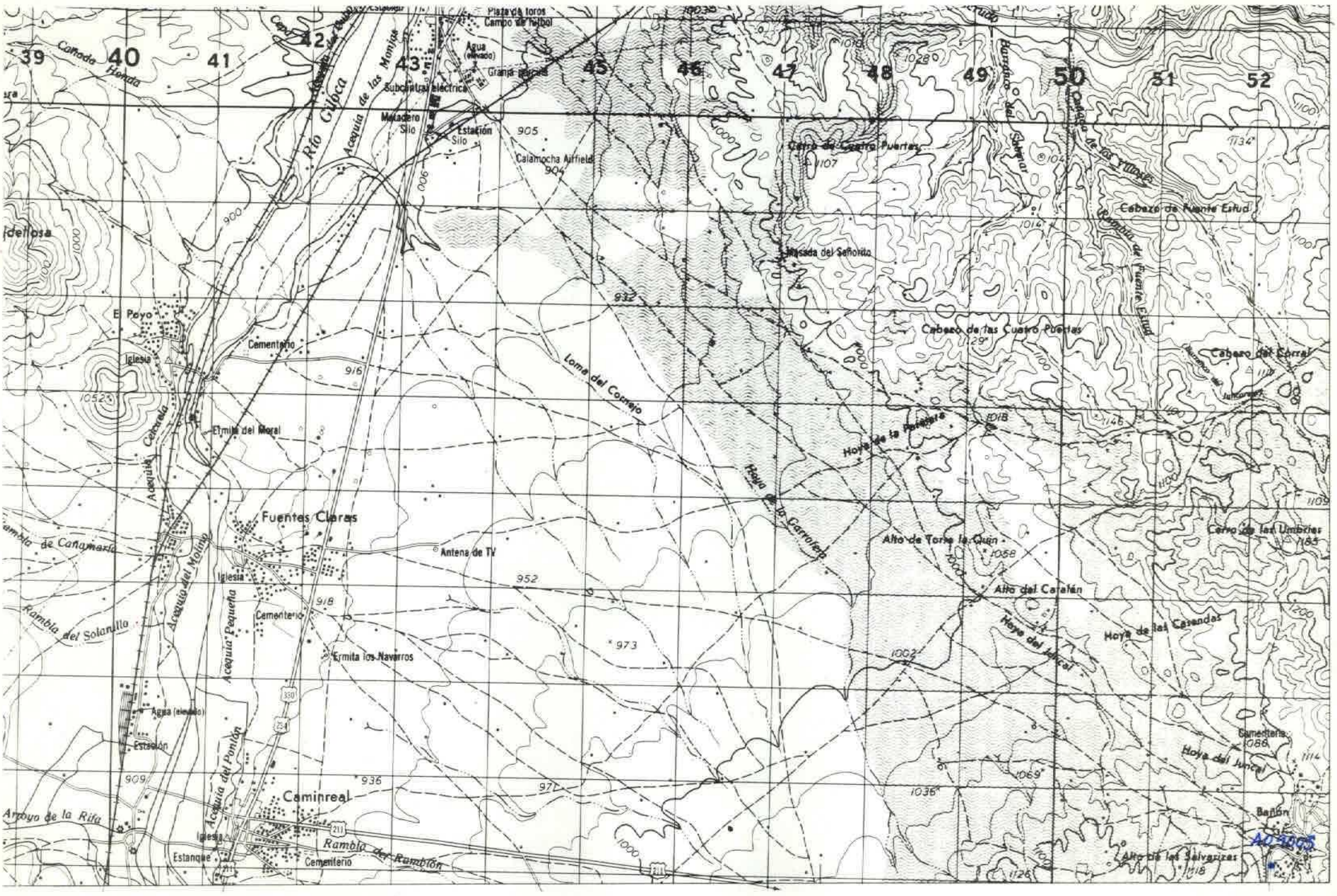

NUMERO DE LA HOJA 2619 CUADRANTE

4	1
3	2

31

DATOS A RELLENAR POR EL IGME			
Nº de la hoja 1:50.000	Cuadrante numero	Nº del documento	
2619	2		

DATOS A RELLENAR POR EL CONSULTOR			
CONSULTOR	ESPECIAL	QUE REALIZA	LA ESTAC.
GS	A	O	

DATOS A RELLENAR POR EL IGME			
Recibido	Ref. Control	Perforado	Verificado

DATOS A RELLENAR POR EL CONSULTOR

NUMERO DE LA ESTACION	Fotografía	MUESTRAS: Petro LyM	Macrop.	Micropal.	Sedimen.	Rayos X	Espectro masas	C 14	Analisis químico	Termico diferen.	Microso	Otros analisis
9003			1									

NUMERO DE LA ESTACION	Fotografía	MUESTRAS: Petro LyM	Macrop.	Micropal.	Sedimen.	Rayos X	Espectro masas	C 14	Analisis químico	Termico diferen.	Microso	Otros analisis

NUMERO DE LA ESTACION	Fotografía	MUESTRAS: Petro LyM	Macrop.	Micropal.	Sedimen.	Rayos X	Espectro masas	C 14	Analisis químico	Termico diferen.	Microso	Otros analisis

NUMERO DE LA ESTACION	Fotografía	MUESTRAS: Petro LyM	Macrop.	Micropal.	Sedimen.	Rayos X	Espectro masas	C 14	Analisis químico	Termico diferen.	Microso	Otros analisis

EL CONSULTOR - DEBERA MARCAR SOBRE EL MAPA - LAS ESTACIONES CON SU NUMERO DE REFERENCIA (EN AZUL) Y LOS CORTES REALIZADOS SOBRE EL TERRENO (EN ROJO).
PARA UN CONTROL CORRECTO DE LA MARCHA DEL TRABAJO DE CAMPO EL CONSULTOR DEBERA ENVIAR ENTRE LOS DIAS 1 al 7 y 15 al 22 DE CADA MES ESTAS HOJAS AL INSTITUTO GEOLOGICO Y MINERO DE ESPAÑA, DIVISION DE GEOLOGIA C/ RIOS ROSAS, 23 - MADRID - 3.

Recibido I.G.M.E. el 30/5/80
El Supervisor

Enviado el 30/9/80
El Consultor

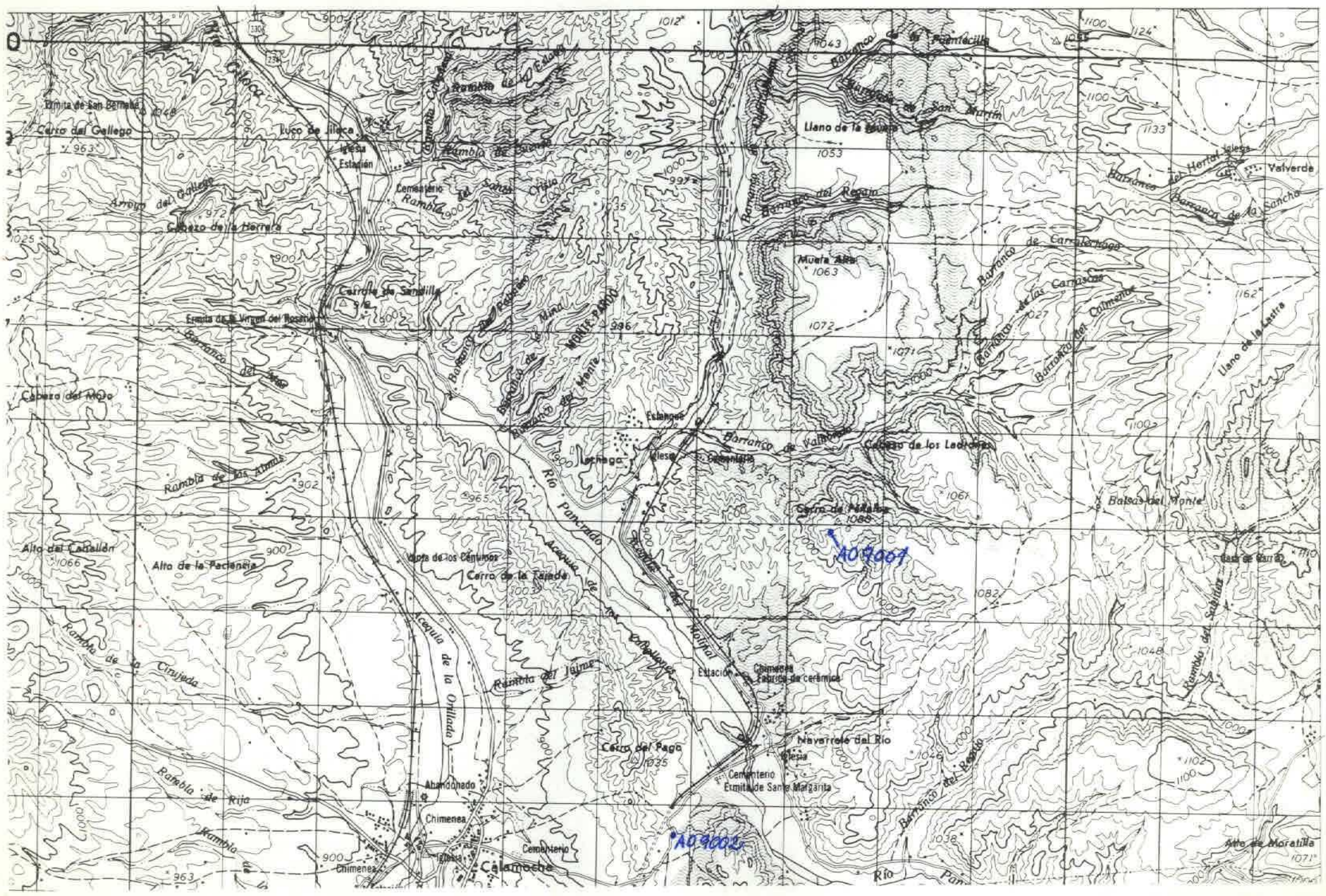

NUMERO DE LA HOJA 2619 CUADRANTE

4	1
3	2

32

DATOS A RELLENAR POR EL IGME								
Nº de la hoja 1:50.000				Cuadrante número	Nº del documento			
2	6	1	9	1				

DATOS A RELLENE POR EL CONSUL			
CONSULT	ESPECIAL	QUE REAL	LA ESTAC
G	S	A	O

DATOS A RELLENAR POR EL IGME			
Recibido	Ref. Control	Perforado	Verificado

DATOS A RELLENAR POR EL CONSULTOR

NUMERO DE LA ESTACION	Fotografía	MUESTRAS: Petro L y M.	Macrop.	Micropal.	Sedimen.	Rayos X	Espectro. masas	C 14	Análisis químico	Térmico diferen.	Microso	Otros análisis
9001			1									
9002			1									

NUMERO DE LA ESTACION	Fotografía	MUESTRAS: Petro L y M.	Macrop.	Micropal.	Sedimen.	Rayos X	Espectro. masas	C 14	Análisis químico	Térmico diferen.	Microso	Otros análisis

DATOS A RELLENAR POR EL CONSULTOR

NUMERO DE LA ESTACION	Fotografía	MUESTRAS: Petro L y M.	Macrop.	Micropal.	Sedimen.	Rayos X	Espectro. masas	C 14	Análisis químico	Térmico diferen.	Microso	Otros análisis

NUMERO DE LA ESTACION	Fotografía	MUESTRAS: Petro L y M.	Macrop.	Micropal.	Sedimen.	Rayos X	Espectro. masas	C 14	Análisis químico	Térmico diferen.	Microso	Otros análisis

EL CONSULTOR – DEBERA MARCAR SOBRE EL MAPA LAS ESTACIONES CON SU NUMERO DE REFERENCIA (EN AZUL) Y LOS CORTES REALIZADOS SOBRE EL TERRENO (EN ROJO).
PARA UN CONTROL CORRECTO DE LA MARCHA DEL TRABAJO DE CAMPO EL CONSULTOR DEBERA ENVIAR ENTRE LOS DIAS 1 al 7 y 15 a 22 DE CADA MES ESTAS HOJAS AL INSTITUTO GEOLOGICO Y MINERO DE ESPAÑA, DIVISION DE GEOLOGIA. C/ RIOS ROSAS, 23 – MADRID - 3.

Recibido I.G.M.E. el .....
El Supervisor

Enviado el 30/9/80
El Consultor

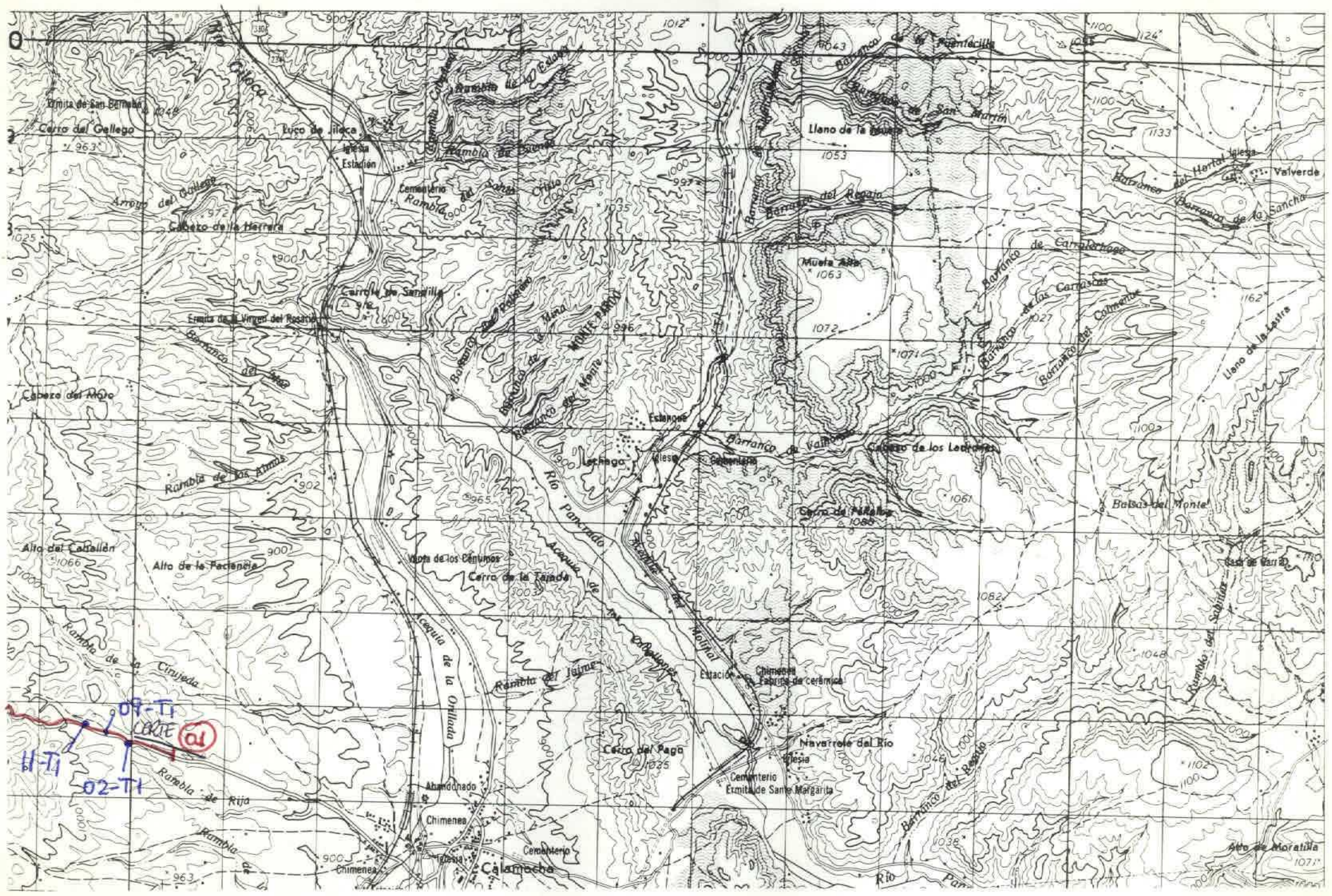

NUMERO DE LA HOJA 2619 CUADRANTE 4 1 3 2

51

DATOS A RELLENAR POR EL IGME			
Nº de la hoja 1:50.000	Cuadrante numero	Nº del documento	
2619	1		

DATOS A RELLENAR POR EL CONSULTOR			
CONSULTOR	ESPECIAL QUE REALIZA LA ESTACION		
GSA	H		

DATOS A RELLENAR POR EL IGME			
Recibido	Ref. Control	Perforado	Verificado

DATOS A RELLENAR POR EL CONSULTOR

NUMERO DE LA ESTACION	Fotografia	Muestras: Petro l.y M.	Macrop.	Micropal.	Sedimen.	Rayos X	Espectro masas	C 14	Analisis quimico	Termico diferen.	Microso	Otros analisis
01 02 T 1					1							
01 09 T 1					1							
01 11 T 1					1							

NUMERO DE LA ESTACION	Fotografia	Muestras: Petro l.y M.	Macrop.	Micropal.	Sedimen.	Rayos X	Espectro masas	C 14	Analisis quimico	Termico diferen.	Microso	Otros analisis

NUMERO DE LA ESTACION	Fotografia	Muestras: Petro l.y M.	Macrop.	Micropal.	Sedimen.	Rayos X	Espectro masas	C 14	Analisis quimico	Termico diferen.	Microso	Otros analisis

NUMERO DE LA ESTACION	Fotografia	Muestras: Petro l.y M.	Macrop.	Micropal.	Sedimen.	Rayos X	Espectro masas	C 14	Analisis quimico	Termico diferen.	Microso	Otros analisis

EL CONSULTOR.- DEBERA MARCAR SOBRE EL MAPA LAS ESTACIONES CON SU NUMERO DE REFERENCIA (EN AZUL) Y LOS CORTES REALIZADOS SOBRE EL TERRENO (EN ROJO).
PARA UN CONTROL CORRECTO DE LA MARCHA DEL TRABAJO DE CAMPO EL CONSULTOR DEBERA ENVIAR ENTRE LOS DIAS 1 al 7 y 15 al 22 DE CADA MES ESTAS HOJAS AL INSTITUTO GEOLOGICO Y MINERO DE ESPAÑA, DIVISION DE GEOLOGIA C/ RIOS ROSAS, 23 – MADRID 3.

Recibido I.G.M.E. el 5-11-80
El Supervisor

Enviado el 20/10/80
El Consultor

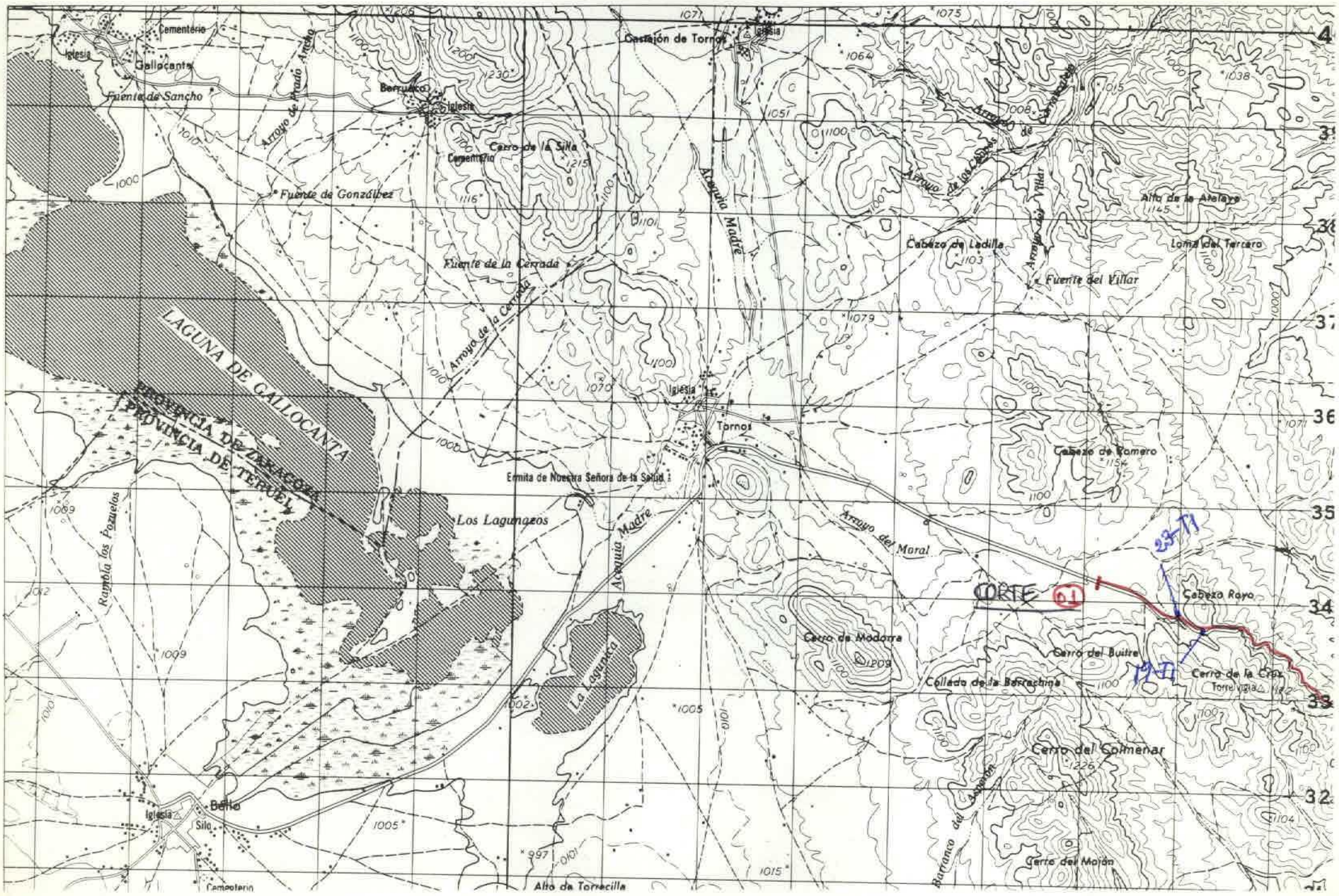

NUMERO DE LA HOJA 2619 CUADRANTE 4 | 1 / 3 | 2

52

DATOS A RELLENAR POR EL IGME		
Nº de la hoja 1:50.000	Cuadrante numero	Nº del documento
2619	4	

DATOS A RELLENAR POR EL CONSULTOR	
CONSULTOR	ESPECIAL QUE REALIZA LA ESTACION
GS	AH

DATOS A RELLENAR POR EL IGME			
Recibido	Ref. Control	Perforado	Verificado

DATOS A RELLENAR POR EL CONSULTOR

NUMERO DE LA ESTACION	Fotografía	Petro l y M	Macrop.	Micropal.	Sedimen.	Rayos X	Espectro masas	C 14	Análisis químico	Termico diferen.	Microso	Otros análisis
01 19 T1					1							
01 23 T1					1							

NUMERO DE LA ESTACION	Fotografía	Petro l y M	Macrop	Micropal	Sedimen.	Rayos X	Espectro masas	C 14	Análisis químico	Termico diferen.	Microso	Otros análisis

NUMERO DE LA ESTACION	Fotografía	Petro l y M	Macrop.	Micropal.	Sedimen.	Rayos X	Espectro masas	C 14	Análisis químico	Termico diferen.	Microso	Otros análisis

NUMERO DE LA ESTACION	Fotografía	Petro l y M	Macrop.	Micropal.	Sedimen.	Rayos X	Espectro masas	C 14	Análisis químico	Termico diferen.	Microso	Otros análisis

EL CONSULTOR – DEBERA MARCAR SOBRE EL MAPA LAS ESTACIONES CON SU NUMERO DE REFERENCIA (EN AZUL) Y LOS CORTES REALIZADOS SOBRE EL TERRENO (EN ROJO)
PARA UN CONTROL CORRECTO DE LA MARCHA DEL TRABAJO DE CAMPO EL CONSULTOR DEBERA ENVIAR ENTRE LOS DIAS 1 al 7 y 15 al 22 DE CADA MES ESTAS HOJAS AL INSTITUTO GEOLOGICO Y MINERO DE ESPAÑA, DIVISION DE GEOLOGIA C/ RIOS ROSAS, 23 – MADRID - 3

Recibido I.G.M.E. el 5-11-80
El Supervisor

Enviado el 30/10/80
El Consultor

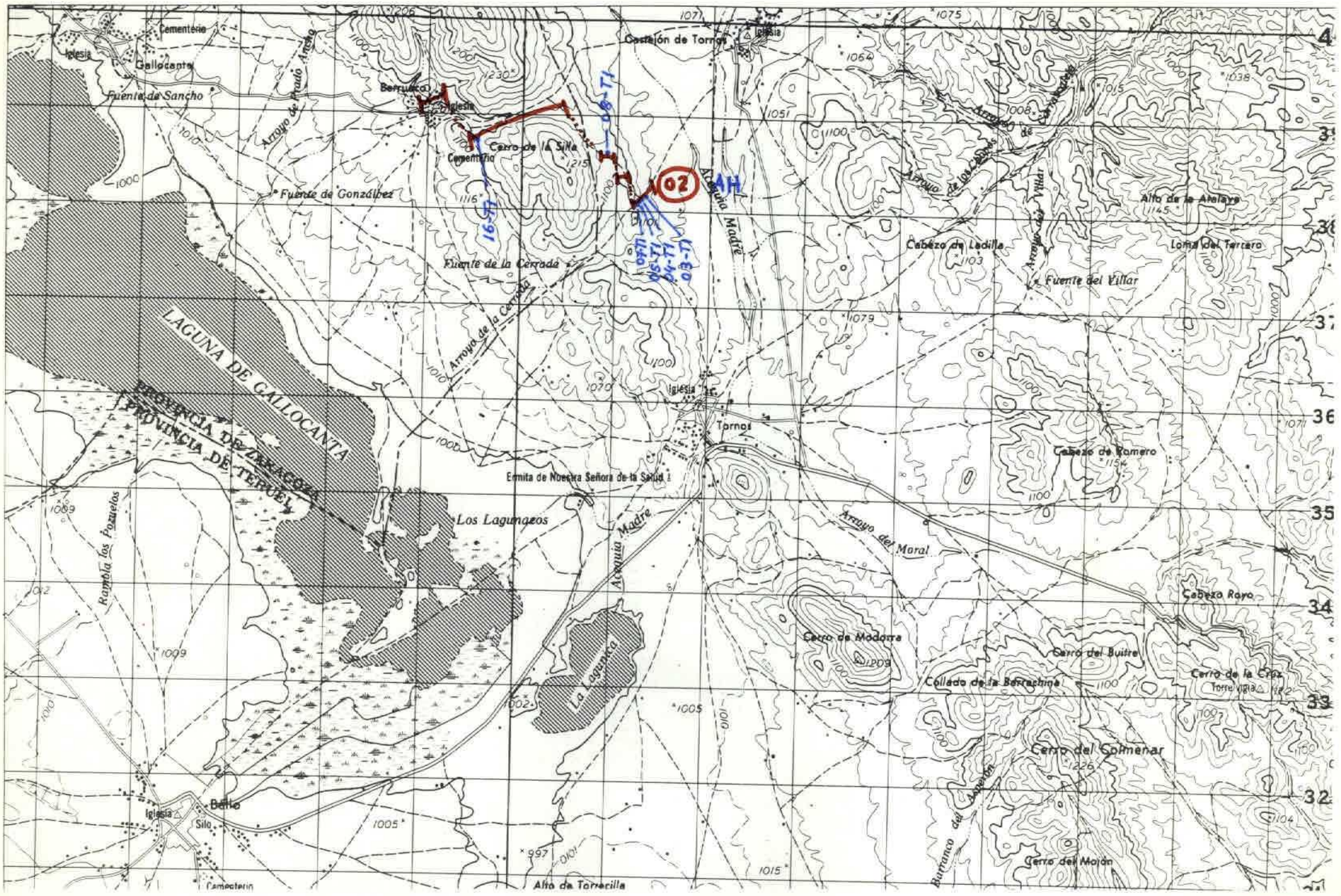

NUMERO DE LA HOJA 2619 CUADRANTE 4

78

| DATOS A RELLENAR POR EL IGME | | |

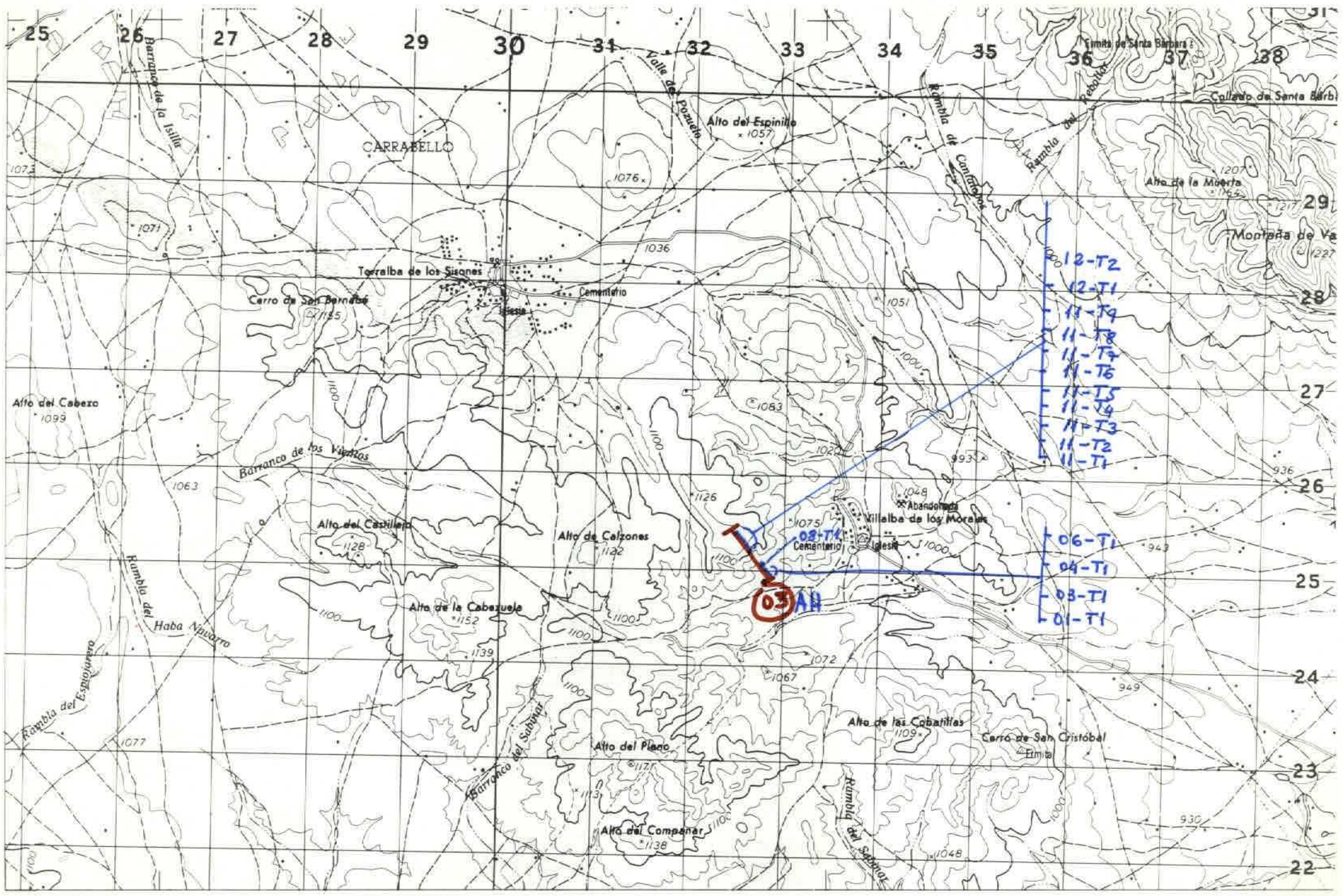

NUMERO DE LA HOJA 2619 CUADRANTE 4 | 1 / 3 | 2

79

DATOS A RELLENAR POR EL IGME			DATOS A RELLENAR POR EL CONSULTOR		DATOS A RELLENAR POR EL IGME			
Nº de la hoja 1:50.000	Cuadrante número	Nº del documento	CONSULTOR	ESPECIAL QUE REALIZA LA ESTACION	Recibido	Ref. Control	Perforado	Verificado
2619	3		6S	0H				

DATOS A RELLENAR POR EL CONSULTOR

	NUMERO DE LA ESTACION	Fotografía	Petro L y M	Macrop.	Micropol.	Sedimen.	Rayos X	Espectro masas	C 14	Análisis químico	Térmico diferen.	Microso	Otros análisis
03	01 T1				1	1							
"	03 T1				1	1							
"	04 T1				1	1							
"	06 T1				1	1							
"	08 T1				1	1							
"	11 T1				1	1							
"	11 T2				1	1							
"	11 T3				1	1							
"	11 T4				1	1							
"	11 T5				1	1							
"	11 T6				1	1							
"	11 T7				1	1							
"	11 T8				1	1							
"	11 T9				1	1							
"	12 T1				1	1							
"	12 T2				1	1							

DATOS A RELLENAR POR EL CONSULTOR

NUMERO DE LA ESTACION	Fotografía	Petro L y M	Macrop.	Micropol.	Sedimen.	Rayos X	Espectro masas	C 14	Análisis químico	Térmico diferen.	Microso	Otros análisis

DATOS A RELLENAR POR EL CONSULTOR

NUMERO DE LA ESTACION	Fotografía	Petro L y M	Macrop.	Micropol.	Sedimen.	Rayos X	Espectro masas	C 14	Análisis químico	Térmico diferen.	Microso	Otros análisis

EL CONSULTOR.- DEBERA MARCAR SOBRE EL MAPA LAS ESTACIONES CON SU NUMERO DE REFERENCIA (EN AZUL) Y LOS CORTES REALIZADOS SOBRE EL TERRENO (EN ROJO).
PARA UN CONTROL CORRECTO DE LA MARCHA DEL TRABAJO DE CAMPO EL CONSULTOR DEBERA ENVIAR ENTRE LOS DIAS 1 al 7 y 15 al 22 DE CADA MES ESTAS HOJAS AL INSTITUTO GEOLOGICO Y MINERO DE ESPAÑA, DIVISION DE GEOLOGIA C/ RIOS ROSAS, 23 – MADRID - 3.

Recibido I.G.M.E. el 3-12-80
El Supervisor

Enviado el 30/11/80
El Consultor

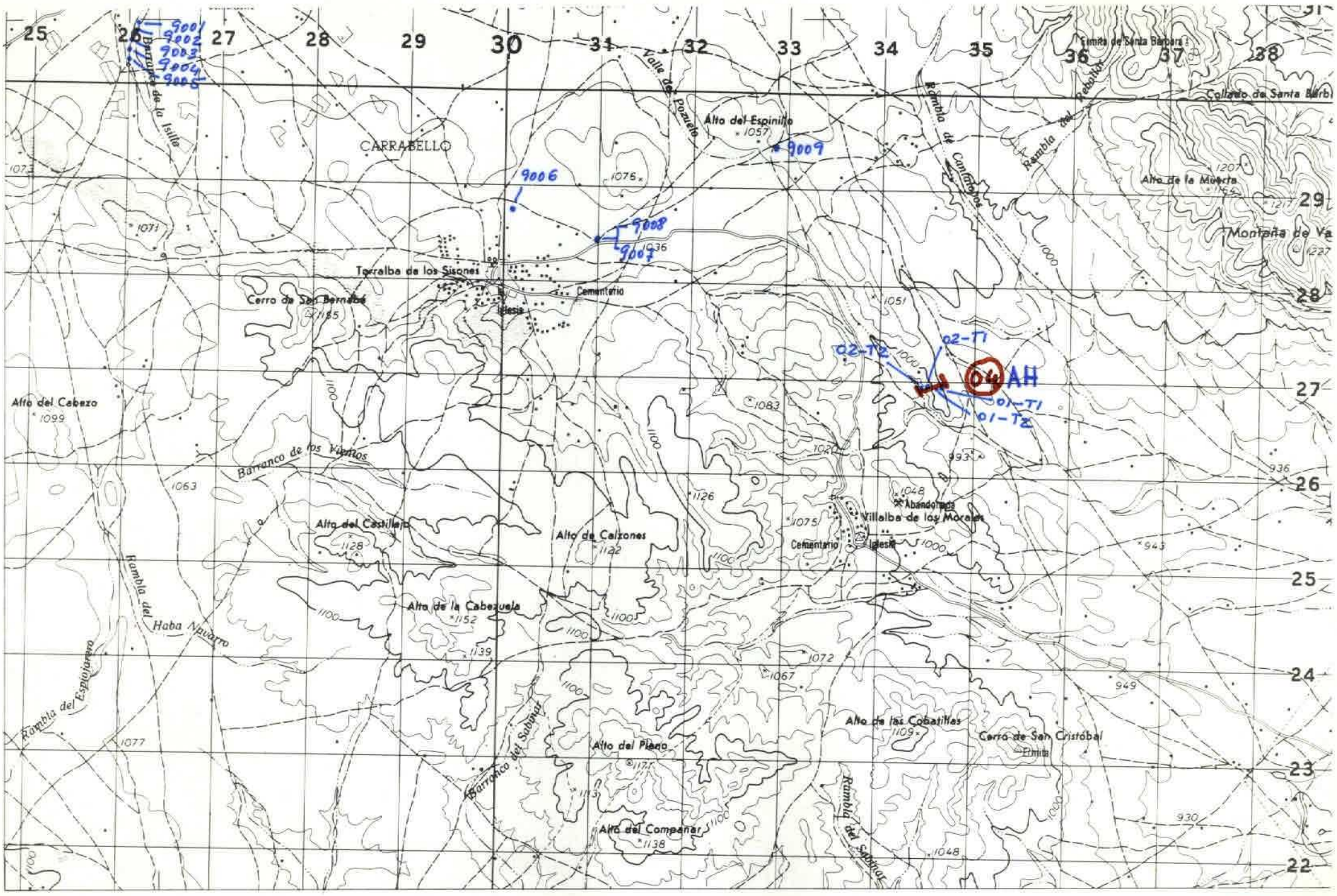

NUMERO DE LA HOJA 2619 CUADRANTE 4 | 1 / ~~3~~ | 2

80

DATOS A RELLENAR POR EL IGME			
Nº de la hoja 1:50.000	Cuadrante número	Nº del documento	
2619	3		

DATOS A RELLENAR POR EL CONSULTOR	
CONSULTOR	ESPECIAL QUE REALIZA LA ESTADO
GS	DH

DATOS A RELLENAR POR EL IGME			
Recibido	Ref. Control	Perforado	Verificado

DATOS A RELLENAR POR EL CONSULTOR

NUMERO DE LA ESTACION	Fotografía	Petro. y M.	Macrop.	Micropal.	Sedimen.	Rayos X	Espectro. masas	C 14	Análisis químico	Térmico diferen.	Microso	Otros análisis
04 01T1				1	1							
" 01T2				1	1							
" 02T1				1	1							
" 02T2				1	1							
9001				1	1							
9002				1	1							
9003				1	1							
9004				1	1							
9005				1	1							
9006				1	1							
9007				1								
9008				1	1							
9009				1								

DATOS A RELLENAR POR EL CONSULTOR

NUMERO DE LA ESTACION	Fotografía	Petro. y M.	Macrop.	Micropal.	Sedimen.	Rayos X	Espectro. masas	C 14	Análisis químico	Térmico diferen.	Microso	Otros análisis

DATOS A RELLENAR POR EL CONSULTOR

NUMERO DE LA ESTACION	Fotografía	Petro. y M.	Macrop.	Micropal.	Sedimen.	Rayos X	Espectro. masas	C 14	Análisis químico	Térmico diferen.	Microso	Otros análisis

EL CONSULTOR — DEBERA MARCAR SOBRE EL MAPA: LAS ESTACIONES CON SU NUMERO DE REFERENCIA (EN AZUL) Y LOS CORTES REALIZADOS SOBRE EL TERRENO (EN ROJO).
PARA UN CONTROL CORRECTO DE LA MARCHA DEL TRABAJO DE CAMPO EL CONSULTOR DEBERA ENVIAR ENTRE LOS DIAS 1 al 7 y 15 al 22 DE CADA MES ESTAS HOJAS AL INSTITUTO GEOLOGICO Y MINERO DE ESPAÑA, DIVISION DE GEOLOGIA. C/ RIOS ROSAS, 23 — MADRID - 3.

Recibido I.G.M.E. el 3-12-80 ..... Enviado el 30/11/80 .....

El Supervisor — El Consultor

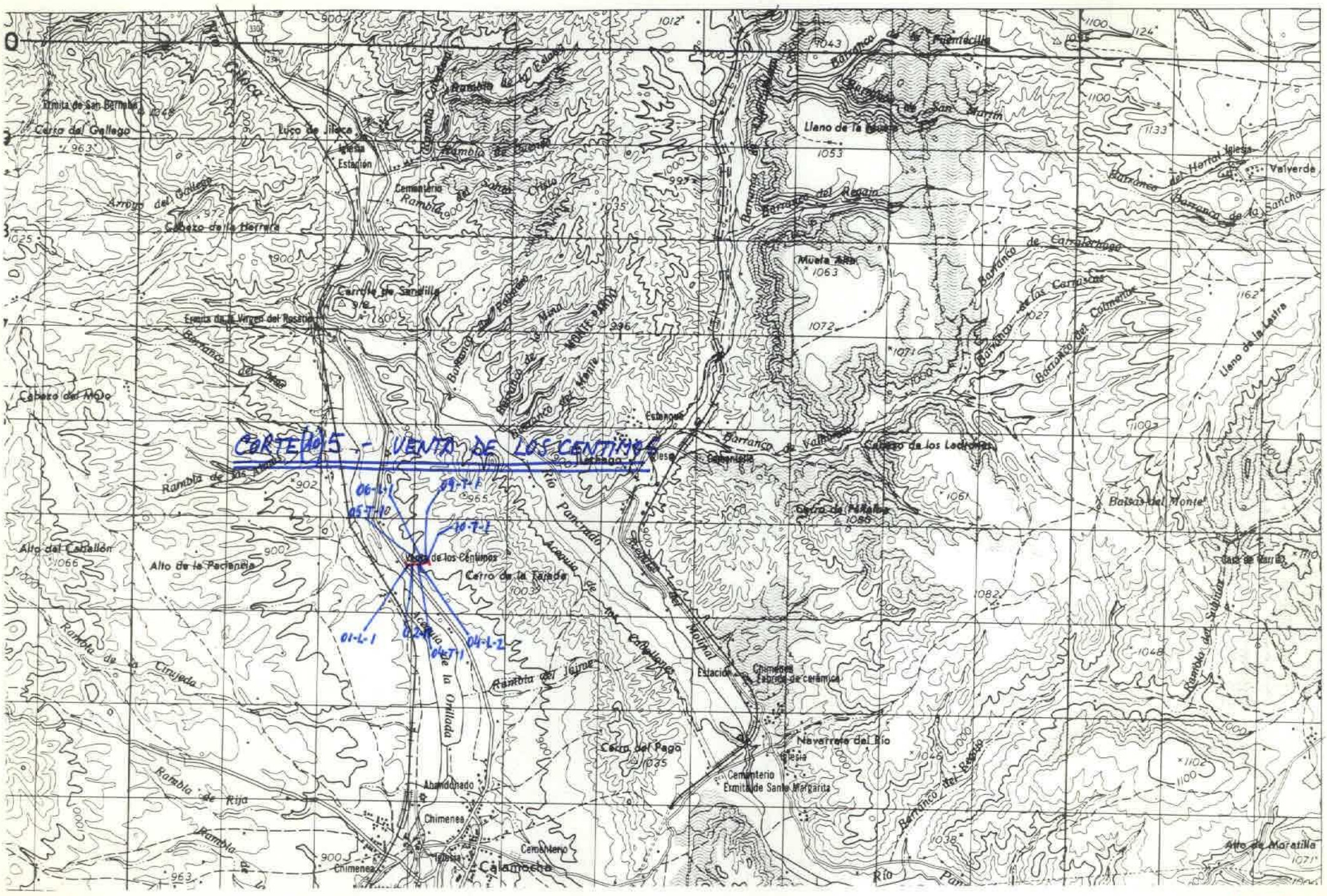

NUMERO DE LA HOJA 2619 CUADRANTE

4	1
3	2

81

DATOS A RELLENAR POR EL IGME		
Nº de la hoja 1:50.000	Cuadrante numérico	Nº del documento
2619	1	

DATOS A RELLENAR POR EL CONSULTOR	
CONSULTOR	ESPECIALIDAD QUE REALIZA EL ESTUDIO
GS	AO

DATOS A RELLENAR POR EL IGME			
Recibido	Ref. Control	Perforado	Verificado

DATOS A RELLENAR POR EL CONSULTOR

NUMERO DE LA ESTACION	Fotografía	Petro l.y M.	Macrop.	Micropal.	Sedimen.	Rayos X	Espectro. masas	C 14	Análisis químico	Térmico diferen.	Microsc.	Otros análisis
5 01 L 1				1								1
02 1			1	1	1							
04 T 1				1	1							
04 L 2				1								
05 T 1				1	1							
06 L 1				1								
09 T 1				1	1							
10 T 1				1	1							

NUMERO DE LA ESTACION	Fotografía	Petro l.y M.	Macrop.	Micropal.	Sedimen.	Rayos X	Espectro. masas	C 14	Análisis químico	Térmico diferen.	Microsc.	Otros análisis

NUMERO DE LA ESTACION	Fotografía	Petro l.y M.	Macrop.	Micropal.	Sedimen.	Rayos X	Espectro. masas	C 14	Análisis químico	Térmico diferen.	Microsc.	Otros análisis

NUMERO DE LA ESTACION	Fotografía	Petro l.y M.	Macrop.	Micropal.	Sedimen.	Rayos X	Espectro. masas	C 14	Análisis químico	Térmico diferen.	Microsc.	Otros análisis

EL CONSULTOR DEBERA MARCAR SOBRE EL MAPA LAS ESTACIONES CON SU NUMERO DE REFERENCIA (EN AZUL) Y LOS CORTES REALIZADOS SOBRE EL TERRENO (EN ROJO).
PARA UN CONTROL CORRECTO DE LA MARCHA DEL TRABAJO DE CAMPO EL CONSULTOR DEBERA ENVIAR ENTRE LOS DIAS 1 al 7 y 15 al 22 DE CADA MES ESTAS HOJAS AL INSTITUTO GEOLOGICO Y MINERO DE ESPAÑA. DIVISION DE GEOLOGIA. C/ RIOS ROSAS 23 – MADRID - 3.

Recibido I.G.M.E. el 3-12-80 ..... Enviado el 20/11/80 .....

El Supervisor

El Consultor

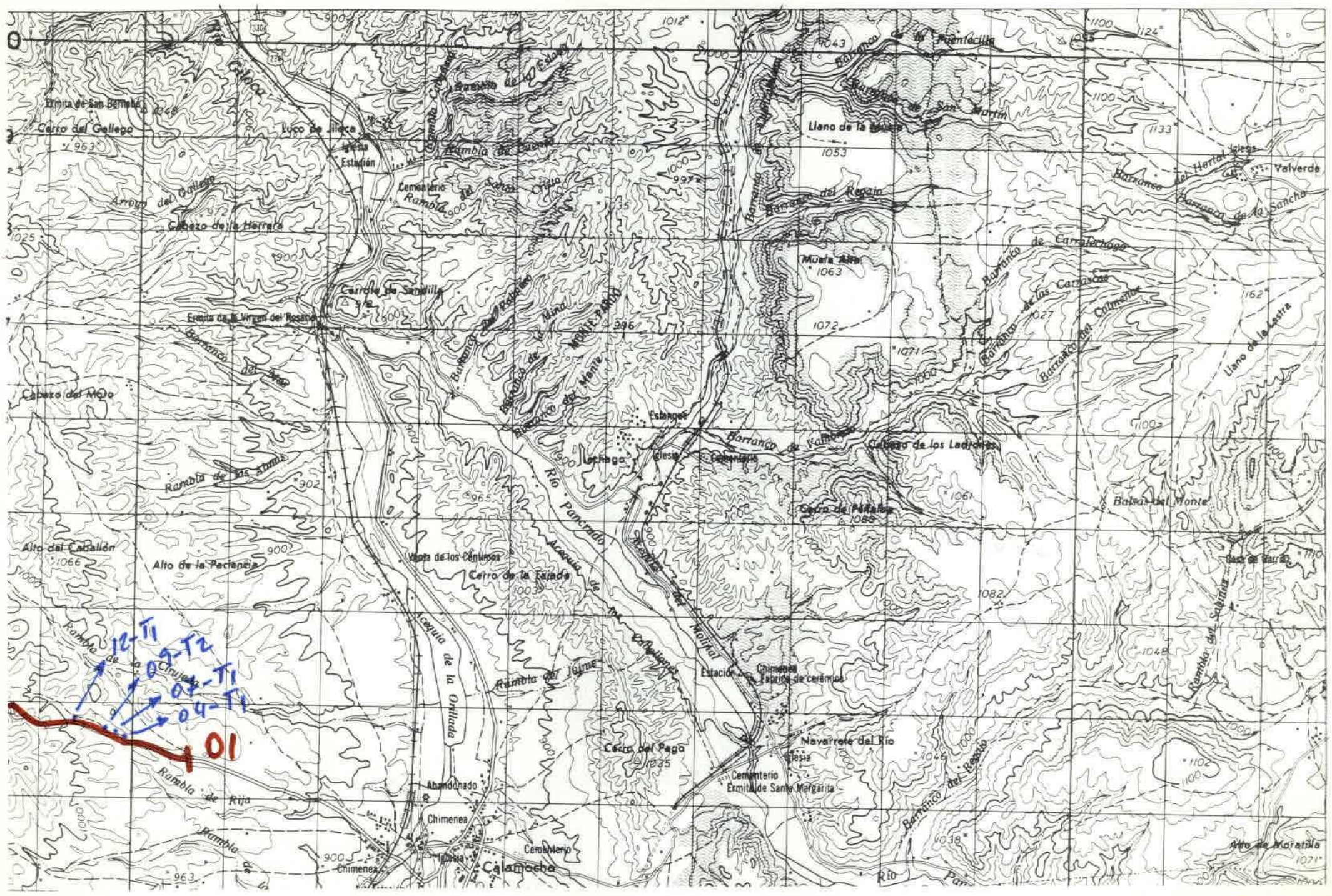

NUMERO DE LA HOJA 2619 CUADRANTE 4 1 3 2

97

DATOS A RELLENAR POR EL IGME			
Nº de la hoja 1:50.000	Cuadrante número	Nº del documento	
2619	1		

DATOS A RELLEN. POR EL CONSUL.	
CONSULT.	ESPECIAL. QUE REAL. LA ESTAC.
GSAH	

DATOS A RELLENAR POR EL IGME			
Recibido	Ref. Control	Perforado	Verificado

DATOS A RELLENAR POR EL CONSULTOR

NUMERO DE LA ESTACION	Fotografía	Petro. y M.	Macrop.	Micropal.	Sedimen.	Rayos X	Espectro. masas	C 14	Análisis químico	Térmico diferen.	Microsc.	Otros análisis
01 04 T1					1							
" 07 T1					1							
" 09 T2					1							
" 12 T1					1							

NUMERO DE LA ESTACION	Fotografía	Petro. y M.	Macrop.	Micropal.	Sedimen.	Rayos X	Espectro. masas	C 14	Análisis químico	Térmico diferen.	Microsc.	Otros análisis

NUMERO DE LA ESTACION	Fotografía	Petro. y M.	Macrop.	Micropal.	Sedimen.	Rayos X	Espectro. masas	C 14	Análisis químico	Térmico diferen.	Microsc.	Otros análisis

NUMERO DE LA ESTACION	Fotografía	Petro. y M.	Macrop.	Micropal.	Sedimen.	Rayos X	Espectro. masas	C 14	Análisis químico	Térmico diferen.	Microsc.	Otros análisis

EL CONSULTOR.- DEBERA MARCAR SOBRE EL MAPA, LAS ESTACIONES CON SU NUMERO DE REFERENCIA (EN AZUL) Y LOS CORTES REALIZADOS SOBRE EL TERRENO (EN ROJO).
PARA UN CONTROL CORRECTO DE LA MARCHA DEL TRABAJO DE CAMPO EL CONSULTOR DEBERA ENVIAR ENTRE LOS DIAS 1 al 7 y 15 al 22 DE CADA MES ESTAS HOJAS AL INSTITUTO GEOLOGICO Y MINERO DE ESPAÑA, DIVISION DE GEOLOGIA. C/ RIOS ROSAS, 23 - MADRID - 3.

Recibido I.G.M.E. el 25-1-81
El Supervisor

Enviado el 30/12/80
El Consultor

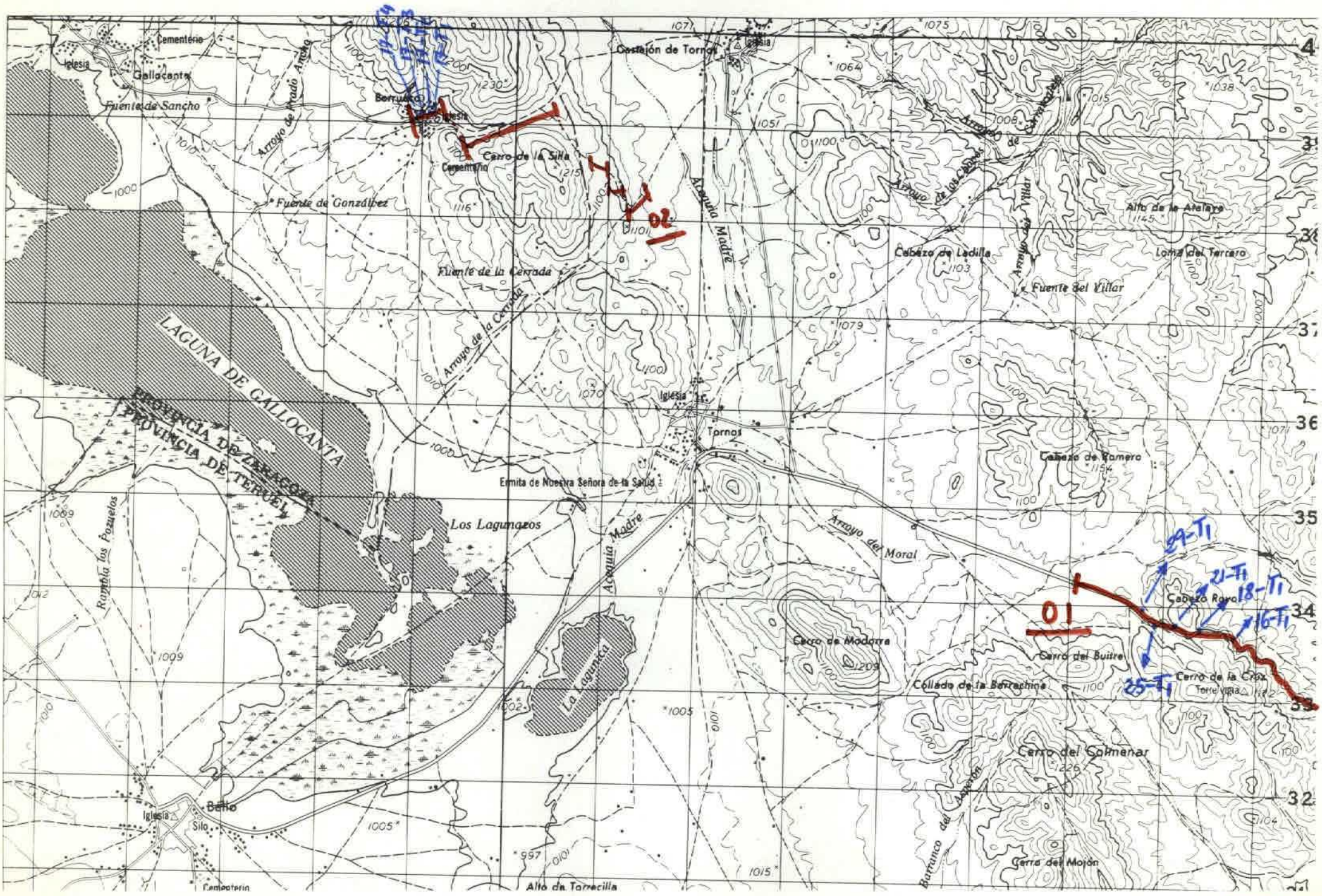

NUMERO DE LA HOJA 26 19 CUADRANTE

4	1
3	2

98

DATOS A RELLENAR POR EL IGME					
Nº de la hoja 1:50.000	Cuadrante numero	Nº del documento			
2 6 1 9	4				

DATOS A RELLENAR POR EL CONSULTOR	
CONSULTOR	ESPECIALIDAD QUE REALIZA LA ESTACION
G S	A H

DATOS A RELLENAR POR EL IGME			
Recibido	Ref. Control	Perforado	Verificado

DATOS A RELLENAR POR EL CONSULTOR

	NUMERO DE LA ESTACION	Fotografía	Muestras: Petro. y M.	Macrop.	Micropal.	Sedimen.	Rayos X	Espectro. masas	C 14	Análisis químico	Térmico diferen.	Microsc.	Otros análisis
01	16T1					1							
"	18T1					1							
"	21T1					1							
"	25T1					1							
"	29T1					1							
02	17T1					1							
"	17T2					1							
"	17T3					1							
"	17T4					1							

NUMERO DE LA ESTACION	Fotografía	Muestras: Petro. y M.	Macrop.	Micropal.	Sedimen.	Rayos X	Espectro. masas	C 14	Análisis químico	Térmico diferen.	Microsc.	Otros análisis

NUMERO DE LA ESTACION	Fotografía	Muestras: Petro. y M.	Macrop.	Micropal.	Sedimen.	Rayos X	Espectro. masas	C 14	Análisis químico	Térmico diferen.	Microsc.	Otros análisis

EL CONSULTOR: DEBERA MARCAR SOBRE EL MAPA: LAS ESTACIONES CON SU NUMERO DE REFERENCIA (EN AZUL) Y LOS CORTES REALIZADOS SOBRE EL TERRENO (EN ROJO).
PARA UN CONTROL CORRECTO DE LA MARCHA DEL TRABAJO DE CAMPO EL CONSULTOR DEBERA ENVIAR ENTRE LOS DIAS 1 al 7 y 15 al 22 DE CADA MES ESTAS HOJAS AL INSTITUTO GEOLOGICO Y MINERO DE ESPAÑA, DIVISION DE GEOLOGIA C/ RIOS ROSAS, 23 – MADRID - 3

Recibido I.G.M.E. el 29/1/81
El Supervisor

Enviado el 20/12/80
El Consultor

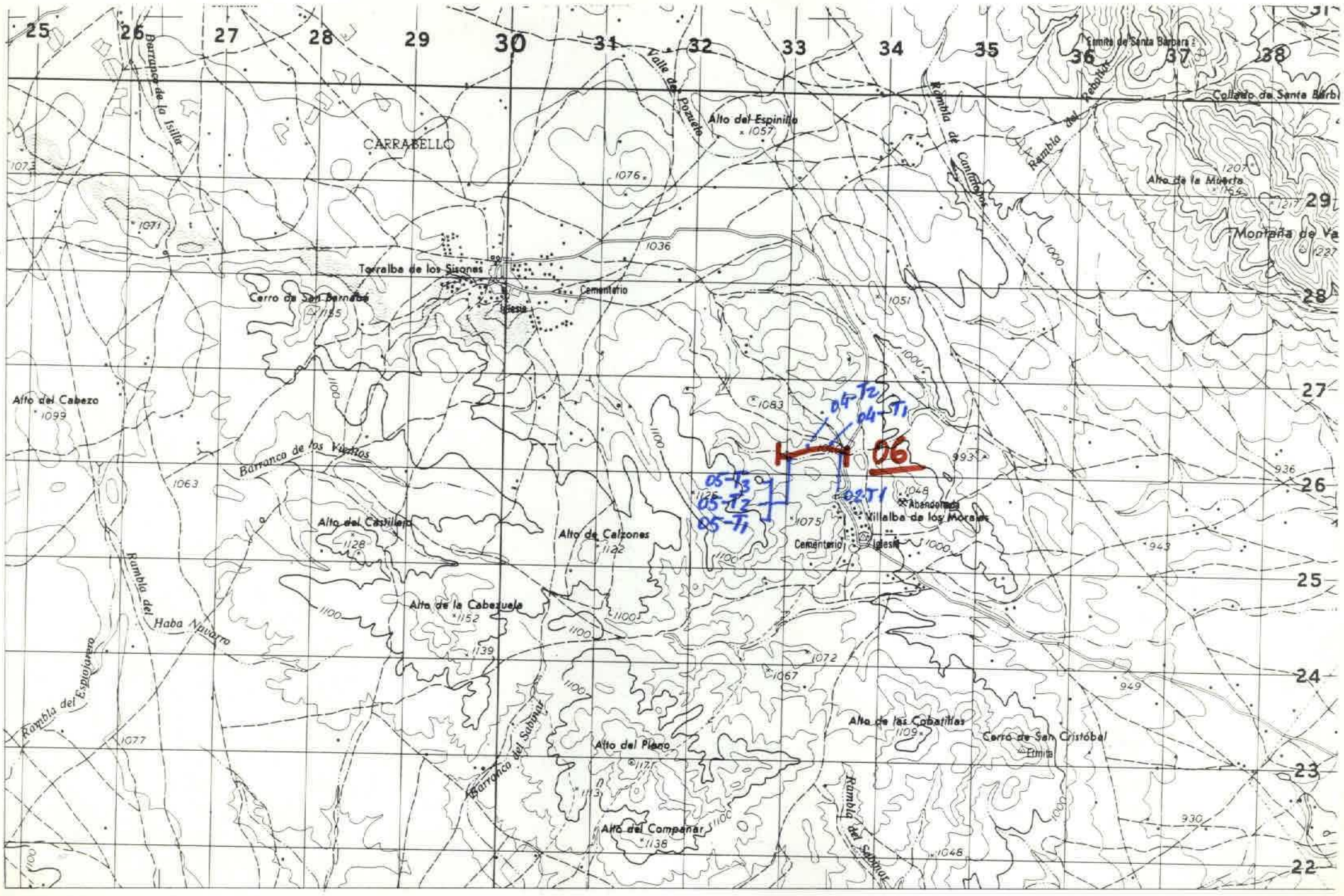

NUMERO DE LA HOJA 2619 CUADRANTE 4 1 ~~3~~ 2

99

| DATOS A RELLENAR POR EL IGME | | |

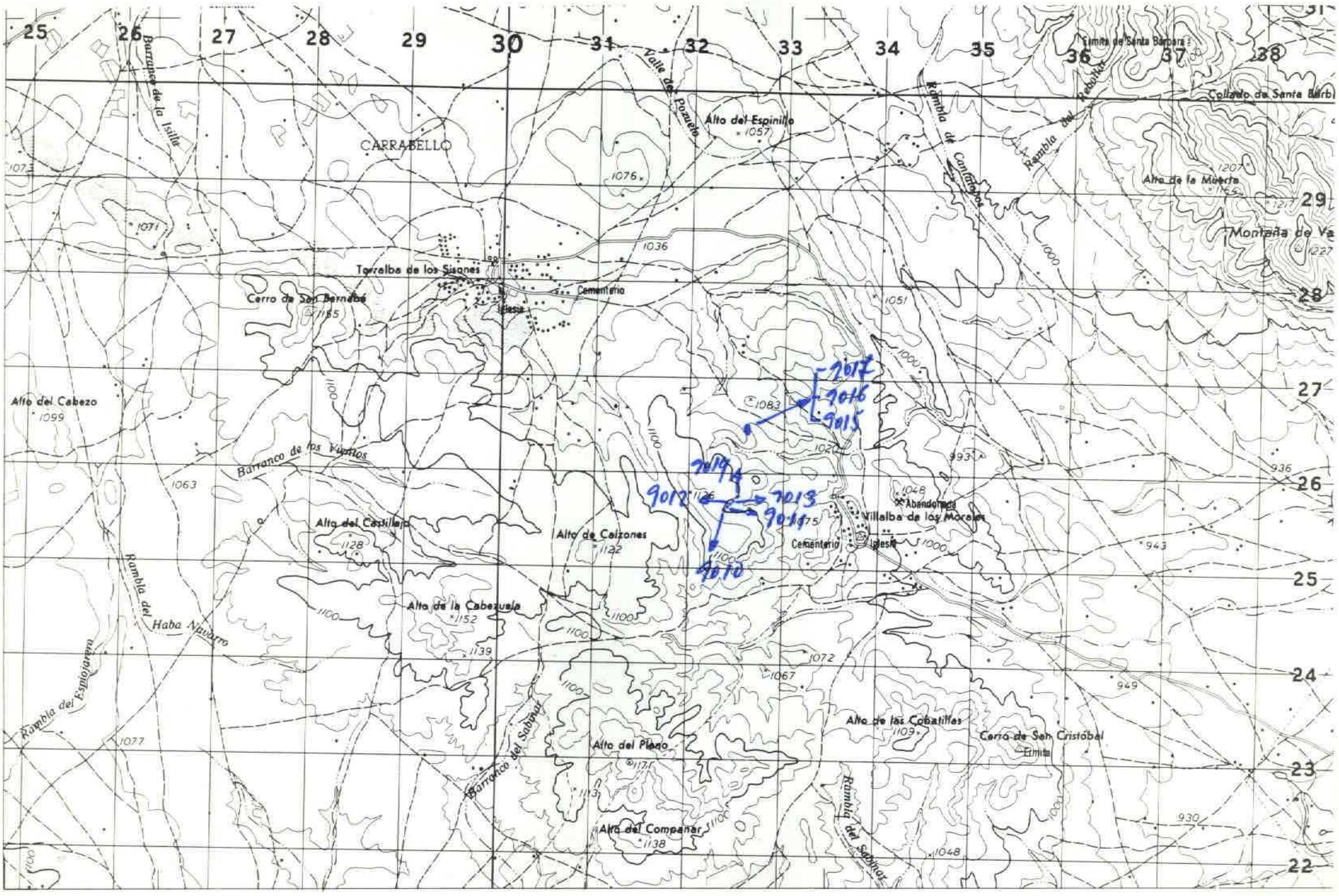

NUMERO DE LA HOJA 2619 CUADRANTE 4 | 1 / ~~3~~ | 2

100

DATOS A RELLENAR POR EL IGME		
Nº de la hoja 1:50.000	Cuadrante numérico	Nº del documento
2619	3	

DATOS A RELLENAR POR EL CONSULTOR	
CONSULTOR	ESPECIALIDAD QUE REALIZA LA ESTACION
GSM	

DATOS A RELLENAR POR EL IGME			
Recibido	Ref. Control	Perforado	Verificado

DATOS A RELLENAR POR EL CONSULTOR

NUMERO DE LA ESTACION	Fotografía	Petro l.y M.	Macrop.	Micropal.	Sedimen.	Rayos X	Espectro masa	C 14	Análisis químico	Térmico diferen.	Microso.	Otros análisis
9010				1	1							
9011				1	1							
9012				1	1							
9013				1	1							
9014				1	1							
9015					1							
9016					1							
9017					1							

EL CONSULTOR: DEBERA MARCAR SOBRE EL MAPA LAS ESTACIONES CON SU NUMERO DE REFERENCIA (EN AZUL) Y LOS CORTES REALIZADOS SOBRE EL TERRENO (EN ROJO).
PARA UN CONTROL CORRECTO DE LA MARCHA DEL TRABAJO DE CAMPO EL CONSULTOR DEBERA ENVIAR ENTRE LOS DIAS 1 al 7 y 15 al 22 DE CADA MES ESTAS HOJAS AL INSTITUTO GEOLOGICO Y MINERO DE ESPAÑA, DIVISION DE GEOLOGIA. C/ RIOS ROSAS, 23 - MADRID - 3

Recibido I.G.M.E. el 29/1/81 Enviado el 20/12/80

El Supervisor El Consultor

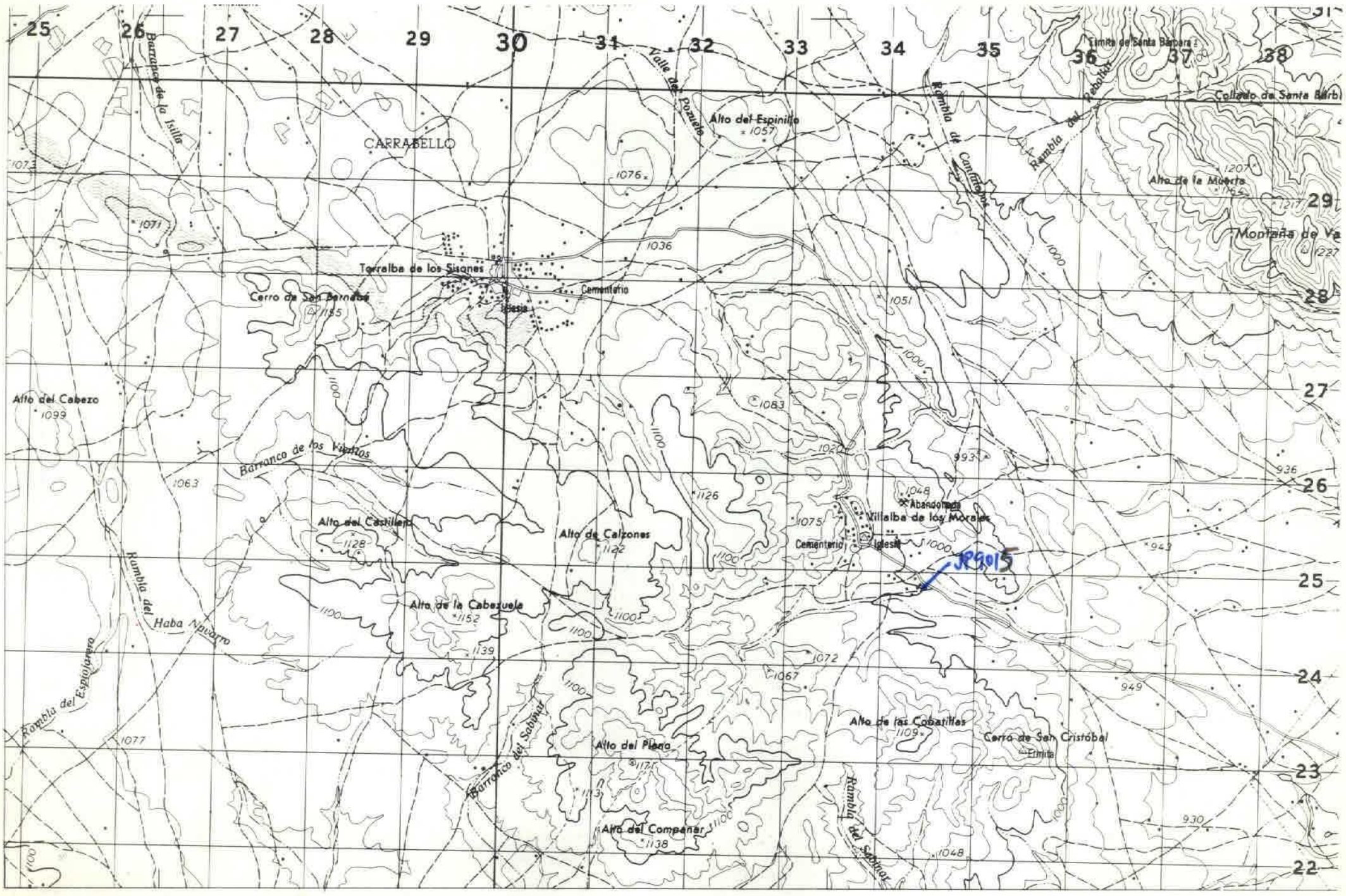

NUMERO DE LA HOJA 2619 CUADRANTE

4	1
~~3~~	2

102.

| DATOS A RELLENAR POR EL IGME | | |

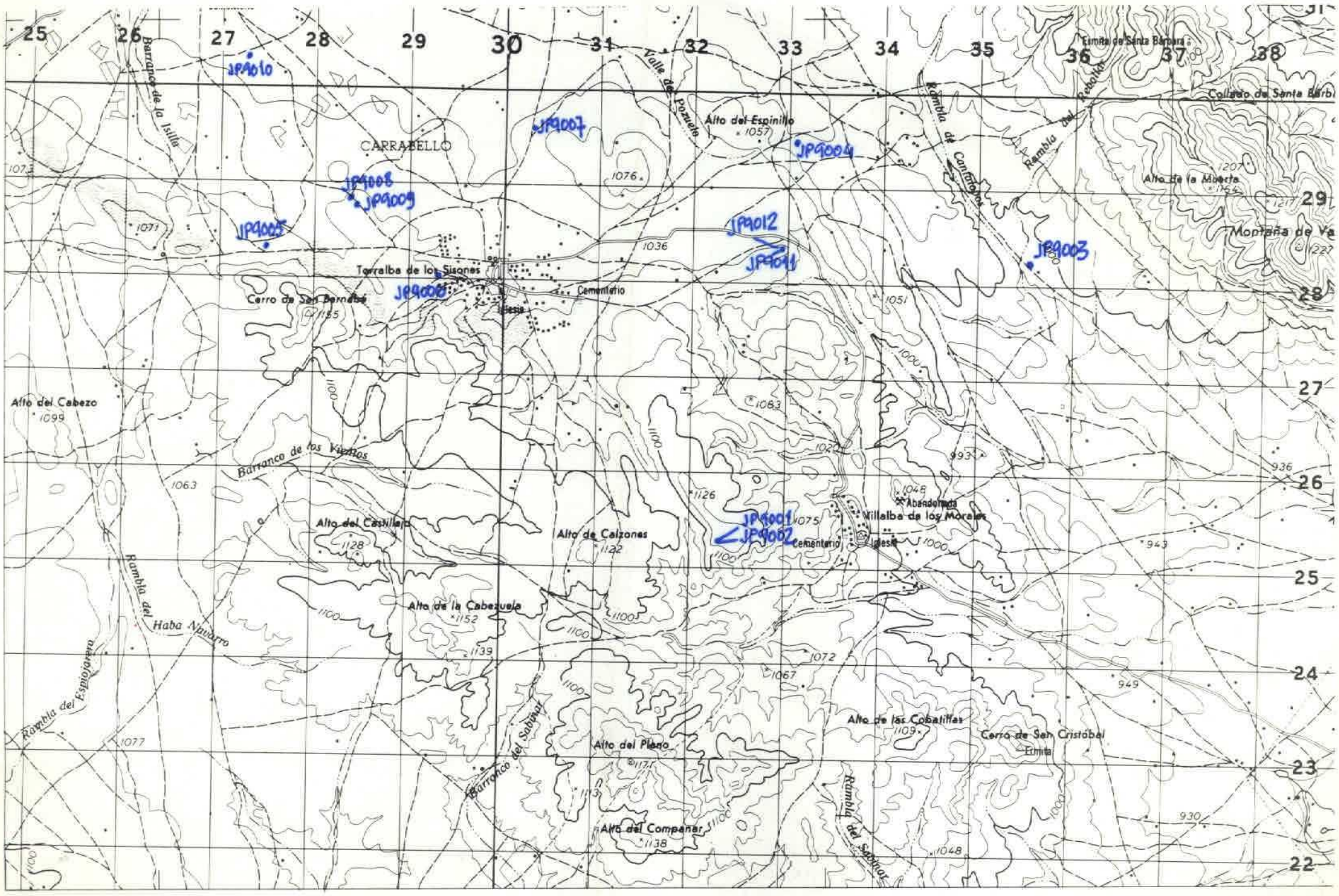

NUMERO DE LA HOJA 2619 CUADRANTE 4 1 3 2

103

DATOS A RELLENAR POR EL IGME		
Nº de la hoja 1:50.000	Cuadrante número	Nº del documento
2619	3	

DATOS A RELLENAR POR EL CONSULTOR			
CONSULTOR	ESPECIAL QUE REALIZA LA ESTACION		
GSJP			

DATOS A RELLENAR POR EL IGME			
Recibido	Ref. Control	Perforado	Verificado

DATOS A RELLENAR POR EL CONSULTOR

NUMERO DE LA ESTACION	Fotografía	MUESTRAS: Petro l.y M.	Macrop.	Micropal.	Sedimen.	Rayos X	Espectro masas	C 14	Análisis químico	Térmico diferen.	Microso.	Otros análisis
9001				1	1							
9002				1	1							
9003				1	1							
9004				1	1							
9005				1	1							
9006				1	1							
9007				1	1							
9008				1	1							
9009				1	1							
9010				1	1							
9011				1	1							
9012				1	1							

NUMERO DE LA ESTACION	Fotografía	MUESTRAS: Petro l.y M.	Macrop.	Micropal.	Sedimen.	Rayos X	Espectro masas	C 14	Análisis químico	Térmico diferen.	Microso.	Otros análisis

NUMERO DE LA ESTACION	Fotografía	MUESTRAS: Petro l.y M.	Macrop.	Micropal.	Sedimen.	Rayos X	Espectro masas	C 14	Análisis químico	Térmico diferen.	Microso.	Otros análisis

NUMERO DE LA ESTACION	Fotografía	MUESTRAS: Petro l.y M.	Macrop.	Micropal.	Sedimen.	Rayos X	Espectro masas	C 14	Análisis químico	Térmico diferen.	Microso.	Otros análisis

EL CONSULTOR — DEBERA MARCAR SOBRE EL MAPA: LAS ESTACIONES CON SU NUMERO DE REFERENCIA (EN AZUL) Y LOS CORTES REALIZADOS SOBRE EL TERRENO (EN ROJO).
PARA UN CONTROL CORRECTO DE LA MARCHA DEL TRABAJO DE CAMPO EL CONSULTOR DEBERA ENVIAR ENTRE LOS DIAS 1 al 7 y 15 al 22 DE CADA MES ESTAS HOJAS AL INSTITUTO GEOLOGICO Y MINERO DE ESPAÑA. DIVISION DE GEOLOGIA. C/ RIOS ROSAS, 23 — MADRID. 3.

Recibido I.G.M.E. el 29-1-81
El Supervisor

Enviado el 30/12/80
El Consultor

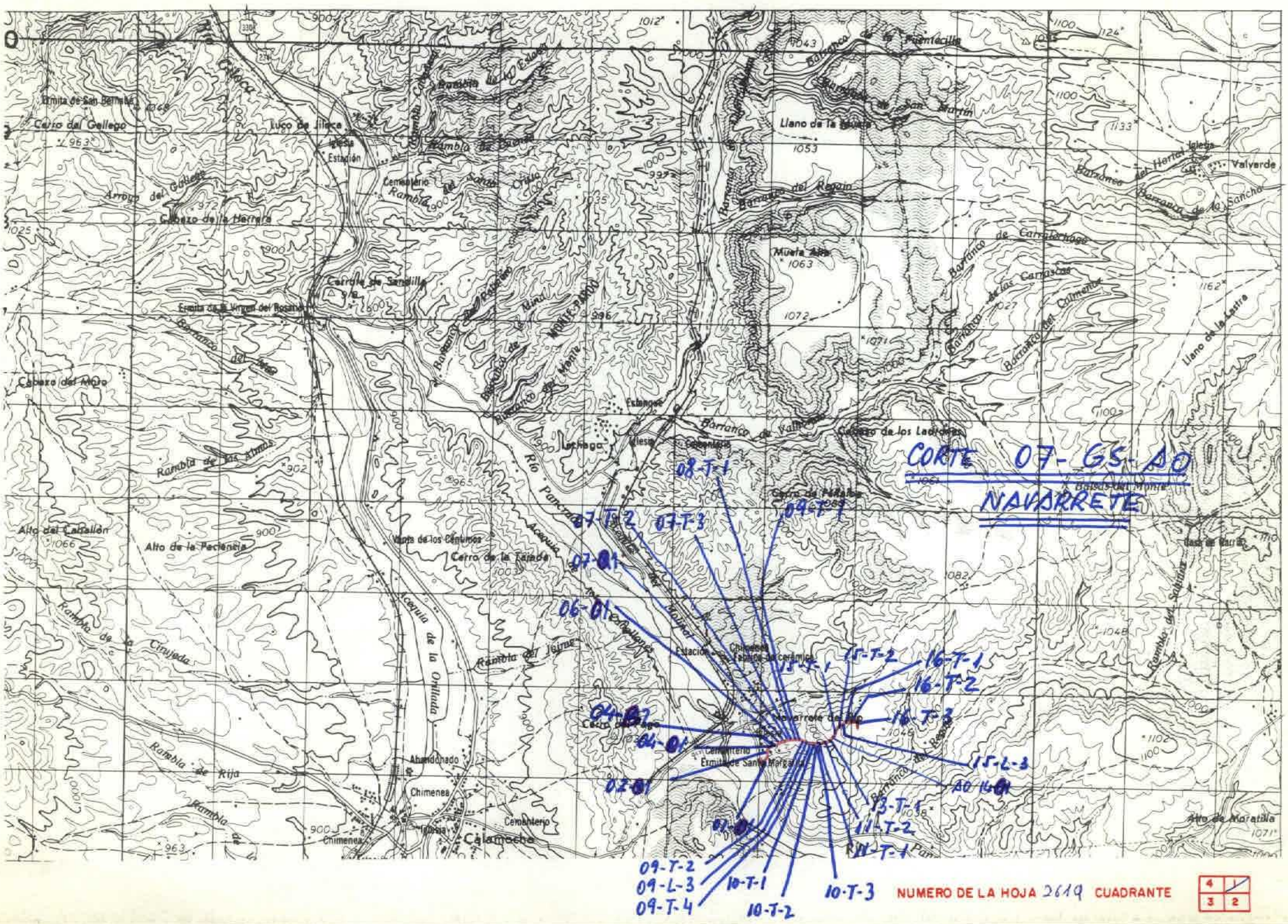
CORTE 07-GS-AO
NAVARRETE
07-T-2
07-T-3
08-T-1
09-T-1
07-01
06-01
04-02
04-01
02-01
07-01
09-T-2
09-L-3
09-T-4
10-T-1
10-T-2
10-T-3
11-T-1
11-T-2
13-T-1
13-T-2
15-T-1
15-T-2
15-L-3
16-T-1
16-T-2
16-T-3
AO 14-01
Navarrete de Río
Cálamocha
Valverde
Llano de la Lastra
Alto de Moratilla
Cerro del Gallego
Cerro de la Pechenia
Alto del Caballón
Cerro de la Tejada
Cerro de Peñalba
Cerro de Sandilla
Cabezo del Moro
Cabezo de la Herrera
Cabezo de los Ladrones
Lechago
Estanque
Muela Alta
Llano de la Tejuela
Barranco del Regajo
Barranco de Carrascosa
Barranco de las Carrascas
Barranco del Colmenar
Barranco de Valdecabras
Barranco de la Fuentecilla
Barranco de San Martín
Barranco del Herrel
Barranco de la Sancha
Barranco del Monte
Barranco del Lobo
Barranco del Molinar
Rambla del Tejar
Rambla de la Cirujeda
Rambla de Rija
Rambla de las Almas
Rambla de la Ontinda
Rambla del Saltar
Rambla de la Sierra
Rambla del Monte
Río Pancrudo
Acequia de la Ontinda
Acequia de Navarrete
Ermita de San Bernardo
Ermita de la Virgen del Rosario
Ermita de Santa Margarita
Luco de Jiloca
Iglesia
Estación
Cementerio
Chimenea
Abandonado
Fábrica de cerámica
Estación
Alto de Moratilla
Alto de la Pechenia
Vega de los Cánamos
Cerro de la Tejada
Cerro de Peñalba
Cerro de Sandilla
Cabezo del Moro
Cabezo de la Herrera
Cabezo de los Ladrones
Lechago
Muela Alta
Llano de la Tejuela
Llano de la Lastra
Valverde
Navarrete de Río
Cálamocha
Chimenea
Chimenea
Cementerio
Iglesia
Cementerio
Ermita de Santa Margarita
Cerro de Peñalba
Cerro de la Tejada
Cerro de Sandilla
Cabezo del Moro
Cabezo de la Herrera
Cabezo de los Ladrones
Lechago
Estanque
Muela Alta
Llano de la Tejuela
Llano de la Lastra
Valverde
Navarrete de Río
Cálamocha
Alto de Moratilla
Alto de la Pechenia
Alto del Caballón
Cerro de la Tejada
Cerro de Peñalba
Cerro de Sandilla
Cabezo del Moro
Cabezo de la Herrera
Cabezo de los Ladrones
Lechago

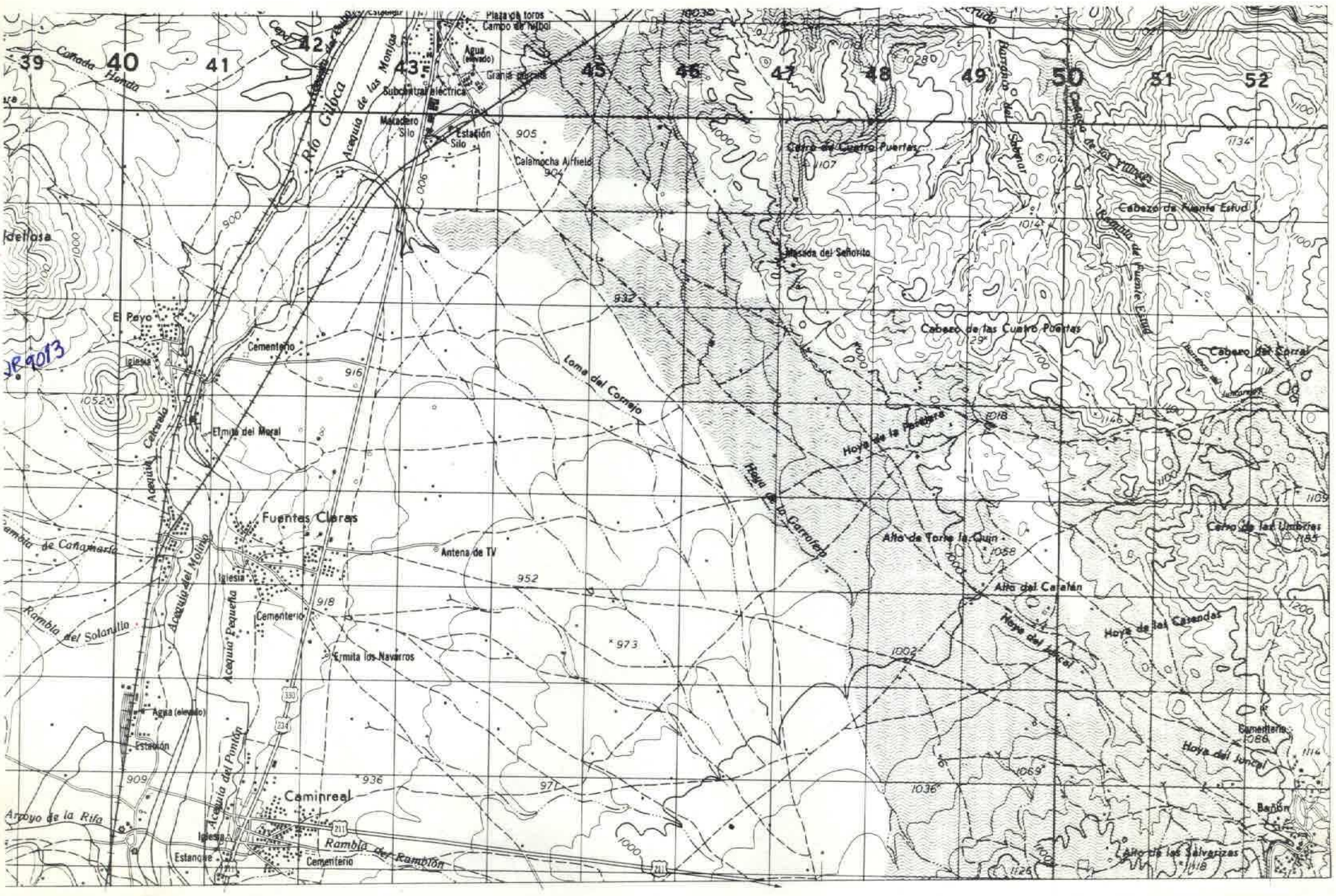

NUMERO DE LA HOJA 2619 CUADRANTE

4	1
3	2

P/80

117

DATOS A RELLENAR POR EL IGME					
Nº de la hoja 1:50.000	Cuadrante Numérico	Nº del documento			
2619	2				

DATOS A RELLENAR POR EL CONSULTOR			
CONSULTOR	ESPECIAL	QUE REA	LA ESTAC
G	J	J	P

DATOS A RELLENAR POR EL IGME			
Recibido	Ref. Control	Perforado	Verificado

DATOS A RELLENAR POR EL CONSULTOR

NUMERO DE LA ESTACION	Fotografía	MUESTRAS: Petro l y M	Macrop.	Micropal.	Sedimen.	Rayos X	Espectro masas	C 14	Análisis químico	Térmico diferen.	Microso	Otros análisis
9013			1									

NUMERO DE LA ESTACION	Fotografía	MUESTRAS: Petro l y M	Macrop.	Micropal.	Sedimen.	Rayos X	Espectro masas	C 14	Análisis químico	Térmico diferen.	Microso	Otros análisis

NUMERO DE LA ESTACION	Fotografía	MUESTRAS: Petro l y M	Macrop.	Micropal.	Sedimen.	Rayos X	Espectro masas	C 14	Análisis químico	Térmico diferen.	Microso	Otros análisis

NUMERO DE LA ESTACION	Fotografía	MUESTRAS: Petro l y M	Macrop.	Micropal.	Sedimen.	Rayos X	Espectro masas	C 14	Análisis químico	Térmico diferen.	Microso	Otros análisis

EL CONSULTOR.- DEBERA MARCAR SOBRE EL MAPA LAS ESTACIONES CON SU NUMERO DE REFERENCIA (EN AZUL) Y LOS CORTES REALIZADOS SOBRE EL TERRENO (EN ROJO).
PARA UN CONTROL CORRECTO DE LA MARCHA DEL TRABAJO DE CAMPO EL CONSULTOR DEBERA ENVIAR ENTRE LOS DIAS 1 al 7 y 15 al 22 DE CADA MES ESTAS HOJAS AL INSTITUTO GEOLOGICO Y MINERO DE ESPAÑA, DIVISION DE GEOLOGIA C/ RIOS ROSAS, 23 - MADRID - 3

Recibido I.G.M.E. el 1-4-81
El Supervisor

Enviado el 31-3-81
El Consultor

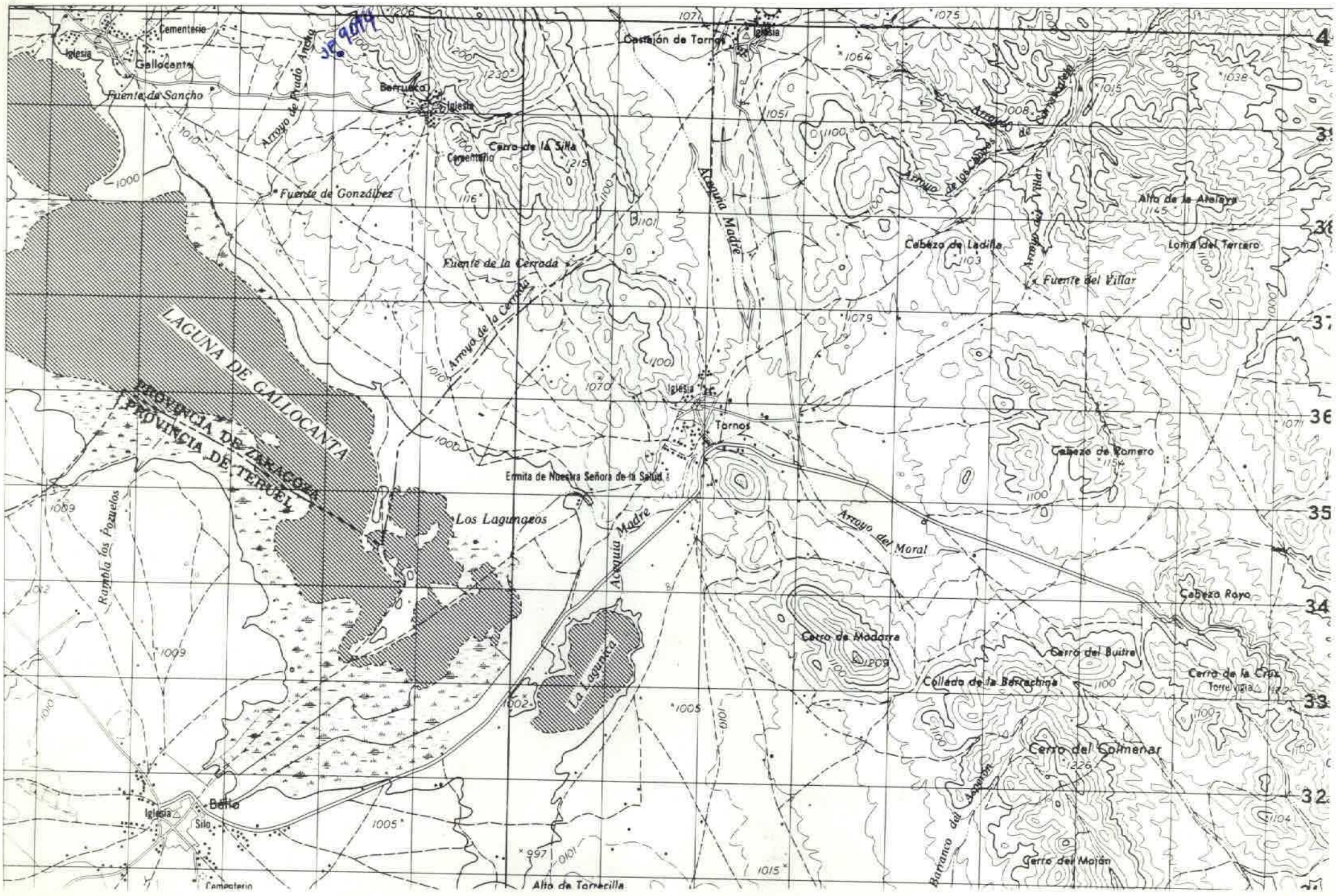

NUMERO DE LA HOJA 2619 CUADRANTE

4	1
3	2

118

| DATOS A RELLENAR POR EL IGME | | |

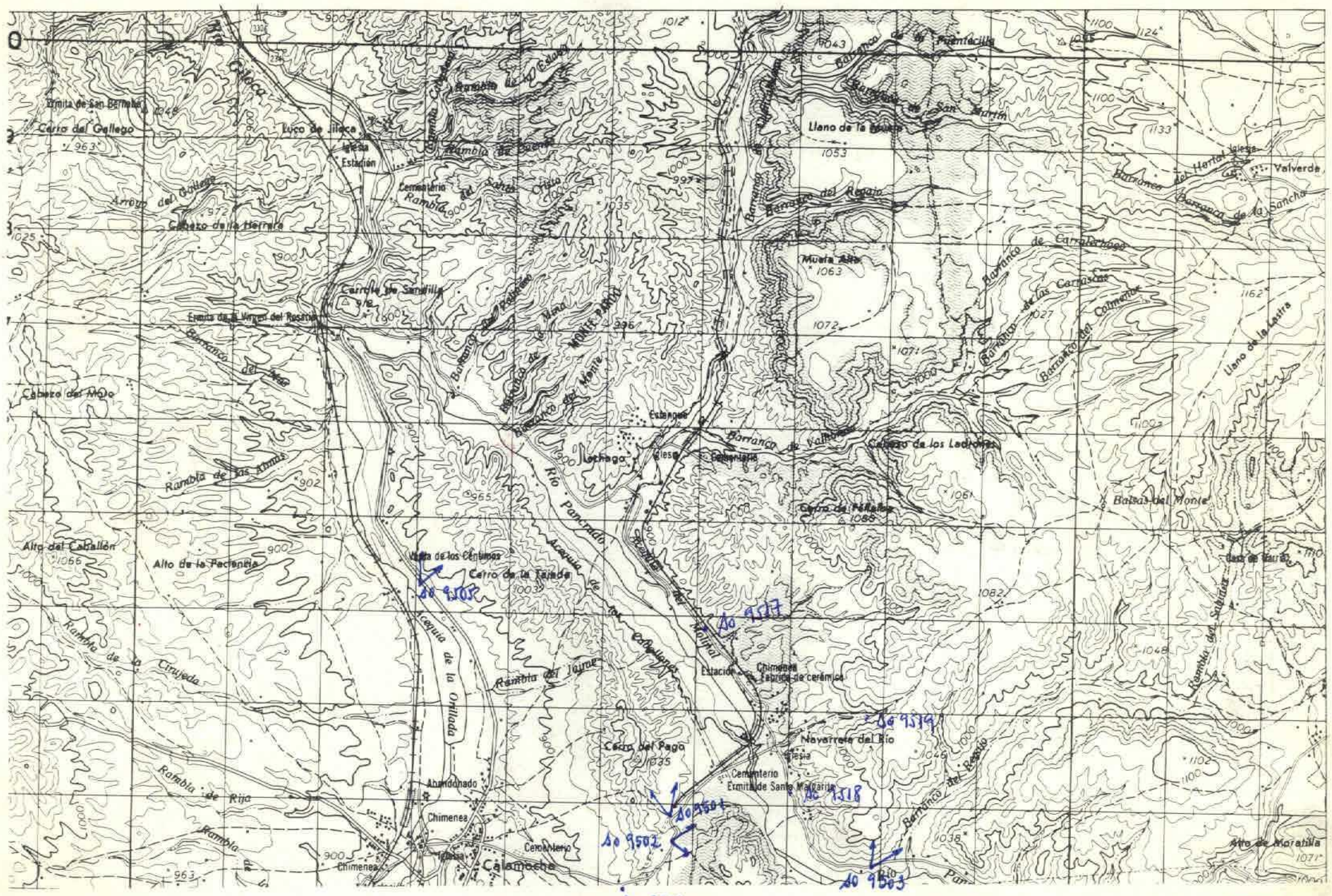

NUMERO DE LA HOJA 2619 CUADRANTE 4 1 3 2

P/80

135

DATOS A RELLENAR POR EL IGME			
Nº de la hoja 1:50.000	Cuadrante número	Nº del documento	
2619	1		

DATOS A RELLENAR POR EL CONSULTOR	
CONSULTOR	ESPECIALIDAD QUE REALIZA LA ESTACION
GS	AO

DATOS A RELLENAR POR EL IGME			
Recibido	Ref. Control	Perforado	Verificado

DATOS A RELLENAR POR EL CONSULTOR

NUMERO DE LA ESTACION	Fotografía	Petro l.y M.	Macrop.	Micropal.	Sedimen.	Rayos X	Espectro masas	C 14	Análisis químico	Térmico diferen.	Microso	Otros análisis
9501	1											
9502	1											
9503	1											
9504	1											
9517	1											
9518	1											
9519	1											

NUMERO DE LA ESTACION	Fotografía	Petro l.y M.	Macrop.	Micropal.	Sedimen.	Rayos X	Espectro masas	C 14	Análisis químico	Térmico diferen.	Microso	Otros análisis

NUMERO DE LA ESTACION	Fotografía	Petro l.y M.	Macrop.	Micropal.	Sedimen.	Rayos X	Espectro masas	C 14	Análisis químico	Térmico diferen.	Microso	Otros análisis

NUMERO DE LA ESTACION	Fotografía	Petro l.y M.	Macrop.	Micropal.	Sedimen.	Rayos X	Espectro masas	C 14	Análisis químico	Térmico diferen.	Microso	Otros análisis

EL CONSULTOR.- DEBERA MARCAR SOBRE EL MAPA LAS ESTACIONES CON SU NUMERO DE REFERENCIA (EN AZUL) Y LOS CORTES REALIZADOS SOBRE EL TERRENO (EN ROJO).
PARA UN CONTROL CORRECTO DE LA MARCHA DEL TRABAJO DE CAMPO EL CONSULTOR DEBERA ENVIAR ENTRE LOS DIAS 1 al 7 y 15 al 22 DE CADA MES ESTAS HOJAS AL INSTITUTO GEOLOGICO Y MINERO DE ESPAÑA, DIVISION DE GEOLOGIA C/ RIOS ROSAS, 23 - MADRID-3.

Recibido I.G.M.E. el 25-9-81
El Supervisor

Enviado el 25/9/81
El Consultor

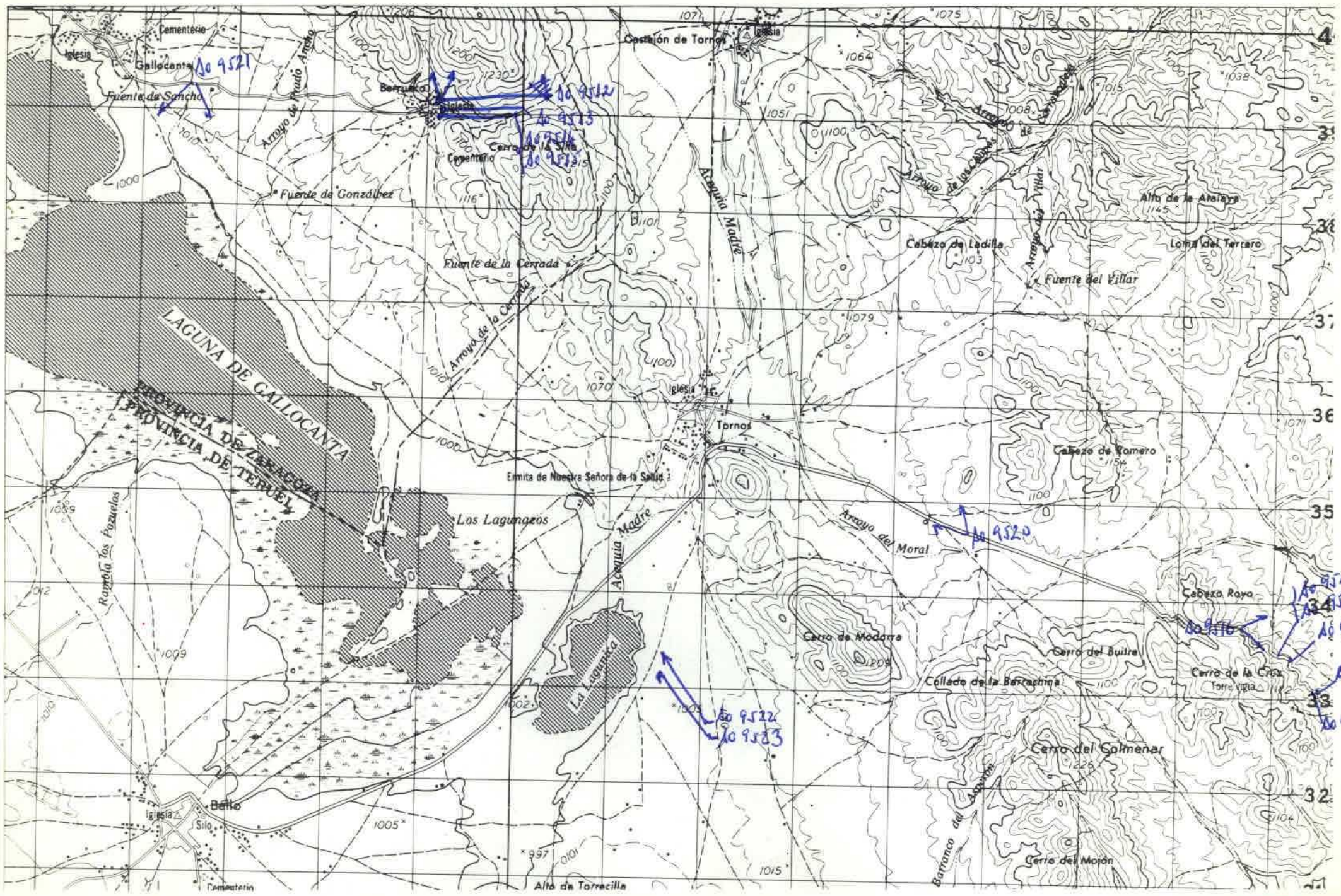

NUMERO DE LA HOJA 2619 CUADRANTE 1 2 3 4

136

| DATOS A RELLENAR POR EL IGME | | |

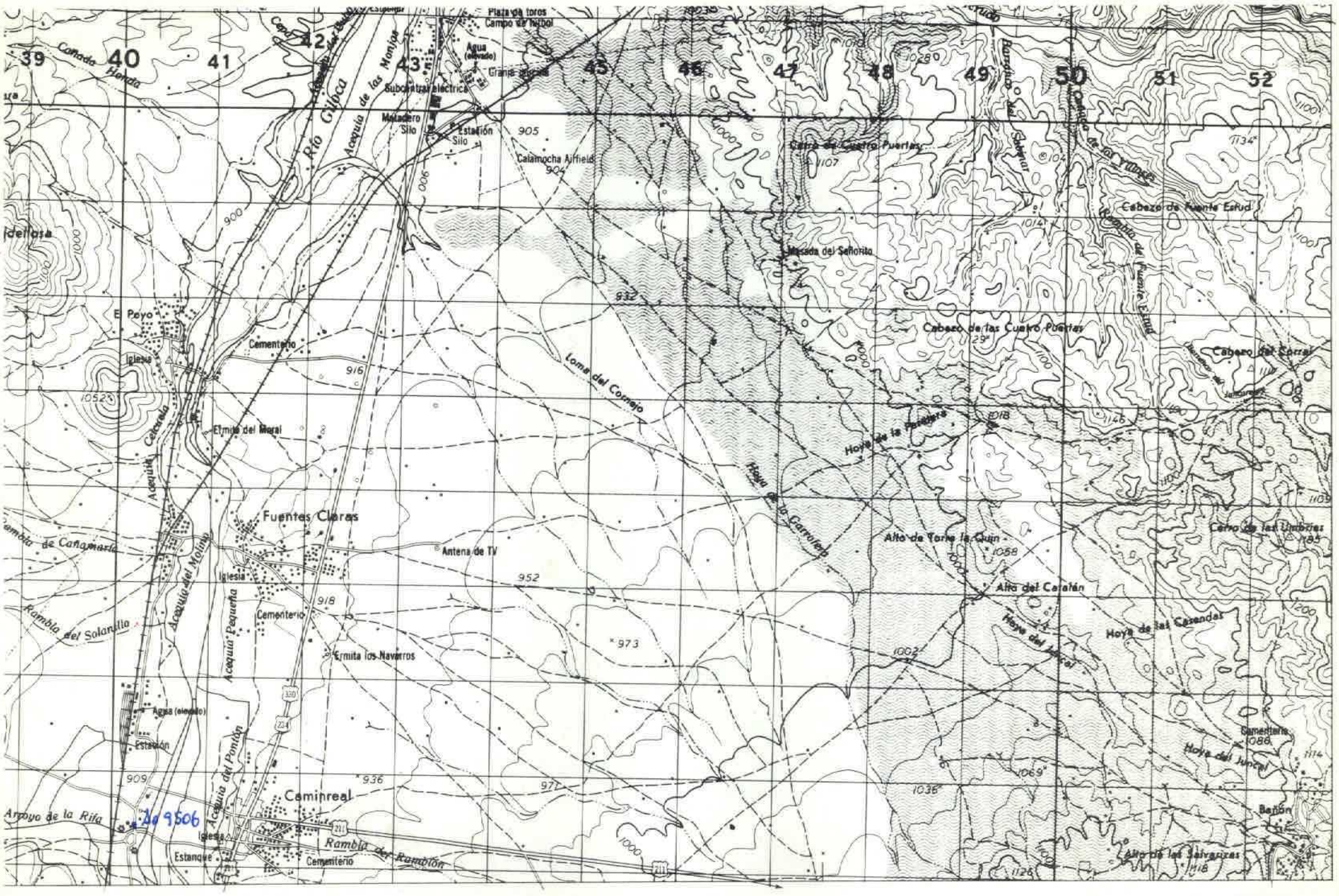

NUMERO DE LA HOJA 2619 CUADRANTE 4 | 1 / 3 | 2

137

DATOS A RELLENAR POR EL IGME					
Nº de la hoja 1:50.000			Cuadrante número	Nº del documento	
2	6	1	9	2	

DATOS A RELLENAR POR EL CONSULTOR			
CONSULTOR	ESPECIAL	QUE REALIZA	LA ESTACION
6	S	A	0

DATOS A RELLENAR POR EL IGME			
Recibido	Ref. Control	Perforado	Verificado

DATOS A RELLENAR POR EL CONSULTOR

NUMERO DE LA ESTACION	Fotografía	MUESTRAS: Petro. y M.	Macrop.	Micropal.	Sedimen.	Rayos X	Espectro. masas	C 14	Análisis químico	Térmico diferen.	Microsc.	Otros análisis
9 5 0 6 1												

NUMERO DE LA ESTACION	Fotografía	MUESTRAS: Petro. y M.	Macrop.	Micropal.	Sedimen.	Rayos X	Espectro. masas	C 14	Análisis químico	Térmico diferen.	Microsc.	Otros análisis

DATOS A RELLENAR POR EL CONSULTOR

NUMERO DE LA ESTACION	Fotografía	MUESTRAS: Petro. y M.	Macrop.	Micropal.	Sedimen.	Rayos X	Espectro. masas	C 14	Análisis químico	Térmico diferen.	Microsc.	Otros análisis

NUMERO DE LA ESTACION	Fotografía	MUESTRAS: Petro. y M.	Macrop.	Micropal.	Sedimen.	Rayos X	Espectro. masas	C 14	Análisis químico	Térmico diferen.	Microsc.	Otros análisis

EL CONSULTOR DEBERA MARCAR SOBRE EL MAPA LAS ESTACIONES CON SU NUMERO DE REFERENCIA (EN AZUL) Y LOS CORTES REALIZADOS SOBRE EL TERRENO (EN ROJO).
PARA UN CONTROL CORRECTO DE LA MARCHA DEL TRABAJO DE CAMPO EL CONSULTOR DEBERA ENVIAR ENTRE LOS DIAS 1 al 7 y 15 al 22 DE CADA MES ESTAS HOJAS AL INSTITUTO GEOLOGICO Y MINERO DE ESPAÑA, DIVISION DE GEOLOGIA C/ RIOS ROSAS, 23 - MADRID 3.

Recibido I.G.M.E. el 25-9-81
El Supervisor

Enviado el 25/9/81
El Consultor