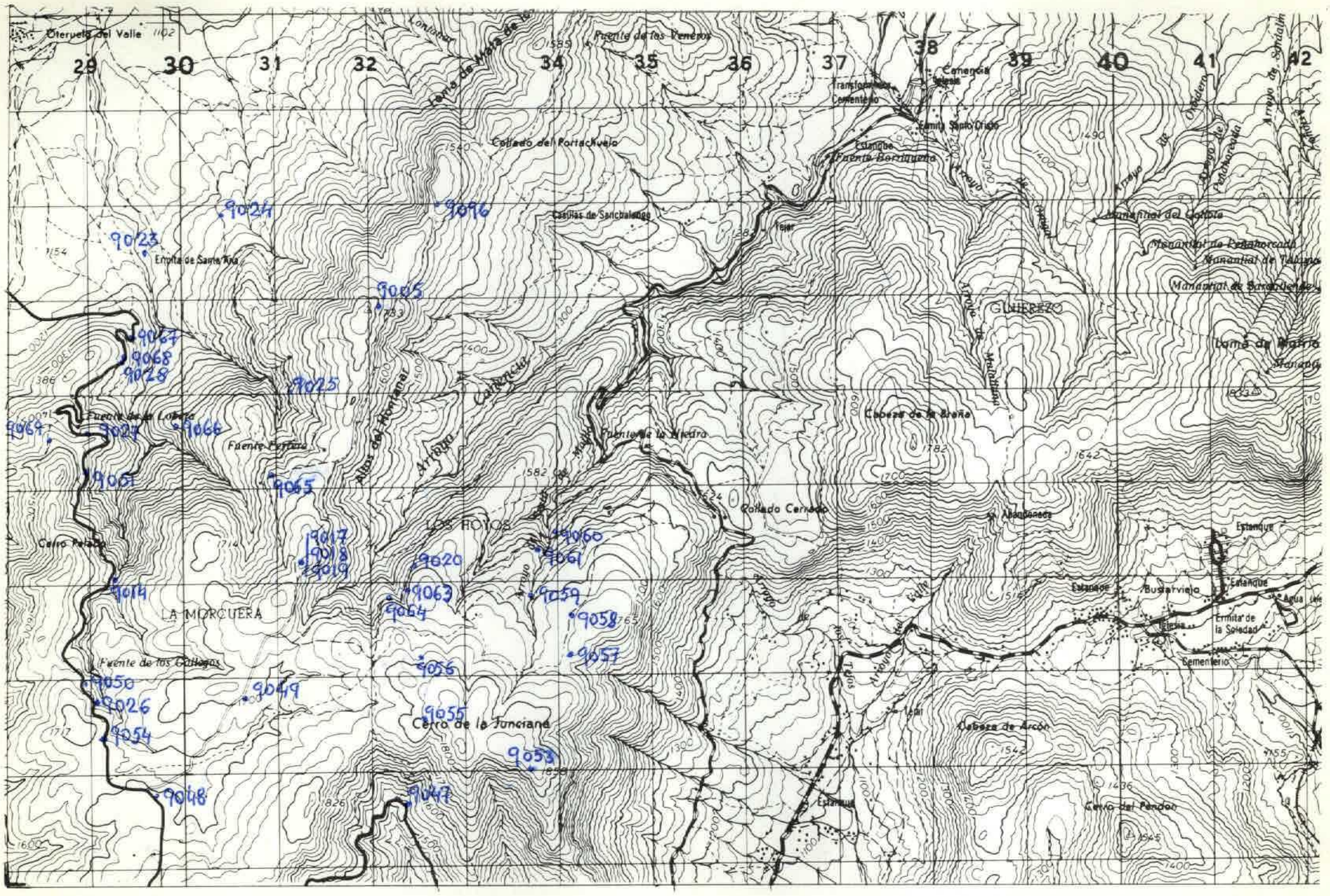

NUMERO DE LA HOJA 1919 CUADRANTE

4	1
~~3~~	2

DATOS A RELLENAR POR EL IGME			DATOS A RELLENAR POR EL CONSULTOR		DATOS A RELLENAR POR EL IGME			
Nº de la hoja 1:50.000	Cuadrante número	Nº del documento	CONSULTOR	ESPECIAL QUE REALIZA LA ESTACION	Recibido	Ref. Control	Perforado	Verificado
1919			DP	CM				

DATOS A RELLENAR POR EL CONSULTOR

NUMERO DE LA ESTACION	Fotografía	Muestras: Petro L y M	Macrop.	Micropal.	Sedimen.	Rayos X	Espectro masas	C 14	Análisis químico	Térmico diferen.	Microso	Otros análisis
9005												
9014												
9017												
9018												
9019												
9020												
9023												
9024												
9025												
9026												
9027												
9028												
9047												
9048												
9049												
9050												
9051												
9053												
9054												

NUMERO DE LA ESTACION	Fotografía	Muestras: Petro L y M	Macrop.	Micropal.	Sedimen.	Rayos X	Espectro masas	C 14	Análisis químico	Térmico diferen.	Microso	Otros análisis
9055												
9056												
9057												
9058												
9059												
9060												
9061												X
9063												
9064												
9065												
9066												
9067												
9068												
9069												
9096												

DATOS A RELLENAR POR EL CONSULTOR

NUMERO DE LA ESTACION	Fotografía	Muestras: Petro L y M	Macrop.	Micropal.	Sedimen.	Rayos X	Espectro masas	C 14	Análisis químico	Térmico diferen.	Microso	Otros análisis

NUMERO DE LA ESTACION	Fotografía	Muestras: Petro L y M	Macrop.	Micropal.	Sedimen.	Rayos X	Espectro masas	C 14	Análisis químico	Térmico diferen.	Microso	Otros análisis

EL CONSULTOR.- DEBERA MARCAR SOBRE EL MAPA LAS ESTACIONES CON SU NUMERO DE REFERENCIA (EN AZUL) Y LOS CORTES REALIZADOS SOBRE EL TERRENO (EN ROJO).
PARA UN CONTROL CORRECTO DE LA MARCHA DEL TRABAJO DE CAMPO EL CONSULTOR DEBERA ENVIAR ENTRE LOS DIAS 1 a 7 y 15 al 22 DE CADA MES ESTAS HOJAS AL INSTITUTO GEOLOGICO Y MINERO DE ESPAÑA. DIVISION DE GEOLOGIA. C/ RIOS ROSAS, 23 – MADRID - 3.

Recibido I.G.M.E. el ..... Enviado el .....

El Supervisor

El Consultor

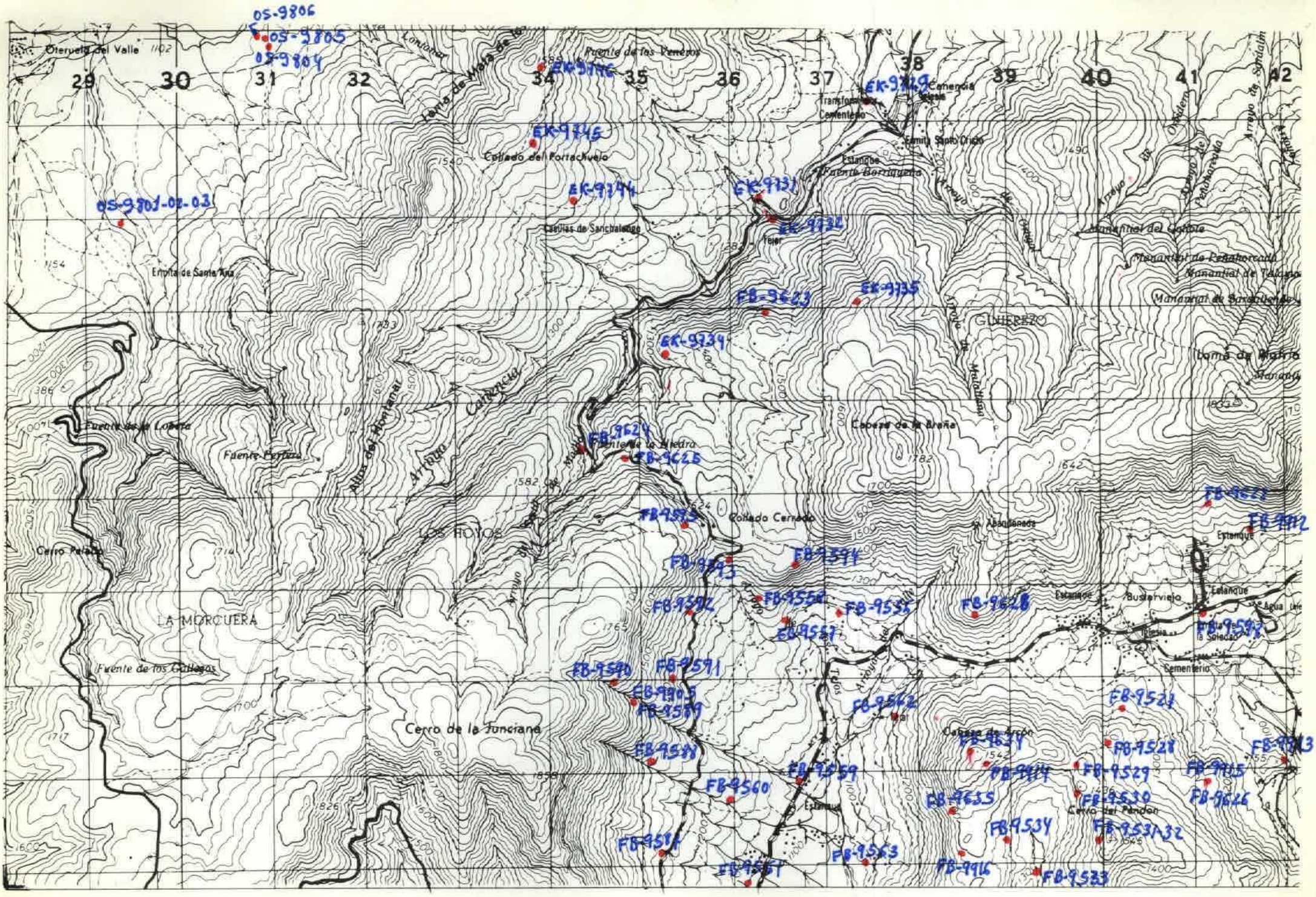

NUMERO DE LA HOJA 1919 CUADRANTE 4 | 1 / 3 | 2

DATOS A RELLENAR POR EL IGME		
Nº de la hoja 1:50.000	Cuadrante número	Nº del documento
1919		

DATOS A RELLE POR EL CONSUL		
CONSULT	ESPECIAL	QUE REA LA ESTAC
G P	F B / R K / O S	

DATOS A RELLENAR POR EL IGME			
Recibido	Ref. Control	Perforado	Verificado

DATOS A RELLENAR POR EL CONSULTOR

NUMERO DE LA ESTACION	Fotografía	Petro L y M	Macrop.	Micropal.	Sedimen.	Rayos X	Espectro. masas	C 14	Análisis químico	Térmico diferen.	Microso.	Otros análisis
9527		/										
9528		/										
9529		/										
9530		/										
9531		/										
9532		/										
9533		/										
9534		/										
9556		/										
9557		/										
9558		/										
9559		/										
9560		/										
9561		/										
9563		/										
9587		/										
9588		/										
9589		/										
9590		/										

NUMERO DE LA ESTACION	Fotografía	Petro L y M	Macrop.	Micropal.	Sedimen.	Rayos X	Espectro. masas	C 14	Análisis químico	Térmico diferen.	Microso.	Otros análisis
9591		/										
9592		/										
9593		/										
9594		/										
9595		/										
9598		/										
9622		/										
9623		/										
9624		/										
9625		/										
9626		/										
9628		/										
9634		/										
9635		/										
9905	/	/										
9912	/	/										
9913	/	/										
9914	/	/										
9915		/										

DATOS A RELLENAR POR EL CONSULTOR

NUMERO DE LA ESTACION	Fotografía	Petro L y M	Macrop.	Micropal.	Sedimen.	Rayos X	Espectro. masas	C 14	Análisis químico	Térmico diferen.	Microso.	Otros análisis
9916	/	/										
9729		/										
9731		/										
9732		/										
9734		/										
9735		/										
9744		/										
9745		/										
9746		/										
9801							/					
9802					/							
9803					/							
9804					/							
9805					/							
9806					/							

etc.

NUMERO DE LA ESTACION	Fotografía	Petro L y M	Macrop.	Micropal.	Sedimen.	Rayos X	Espectro. masas	C 14	Análisis químico	Térmico diferen.	Microso.	Otros análisis

EL CONSULTOR — DEBERA MARCAR SOBRE EL MAPA LAS ESTACIONES CON SU NUMERO DE REFERENCIA (EN AZUL) Y LOS CORTES REALIZADOS SOBRE EL TERRENO (EN ROJO).
PARA UN CONTROL CORRECTO DE LA MARCHA DEL TRABAJO DE CAMPO EL CONSULTOR DEBERA ENVIAR ENTRE LOS DIAS 1 al 7 y 15 al 22 DE CADA MES ESTAS HOJAS AL INSTITUTO GEOLOGICO Y MINERO DE ESPAÑA. DIVISION DE GEOLOGIA. C/ RIOS ROSAS, 23 – MADRID - 3.

Recibido I.G.M.E. el ..... Enviado el .....

El Supervisor — El Consultor

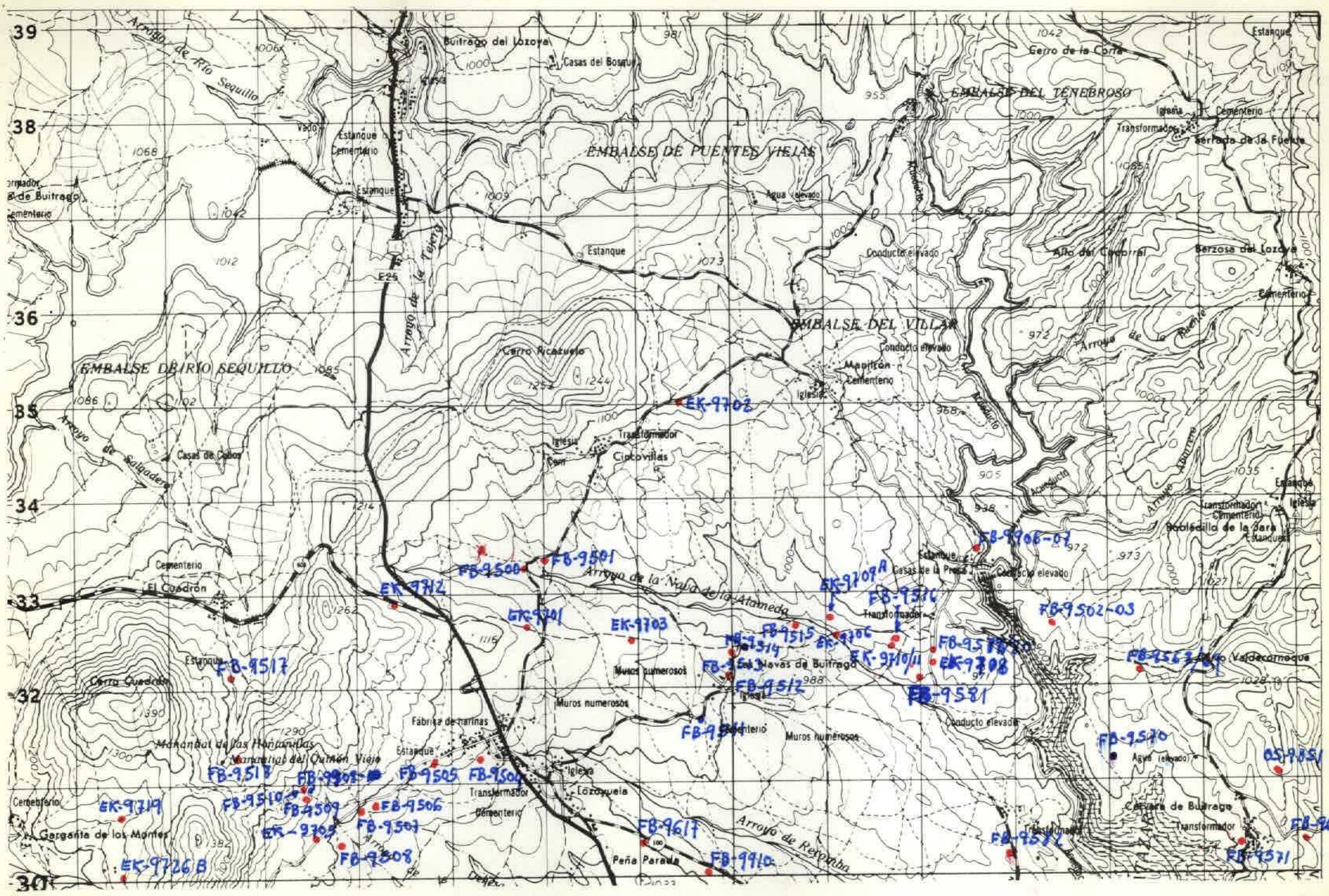

NUMERO DE LA HOJA 1919 CUADRANTE 4 1 3 2

DATOS A RELLENAR POR EL IGME			
Nº de la hoja 1:50.000	Cuadrante número	Nº del documento	
1919			

DATOS A RELLENAR POR EL CONSULTOR			
CONSULTOR		ESPECIAL QUE REALIZA LA ESTACION	
G	P	F	B
		E	K

DATOS A RELLENAR POR EL IGME			
Recibido	Ref. Control	Perforado	Verificado

DATOS A RELLENAR POR EL CONSULTOR

NUMERO DE LA ESTACION	Fotografía	Petro L y M	Macrop.	Micropal.	Sedimen.	Rayos X	Espectro masas	C 14	Análisis químico	Térmico diferen.	Microso	Otros análisis
9500		/										
9501		/										
9502		/										
9503		/										
9504		/										
9505		/										
9506		/										
9507		/										
9508		/										
9509		/										
9510		/										
9511		/										
9512		/										
9513		/										
9514		/										
9515		/										
9516		/										
9517		/										
9518		/										

NUMERO DE LA ESTACION	Fotografía	Petro L y M	Macrop.	Micropal.	Sedimen.	Rayos X	Espectro masas	C 14	Análisis químico	Térmico diferen.	Microso	Otros análisis
9568		/										
9569		/										
9570		/										
9571		/										
9579		/										
9580		/										
9581		/										
9582		/										
9617		/										
9630		/										
9906		/										
9908		/										
9910		/										
9701		/										
9702		/										
9703		/										
9705		/										
9706		/										
9708		/										

EK

EK

DATOS A RELLENAR POR EL CONSULTOR

NUMERO DE LA ESTACION	Fotografía	Petro L y M	Macrop.	Micropal.	Sedimen.	Rayos X	Espectro masas	C 14	Análisis químico	Térmico diferen.	Microso	Otros análisis
9709		/										
9710		/										
9711		/										
9712		/										
9719		/										
9726		/										
9851						/						
9907		/										

EK

NUMERO DE LA ESTACION	Fotografía	Petro L y M	Macrop.	Micropal.	Sedimen.	Rayos X	Espectro masas	C 14	Análisis químico	Térmico diferen.	Microso	Otros análisis

EL CONSULTOR: DEBERA MARCAR SOBRE EL MAPA: LAS ESTACIONES CON SU NUMERO DE REFERENCIA (EN AZUL) Y LOS CORTES REALIZADOS SOBRE EL TERRENO (EN ROJO).
PARA UN CONTROL CORRECTO DE LA MARCHA DEL TRABAJO DE CAMPO EL CONSULTOR DEBERA ENVIAR ENTRE LOS DIAS 1 al 7 y 15 al 22 DE CADA MES ESTAS HOJAS AL INSTITUTO GEOLOGICO Y MINERO DE ESPAÑA. DIVISION DE GEOLOGIA. C/ RIOS ROSAS, 23 – MADRID - 3.

Recibido I.G.M.E. el .....
El Supervisor

Enviado el .....
El Consultor

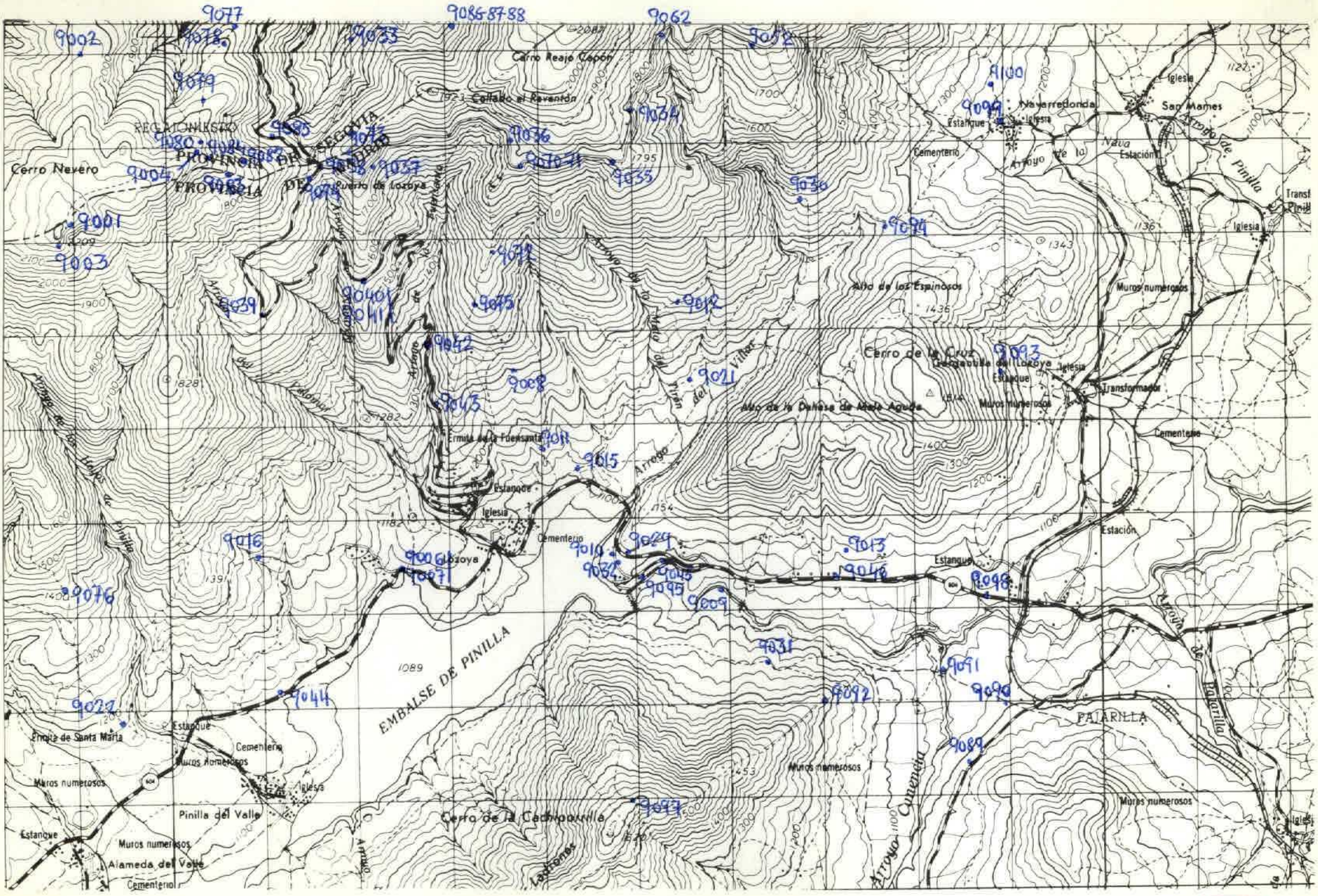

NUMERO DE LA HOJA 1919 CUADRANTE 4 1 3 2

DATOS A RELLENAR POR EL IGME			
Nº de la hoja 1:50.000	Cuadrante número	Nº del documento	
1919			

DATOS A RELLENAR POR EL CONSULTOR			
CONSULTOR	ESPECIAL	QUE REALIZA	LA ESTACION
DPCM			

DATOS A RELLENAR POR EL IGME			
Recibido	Ref. Control	Perforado	Verificado

DATOS A RELLENAR POR EL CONSULTOR

NUMERO DE LA ESTACION	Fotografía	Petro L y M	Macrop.	Micropal.	Sedimen.	Rayos X	Espectro masa	C 14	Análisis químico	Térmico diferen.	Microsc.	Otros análisis
9001												
9002												
9003												
9004												
9006												
9007												
9008												
9009												
9010							X					
9011												
9012												
9013												
9015												
9016												
9021												
9022												
9029												
9030												
9031												

NUMERO DE LA ESTACION	Fotografía	Petro L y M	Macrop.	Micropal.	Sedimen.	Rayos X	Espectro masa	C 14	Análisis químico	Térmico diferen.	Microsc.	Otros análisis
9032												
9033												
9034												
9035												
9036												
9037												
9038												
9039												
9040												
9041												
9042												
9043												
9044												
9045							X					
9046												
9052												
9062												
9070												
9071												

NUMERO DE LA ESTACION	Fotografía	Petro L y M	Macrop.	Micropal.	Sedimen.	Rayos X	Espectro masa	C 14	Análisis químico	Térmico diferen.	Microsc.	Otros análisis
9072												
9073												
9074												
9075												
9076												
9077												
9078												
9079												
9080												
9081												
9082												
9083												
9084												
9085												
9086												
9087												
9088												
9089												
9090												
9091												
9092												
9093												

NUMERO DE LA ESTACION	Fotografía	Petro L y M	Macrop.	Micropal.	Sedimen.	Rayos X	Espectro masa	C 14	Análisis químico	Térmico diferen.	Microsc.	Otros análisis
9094												
9095									X			
9097												
9098												
9099												
9100									X			

EL CONSULTOR DEBERA MARCAR SOBRE EL MAPA: LAS ESTACIONES CON SU NUMERO DE REFERENCIA (EN AZUL) Y LOS CORTES REALIZADOS SOBRE EL TERRENO (EN ROJO).
PARA UN CONTROL CORRECTO DE LA MARCHA DEL TRABAJO DE CAMPO EL CONSULTOR DEBERA ENVIAR ENTRE LOS DIAS 1 al 7 y 15 al 22 DE CADA MES ESTAS HOJAS AL INSTITUTO GEOLOGICO Y MINERO DE ESPAÑA, DIVISION DE GEOLOGIA. C/ RIOS ROSAS, 23 – MADRID - 3.

Recibido I.G.M.E. el .....
El Supervisor

Enviado el .....
El Consultor

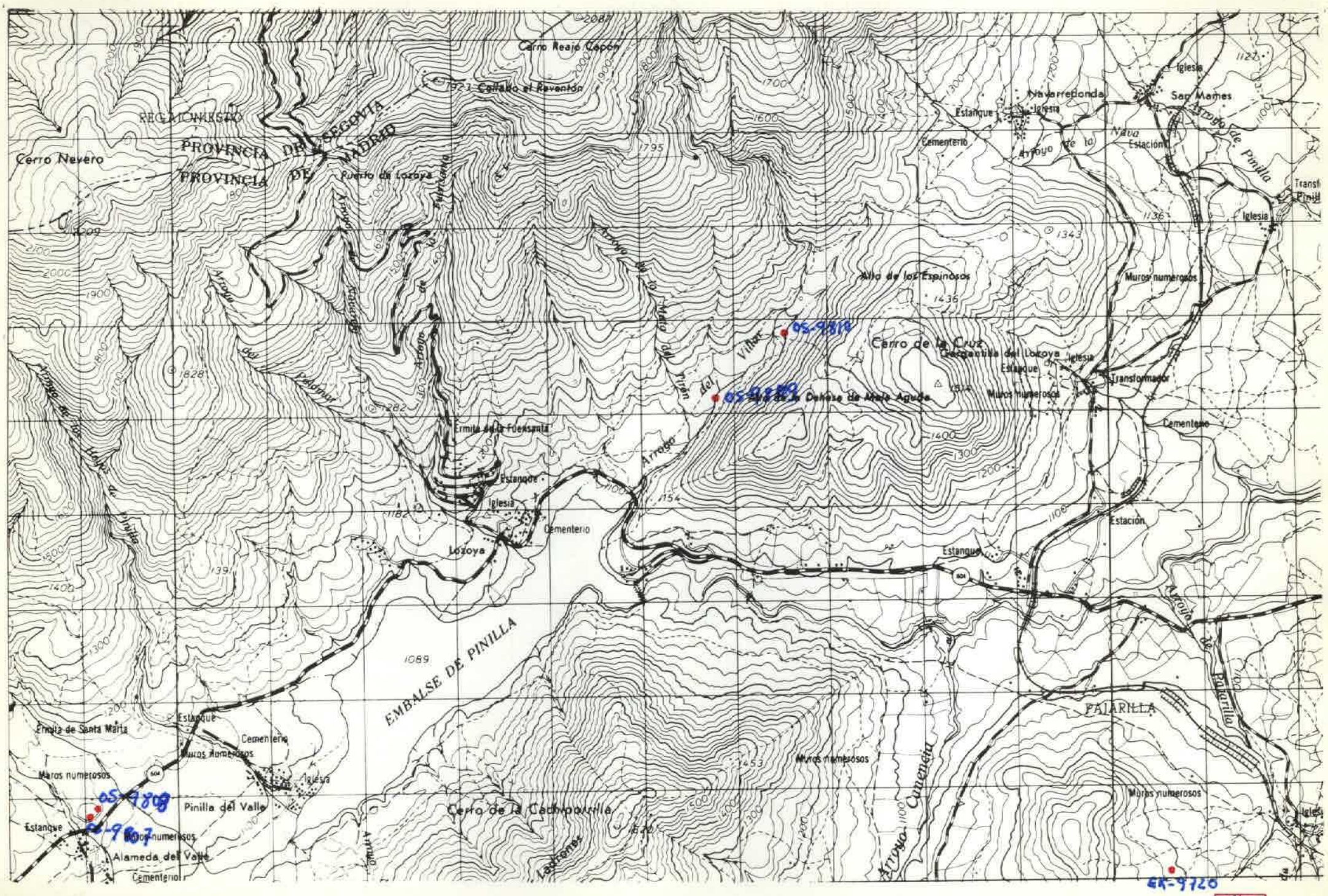

NUMERO DE LA HOJA 1919 CUADRANTE

4	1
3	2

DATOS A RELLENAR POR EL IGME		
Nº de la hoja 1:50.000	Cuadrante número	Nº del documento
1919		

DATOS A RELLENAR POR EL CONSULTOR		
CONSULT	ESPECIAL	QUE REAL LA ESTAC
EG		

DATOS A RELLENAR POR EL IGME			
Recibido	Ref. Control	Perforado	Verificado

DATOS A RELLENAR POR EL CONSULTOR

NUMERO DE LA ESTACION	Fotografía	MUESTRAS: Petro L y M	Macrop.	Micropal.	Sedimen.	Rayos X	Espectro. masas	C 14	Análisis químico	Termico diferen.	Microso	Otros análisis
9807						/						
9808						/						
9809						/						
9810						/						
9720	/										EK	

NUMERO DE LA ESTACION	Fotografía	MUESTRAS: Petro L y M	Macrop.	Micropal.	Sedimen.	Rayos X	Espectro. masas	C 14	Análisis químico	Termico diferen.	Microso	Otros análisis

NUMERO DE LA ESTACION	Fotografía	MUESTRAS: Petro L y M	Macrop.	Micropal.	Sedimen.	Rayos X	Espectro. masas	C 14	Análisis químico	Termico diferen.	Microso	Otros análisis

NUMERO DE LA ESTACION	Fotografía	MUESTRAS: Petro L y M	Macrop.	Micropal.	Sedimen.	Rayos X	Espectro. masas	C 14	Análisis químico	Termico diferen.	Microso	Otros análisis

EL CONSULTOR.- DEBERA MARCAR SOBRE EL MAPA LAS ESTACIONES CON SU NUMERO DE REFERENCIA (EN AZUL) Y LOS CORTES REALIZADOS SOBRE EL TERRENO (EN ROJO).
PARA UN CONTROL CORRECTO DE LA MARCHA DEL TRABAJO DE CAMPO EL CONSULTOR DEBERA ENVIAR ENTRE LOS DIAS 1 al 7 y 15 al 22 DE CADA MES ESTAS HOJAS AL INSTITUTO GEOLOGICO Y MINERO DE ESPAÑA, DIVISION DE GEOLOGIA C/ RIOS ROSAS, 23 – MADRID 3

Recibido I.G.M.E. el ..... Enviado el .....

El Supervisor El Consultor

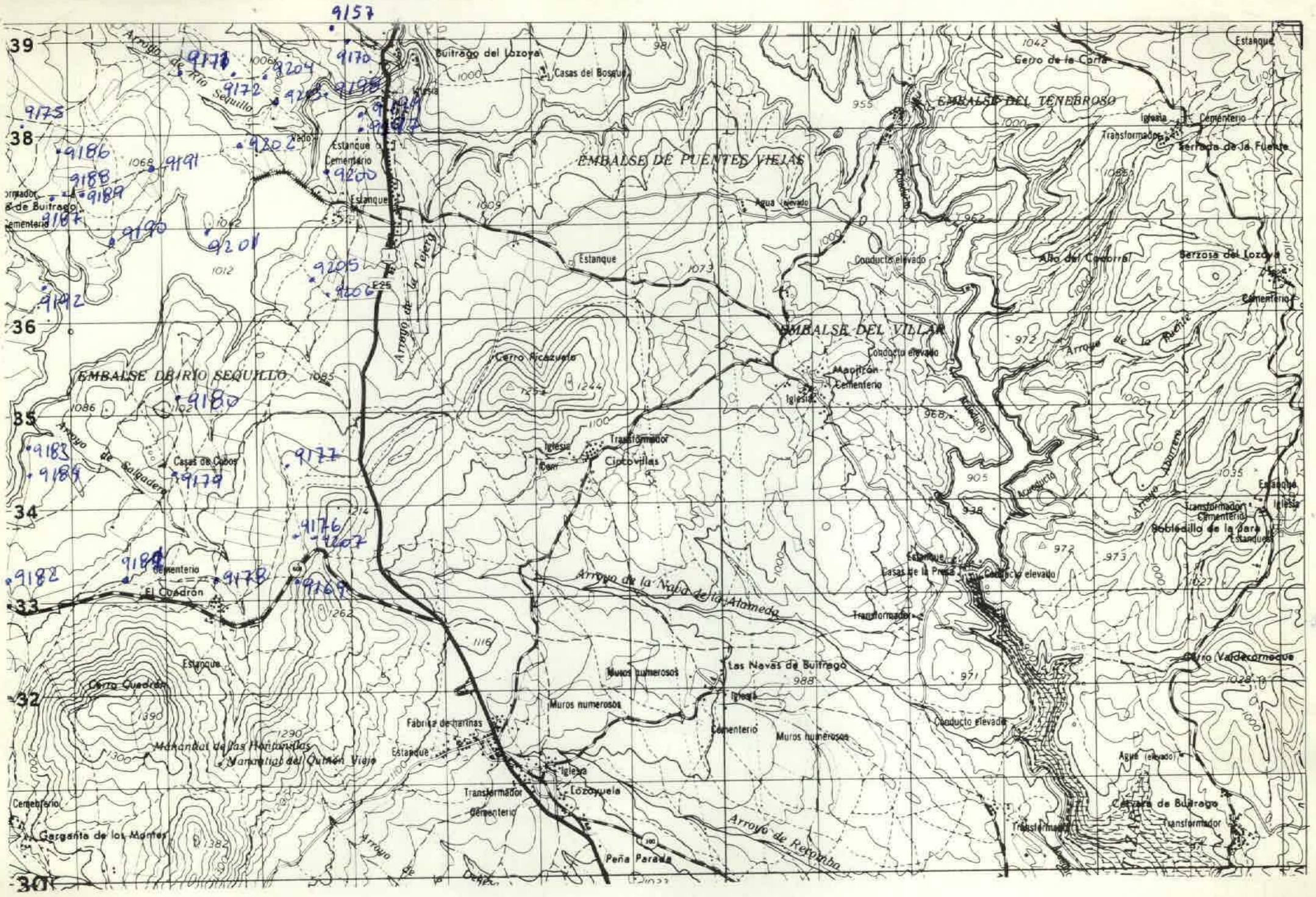

NUMERO DE LA HOJA 1919 CUADRANTE

4	1
3	2

DATOS A RELLENAR POR EL IGME		
Nº de la hoja 1:50.000	Cuadrante numero	Nº del documento
1919		

DATOS A RELLENAR POR EL CONSULTOR			
CONSULT.	ESPECIAL	QUE REAL	LA ESTAC.
D	P	P	M

DATOS A RELLENAR POR EL IGME			
Recibido	Ref. Control	Perforado	Verificado

DATOS A RELLENAR POR EL CONSULTOR

NUMERO DE LA ESTACION	Fotografía	MUESTRAS: Petro L y M	Macrop.	Micropal.	Sedimen.	Rayos X	Espectro masas	C 14	Análisis químico	Térmico diferen.	Microsc.	Otros análisis
9157	1											
9169	1											
9170	1											
9171	1											
9172	1											
9175	1											
9176	1											
9177	1											
9178	1											
9179	1											
9180	1											
9181	1											
9182	1											
9183	1											
9184	1											
9186	1											
9187	1											

NUMERO DE LA ESTACION	Fotografía	MUESTRAS: Petro L y M	Macrop.	Micropal.	Sedimen.	Rayos X	Espectro masas	C 14	Análisis químico	Térmico diferen.	Microsc.	Otros análisis
9190	1											
9191	1											
9196	1											
9197	1											
9198	1											
9199	1											
9200	1											
9201	1											
9202	1											
9203	1											
9204	1											
9205	1											
9206	1											
9207	1											

DATOS A RELLENAR POR EL CONSULTOR

NUMERO DE LA ESTACION	Fotografía	MUESTRAS: Petro L y M	Macrop.	Micropal.	Sedimen.	Rayos X	Espectro masas	C 14	Análisis químico	Térmico diferen.	Microsc.	Otros análisis

NUMERO DE LA ESTACION	Fotografía	MUESTRAS: Petro L y M	Macrop.	Micropal.	Sedimen.	Rayos X	Espectro masas	C 14	Análisis químico	Térmico diferen.	Microsc.	Otros análisis

EL CONSULTOR.- DEBERA MARCAR SOBRE EL MAPA LAS ESTACIONES CON SU NUMERO DE REFERENCIA (EN AZUL) Y LOS CORTES REALIZADOS SOBRE EL TERRENO (EN NEGRO).
PARA UN CONTROL CORRECTO DE LA MARCHA DEL TRABAJO DE CAMPO EL CONSULTOR DEBERA ENVIAR ENTRE LOS DIAS 1 Y 7 Y 16 Y 22 DE CADA MES ESTAS HOJAS AL INSTITUTO GEOLOGICO Y MINERO DE ESPAÑA. DIVISION DE GEOLOGIA. (C/ RIOS ROSAS, 23 – MADRID - 3)

Recibido I.G.M.E. el .....
El Supervisor

Enviado el .....
El Consultor

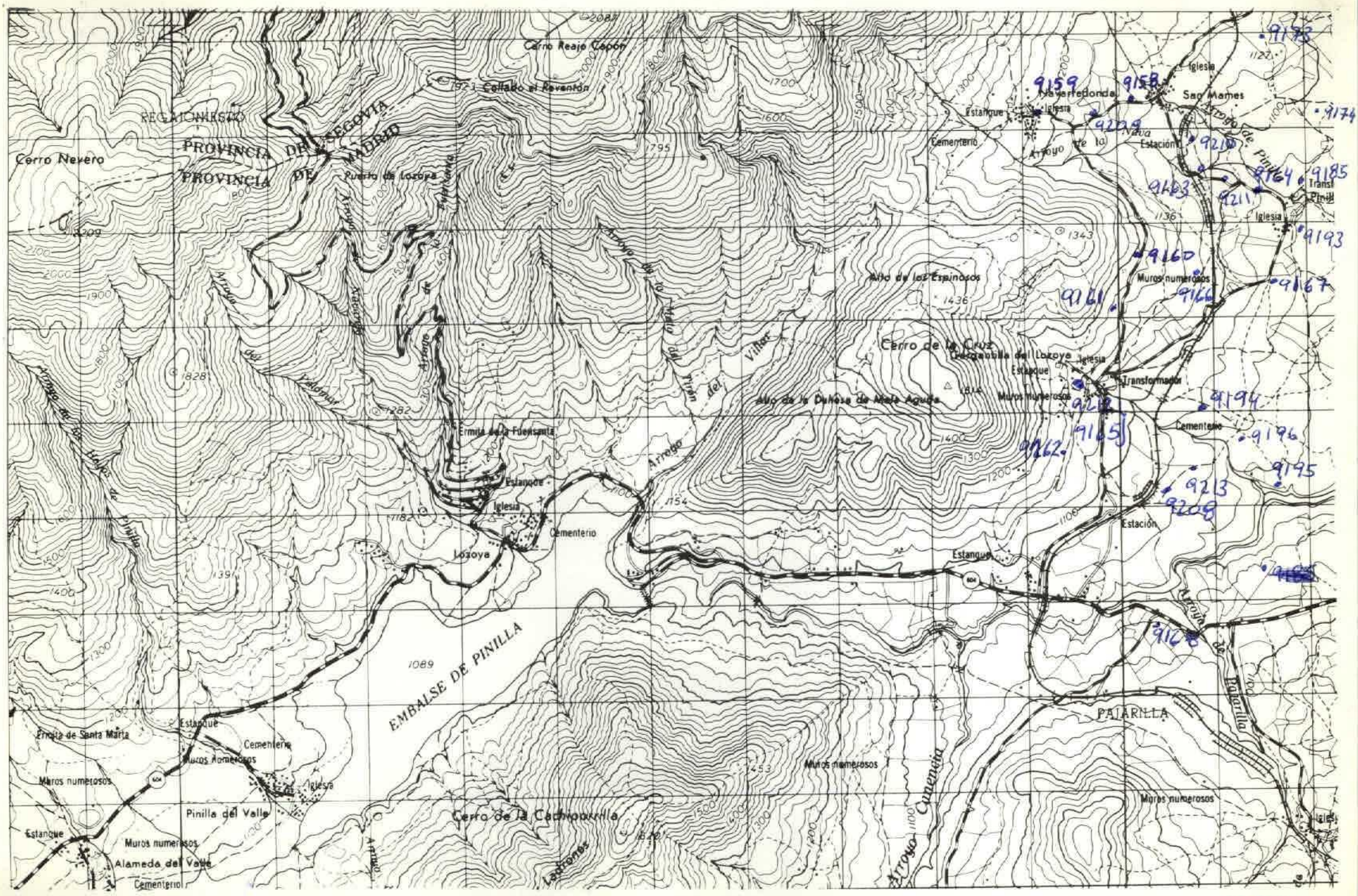

NUMERO DE LA HOJA 1919 CUADRANTE 4 1 3 2

| DATOS A RELLENAR POR EL IGME | | |

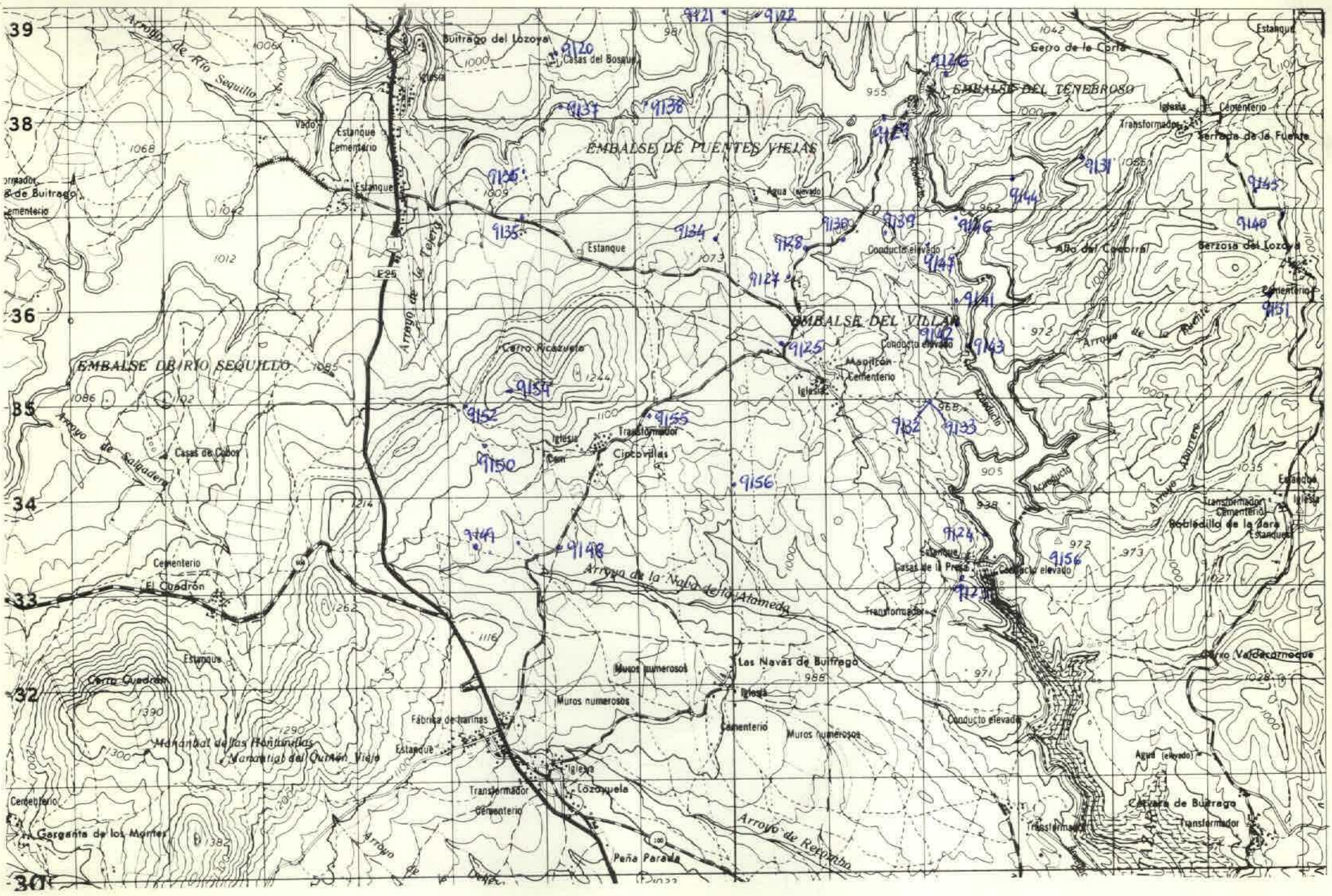

NUMERO DE LA HOJA 1919 CUADRANTE

4	1
3	2

DATOS A RELLENAR POR EL IGME		
Nº de la hoja 1:50.000	Cuadrante número	Nº del documento
1919		

DATOS A RELLENAR POR EL CONSULTOR		
CONSULTOR	ESPECIAL QUE REALIZA LA ESTACION	
DP	NF	

DATOS A RELLENAR POR EL IGME			
Recibido	Ref. Control	Perforado	Verificado

DATOS A RELLENAR POR EL CONSULTOR

NUMERO DE LA ESTACION	Fotografía	Petro l y M	Macrop.	Micropol.	Sedimen.	Rayos X	Espectro masas	C 14	Análisis químico	Termico diferen.	Microso	Otros análisis
9120		X										
9121		X										
9122		/										
9123		/							/			
9124		/										
9125		/										
9126		/										
9127		/										
9128		/										
9129		/										
9130		/							/			
9131		/										
9132		/							/			
9133		/							/			
9134		/										
9135		/										
9136		/										
9137		/							/			
9138		/										

NUMERO DE LA ESTACION	Fotografía	Petro l y M	Macrop.	Micropol.	Sedimen.	Rayos X	Espectro masas	C 14	Análisis químico	Termico diferen.	Microso	Otros análisis
9139		/										
9140		/										
9141		/										
9142		/										
9143		/										
9144		/										
9145		/										
9146		/										
9147		/										
9148		/										
9149		/										
9150		/										
9151		/									/	
9152		/										
9153		/										
9154		/									/	
9155		/										
9156		/									/	

DATOS A RELLENAR POR EL CONSULTOR

NUMERO DE LA ESTACION	Fotografía	Petro l y M	Macrop.	Micropol.	Sedimen.	Rayos X	Espectro masas	C 14	Análisis químico	Termico diferen.	Microso	Otros análisis

NUMERO DE LA ESTACION	Fotografía	Petro l y M	Macrop.	Micropol.	Sedimen.	Rayos X	Espectro masas	C 14	Análisis químico	Termico diferen.	Microso	Otros análisis

EL CONSULTOR.— DEBE HACER MARCAS SOBRE EL MAPA LAS ESTACIONES CON SU NUMERO DE REFERENCIA (EN AZUL) Y LOS CORTES REALIZADOS SOBRE EL TERRENO (EN ROJO).
PARA UN CONTROL CORRECTO DE LA MARCHA DEL TRABAJO DE CAMPO EL CONSULTOR DEBERIA ENVIAR ENTRE LOS DIAS 1 y 7 y 15 y 22 DE CADA MES ESTAS HOJAS AL INSTITUTO GEOLOGICO Y MINERO DE ESPAÑA. DIVISION DE GEOLOGIA. C/ RIOS ROSAS, 23 - MADRID 3

Recibido I.G.M.E. el ..... Enviado el .....

El Supervisor — El Consultor

HOJA 1 de 2

DATOS A RELLENAR POR EL IGME				DATOS A RELLENAR POR EL CONSULTOR			
Nº de la hoja 1:50.000	Cuadrante numero	Nº del documento		CONSULTOR		DATOS A RELLENAR POR LA ESTACION	
1919				G	P	F	B

DATOS A RELLENAR POR EL IGME			
Recibido	Ref. Control	Perforado	Verificado

DATOS A RELLENAR POR EL CONSULTOR

NUMERO DE LA ESTACION	Perforado	Muestras: Petrol. X	Petrol. M	Magnetic	Vertical	Horizontal	Rocas X	Espectro Masas	C 14	Fotos Aéreas	Mapas de Fases	Microscopio	Otros
9519	/												
9520	/												
9521	/												
9522	/												
9523	/												
9524	/												
9525	/												
9526	/												
9535	/												
9536	/												
9537	/												
9538	/												
9539	/												
9540	/												
9541	/												
9542	/												
9543	/												
9544	/												
9545	/												

NUMERO DE LA ESTACION	Perforado	Muestras: Petrol. X	Petrol. M	Magnetic	Vertical	Horizontal	Rocas X	Espectro Masas	C 14	Fotos Aéreas	Mapas de Fases	Microscopio	Otros
9546	/												
9547	/												
9548	/												
9549	/												
9550	/												
9551	/												
9552	/												
9553	/												
9554	/												
9555	/												
9565	/												
9566	/												
9567	/												
9568	/												
9569	/												
9573	/												
9574	/												
9575	/												
9576	/												

DATOS A RELLENAR POR EL CONSULTOR

NUMERO DE LA ESTACION	Perforado	Muestras: Petrol. X	Petrol. M	Magnetic	Vertical	Horizontal	Rocas X	Espectro Masas	C 14	Fotos Aéreas	Mapas de Fases	Microscopio	Otros
9577	/												
9578	/												
9583	/												
9584	/												
9585	/												
9596	/												
9597	/												
9599	/												
9600	/												
9601	/												
9602	/												
9603	/												
9604	/												
9605	/												
9606	/												
9607	/												
9608	/												
9609	/												
9610	/												
9611	/												
9612	/												
9613	/												

NUMERO DE LA ESTACION	Perforado	Muestras: Petrol. X	Petrol. M	Magnetic	Vertical	Horizontal	Rocas X	Espectro Masas	C 14	Fotos Aéreas	Mapas de Fases	Microscopio	Otros
9614	/												
9615	/												
9616	/												
9617	/												
9618	/												
9619	/												
9620	/												
9621	/												
9622	/												
9627	/												
9629	/												
9631	/												
9632	/												
9633	/												
9637	/												
9676	/												
9901	/												
9902	/												
9903	/												
9904	/												
9909	/												
9911	/												

EL CONSULTOR DEBERA MARCAR SOBRE EL MAPA LAS ESTACIONES CON NUMERO DE ORDEN [illegible] Y LOS CORTES REALIZADOS SOBRE EL TERRENO IGNORADO.
PARA UN CONTROL CORRECTO DE LA MARCHA DEL TRABAJO DE CAMPO EL CONSULTOR DEBERA ENVIAR ENTRE LOS DIAS 1 al 7 y 15 al 22 DE CADA MES [illegible] AL INSTITUTO GEOLOGICO Y MINERO DE ESPAÑA. DIVISION DE GEOLOGIA. [illegible] MADRID.

Recibido I.G.M.E. el ...
El Supervisor

Enviado el ...
El Consultor

Hoja 2 de 2

DATOS A RELLENAR POR EL IGME				
Nº de la hoja 1:50.000	Cuadrante número	Nº del documento		
1829				

DATOS A RELLENAR POR EL CONSULTOR		
CONSULTOR	ESPECIAL (QUE REALIZA LA ESTACION)	

DATOS A RELLENAR POR EL IGME			
Recibido	Ref. Control	Perforado	Verificado

DATOS A RELLENAR POR EL CONSULTOR

NUMERO DE LA ESTACION	Fotografía	MUESTRAS: Petro l.y M.	Macrop.	Micropal.	Sedimen.	Rayos X	Espectro. Masas	C 14	Analisis quimico	Termico diferen.	Microso.	Otros analisis
9913	/											
9919	/											
9920	/											
9917	/											
9918	/											
9723		/										
9727		/										
9728		/										
9730		/										
9737		/										
9747		/										
9748		/										
9749		/										
9750		/										
9751		/										
9752		/										
9753		/										
9754		/										
9755		/										

NUMERO DE LA ESTACION	Fotografía	MUESTRAS: Petro l.y M.	Macrop.	Micropal.	Sedimen.	Rayos X	Espectro. masas	C 14	Analisis quimico	Termico diferen.	Microso.	Otros analisis
9756		/										
9757		/										
9758		/										
9759		/										
9760		/										
9761		/										
9762		/										
9763		/										
9764		/										
9811					/							
9812					/							
9813						/						
9814						/						
9815					/							
9816					/							
9817					/							
9818					/							
9819					/							
9820					/							

NUMERO DE LA ESTACION	Fotografía	MUESTRAS: Petro l.y M.	Macrop.	Micropal.	Sedimen.	Rayos X	Espectro. masas	C 14	Analisis quimico	Termico diferen.	Microso.	Otros analisis
9821					/	/						
9822					/	/						
9823					/	/						
9824					/	/						
9825					/	/						
9826						/						
9827					/	/						
9828					/	/						
9829					/	/						
9830					/	/						
9831					/	/						
9832					/	/						
9833					/	/						
9834					/	/						
9835					/	/						
9836					/	/						
9837						/						
9838					/	/						
9839					/	/						
9840					/	/						
9841					/	/						
9842					/	/						

NUMERO DE LA ESTACION	Fotografía	MUESTRAS: Petro l.y M.	Macrop.	Micropal.	Sedimen.	Rayos X	Espectro. masas	C 14	Analisis quimico	Termico diferen.	Microso.	Otros analisis
9843					/	/						
9844					/	/						
9845					/	/						
9846					/	/						
9847						/						
9848						/						
9849						/						
9850						/						

EK

JE

EL CONSULTOR — DEBERA MARCAR SOBRE EL MAPA LAS ESTACIONES CON SU NUMERO DE REFERENCIA (EN AZUL) Y LOS CORTES REALIZADOS SOBRE EL TERRENO (EN ROJO)
PARA UN CONTROL CORRECTO DE LA MARCHA DEL TRABAJO DE CAMPO EL CONSULTOR DEBERA ENVIAR ENTRE LOS DIAS 1 al 7 y 15 al 22 DE CADA MES ESTAS HOJAS AL INSTITUTO GEOLOGICO Y MINERO DE ESPAÑA, DIVISION DE GEOLOGIA C/ RIOS ROSAS, 23 - MADRID 3

Recibido I.G.M.E. el ..... Enviado el .....

El Supervisor El Consultor

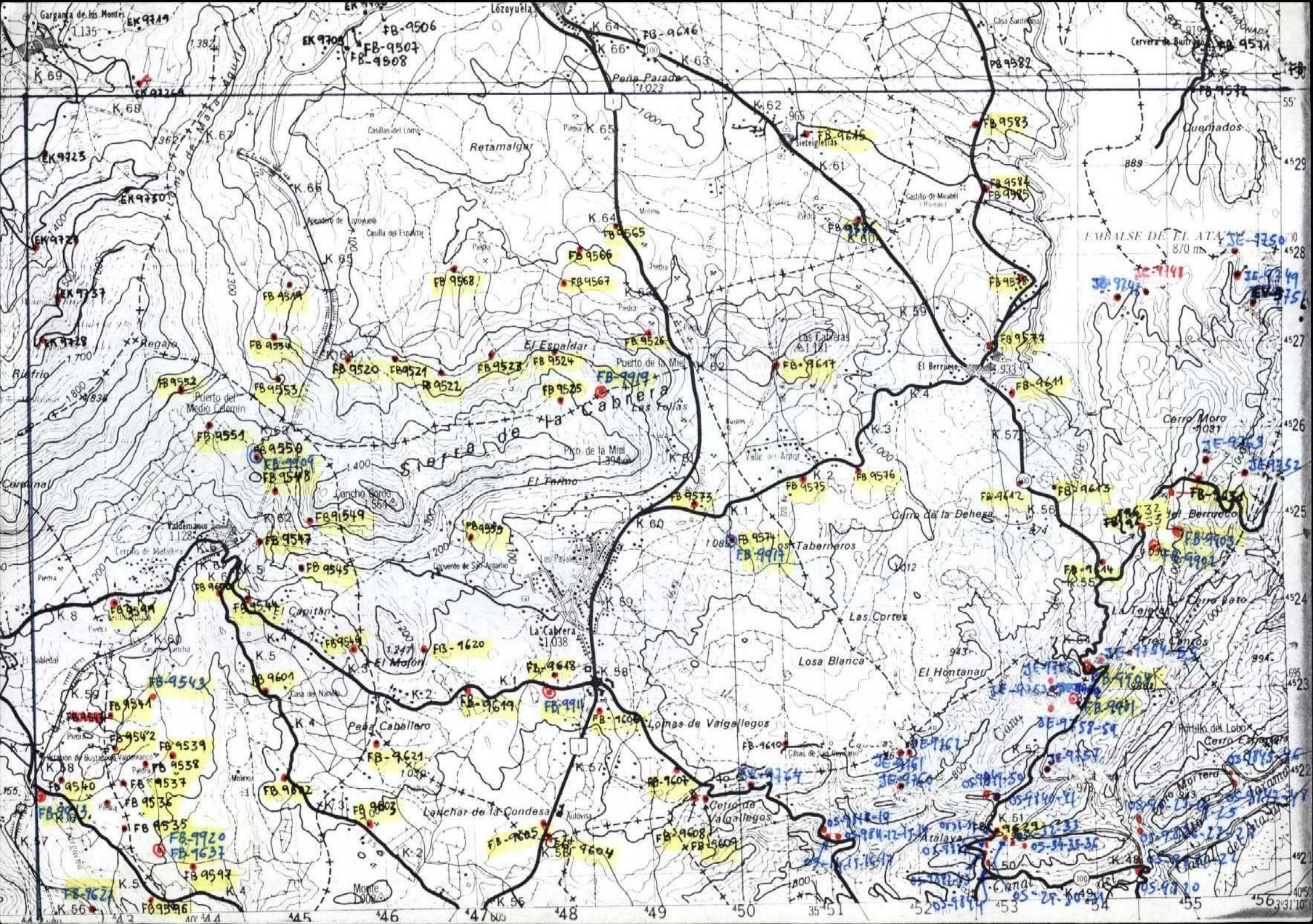
Garganta de los Montes
Lózoyuela
Pena Parada
Retamalgar
Casillas del Lomo
Casilla del Espaldar
Apeadero de Lozoyuela
Molino
Piedra
Sieteiglesias
Castillo de Mirabel (Ruinas)
Casa Santillana
Cervera de Buitrago
Quemados
EMBALSE DE EL ATA
870 m
Regajo
Riofrío
Puerto del Medio Celemín
El Espaldar
Puerto de la Miel
Sierra de la Cabrera
Las Tollas
Pico de la Miel
1.394
El Tomo
Cancho Gordo
Valdemanco
Cerro de Matalbera
Convento de San Antonio
Los Payales
La Cabrera
1.038
El Capitán
El Mafón
Peña Caballero
Lanchar de la Condesa
Monte
Cerro de Valgallegos
Lomas de Valgallegos
Casas de San Germán
Atalaya
Canal
Valle del Amor
Las Cortes
Losa Blanca
El Hontanar
Cerro de la Dehesa
Tabarneros
El Berrueco
Cerro Moro
1.031
Cerro Alto
Los Cantos
La Tejera
Portillo del Lobo
Cerro Espinarito
Cerro Moritero
Cerro del Berrueco
Casa del Nanno
Estación de Bustarviejo Valdemanco
Cerro Lancha
Cerro Cerrillo
Cerro Cerrillo
Cerro Cerrillo