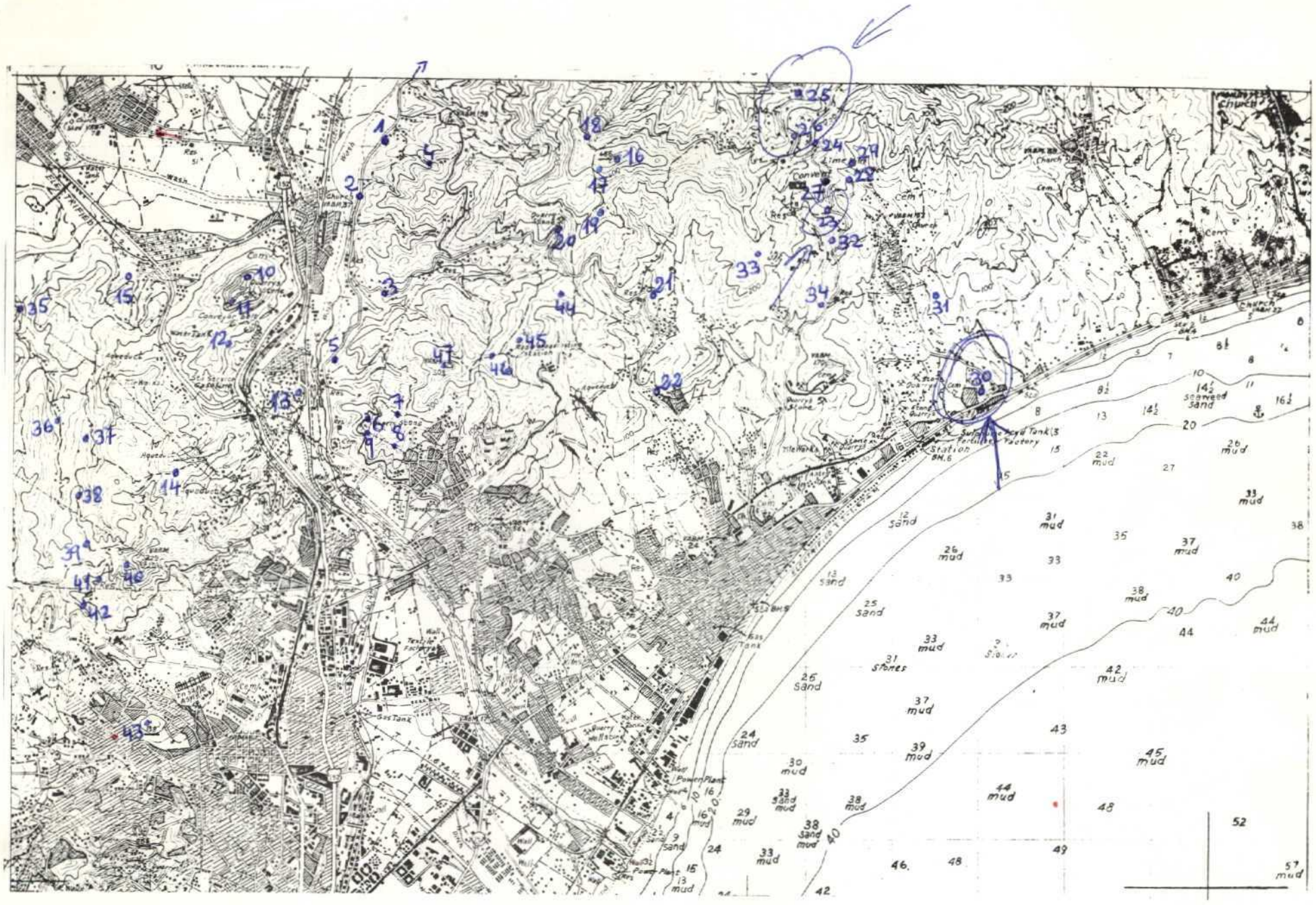

NUMERO DE LA HOJA 37-16 CUADRANTE 4 1 3 2

5-6-74

DATOS A RELLENAR POR EL IGME			
Nº de la hoja 1:50.000	Cuadrante número	Nº del documento	
1 2 3 4	5	6 7 8 9	
3 7 1 6	4	4 8 0 1	

DATOS A RELLENAR POR EL CONSUL.			
CONSULT.		ESPECIAL QUE REALIZA LA ESTAC.	
10 11		12 13	
I	M	F	A

DATOS A RELLENAR POR EL IGME			
Recibido	Ref. Control	Perforado	Verificado
71 72 73 74 75 76	77 78 79 80		
1 0 0 6 7 4			

DATOS A RELLENAR POR EL CONSULTOR

CON NUMEROS: NUMERO DE LA ESTACION (4 15 16 17)	Fecha DIA (18 19)	Fecha MES (20 21)	Fecha AÑO (22 23)	CON UNOS EN CASO AFIRMATIVO: MEDICION Rumbo (24)	Buzamiento (25)	Croquis (26)	Fotografía (27)	MUESTRAS Petrología (28)	Macropal. (29)	Micropal. (30)	Sedimen. (31)	Rayos X (32)	Espectro masas (33)	C 14 (34)	Análisis químico (35)	Otros intereses (36)	Microsonda (37)	Otros análisis (38)	PUNTOS DE INTERES SINGULAR Mineralog. (39)	Tectónica (40)	Paleont. (41)	Estratig. (42)	Litológica (43)	Paleogeo. (44)	Hidrogeo. (45)	Económica (46)	Formación reciente (47)	TIPO DE TERR. Plutónico (48)	Metamórf. (49)	Sedimen. (50)	Volcánico (51)	Indiferen. (52)
	1 1	5 7	4					1																									
	2 1	5 7	4					1																									
	3 1	5 7	4					1																									
	4 1	5 7	4					1																									
	5 1	5 7	4					1																									
	6 1	5 7	4					1																									
	7 1	5 7	4					1																									
	8 1	5 7	4					1																									
	9 1	5 7	4					1																									
1 0	1 6	5 7	4					1																									
1 1	1 6	5 7	4					1																									
1 2	1 6	5 7	4					1																									
1 3	1 6	5 7	4					1																									
1 4	1 6	5 7	4					1																									
1 5	1 6	5 7	4					1																									
1 6	1 6	5 7	4					1																									
1 7	1 6	5 7	4					1																									
1 8	1 6	5 7	4					1																									
1 9	1 6	5 7	4					1																									
2 0	1 6	5 7	4					1																									
2 1	1 6	5 7	4					1																									
2 2	1 6	5 7	4					1																									
2 3	1 6	5 7	4					1																									
2 4	1 6	5 7	4					1																									
2 5	1 7	5 7	4					1																									
2 6	1 7	5 7	4					1																									
2 7	1 7	5 7	4					1																									
2 8	1 7	5 7	4					1																									
2 9	1 7	5 7	4					1																									

DATOS A RELLENAR POR EL CONSULTOR

CON NUMEROS: NUMERO DE LA ESTACION (4 15 16 17)	Fecha DIA (18 19)	Fecha MES (20 21)	Fecha AÑO (22 23)	CON UNOS EN CASO AFIRMATIVO: MEDICION Rumbo (24)	Buzamiento (25)	Croquis (26)	Fotografía (27)	MUESTRAS Petrología (28)	Macropal. (29)	Micropal. (30)	Sedimen. (31)	Rayos X (32)	Espectro masas (33)	C 14 (34)	Análisis químico (35)	Otros intereses (36)	Microsonda (37)	Otros análisis (38)	PUNTOS DE INTERES SINGULAR Mineralog. (39)	Tectónica (40)	Paleont. (41)	Estratig. (42)	Litológica (43)	Paleogeo. (44)	Hidrogeo. (45)	Económica (46)	Formación reciente (47)	TIPO DE TERR. Plutónico (48)	Metamórf. (49)	Sedimen. (50)	Volcánico (51)	Indiferen. (52)
	3 0	1 7	5 7	4				1																									
	3 1	1 7	5 7	4				1																									
	3 2	1 7	5 7	4				1																									
	3 3	1 7	5 7	4				1																									
	3 4	1 7	5 7	4				1																									
	3 5	2 2	5 7	4				1																									
	3 6	2 2	5 7	4				1																									
	3 7	2 2	5 7	4				1																									
	3 8	2 2	5 7	4				1																									
	3 9	2 2	5 7	4				1																									
	4 0	2 2	5 7	4				1																									
	4 1	2 2	5 7	4				1																									
	4 2	2 2	5 7	4				1																									
	4 3	2 2	5 7	4				1																									
	4 4	2 4	5 7	4				1																									
	4 5	2 4	5 7	4				1																									
	4 6	2 4	5 7	4				1																									
	4 7	2 4	5 7	4				1																									

EL CONSULTOR.— DEBERA MARCAR SOBRE EL MAPA LAS ESTACIONES CON SU NUMERO DE REFERENCIA (EN AZUL) Y LOS CORTES REALIZADOS SOBRE EL TERRENO (EN ROJO).
PARA UN CONTROL CORRECTO DE LA MARCHA DEL TRABAJO DE CAMPO EL CONSULTOR DEBERA ENVIAR ENTRE LOS DIAS 1 al 7 y 15 al 22 DE CADA MES ESTAS HOJAS AL INSTITUTO GEOLOGICO Y MINERO DE ESPAÑA. DIVISION DE GEOLOGIA. C/ RIOS ROSAS, 23 – MADRID - 3.

EQUIPO DE RECEPCION DEL IGME

EL CONSULTOR
P.D. [illegible]

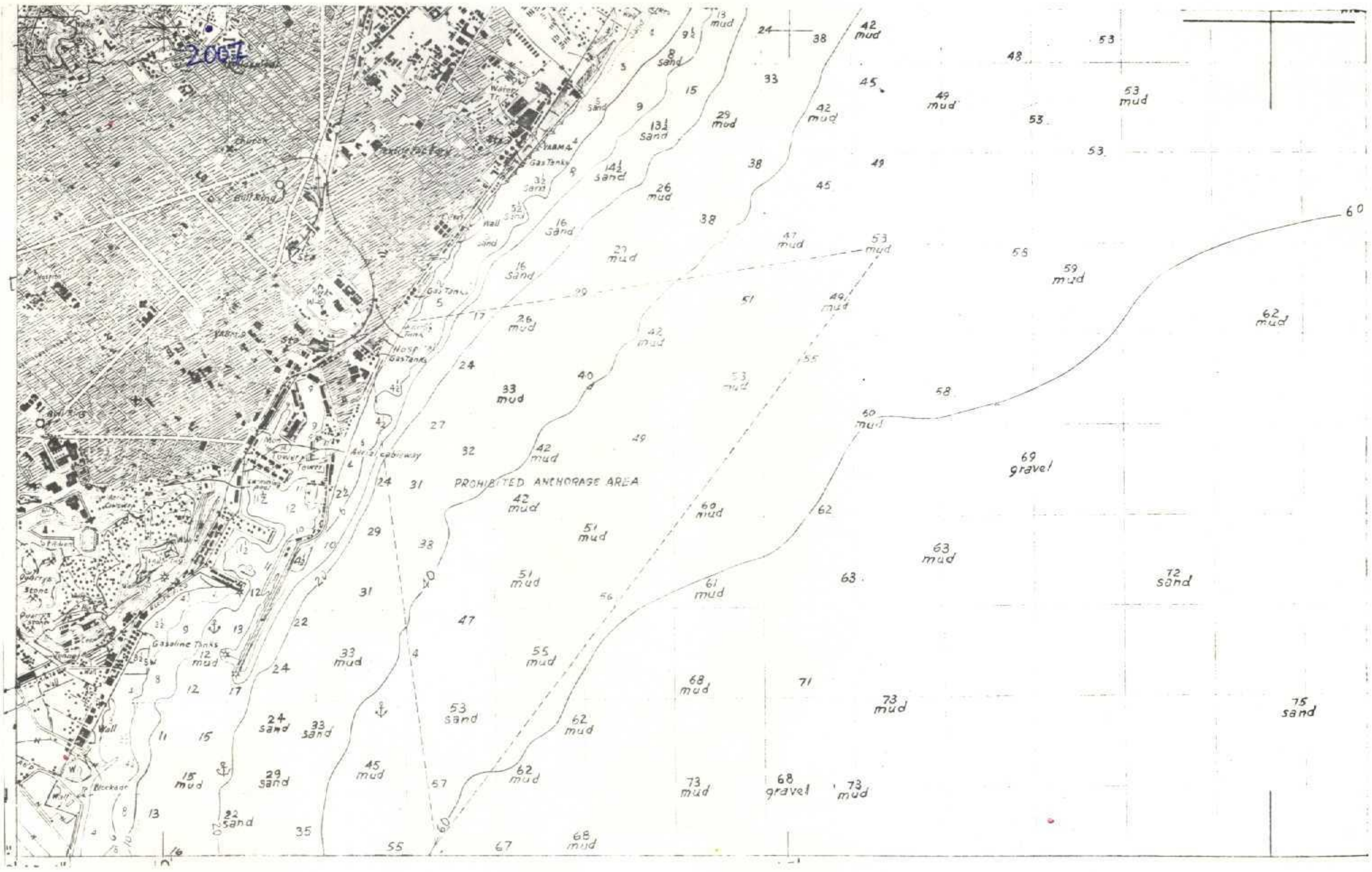

NUMERO DE LA HOJA 37-16 CUADRANTE

4	1
~~3~~	2

5. sept. 74

26

DATOS A RELLENAR POR EL IGME			
Nº de la hoja 1:50.000 (1-4)	Cuadrante número (5)	Nº del documento (6-9)	
3716	3	9751	

DATOS A RELLENAR POR EL CONSUL		
CONSULT (10-11)	ESPECIAL QUE REAL LA ESTAC (12-13)	
IM	OV	

DATOS A RELLENAR POR EL IGME			
Recibido (71-76)	Ref. Control (77-80)	Perforado	Verificado
090974			

DATOS A RELLENAR POR EL CONSULTOR

CON NUMEROS: NUMERO DE LA ESTACION (14-17)	Fecha DIA (18-19)	MES (20-21)	AÑO (22-23)	MEDICION: Rumbo (24)	Buzamie (25)	Croquis (26)	Fotogra (27)	M: Petro l y M (28)	MUESTRAS: Macrop (29)	Micropal (30)	Sedimen (31)	Rayos X (32)	Espectro masas (33)	C 14 (34)	Analisis quimico (35)	Termico diferenc (36)	Microso (37)	Otros analisis (38)	PUNTOS DE INTERES SINGULAR: Mineralo (39)	Tectoni (40)	Paleont (41)	Estratig (42)	Litologic (43)	Paleogeo (44)	Hidroge (45)	Económ (46)	Formaci reciente (47)	TIPO DE TERR: Plutonic (48)	Metamorf (49)	Sedimen (50)	Volcanic (51)	Indifere (52)
2007	17	7	74					1																								

EL CONSULTOR.— DEBERA MARCAR SOBRE EL MAPA: LAS ESTACIONES CON SU NUMERO DE REFERENCIA (EN AZUL) Y LOS CORTES REALIZADOS SOBRE EL TERRENO (EN ROJO)

PARA UN CONTROL CORRECTO DE LA MARCHA DEL TRABAJO DE CAMPO EL CONSULTOR DEBERA ENVIAR ENTRE LOS DIAS 1 al 7 y 15 al 22 DE CADA MES ESTAS HOJAS AL INSTITUTO GEOLOGICO Y MINERO DE ESPAÑA, DIVISION DE GEOLOGIA. C/ RIOS ROSAS, 23 – MADRID - 3.

DATOS A RELLENAR POR EL CONSULTOR

CON NUMEROS: NUMERO DE LA ESTACION (14-17)	Fecha DIA (18-19)	MES (20-21)	AÑO (22-23)	MEDICION: Rumbo (24)	Buzami (25)	Croquis (26)	Fotogra (27)	M: Petro l y M (28)	MUESTRAS: Macrop (29)	Micropal (30)	Sedimen (31)	Rayos X (32)	Espectro masas (33)	C 14 (34)	Analisis quimico (35)	Termico diferenc (36)	Microson (37)	Otros analisis (38)	PUNTOS DE INTERES SINGUL: Mineralo (39)	Tectoni (40)	Paleont (41)	Estratig (42)	Litologi (43)	Paleog (44)	Hidroge (45)	Económ (46)	Formaci reciente (47)	TIPO DE TERR: Plutoni (48)	Metamo (49)	Sedime (50)	Volcani (51)	Indifer (52)

EQUIPO DE RECEPCION DEL IGME

EL CONSULTOR

P.O. [signature]

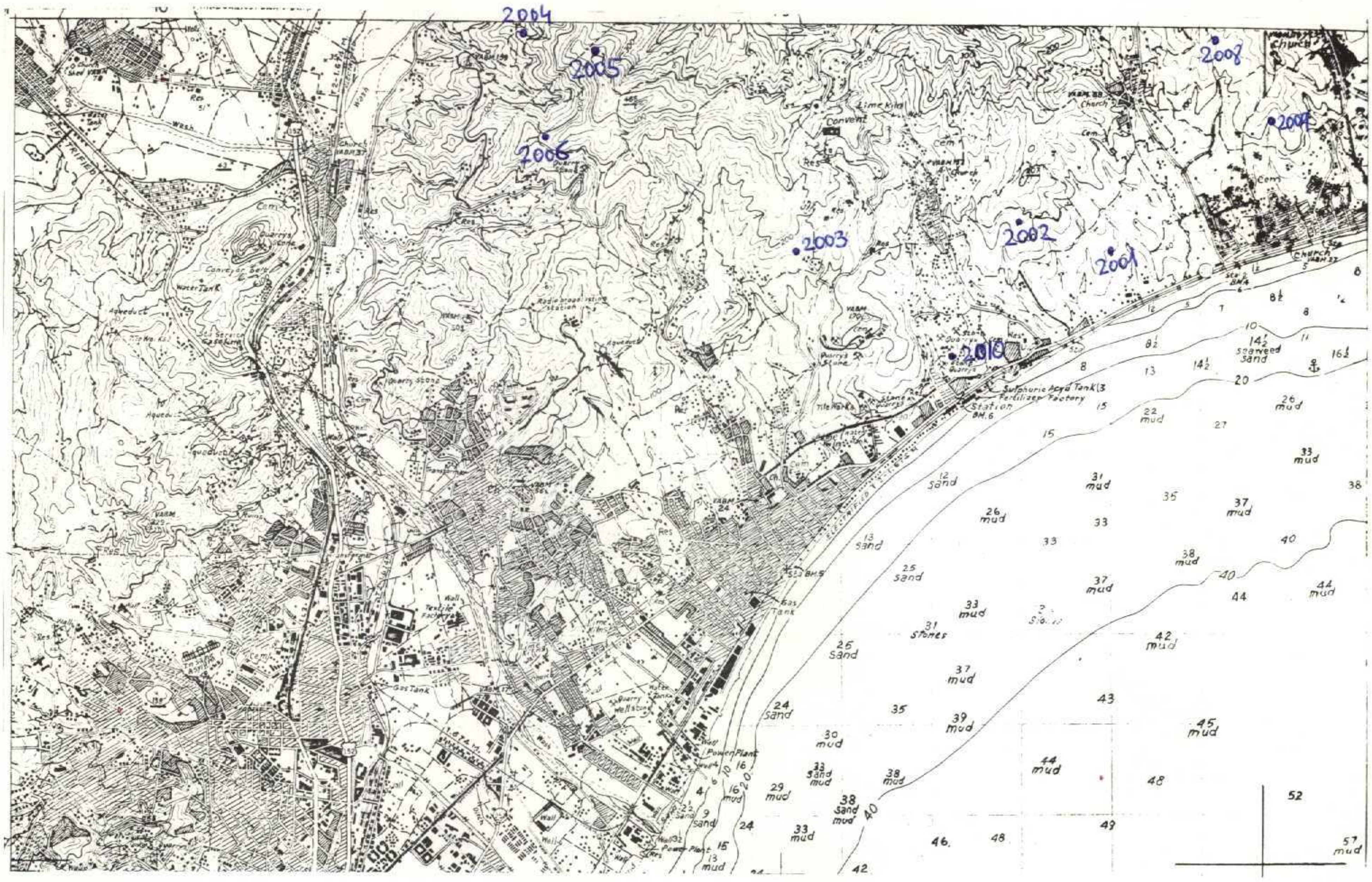

NUMERO DE LA HOJA 37-16 CUADRANTE

4 (tachado)	1
3	2

5-sept. 74

27

DATOS A RELLENAR POR EL IGME									DATOS A RELLENAR POR EL CONSUL				DATOS A RELLENAR POR EL IGME											
Nº de la hoja 1:50.000				Cuadrante número	Nº del documento				CONSULT		ESPECIAL QUE REAL LA ESTAC		Recibido						Ref. Control				Perforado	Verificado
1	2	3	4	5	6	7	8	9	10	11	12	13	71	72	73	74	75	76	77	78	79	80		
3	7	1	6	4	7	8	0	2	I	M	O	V	0	9	0	9	7	4						

DATOS A RELLENAR POR EL CONSULTOR

CON NUMEROS: NUMERO DE LA ESTACION (14-17)	Fecha DIA (18-19)	MES (20-21)	AÑO (22-23)	MEDICION: Rumbo (24)	Buzamie (25)	Croquis (26)	Fotogra (27)	Petrol y M (28)	MUESTRAS: Macrop (29)	Micropal (30)	Sedimen (31)	Rayos X (32)	Espectro masas (33)	C 14 (34)	Analisis quimico (35)	Termico diferenc (36)	Microso (37)	Otros analisis (38)	PUNTOS DE INTERES SINGULAR: Mineralo (39)	Tectoni (40)	Paleont (41)	Estratig (42)	Litologic (43)	Paleogeo (44)	Hidroge (45)	Economi (46)	Formacio reciente (47)	TIPO DE TERR: Plutonic (48)	Metamor (49)	Sedimen (50)	Volcanic (51)	Indifere (52)
2001	10	7	74					1																								
2002	10	7	74					1																								
2003	10	7	74					1																								
2004	10	7	74					1																								
2005	10	7	74					1																								
2006	17	7	74					1																								
2008	17	7	74					1																								
2009	17	7	74					1																								
2010	17	7	74					1																								

EL CONSULTOR.– DEBERA MARCAR SOBRE EL MAPA: LAS ESTACIONES CON SU NUMERO DE REFERENCIA (EN AZUL) Y LOS CORTES REALIZADOS SOBRE EL TERRENO (EN ROJO).

PARA UN CONTROL CORRECTO DE LA MARCHA DEL TRABAJO DE CAMPO EL CONSULTOR DEBERA ENVIAR ENTRE LOS DIAS 1 al 7 y 15 al 22 DE CADA MES ESTAS HOJAS AL INSTITUTO GEOLOGICO Y MINERO DE ESPAÑA, DIVISION DE GEOLOGIA. C/ RIOS ROSAS, 23 – MADRID - 3.

DATOS A RELLENAR POR EL CONSULTOR

CON NUMEROS: NUMERO DE LA ESTACION (14-17)	Fecha DIA (18-19)	MES (20-21)	AÑO (22-23)	MEDICION: Rumbo (24)	Buzami (25)	Croquis (26)	Fotogra (27)	Petrol y M (28)	MUESTRAS: Macrop (29)	Micropal (30)	Sedimen (31)	Rayos X (32)	Espectro masas (33)	C 14 (34)	Analisis quimico (35)	Termico diferenc (36)	Microson (37)	Otros analisis (38)	PUNTOS DE INTERES SINGUL: Mineralo (39)	Tectoni (40)	Paleont (41)	Estratig (42)	Litologi (43)	Paleog (44)	Hidroge (45)	Económ (46)	Formacio reciente (47)	TIPO DE TERR: Plutoni (48)	Metamo (49)	Sedime (50)	Volcani (51)	Indifer (52)

EQUIPO DE RECEPCION DEL IGME

EL CONSULTOR

P.O. [firma]

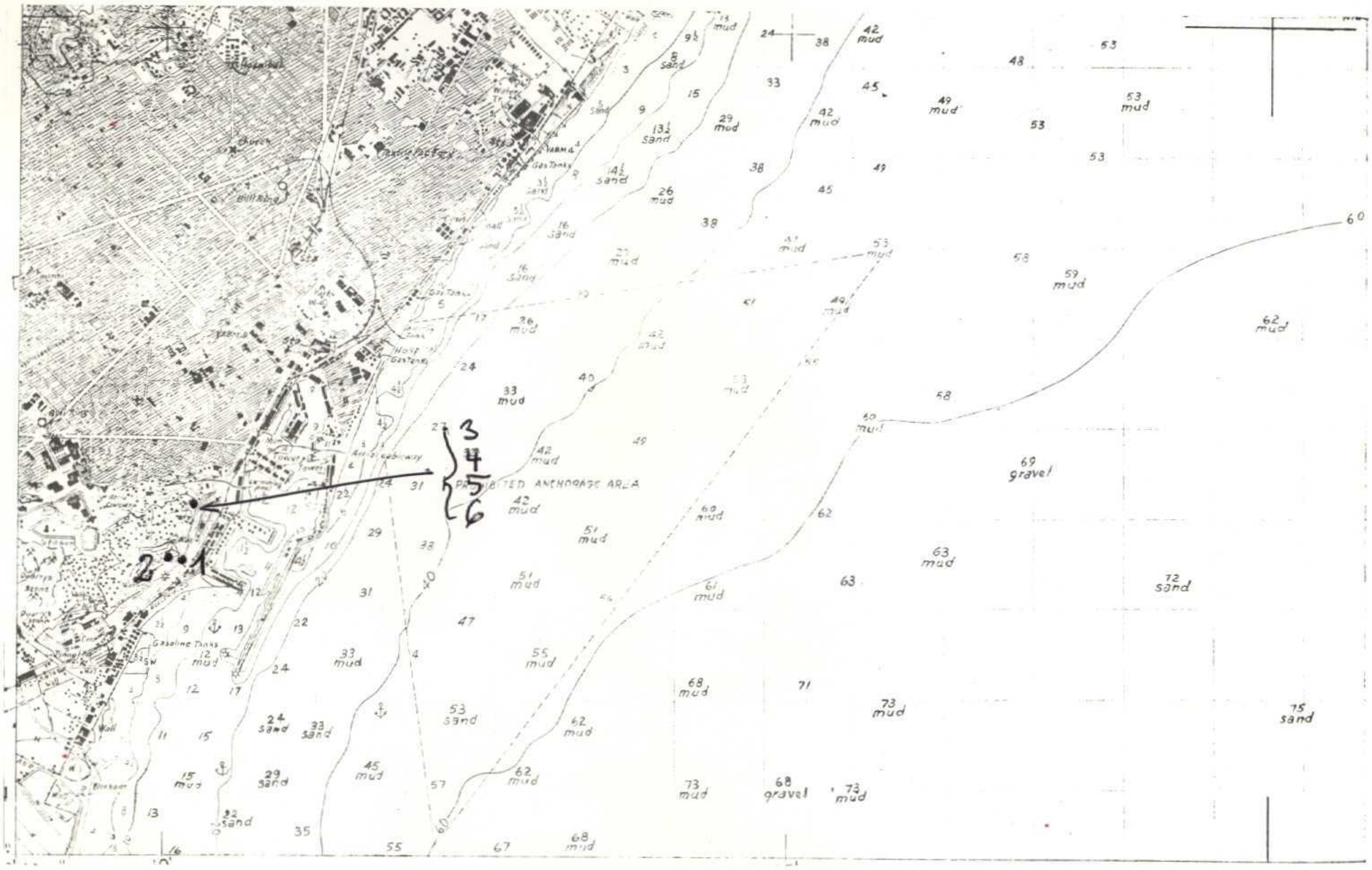

NUMERO DE LA HOJA 37-16 CUADRANTE

4	1
3	2

8-oct.74

36

DATOS A RELLENAR POR EL IGME			DATOS A RELLENAR POR EL CONSULTOR	
Nº de la hoja 1:50.000 (1 2 3 4)	Cuadrante número (5)	Nº del documento (6 7 8 9)	CONSULT. (10 11)	ESPECIAL QUE REALIZA LA ESTAC. (12 13)
3716	3	7769	IM	RO

DATOS A RELLENAR POR EL IGME				
Recibido (71 72 73 74 75 76)	Ref. Control (77 78 79 80)	Perforado	Verificado	
11 10 74				

DATOS A RELLENAR POR EL CONSULTOR

CON NUMEROS — CON UNOS EN CASO AFIRMATIVO

NUMERO DE LA ESTACION (14-17)	Fecha DIA (18-19)	MES (20-21)	AÑO (22-23)	Rumbo 24	Buzamie. 25	Croquis 26	Fotogra. 27	Petro l y M 28	Macrop. 29	Micropal. 30	Sedimen. 31	Rayos X 32	Espectro. 33	C 14 34	Analisis quimico 35	Termico diferenc. 36	Microso. 37	Otros analisis 38	Minerolo. 39	Tectoni. 40	Paleont. 41	Estratig. 42	Litologic. 43	Paleogeo. 44	Hidroge. 45	Economi. 46	Formacio. reciente 47	Plutonic. 48	Metamor. 49	Sedimen. 50	Volcanic. 51	Indifere. 52
1										1																				1		
2										1																				1		
3										1																				1		
4										1																				1		
5										1																				1		
6										1																				1		

EL CONSULTOR.— DEBERA MARCAR SOBRE EL MAPA: LAS ESTACIONES CON SU NUMERO DE REFERENCIA (EN AZUL) Y LOS CORTES REALIZADOS SOBRE EL TERRENO (EN ROJO).

PARA UN CONTROL CORRECTO DE LA MARCHA DEL TRABAJO DE CAMPO EL CONSULTOR DEBERA ENVIAR ENTRE LOS DIAS 1 al 7 y 15 al 22 DE CADA MES ESTAS HOJAS AL INSTITUTO GEOLOGICO Y MINERO DE ESPAÑA, DIVISION DE GEOLOGIA. C/ RIOS ROSAS, 23 – MADRID - 3

DATOS A RELLENAR POR EL CONSULTOR

CON NUMEROS — CON UNOS EN CASO AFIRMATIVO

NUMERO DE LA ESTACION (14-17)	Fecha DIA (18-19)	MES (20-21)	AÑO (22-23)	Rumbo 24	Buzami. 25	Croquis 26	Fotogra. 27	Petro l y M 28	Macrop. 29	Micropal. 30	Sedimen. 31	Rayos X 32	Espectro. 33	C 14 34	Analisis quimico 35	Termico diferenc. 36	Microson. 37	Otros analisis 38	Minerolo. 39	Tectoni. 40	Paleont. 41	Estratig. 42	Litologi. 43	Paleog. 44	Hidroge. 45	Económ. 46	Formacio. reciente 47	Plutoni. 48	Metamo. 49	Sedime. 50	Volcani. 51	Indifer. 52

EQUIPO DE RECEPCION DEL IGME

EL CONSULTOR

P.O.

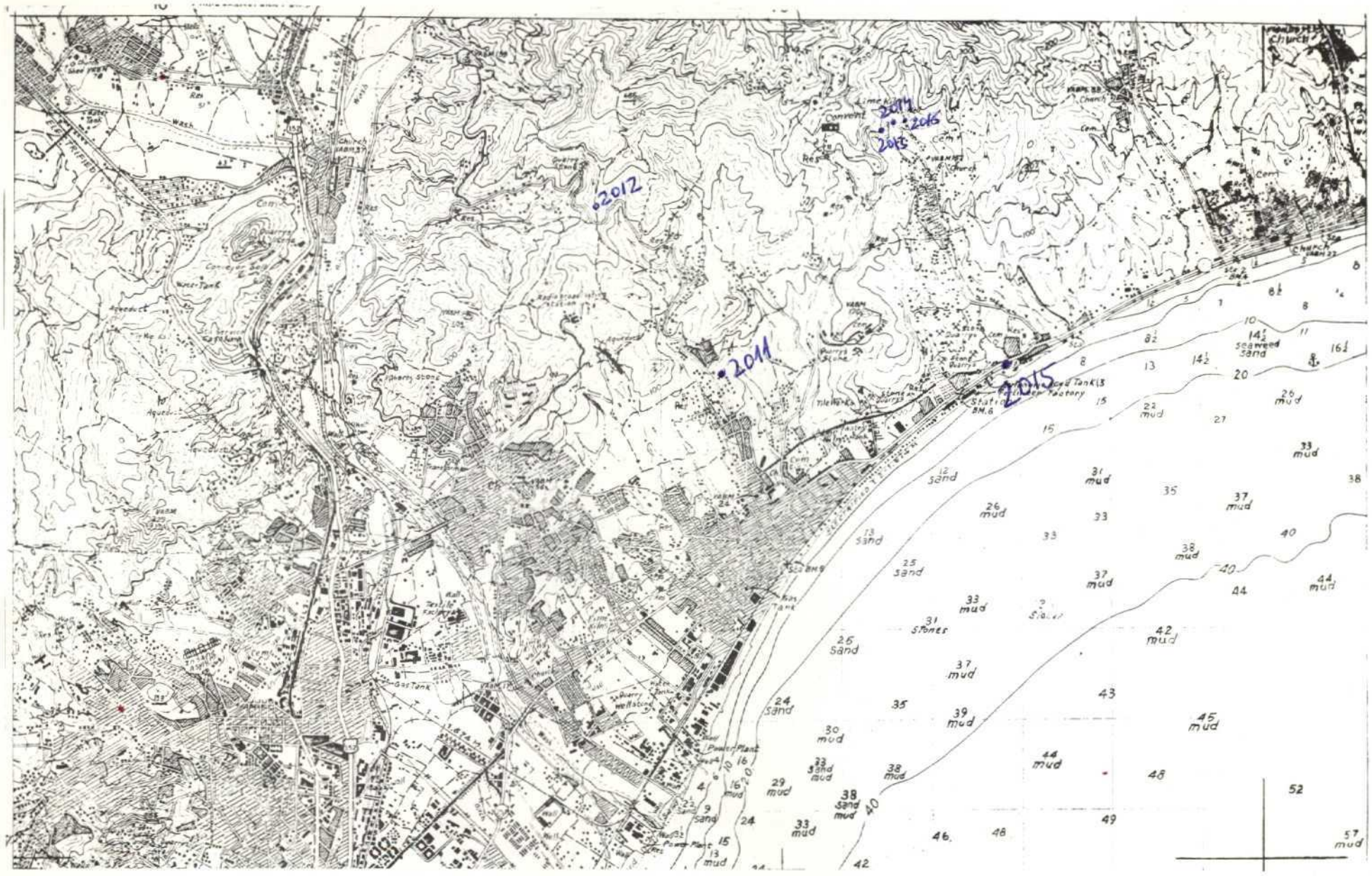

NUMERO DE LA HOJA 37-16 CUADRANTE 4 | 1 / 3 | 2

J-XI-74

41-I

DATOS A RELLENAR POR EL IGME								
Nº de la hoja 1:50.000				Cuadrante número	Nº del documento			
1	2	3	4	5	6	7	8	9
3	7	1	6	4	7	8	1	2

DATOS A RELLENAR POR EL CONSULTOR			
CONSULT		ESPECIAL QUE REALIZA LA ESTAC.	
10	11	12	13
I	N	O	V

DATOS A RELLENAR POR EL IGME											
Recibido						Ref. Control				Perforado	Verificado
71	72	73	74	75	76	77	78	79	80		

DATOS A RELLENAR POR EL CONSULTOR

CON NUMEROS — CON UNOS EN CASO AFIRMATIVO

NUMERO DE LA ESTACION	Fecha DIA	Fecha MES	Fecha AÑO	Medición: Rumbo	Buzamiento	Croquis	Fotogra.	Muestras: Petrol. y M.	Macrop.	Micropal.	Sedimen.	Rayas X	Espectro Masas	C 14	Análisis químico diferentes	Microscop.	Otros análisis	Puntos de interés singular: Minerales	Tectón.	Paleont.	Estratig.	Litologi.	Paleog.	Hidrogr.	Económ.	Formas recientes	Tipo de terr.: Plutónic.	Metamór.	Sedimen.	Volcanic.	Indifer.
14	15	16	17	18	19	20	21	22	23	24	25	26	27	28	29	30	31	32	33	34	35	36	37	38	39	40	41	42	43	44	45	46	47	48	49	50	51	52
2011													1																									
2012													1																									
2013													1																									
2014													1																									
2015													1																									
2016													1																									

DATOS A RELLENAR POR EL CONSULTOR

CON NUMEROS — CON UNOS EN CASO AFIRMATIVO

NUMERO DE LA ESTACION	Fecha DIA	Fecha MES	Fecha AÑO	Medición: Rumbo	Buzamiento	Croquis	Fotogra.	Muestras: Petrol. y M.	Macrop.	Micropal.	Sedimen.	Rayas X	Espectro Masas	C 14	Análisis químico diferentes	Microscop.	Otros análisis	Puntos de interés singular: Minerales	Tectón.	Paleont.	Estratig.	Litologi.	Paleog.	Hidrogr.	Económ.	Formas recientes	Tipo de terr.: Plutónic.	Metamór.	Sedimen.	Volcanic.	Indifer.
14	15	16	17	18	19	20	21	22	23	24	25	26	27	28	29	30	31	32	33	34	35	36	37	38	39	40	41	42	43	44	45	46	47	48	49	50	51	52

EL CONSULTOR.— DEBERA MARCAR SOBRE EL MAPA LAS ESTACIONES CON SU NUMERO DE REFERENCIA (EN AZUL) Y LOS CORTES REALIZADOS SOBRE EL TERRENO (EN ROJO).
PARA UN CONTROL CORRECTO DE LA MARCHA DEL TRABAJO DE CAMPO EL CONSULTOR DEBERA ENVIAR ENTRE LOS DIAS 1 al 7 y 15 al 22 DE CADA MES ESTAS HOJAS AL INSTITUTO GEOLOGICO Y MINERO DE ESPAÑA, DIVISION DE GEOLOGIA. C/ RIOS ROSAS, 23 – MADRID - 3.

EQUIPO DE RECEPCION DEL IGME

EL CONSULTOR

P.O.

NUMERO DE LA HOJA 37-16 CUADRANTE

~~4~~	1
3	2

5-XI-74

41-J

DATOS A RELLENAR POR EL IGME									DATOS A RELLE POR EL CONSUL			
Nº de la hoja 1:50.000				Cuadrante número	Nº del documento				CONSULT		ESPECIAL QUE REAL LA ESTAC	
1	2	3	4	5	6	7	8	9	10	11	12	13
3	7	1	6	4	7	8	1	7	I	M	F	A

DATOS A RELLENAR POR EL IGME											
Recibido						Ref. Control				Perforado	Verificado
71	72	73	74	75	76	77	78	79	80		

DATOS A RELLENAR POR EL CONSULTOR

CON NUMEROS: NUMERO DE LA ESTACION (14-17)	Fecha DIA (18-19)	MES (20-21)	AÑO (22-23)	MEDICION: Rumbo 24	Buzamie. 25	Croquis 26	Fotogra. 27	Petro. I. y M. 28	MUESTRAS: Macrop. 29	Micropal. 30	Sedimen. 31	Rayos X 32	Espectro. masas 33	C 14 34	Análisis químico 35	Térmico diferenc. 36	Microson. 37	Otros análisis 38	PUNTOS DE INTERES SINGULAR: Mineralo. 39	Tectóni. 40	Paleont. 41	Estratig. 42	Litológic. 43	Paleogeo. 44	Hidroge. 45	Económ. 46	Formac. reciente 47	TIPO DE TERR.: Plutónic. 48	Metamór. 49	Sedimen. 50	Volcánic. 51	Indifere. 52
48							1																									
49							1																									
50							1																									

(CON UNOS EN CASO AFIRMATIVO: columns 24-52)

EL CONSULTOR.– DEBERA MARCAR SOBRE EL MAPA LAS ESTACIONES CON SU NUMERO DE REFERENCIA (EN AZUL) Y LOS CORTES REALIZADOS SOBRE EL TERRENO (EN ROJO).

PARA UN CONTROL CORRECTO DE LA MARCHA DEL TRABAJO DE CAMPO EL CONSULTOR DEBERA ENVIAR ENTRE LOS DIAS 1 al 7 y 15 al 22 DE CADA MES ESTAS HOJAS AL INSTITUTO GEOLOGICO Y MINERO DE ESPAÑA, DIVISION DE GEOLOGIA. C/ RIOS ROSAS, 23 – MADRID - 3.

DATOS A RELLENAR POR EL CONSULTOR

CON NUMEROS: NUMERO DE LA ESTACION (14-17)	Fecha DIA (18-19)	MES (20-21)	AÑO (22-23)	MEDICION: Rumbo 24	Buzami. 25	Croquis 26	Fotogra. 27	Petro. I. y M. 28	MUESTRAS: Macrop. 29	Micropal. 30	Sedimen. 31	Rayos X 32	Espectro. masas 33	C 14 34	Análisis químico 35	Térmico diferenc. 36	Microson. 37	Otros análisis 38	PUNTOS DE INTERES SINGUL.: Mineralo. 39	Tectóni. 40	Paleont. 41	Estratig. 42	Litologi. 43	Paleog. 44	Hidroge. 45	Económ. 46	Formac. reciente 47	TIPO DE TERR.: Plutóni. 48	Metamó. 49	Sedime. 50	Volcani. 51	Indifer. 52

EQUIPO DE RECEPCION DEL IGME

EL CONSULTOR

P.O. M. Ruiz

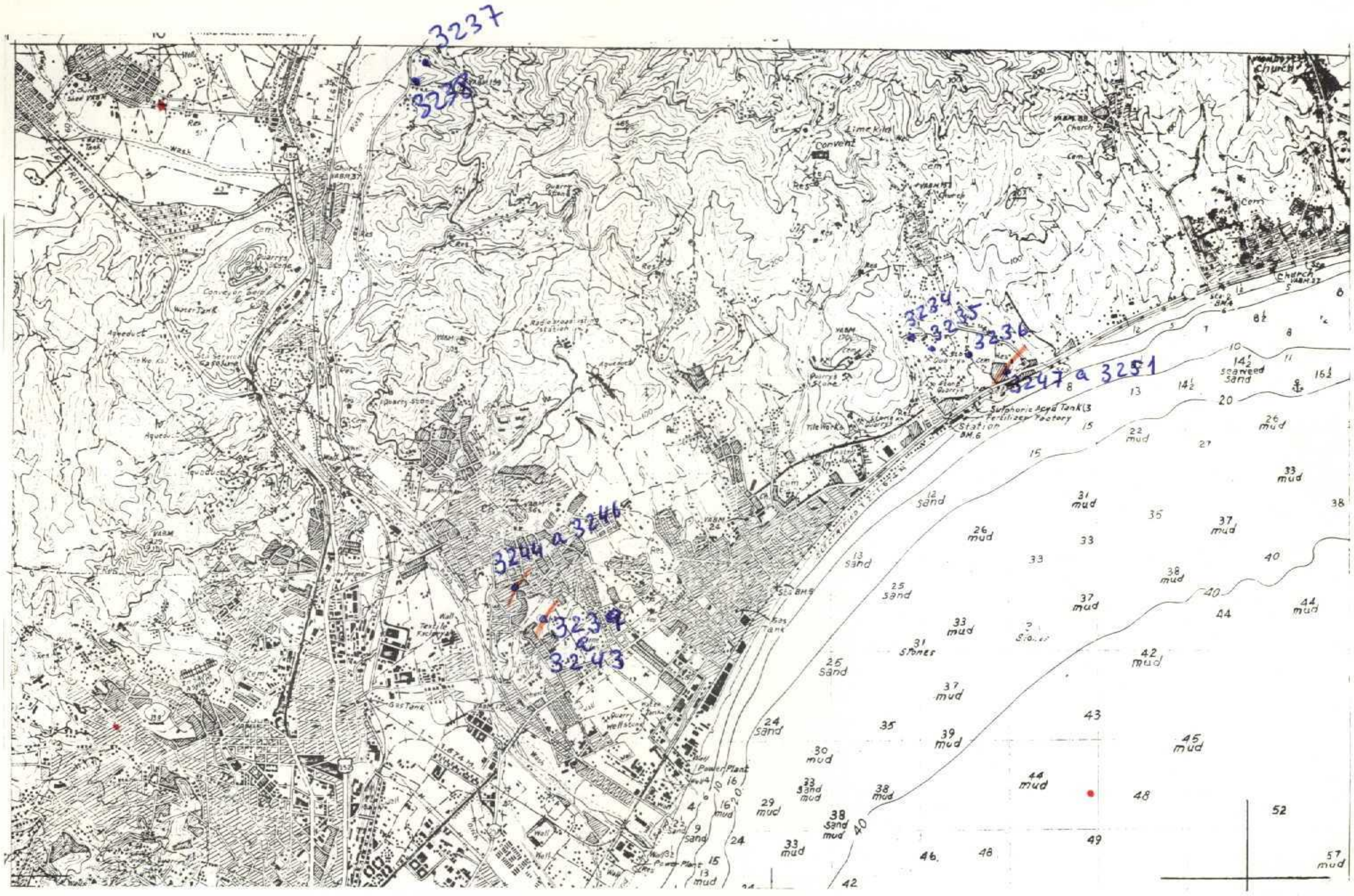

NUMERO DE LA HOJA 37/6 CUADRANTE

~~4~~	1
3	2

18

18-12-74

50

DATOS A RELLENAR POR EL IGME			DATOS A RELLENAR POR EL CONSUL.		DATOS A RELLENAR POR EL IGME			
Nº de la hoja 1:50.000	Cuadrante número	Nº del documento	CONSULT.	ESPECIAL QUE REALIZA LA ESTAC.	Recibido	Ref. Control	Perforado	Verificado
1 2 3 4	5	6 7 8 9	10 11	12 13	71 72 73 74 75 76	77 78 79 80		
37/6	4	4809	JM	RO	20 12 74			

DATOS A RELLENAR POR EL CONSULTOR

CON NUMEROS — CON UNOS EN CASO AFIRMATIVO

NUMERO DE LA ESTACION (14-17)	Fecha DIA (18-19)	MES (20-21)	AÑO (22-23)	MEDICION Rumbo 24	Buzamie. 25	Croquis 26	Fotogra. 27	Petrol. y M. 28	MUESTRAS Macrop. 29	Micropal. 30	Sedimen. 31	Rayos X 32	Espectro metros 33	C 14 34	Analisis quimico 35	Termico diferenc. 36	Microsc. 37	Otros analisis 38	PUNTOS DE INTERES SINGULAR Mineralo. 39	Tectoni. 40	Paleont. 41	Estratig. 42	Litologi. 43	Paleogeo. 44	Hidroge. 45	Economi. 46	Formacio reciente 47	TIPO DE TERR. Plutonic. 48	Metamor. 49	Sedimen. 50	Volcanic. 51	Indifere. 52
3234											1																			1		
3235											1																			1		
3236											1																			1		
3237											1																			1		
3238											1																			1		
3239											1																			1		
3240											1																			1		
3241											1																			1		
3242											1																			1		
3243											1																			1		
3244											1																			1		
3245											1																			1		
3246											1																			1		
3247											1																			1		
3248											1																			1		
3249											1																			1		
3250											1																			1		
3251											1																			1		

DATOS A RELLENAR POR EL CONSULTOR

CON NUMEROS — CON UNOS EN CASO AFIRMATIVO

NUMERO DE LA ESTACION (14-17)	Fecha DIA (18-19)	MES (20-21)	AÑO (22-23)	MEDICION Rumbo 24	Buzami. 25	Croquis 26	Fotogra. 27	Petrol. y M. 28	MUESTRAS Macrop. 29	Micropal. 30	Sedimen. 31	Rayos X 32	Espectro metros 33	C 14 34	Analisis quimico 35	Termico diferenc. 36	Microsc. 37	Otros analisis 38	PUNTOS DE INTERES SINGUL. Mineralo. 39	Tectoni. 40	Paleont. 41	Estratig. 42	Litologi. 43	Paleog. 44	Hidroge. 45	Economi. 46	Formacio reciente 47	TIPO DE TERR. Plutoni. 48	Metamo. 49	Sedime. 50	Volcani. 51	Indifer. 52

EL CONSULTOR.— DEBERA MARCAR SOBRE EL MAPA LAS ESTACIONES CON SU NUMERO DE REFERENCIA (EN AZUL) Y LOS CORTES REALIZADOS SOBRE EL TERRENO (EN ROJO).

PARA UN CONTROL CORRECTO DE LA MARCHA DEL TRABAJO DE CAMPO EL CONSULTOR DEBERA ENVIAR ENTRE LOS DIAS 1 al 7 y 15 al 22 DE CADA MES ESTAS HOJAS AL INSTITUTO GEOLOGICO Y MINERO DE ESPAÑA, DIVISION DE GEOLOGIA C/ RIOS ROSAS, 23 — MADRID - 3.

EQUIPO DE RECEPCION DEL IGME

EL CONSULTOR

P.O. [signature]

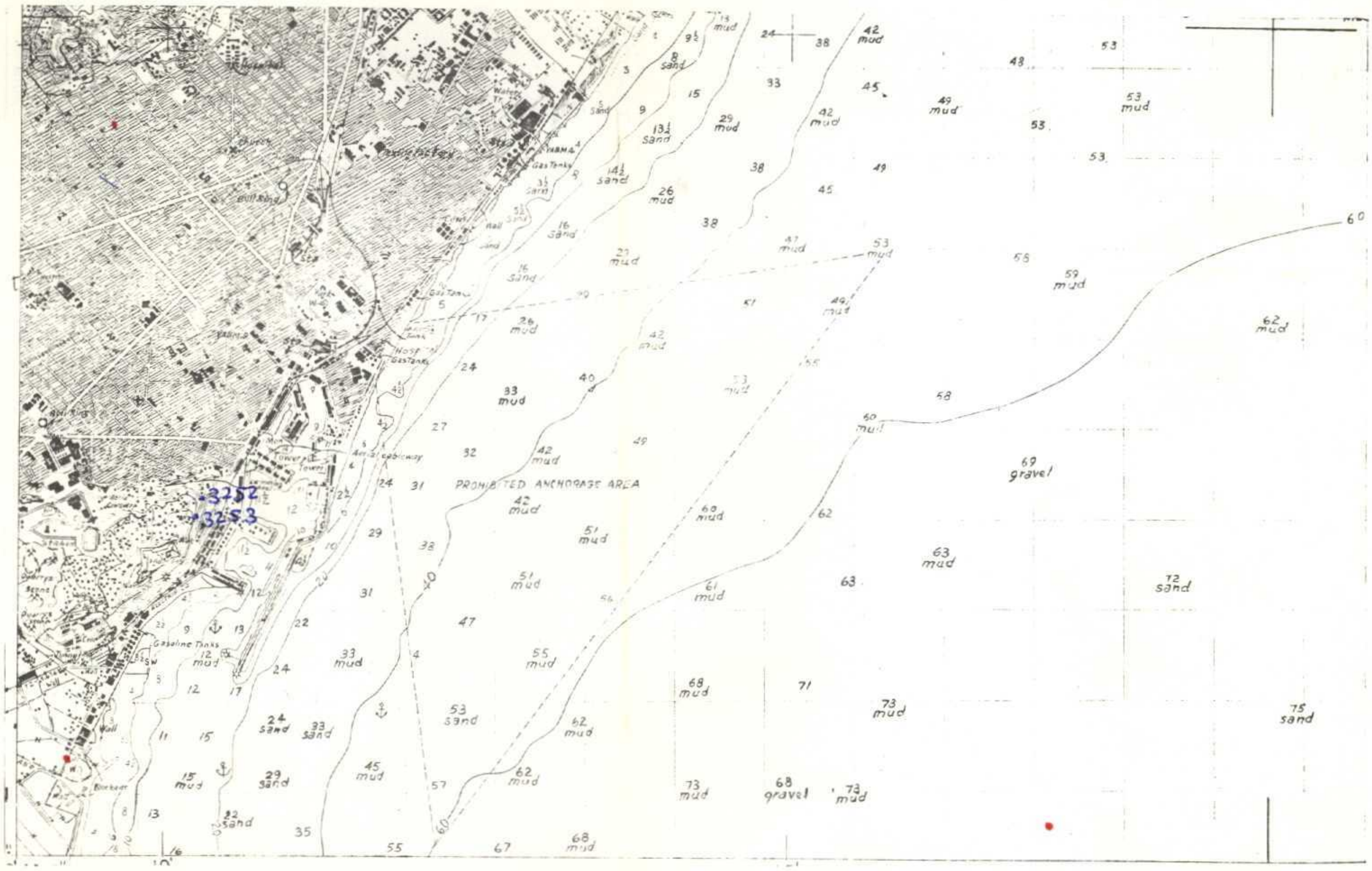

NUMERO DE LA HOJA 37-16 CUADRANTE

4	1
~~3~~	2

18-12-74

DATOS A RELLENAR POR EL IGME			DATOS A RELLENAR POR EL CONSULTOR		DATOS A RELLENAR POR EL IGME			
Nº de la hoja 1:50.000	Cuadrante número	Nº del documento	CONSULT.	ESPECIAL. QUE REAL. LA ESTAC.	Recibido	Ref. Control	Perforado	Verificado
1 2 3 4	5	6 7 8 9	10 11	12 13	71 72 73 74 75 76	77 78 79 80		
3 7 1 6	3	J 7 5 4	J M	R O	2 0 1 2 7 4			

DATOS A RELLENAR POR EL CONSULTOR

NUMERO DE LA ESTACION (14-17)	Fecha DIA (18-19)	MES (20-21)	AÑO (22-23)	Medición: Rumbo (24)	Buzamie. (25)	Croquis (26)	Fotogra. (27)	Petrol. y M (28)	Macrop. (29)	Micropal. (30)	Muestras: Sedimen. (31)	Rayos X (32)	Espectrograf. (33)	C 14 (34)	Análisis químico (35)	Térmico diferenc. (36)	Microsc. (37)	Otros análisis (38)	Puntos de interés singular: Mineralo. (39)	Tectóni. (40)	Paleont. (41)	Estratig. (42)	Litológic. (43)	Paleogeo. (44)	Hidroge. (45)	Económi. (46)	Formación reciente (47)	Tipo de terr.: Plutóni. (48)	Metamorf. (49)	Sedimen. (50)	Volcáni. (51)	Indifere. (52)
3252											1																			1		
3253											1																			1		

EL CONSULTOR.— DEBERA MARCAR SOBRE EL MAPA LAS ESTACIONES CON SU NUMERO DE REFERENCIA (EN AZUL) Y LOS CORTES REALIZADOS SOBRE EL TERRENO (EN ROJO).
PARA UN CONTROL CORRECTO DE LA MARCHA DEL TRABAJO DE CAMPO EL CONSULTOR DEBERA ENVIAR ENTRE LOS DIAS 1 al 7 y 15 al 22 DE CADA MES ESTAS HOJAS AL INSTITUTO GEOLOGICO Y MINERO DE ESPAÑA. DIVISION DE GEOLOGIA. C/ RIOS ROSAS, 23 – MADRID - 3.

J1

DATOS A RELLENAR POR EL CONSULTOR

NUMERO DE LA ESTACION (14-17)	Fecha DIA (18-19)	MES (20-21)	AÑO (22-23)	Medición: Rumbo (24)	Buzami. (25)	Croquis (26)	Fotogra. (27)	Petrol. y M (28)	Macrop. (29)	Micropal. (30)	Muestras: Sedimen. (31)	Rayos X (32)	Espectrograf. (33)	C 14 (34)	Análisis químico (35)	Térmico diferenc. (36)	Microscop. (37)	Otros análisis (38)	Puntos de interés singul.: Mineralo. (39)	Tectóni. (40)	Paleont. (41)	Estratig. (42)	Litológi. (43)	Paleog. (44)	Hidroge. (45)	Económ. (46)	Formación reciente (47)	Tipo de terr.: Plutóni. (48)	Metamo. (49)	Sedime. (50)	Volcani. (51)	Indifer. (52)

EQUIPO DE RECEPCION DEL IGME

EL CONSULTOR

P.O. [illegible]