ALBUM DE FOTOGRAFIAS

HOJA nº 399

(Rueda)

1516-EP-SL-9100.

Areniscas y conglomerados bien cementados, del Paleógeno, que afloran bajo la Superficie de Alaejos (Siete Iglesias de Trabancos).

1516-EP-PV-9000.

Areniscas, limos y conglomerados de color rojo, de la unidad cartográfica 2, en la margen derecha del río Trabancos, inmediatamente al norte de las Casas de Valdelobos (Oeste de la Hoja)

1516-EP-PV-9001.
Arcosas cementadas -el nivel superior, con cantos cuarcíticos- de la Facies Villalba de Adaja (unidad cartográfica 3) entre Vega Mayor y Torre Duero, al NE de la Hoja.

1516-EP-PV-9002.
Arcosas rubefactadas y parcialmente encostradas, de la Facies Villalba de Adaja (unidad cartográfica 3), inmediatamente al noroeste de Torrecilla de la Abadesa (norte de la Hoja).



1516-EP-PV-9003.
Arcosas con cantos cuarcíticos y venillas de carbonato (costra) de la Facies Villalba de Adaja (unidad cartográfica 3). Base erosiva (canalizada) del nivel superior. Inmediatamente al suroeste de Tordesillas, junto al canal del mismo nombre.

1516-EP-PV-9004.
Potente nivel de costra calcárea (ocupando la mitad inferior de la fotografía) en las arcosas de la Facies Villalba de Adaja (unidad cartográfica 3). Inmediatamente al suroeste de Tordesillas, junto al canal del mismo nombre.

1516-EP-PV-9005.
Otro aspecto de la misma costra presentada en la fotografía anterior. En este caso, la costra ocupa la mitad inferior del afloramiento. Encima, se distingue la cementación característica de las arcosas de la Facies Villalba de Adaja.



1516-EP-PV-9006.
Otro aspecto de la misma costra presentada en las dos fotografías anteriores, ocupando la costra la mitad inferior de la fotografía. Encima, se distinguen sucesivamente, arcosas con rubefacción e inicios de encostramiento calcáreo, y arcosas con hiladas de cantos cuarcíticos. Nótese la cementación de las arcosas, rasgo típico con los anteriores, de la Facies Villalba de Adaja (unidad cartográfica 3).

1516-EP-PV-9007.

Detalle de la costra presentada en las fotografías anteriores. Se distinguen, como relictos del material arcósico original no encostrado, cantos cuarcíticos.

1516-EP-PV-9008.

Arcosas con rubefacción e inicios de encostramiento en enrejillado, de la parte alta de la Facies Villalba de Adaja (unidad cartográfica 3). Inmediatamente al norte de Foncastín (centro de la Hoja).

1516-EP-PV-9009.
Otro aspecto del afloramiento presentado en la foto anterior.

1516-EP-PV-9010.
Arcosas fangosas gris-verdosas, con encostramiento a techo y en enrejillado, de la Facies Pedraja del Portillo (unidad cartográfica 4), distinguiéndose encima un nivel de terraza cuaternaria. Al norte de La Seca (oeste de la Hoja).

1516-EP-PV-9011.
Otro aspecto del afloramiento presentado en la fotografía anterior.

1516-EP-PV-9012.
Suaves lomas labradas en arcosas fangosas pardas de la Facies Pedraja del Portillo (unidad cartográfica 4). Carretera entre Rueda y Nava del Rey, inmediatamente al este del río Zapardiel, en el centro-sur de la Hoja.

1516-EP-PV-9013.
Arcosas fangosas pardas con inicios de encostramiento en enrejillado. Facies Pedraja del Portillo (unidad cartográfica 4). Misma localidad que la fotografía anterior.

1516-EP-PV-9014.
Arcosas fangosas pardas con inicios de encostramiento en nódulos. Facies Pedraja del Portillo (unidad cartográfica 4). Misma localidad que las dos fotografías anteriores.

1516-EP-PV-9015.
Arcosas gris-verdosas con niveles intercalados más fangosos y encostrados, de la Facies Pedraja del Portillo (unidad cartográfica 4). Se presentan recubiertas por un nivel de terraza del Duero (a la izquierda de la fotografía) y por material coluvionado de ésta (a la derecha). Inmediatamente al sur de la Casa del Pradejón, en el SSE de la Hoja.

1516-EP-SL-9101.
Terraza del Duero TD11 (+29-34) con horizonte cálcico (Castronuño).

1516-EP-SL-9102.
Terraza del Duero TD8 (+61-71) con horizonte argílico (Bt) y cálcico en enrejado. El horizonte superior penetra en cuña sobre el inferior (Pollos).

1516-EP-SL-9103.
Terraza del Duero TD12 (+14-16) con horizonte argílico poco desarrollado (Pollos).

1516-EP-SL-9104.
Terraza del Duero TD3 (+114-126) con horizonte argílico (Bt) y petrocálcico (Nava del Rey).

1516-EP-SL-9105.
Terraza del Duero TD6 (+86-91) con horizonte argílico (Bt) completamente erosionado y el horizonte petrocálcico bien desarrollado (Rueda).

1516-EP-SL-9106.

Terraza del Duero TD9 (+55-63) con horizonte argílico (Bt) erosionado y el horizonte petrocálcico o cálcico desarrollado irregularmente (Rueda).

1516-EP-PV-9016.

Superficie de uno de los niveles del grupo de terrazas altas del Duero (+86-92). Carretera entre La Seca y Serrada, en la parte oeste de la Hoja.

1516-EP-PV-9017.

Sección (en gravera) de uno de los niveles del grupo de terrazas medias del Duero (+49 m). Inmediatemente al este de la carretera de Serrada a Villanueva de Duero, en la esquina nororiental de la Hoja.

1516-EP-PV-9018.

Estratificación oblicua en el nivel de terraza presentado en la fotografía anterior.

1516-EP-PV-9019.

Sección (en gravera) de uno de los niveles del grupo de terrazas altas del Duero (+134-136 m), inmediatamente al este de la carretera Medina del Campo - La Seca, en el Sureste de la Hoja. Se distinguen dos conjuntos de estratificaciones oblicuas subrayadas por hiladas de cantos, separados por una superficie subhorizontal con concentración de los mismos.

1516-EP-PV-9020.

Uno de los niveles del grupo de terrazas altas del Duero (+134-136 m), con horizonte petrocálcico superior bien desarrollado. Este horizonte, que presenta una probable karstificación, queda recubierto por un canturral proveniente de la misma terraza, y removilizado por las labores agrícolas. Graveras inmediatamente al este de la carretera Medina del Campo - La Seca, en la

1516-EP-PV-9021.
El mismo nivel de terraza de la fotografía anterior pero en una gravera inmediatamente meridional. Se distinguen el horizonte petrocálcico superior bien desarrollado y la probable karstificación que le afecta.

1516-EP-SL-9107.
Canal auxiliar o aliviadero (chute) del río Duero (Pollos).

1516-EP-SL-9108.
Barras de canal tipo "braided" cubiertas de vegetación (Pollos).

1516-EP-PV-9022.
Aluvial notablemente arenoso del río Trabancos, 2 km al Sureste de Siete Iglesias de Trabancos (Suroeste de la Hoja). Vista hacia el norte (aguas abajo).

1516-EP-PV-9023.
Depósitos eólicos sobre nivel de terraza (una terraza media del Duero, a +49 m). Graveras inmediatamente al este de la carretera de Serrada a Villanueva del Duero, en la esquina nororiental de la Hoja.



1516-EP-PV-9024.
Pequeños depósitos eólicos, con nula representación cartográfica, localizados 3,5 km al sureste de Tordesillas, e inmediatamente al sur de la carretera Tordesillas - Serrada.

1516-EP-PV-9025.
Detalle de los depósitos eólicos presentados en la fotografía anterior.

1516-EP-PV-9026.
Ventifactos asociados a los depósitos presentados en las dos fotografías anteriores.