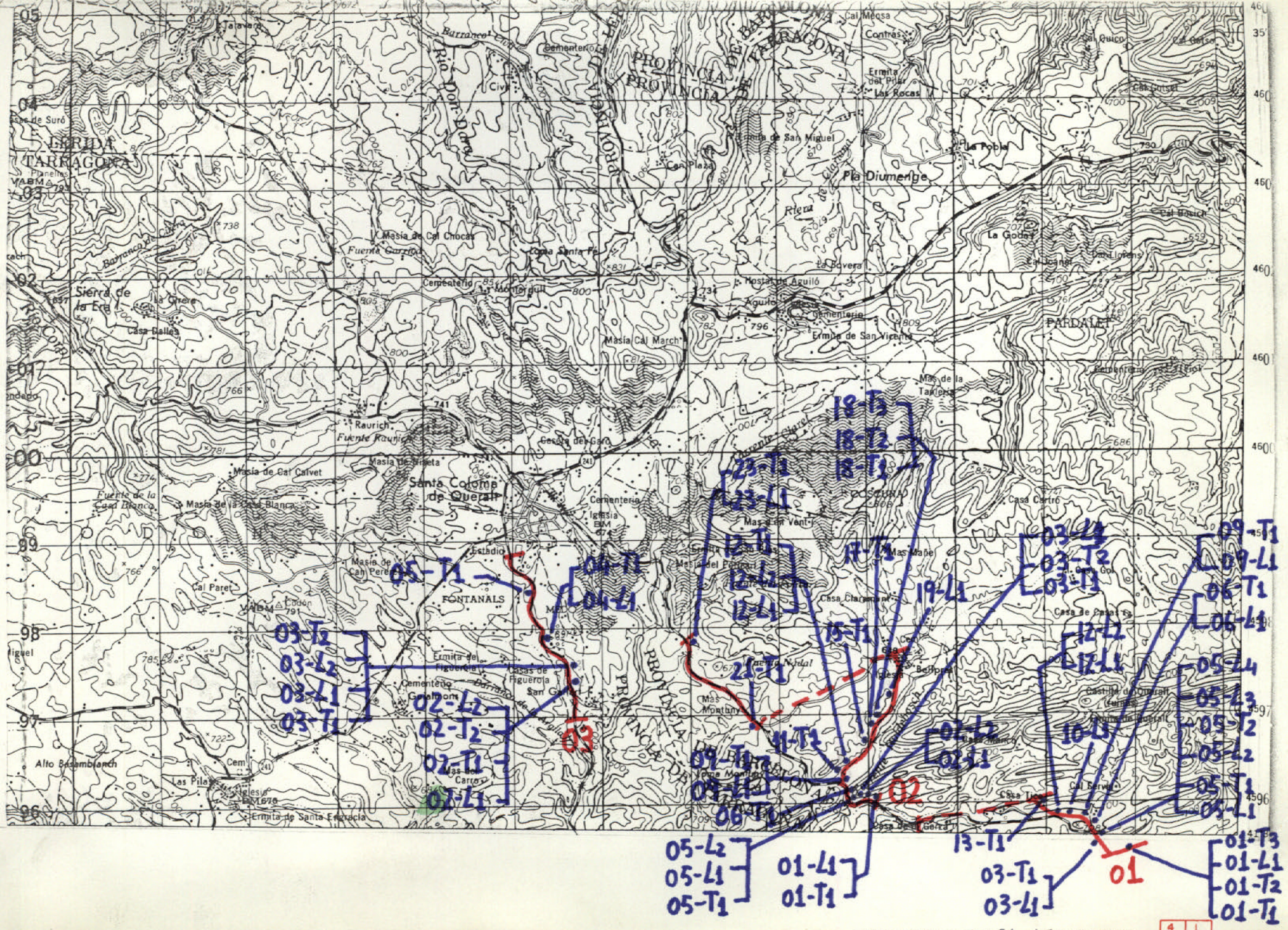

NUMERO DE LA HOJA 34-15 CUADRANTE

4	1
3	2

| DATOS A RELLENAR POR EL IGME | | |

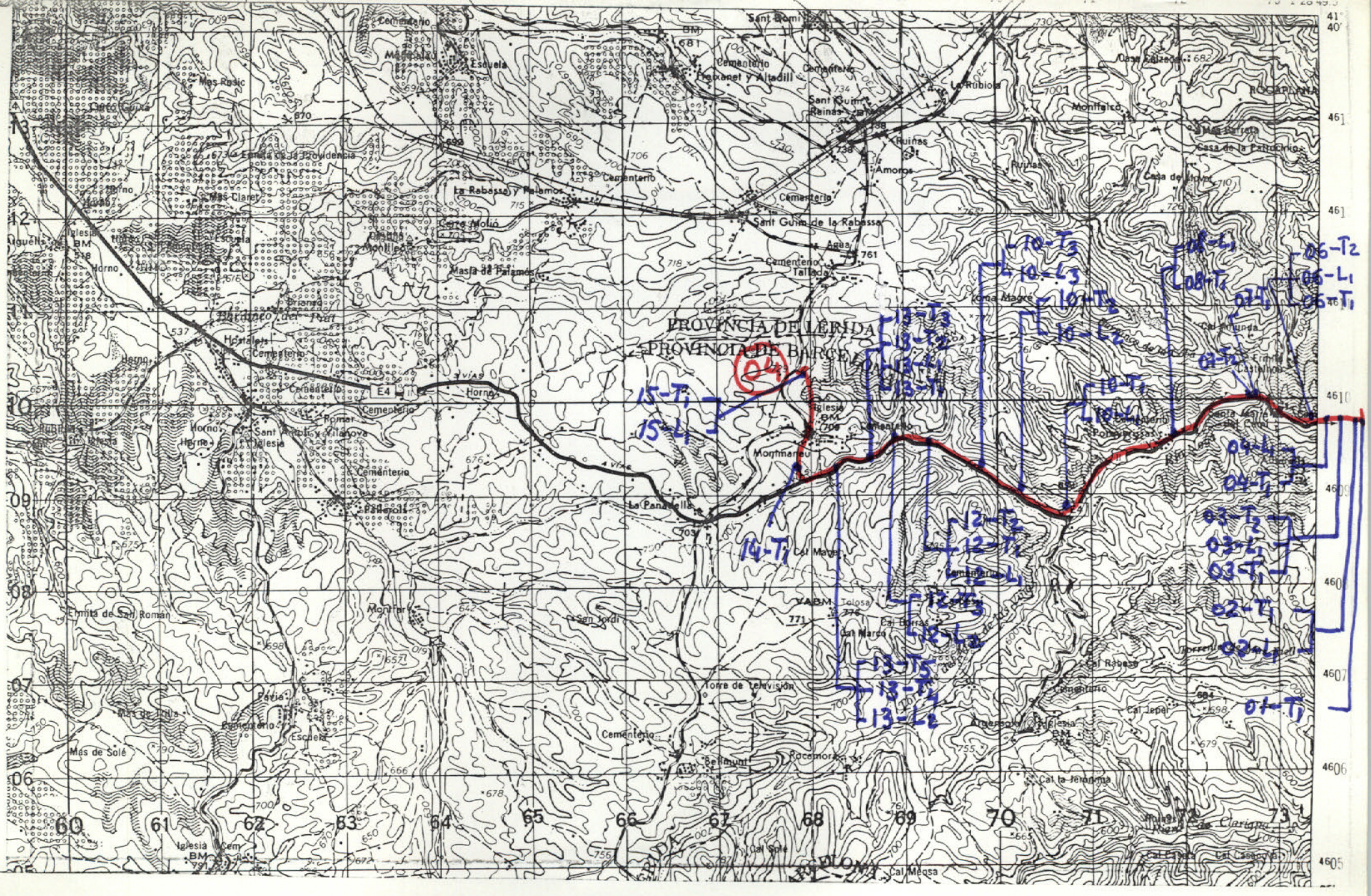
PROVINCIA DE LERIDA
PROVINCIA DE BARCELONA
Montmaneu
Sant Guim de la Rabassa
La Rabassa y Palamós
Masia de Palamós
Sant Guim Rainas
Ruinas
Amoros
La Rubiola
Cementerio
Iglesia
Torre de Televisión
Cal Mayol
Cal Borras
Cal Marcó
Cal Rabasa
Cal Iepel
Cal Sole
Cal Mèqsa
Cal la Teronma
Rocamora
Belmunt
Mas Claret
Mas Rasic
Mas de Solé
Ermita de San Roman
Masia
Escoleta
Esdevela
Horno
Hostalets
Sant Antoni de Villanova
La Panadella
Montfar
Torre de Clarigna
Casa de la Providencia
Casa de la Patrocinio
Casa de Llovet
Casa Calzada
Casa Castellnou
Casa Cal Cuna
Casa Cal Casacova
Tolosa
Tallada
Aguas
Tossa
Cerro Molio
Cerro Cuna
Cerro Cuna
Tossa
Iglesia
Cementerio
Horno
Masia
Iglesia
Cementerio
Iglesia
Cementerio
Iglesia
Cementerio

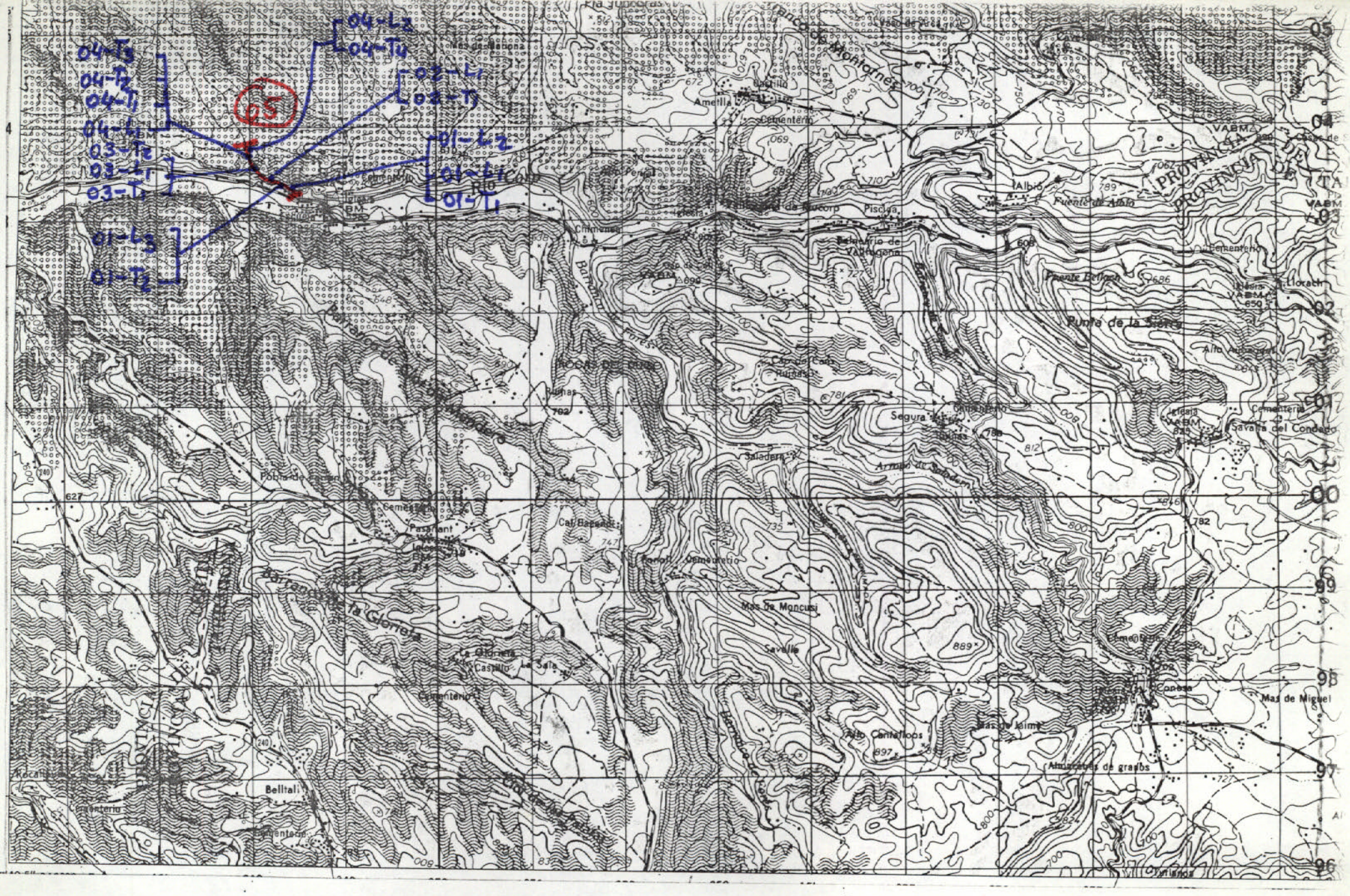

NUMERO DE LA HOJA 34-15 CUADRANTE 4 | 1 / 3 | 2

| DATOS A RELLENAR POR EL IGME | | |

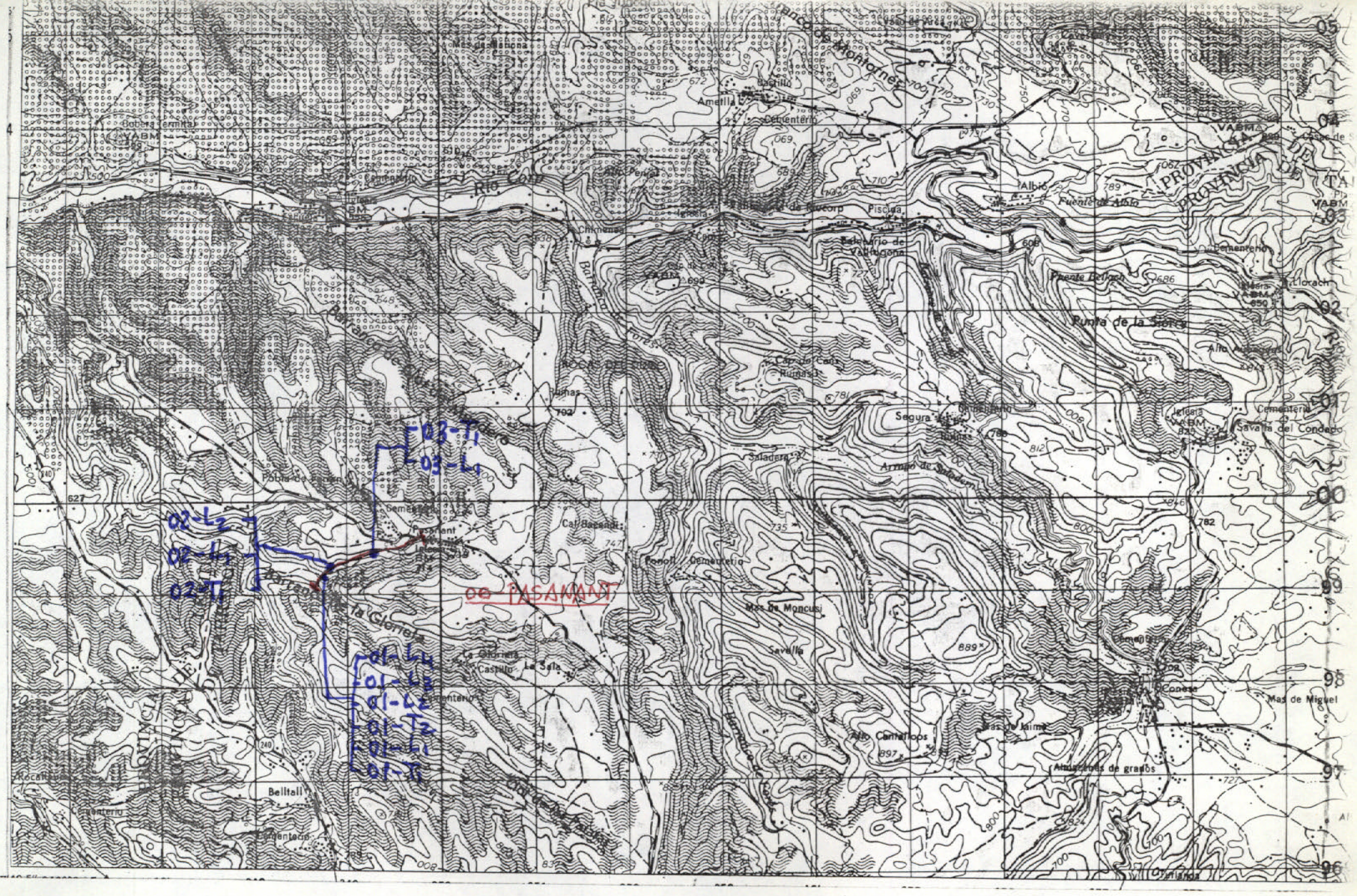
03-T1
03-L1
02-L2
02-L1
02-T1
00 PASAMANT
01-L4
01-L3
01-L2
01-T2
01-L1
01-T1
Pobla de Segur
Segura
Saladera
Armajo de Saladera
Cal Bacardí
Fonoll
Cementerio
Mas de Moncusi
Savallà
La Gloriera
Castillo
La Sala
Belltall
Rocafort
Albió
Fuente de Albió
Piscina
Chimenea
Balneario de Vallfogona
Fuente Belloch
Punta de la Sierra
Llorach
Savallà del Condado
Mas de Miguel
Mas de Jaime
Alto Carrallops
Atalayones de grajos
Conesa
Orriolas
Rio Corb
Barranco de Tora
Barranco de Montornés
Barranco de Belltall
Barranco de Conesa
Barranco de Orriolas
PROVINCIA DE TARRAGONA
PROVINCIA DE LERIDA
BIOSTINGLE
Bobera ermita
Amellà
Bachillo
Iglesia
Ruinas
Molinos
Iglesia
Cementerio
Cementerio
Cementerio

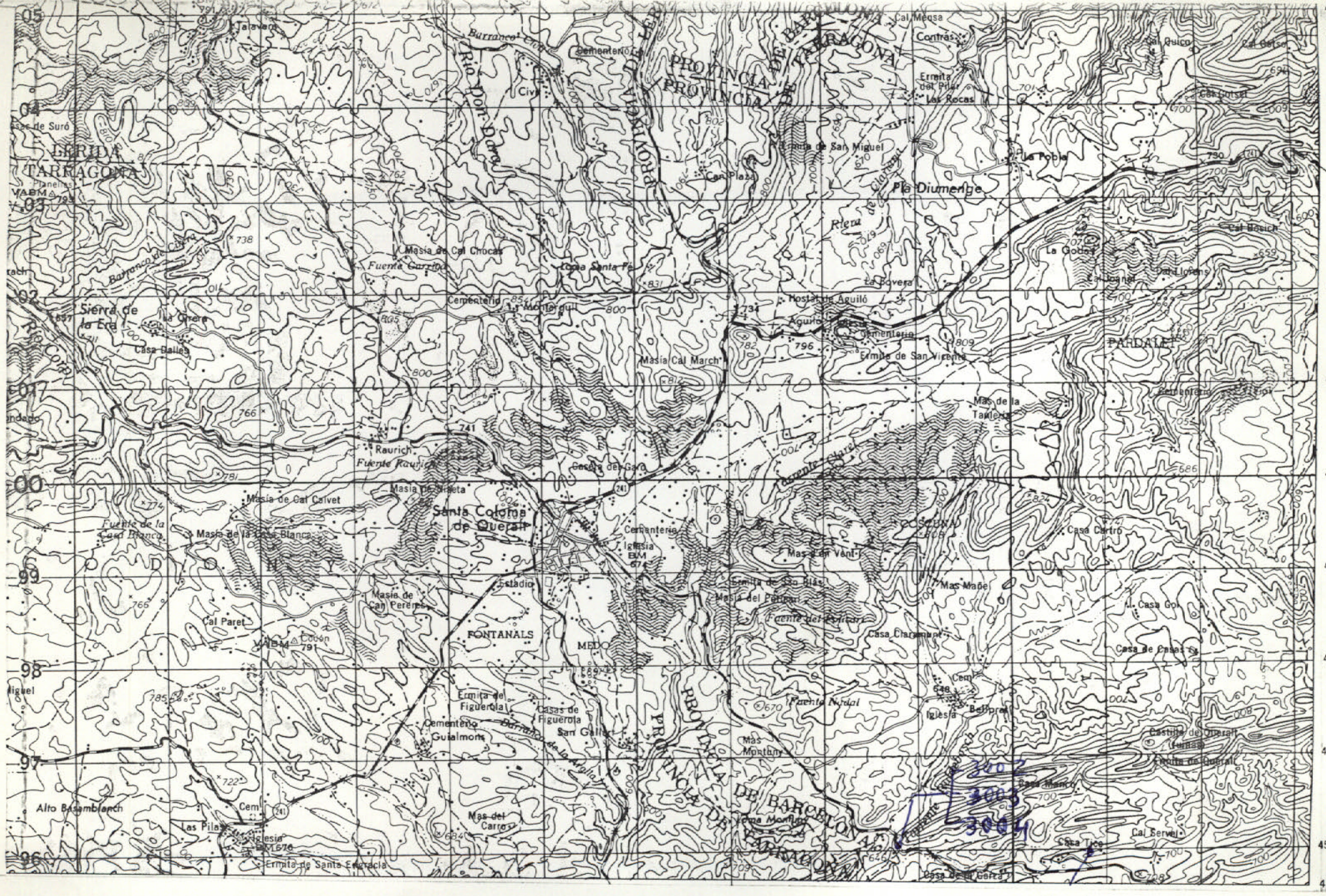
LERIDA
TARRAGONA
PROVINCIA DE BARCELONA
PROVINCIA DE TARRAGONA
Pla Diumenge
Sierra de la Era
Santa Coloma de Queralt
FONTANALS
MEDO
PARDALES
Alto Basamblanch
Las Pilas
Ermita de Santa Eugracia
Ermita de Figuerola
Cementerio Guialmons
Casas de Figuerola San Gallart
Mas del Carro
Mas Montany
Masia de Cal Calvet
Masia de la Casa Blanca
Masia de Cal Chocas
Masia Cal March
Ermita de San Vicente
Hostal de Aguiló
Mas de la Tanlera
Mas Mafe
Casa Cartró
Iglesia Belpral
Castillo de Queralt
Ermita de Queralt
Casa Tico
Cal Servel
Casa de la Garra
Iglesia
Ermita de San Miguel
Las Rocas
Cementerio
Estadio
Raurich
Fuente Raurich
Fuente Garrido
Fuente Nadal
Fuente del Pollaret
Masia de Cal Pereres
Cal Paret
Masia de Sureta
Masia de la Fuente Blanca
Masia del Pollaret
Mas Casa Vent
Casa Charamant
Casa de Casas
Casa Go
Cal Quico
Cal Geise
Cal Dolset
Cal Llopis
La Godet
La Joanet
La Bovera
Cal Meusa
Contras
Ermita del Pilar
Cal Plaza
Cementerio
Iglesia
Ermita de San Blas
Ermita de Santa Eugracia
Cementerio
Iglesia
Cal Paret
Cal Llopis
Cal Dolset
Cal Quico
Cal Geise
Cal Meusa
Contras
Ermita del Pilar
Las Rocas
Ermita de San Miguel
Cal Plaza
Pla Diumenge
Riera de Claramunt
Fuente Clara
Fuente Garrido
Fuente Raurich
Fuente Nadal
Fuente del Pollaret
Fuente de la Casa Blanca
Barranco de Cirera
Barranco de la Figuera
Barranco Cirera
Río Don Dara
Río Corb
Cementerio
Cementerio
Cementerio

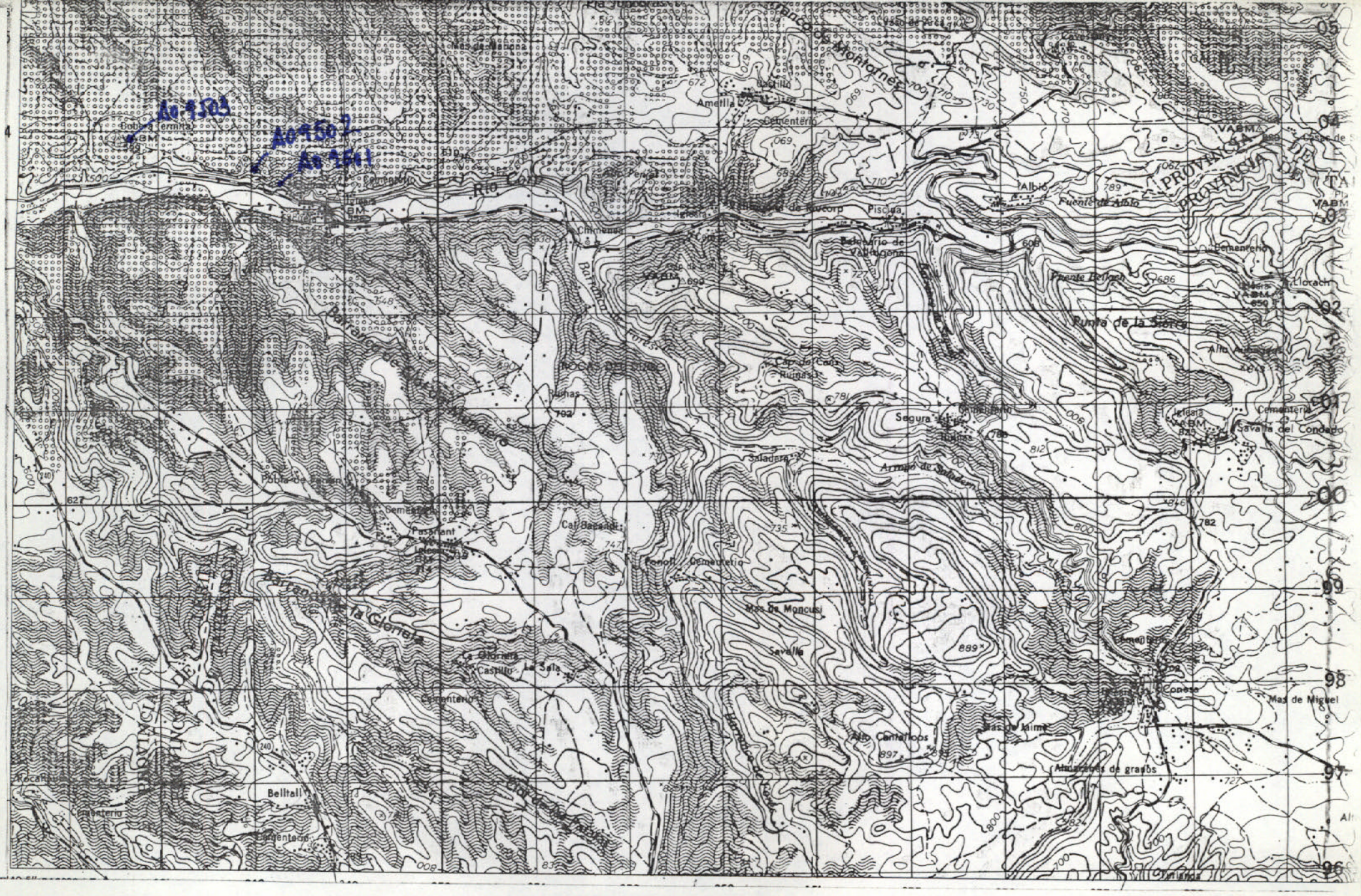
Ao 9503
Ao 9502
Ao 9501
Amellà
Cementerio
Albió
Fuente de Albió
Piscina
Chimenea
Balneario de Vallfogona
Fuente Bellach
Llorach
Punta de la Sierra
Segura
Saladera
Armajo de Saladera
Savalla del Condado
Pobla de Segur
Cal Bacardí
Fonoll
Mas de Moncusi
Savalla
La Glorieta
Castillo
La Sala
Conese
Mas de Miguel
Mas de Jaime
Atalaya de grajos
Belltall
Cementerio
Rio Coll
Barranco de la Glorieta
Barranco de Conese
Barranco de Saladera
Barranco de Cal Bacardí
Barranco de Belltall
Barranco de Montanet
Barranco de Coll
Barranco de Llorach
Barranco de Fuente Bellach
Barranco de Albió
Barranco de Amellà
Barranco de Fuente de Albió
Barranco de Cal Bacardí
Barranco de Saladera
Barranco de Conese
Barranco de Mas de Jaime
Barranco de Atalaya de grajos
Barranco de Belltall

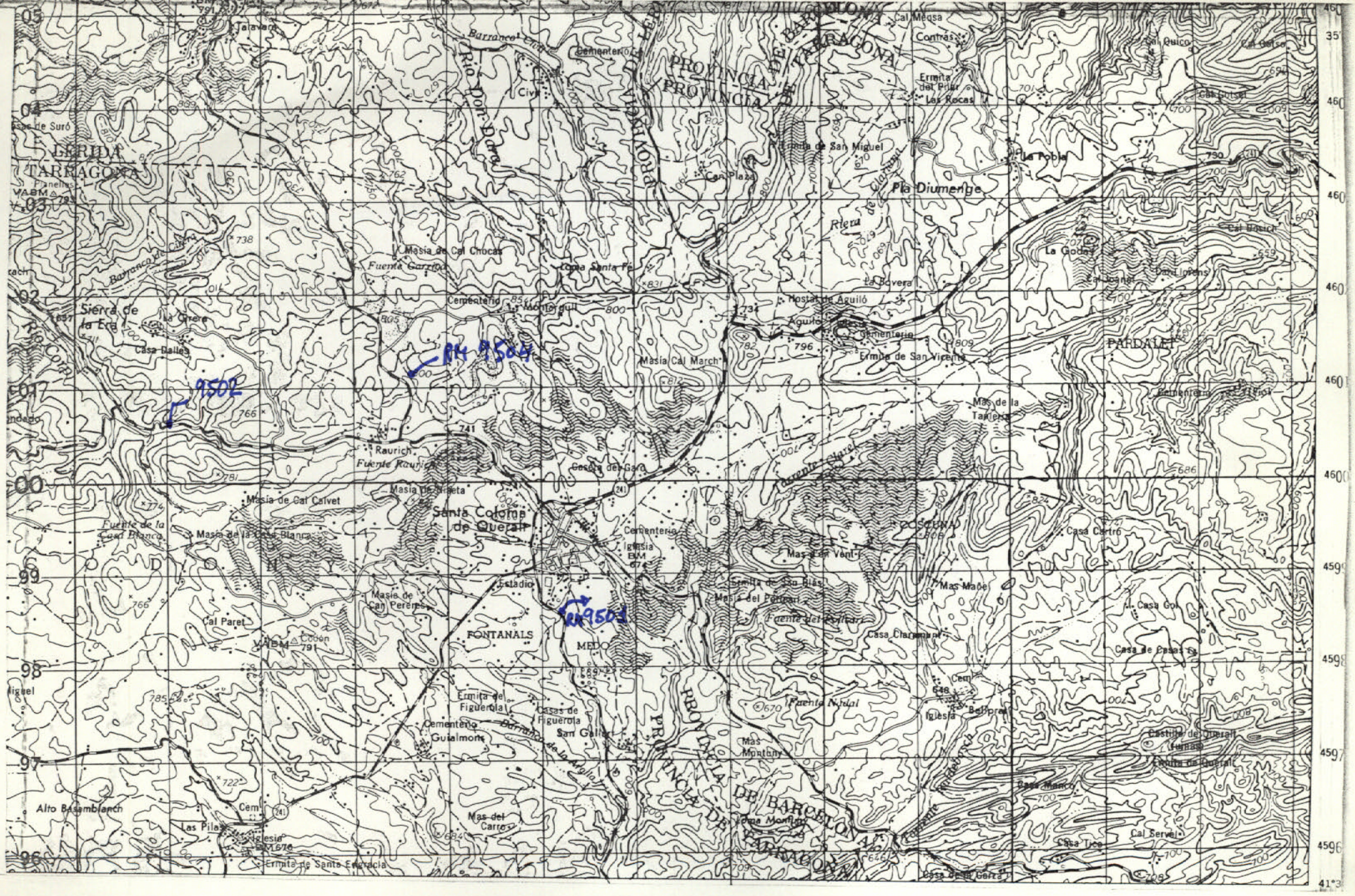

NUMERO DE LA HOJA 34-15 CUADRANTE

4	1
3	~~2~~

DATOS A RELLENAR POR EL IGME			DATOS A RELLENAR POR EL CONSULTOR			
Nº de la hoja 1:50.000	Cuadrante número	Nº del documento	CONSULT	ESPECIAL	QUE REAL	LA ESTAC
3415	2		G	S	R	M

DATOS A RELLENAR POR EL IGME			
Recibido	Ref. Control	Perforado	Verificado

DATOS A RELLENAR POR EL CONSULTOR

NUMERO DE LA ESTACION	Fotografía	MUESTRAS: Petro l. y M.	Macrop.	Micropal.	Sedimen.	Rayos X	Espectro masas	C 14	Análisis químico	Térmico diferen.	Microso	Otros análisis
9501			X									
9502			X									
9504			X									

NUMERO DE LA ESTACION	Fotografía	MUESTRAS: Petro l. y M.	Macrop.	Micropal.	Sedimen.	Rayos X	Espectro masas	C 14	Análisis químico	Térmico diferen.	Microso	Otros análisis

NUMERO DE LA ESTACION	Fotografía	MUESTRAS: Petro l. y M.	Macrop.	Micropal.	Sedimen.	Rayos X	Espectro masas	C 14	Análisis químico	Térmico diferen.	Microso	Otros análisis

NUMERO DE LA ESTACION	Fotografía	MUESTRAS: Petro l. y M.	Macrop.	Micropal.	Sedimen.	Rayos X	Espectro masas	C 14	Análisis químico	Térmico diferen.	Microso	Otros análisis

EL CONSULTOR DEBERA MARCAR SOBRE EL MAPA LAS ESTACIONES CON SU NUMERO DE REFERENCIA (EN AZUL) Y LOS CORTES REALIZADOS SOBRE EL TERRENO (EN ROJO).
PARA UN CONTROL CORRECTO DE LA MARCHA DEL TRABAJO DE CAMPO EL CONSULTOR DEBERA ENVIAR ENTRE LOS DIAS 1 al 7 y 15 al 22 DE CADA MES ESTAS HOJAS AL INSTITUTO GEOLOGICO Y MINERO DE ESPAÑA. DIVISION DE GEOLOGIA C/ RIOS ROSAS, 23 – MADRID - 3

Recibido I.G.M.E. el .....
El Supervisor

Enviado el .....
El Consultor

José Ignacio Rodríguez

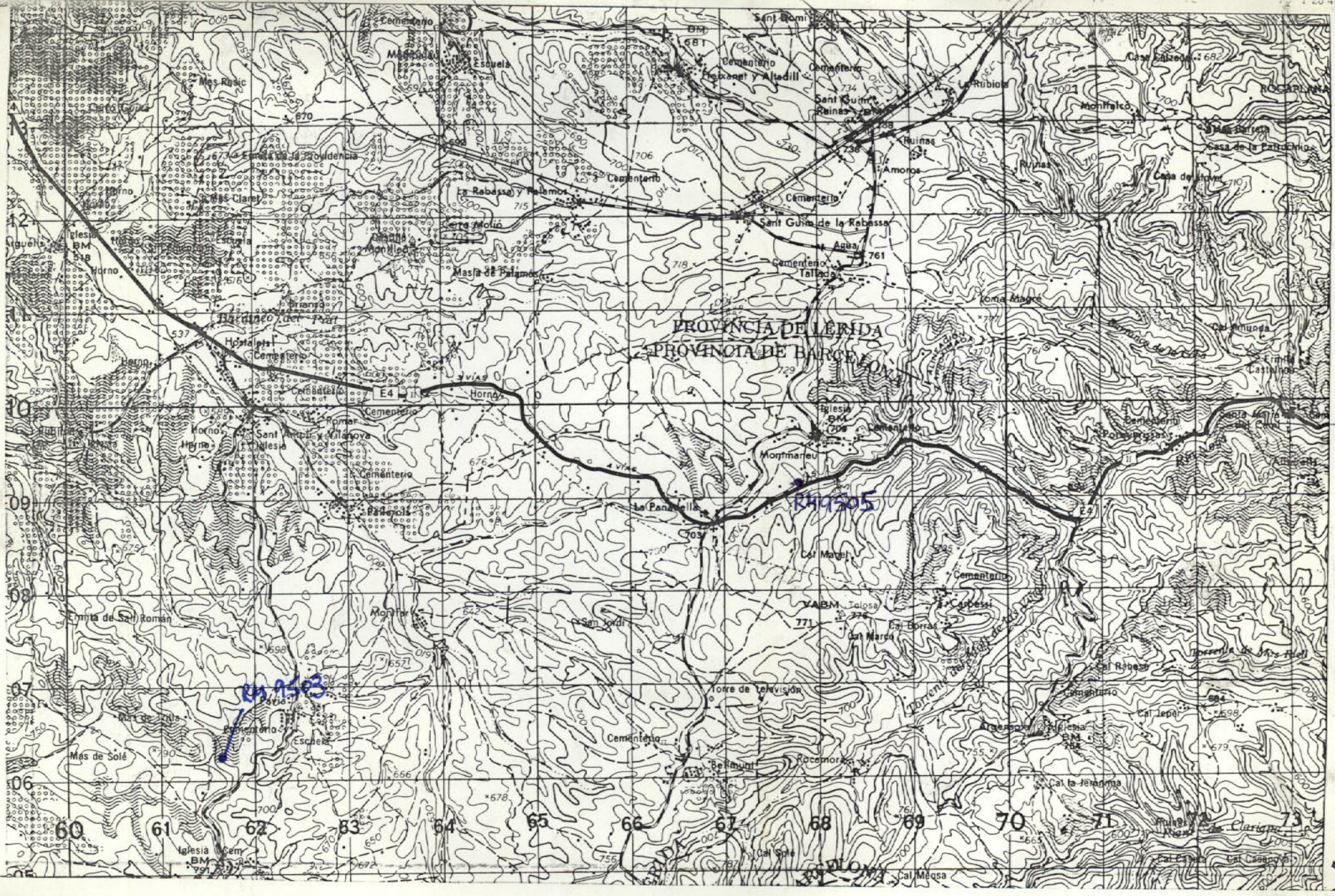

NUMERO DE LA HOJA 34-15 CUADRANTE

4	1
3	2

DATOS A RELLENAR POR EL IGME			
Nº de la hoja 1:50.000	Cuadrante numero	Nº del documento	
3415	1		

DATOS A RELLENAR POR EL CONSULTOR	
CONSULTOR	ESPECIAL QUE REALIZA LA ESTACION
GS	RM

DATOS A RELLENAR POR EL IGME			
Recibido	Ref. Control	Perforado	Verificado

DATOS A RELLENAR POR EL CONSULTOR

NUMERO DE LA ESTACION	Fotografia	Petro l.y M.	Macrop.	Micropal.	Sedimen.	Rayos X	Espectro masas	C 14	Analisis quimico	Termico diferen.	Microso	Otros analisis
9503			X									
9505			X									

NUMERO DE LA ESTACION	Fotografia	Petro l.y M.	Macrop.	Micropal.	Sedimen.	Rayos X	Espectro masas	C 14	Analisis quimico	Termico diferen.	Microso	Otros analisis

NUMERO DE LA ESTACION	Fotografia	Petro l.y M.	Macrop.	Micropal.	Sedimen.	Rayos X	Espectro masas	C 14	Analisis quimico	Termico diferen.	Microso	Otros analisis

NUMERO DE LA ESTACION	Fotografia	Petro l.y M.	Macrop.	Micropal.	Sedimen.	Rayos X	Espectro masas	C 14	Analisis quimico	Termico diferen.	Microso	Otros analisis

EL CONSULTOR DEBERA MARCAR SOBRE EL MAPA LAS ESTACIONES CON SU NUMERO DE REFERENCIA (EN AZUL) Y LOS CORTES REALIZADOS SOBRE EL TERRENO (EN ROJO).
PARA UN CONTROL CORRECTO DE LA MARCHA DEL TRABAJO DE CAMPO EL CONSULTOR DEBERA ENVIAR ENTRE LOS DIAS 1 al 7 y 15 al 22 DE CADA MES ESTAS HOJAS AL INSTITUTO GEOLOGICO Y MINERO DE ESPAÑA DIVISION DE GEOLOGIA C/ RIOS ROSAS, 23 - MADRID - 3

Recibido I.G.M.E. el .....
El Supervisor

Enviado el .....
El Consultor

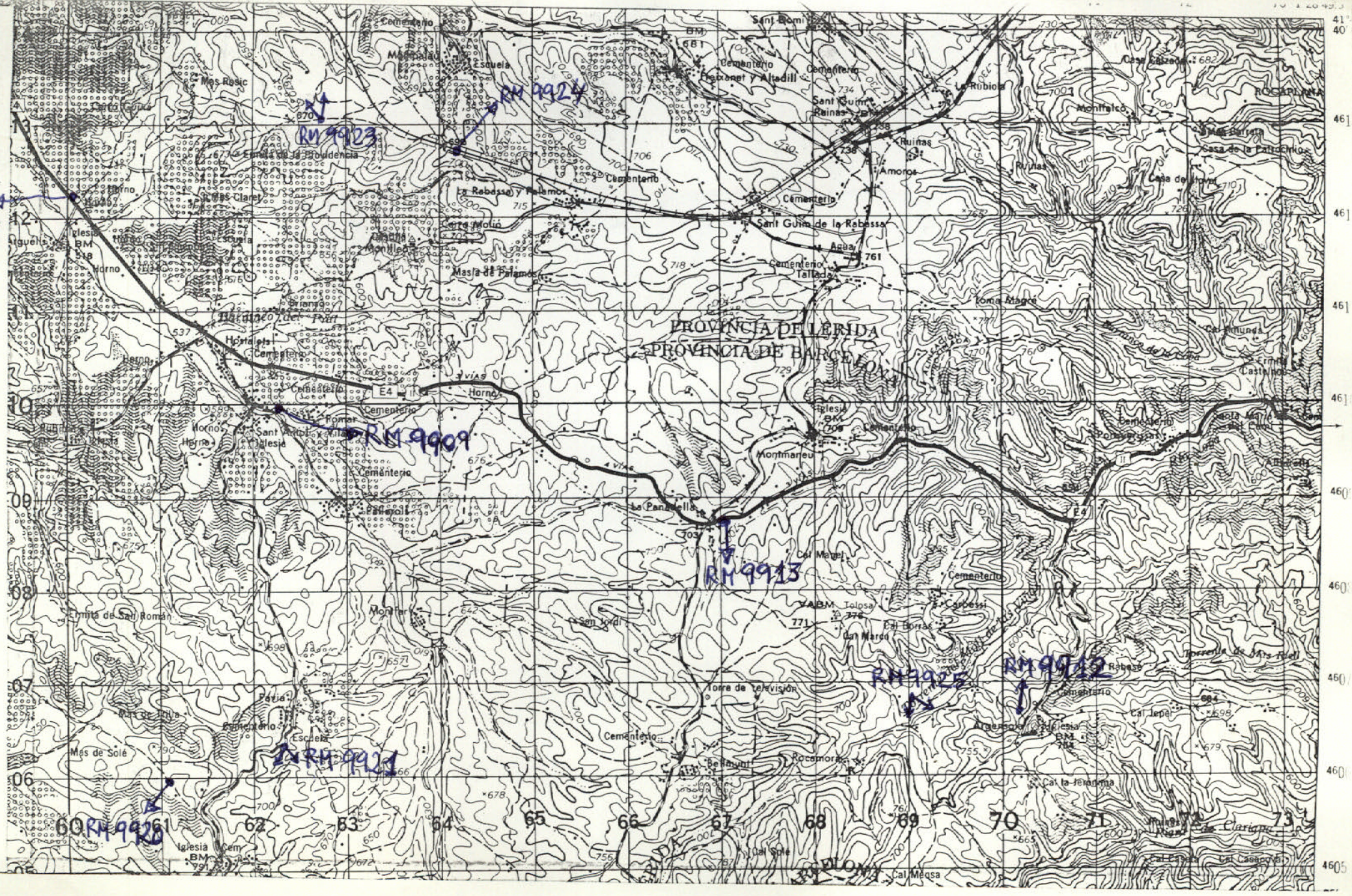
RM 9914
RM 9923
RM 9924
RM 9909
RM 9913
RM 9925
RM 9912
RM 9921
RM 9926
PROVINCIA DE LERIDA
PROVINCIA DE BARCELONA
Sant Guim de la Rabassa
Montmaneu
Cementerio
Ermita de la Providencia
Masía de Palamós
Torre de Televisión
Iglesia
Escuela
Horno
Ruinas
Casa Calzada
Casa de la Patricinia
Casa de Llovet
Cal Jepet
Cal la Jeronima
Cal Méqsa
Cal Borràs
Cal Marcó
Cal Mayol
Cal Sole
Mas de Solé
Mas Rosic
Mas Claret
Mas Barceta
Mas de Tilla
Torrente de Sans Roell
Torrente de Clariana
Límite de San Román
Toma Magre
Cal Amunda
Ermita Castellvell
Pontarguera
Amorós
Agua
Tallada
Rocamora
Argensola
Montfalcó
La Rubiola
La Pandella
Hortalets
Romar
Sant Antoni
Sant Guim
Sant Domi
Rabassa
Tolosa
Capcessi
Montfer
Mas de Tilla
Torre de Tilla
Iglesia
Cem
BM
991
60
61
62
63
64
65
66
67
68
69
70
71
72
73
E4
3 VIAS
4 VIAS
46
46
46

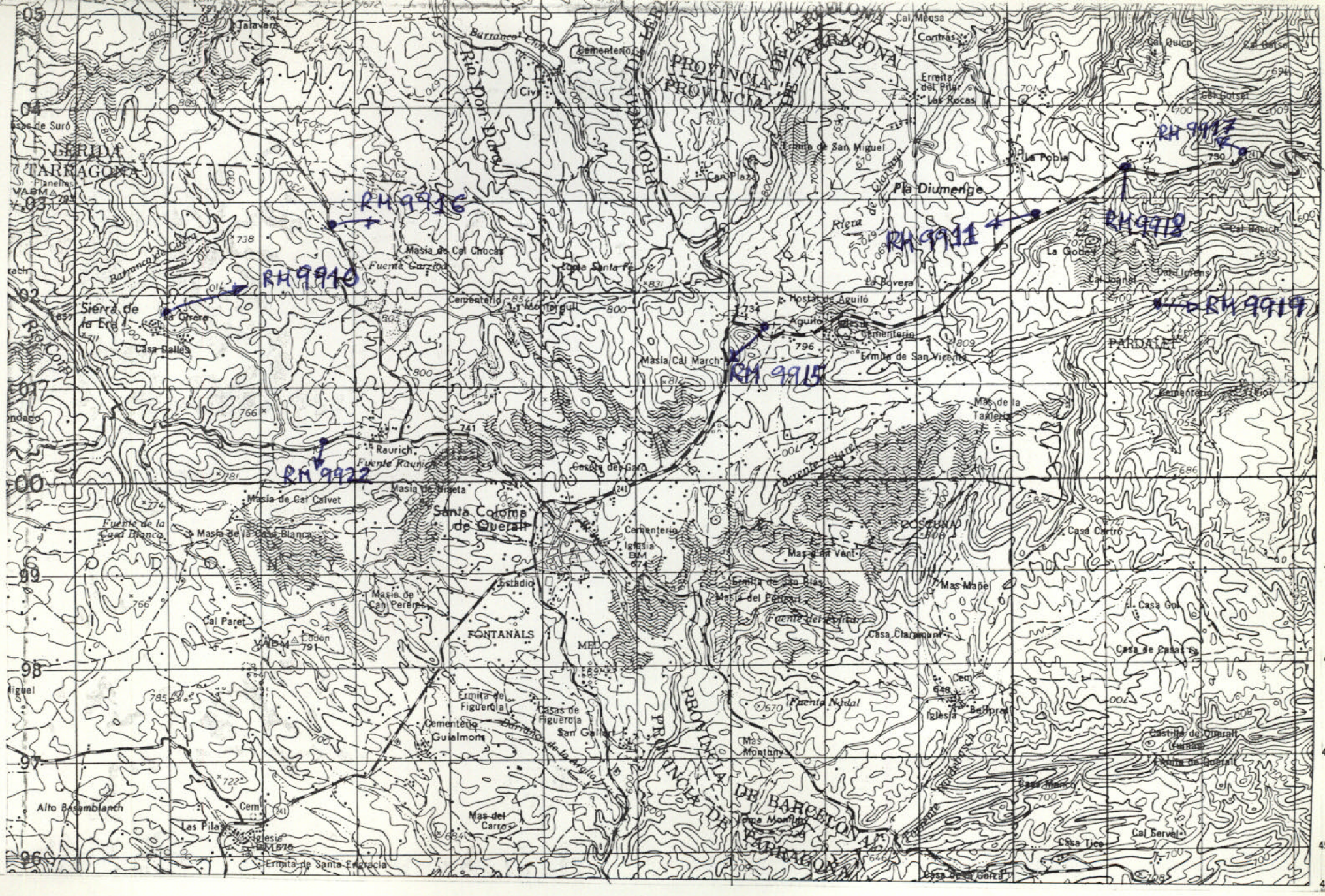

NUMERO DE LA HOJA 34-15 CUADRANTE 4 1 / 3 ~~2~~

| DATOS A RELLENAR POR EL IGME | | |