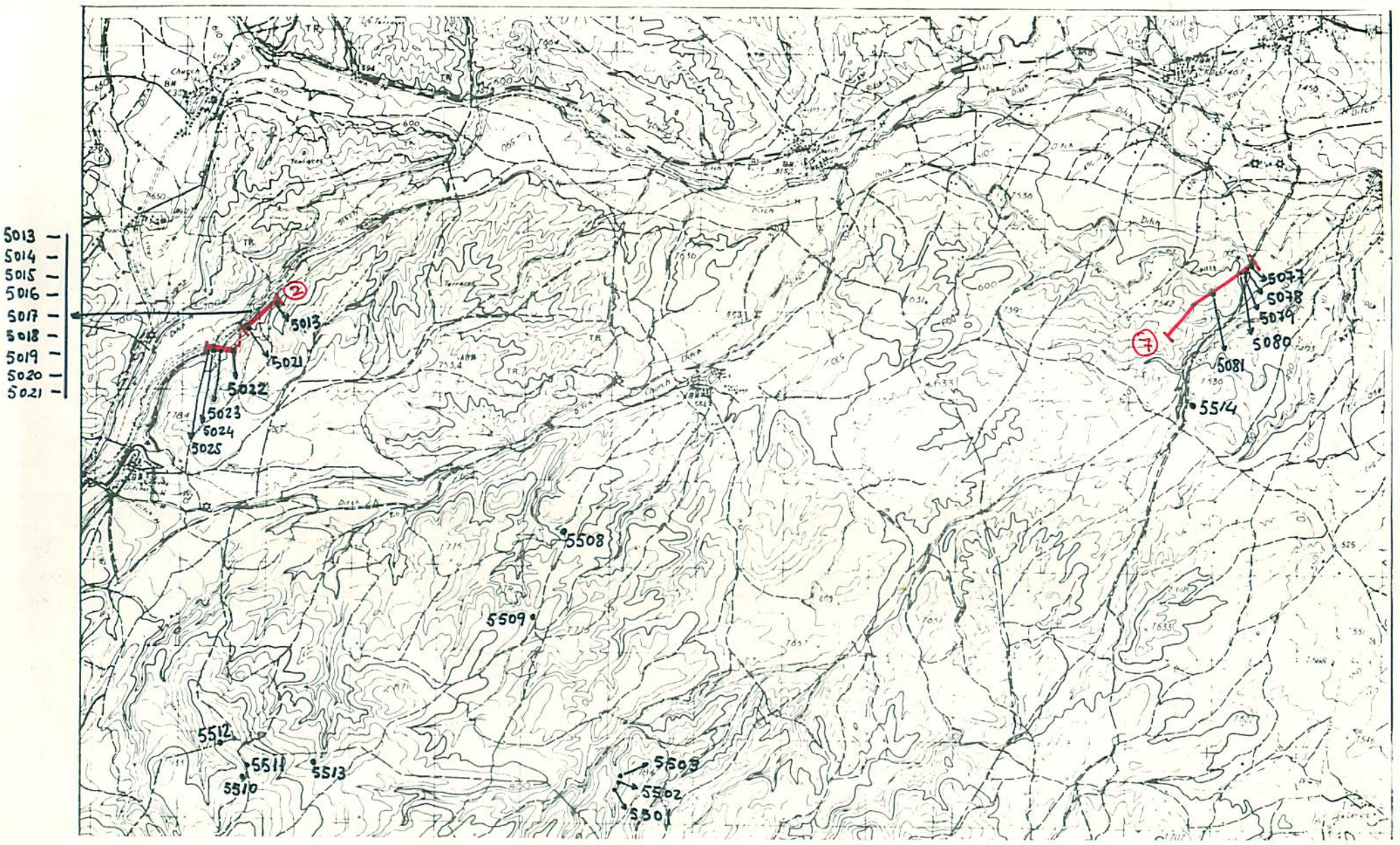

NUMERO DE LA HOJA 95-14 CUADRANTE 4 1 / 3 2

28 67

DATOS A RELLENAR POR EL IGME		
Nº de la hoja 1:50.000	Cuadrante número	Nº del documento
9514		

DATOS A RELLENAR POR EL CONSULTOR			
CONSULTOR	ESPECIAL QUE REALIZA LA ESTACION		
6S	A	4	

DATOS A RELLENAR POR EL IGME			
Recibido	Ref. Control	Perforado	Verificado
	67		

DATOS A RELLENAR POR EL CONSULTOR

NUMERO DE LA ESTACION	Fotografía	Petro l.y M.	Macrop.	Micropal.	Sedimen.	Rayos X	Espectro. masas	C 14	Análisis químico	Térmico diferen.	Microso	Otros análisis
5013				11								
5014				1								
5015				11								
5016				11								
5017				11								
5018				11								
5019				1								
5020				11								
5021				1								
5022				11								
5023				11								
5024				1								
5025				11								
5077				11								
5078				1								
5079				1								
5080				11								
5081				1								
5501				1								

NUMERO DE LA ESTACION	Fotografía	Petro l.y M.	Macrop.	Micropal.	Sedimen.	Rayos X	Espectro. masas	C 14	Análisis químico	Térmico diferen.	Microso	Otros análisis
5502				1								
5503				1								
5508				11								
5509				1								
5510				1								
5511				11								
5512				11								
5513				11								
5514				11								

DATOS A RELLENAR POR EL CONSULTOR

NUMERO DE LA ESTACION	Fotografía	Petro l.y M.	Macrop.	Micropal.	Sedimen.	Rayos X	Espectro. masas	C 14	Análisis químico	Térmico diferen.	Microso	Otros análisis

NUMERO DE LA ESTACION	Fotografía	Petro l.y M.	Macrop.	Micropal.	Sedimen.	Rayos X	Espectro. masas	C 14	Análisis químico	Térmico diferen.	Microso	Otros análisis

EL CONSULTOR.— DEBERA MARCAR SOBRE EL MAPA: LAS ESTACIONES CON SU NUMERO DE REFERENCIA (EN AZUL) Y LOS CORTES REALIZADOS SOBRE EL TERRENO (EN ROJO).
PARA UN CONTROL CORRECTO DE LA MARCHA DEL TRABAJO DE CAMPO EL CONSULTOR DEBERA ENVIAR ENTRE LOS DIAS 1 al 7 y 15 al 22 DE CADA MES ESTAS HOJAS AL INSTITUTO GEOLOGICO Y MINERO DE ESPAÑA, DIVISION DE GEOLOGIA. C/ RIOS ROSAS, 23 – MADRID - 3

Recibido I.G.M.E. el 29-9-75 Enviado el 29/9/75

El Supervisor J. Barón

El Consultor

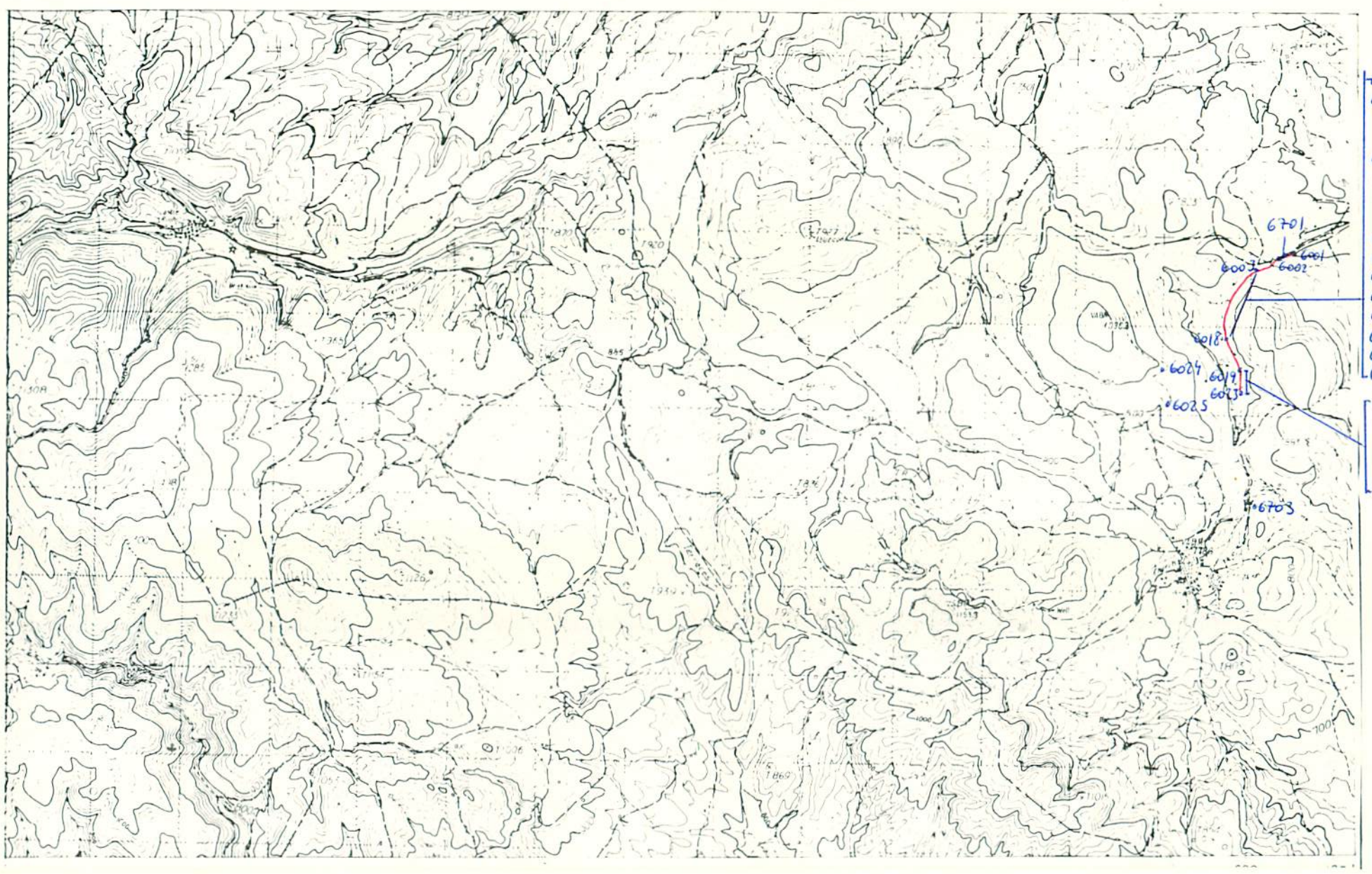

NUMERO DE LA HOJA 25.14 CUADRANTE 4 | 1 / 3 | 2

27 68

DATOS A RELLENAR POR EL IGME			
Nº de la hoja 1:50.000	Cuadrante número	Nº del documento	
25142			

DATOS A RELLENAR POR EL CONSULTOR	
CONSULTOR	ESPECIAL QUE REALIZA LA ESTACION
GSEA	

DATOS A RELLENAR POR EL IGME			
Recibido	Ref. Control	Perforado	Verificado
	68		

DATOS A RELLENAR POR EL CONSULTOR

NUMERO DE LA ESTACION	Fotografía	Petro I y M	Macrop.	Micropal.	Sedimen.	Rayos X	Espectro. masas	C 14	Análisis químico	Térmico diferen.	Microso	Otros análisis
6001				1	1							
6701			1									
6002				1	1							
6003				1	1							
6004				1	1							
6005				1	1							
6006				1	1							
6007				1	1							
6008				1	1							
6009				1	1							
6010				1	1							
6011				1	1							
6012				1	1							
6013				1	1							
6014				1	1							
6015				1	1							
6016				1	1							
6017				1	1							
6018				1	1							

NUMERO DE LA ESTACION	Fotografía	Petro I y M	Macrop.	Micropal.	Sedimen.	Rayos X	Espectro. masas	C 14	Análisis químico	Térmico diferen.	Microso	Otros análisis
6019				1	1							
6020				1	1							
6021				1	1							
6022				1	1							
6023				1	1							
6024				1	1							
6025				1	1							
6703		1										

DATOS A RELLENAR POR EL CONSULTOR

NUMERO DE LA ESTACION	Fotografía	Petro I y M	Macrop.	Micropal.	Sedimen.	Rayos X	Espectro. masas	C 14	Análisis químico	Térmico diferen.	Microso	Otros análisis

NUMERO DE LA ESTACION	Fotografía	Petro I y M	Macrop.	Micropal.	Sedimen.	Rayos X	Espectro. masas	C 14	Análisis químico	Térmico diferen.	Microso	Otros análisis

EL CONSULTOR.— DEBERA MARCAR SOBRE EL MAPA: LAS ESTACIONES CON SU NUMERO DE REFERENCIA (EN AZUL) Y LOS CORTES REALIZADOS SOBRE EL TERRENO (EN ROJO).
PARA UN CONTROL CORRECTO DE LA MARCHA DEL TRABAJO DE CAMPO EL CONSULTOR DEBERA ENVIAR ENTRE LOS DIAS 1 al 7 y 15 al 22 DE CADA MES ESTAS HOJAS AL INSTITUTO GEOLOGICO Y MINERO DE ESPAÑA, DIVISION DE GEOLOGIA. C/ RIOS ROSAS, 23 – MADRID - 3

Recibido I.G.M.E. el 29-9-75 Enviado el 29/9/75

El Supervisor J. Barón

El Consultor

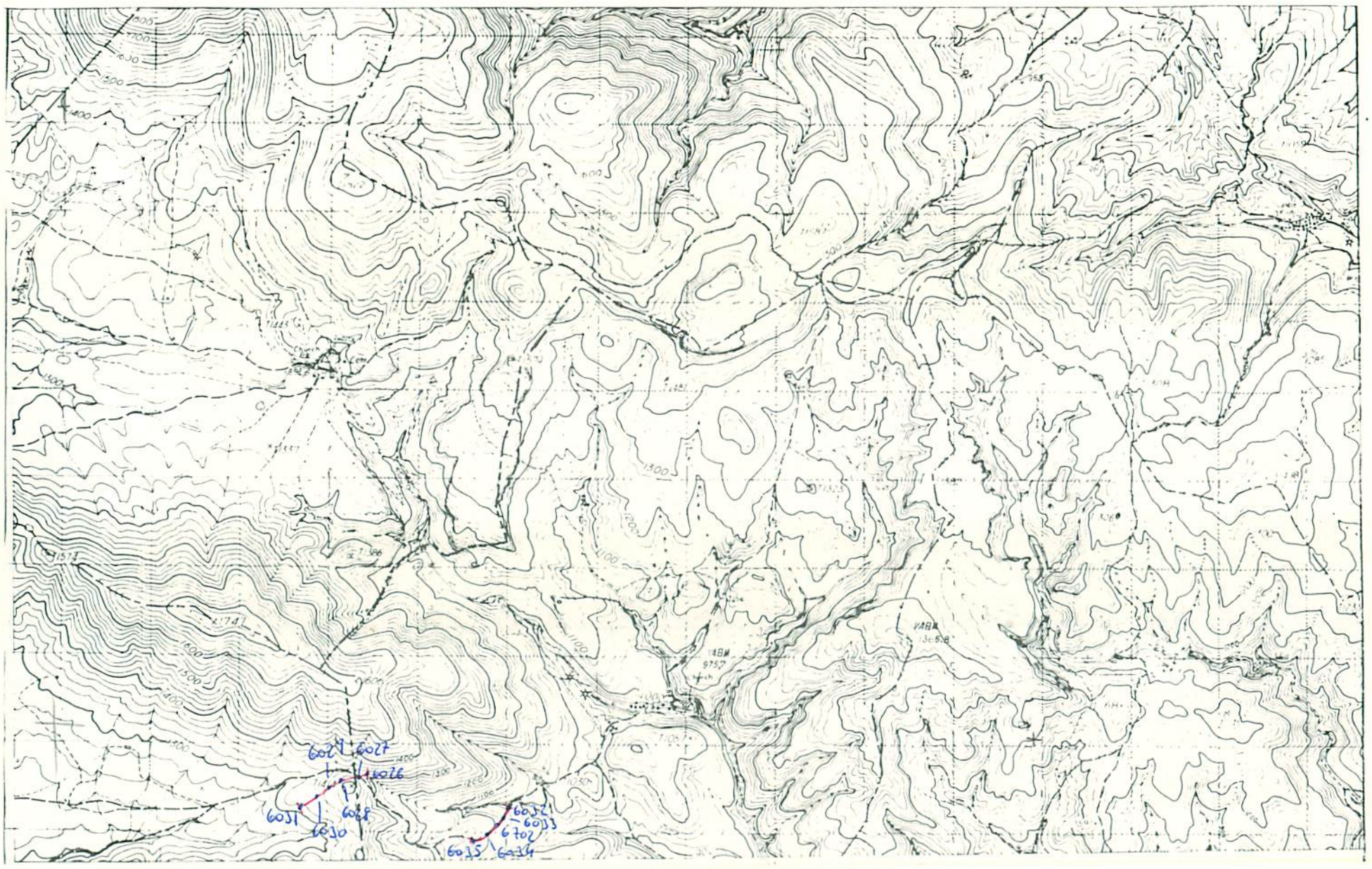

NUMERO DE LA HOJA 25.IV CUADRANTE 4 1 / 2

1'

69

DATOS A RELLENAR POR EL IGME			
Nº de la hoja 1:50.000	Cuadrante numero	Nº del documento	
25	IV	3	

DATOS A RELLENAR POR EL CONSULTOR			
CONSULT.	ESPECIAL	QUE REAL	LA ESTACI.
G	S	E	A

DATOS A RELLENAR POR EL IGME			
Recibido	Ref. Control	Perforado	Verificado
	69		

DATOS A RELLENAR POR EL CONSULTOR

NUMERO DE LA ESTACION	Fotografia	Petro I y M	Macrop.	Micropal.	Sedimen.	Rayos X	Espectro masas	C 14	Analisis quimico	Termico diferen.	Microso	Otros analisis
6026				1	1							
6027				1	1							
6028				1	1							
6029				1	1							
6030				1	1							
6031				1	1							
6032				1	1							
6033				1	1							
6702		1										
6034				1	1							
6035				1	1							

EL CONSULTOR – DEBERA MARCAR SOBRE EL MAPA: LAS ESTACIONES CON SU NUMERO DE REFERENCIA (EN AZUL) Y LOS CORTES REALIZADOS SOBRE EL TERRENO (EN ROJO).
PARA UN CONTROL CORRECTO DE LA MARCHA DEL TRABAJO DE CAMPO EL CONSULTOR DEBERA ENVIAR ENTRE LOS DIAS 1 al 7 y 15 al 22 DE CADA MES ESTAS HOJAS AL INSTITUTO GEOLOGICO Y MINERO DE ESPAÑA, DIVISION DE GEOLOGIA C/ RIOS ROSAS, 23 – MADRID - 3.

Recibido I.G.M.E. el 29-9-75 Enviado el 29/9/75

El Supervisor El Consultor

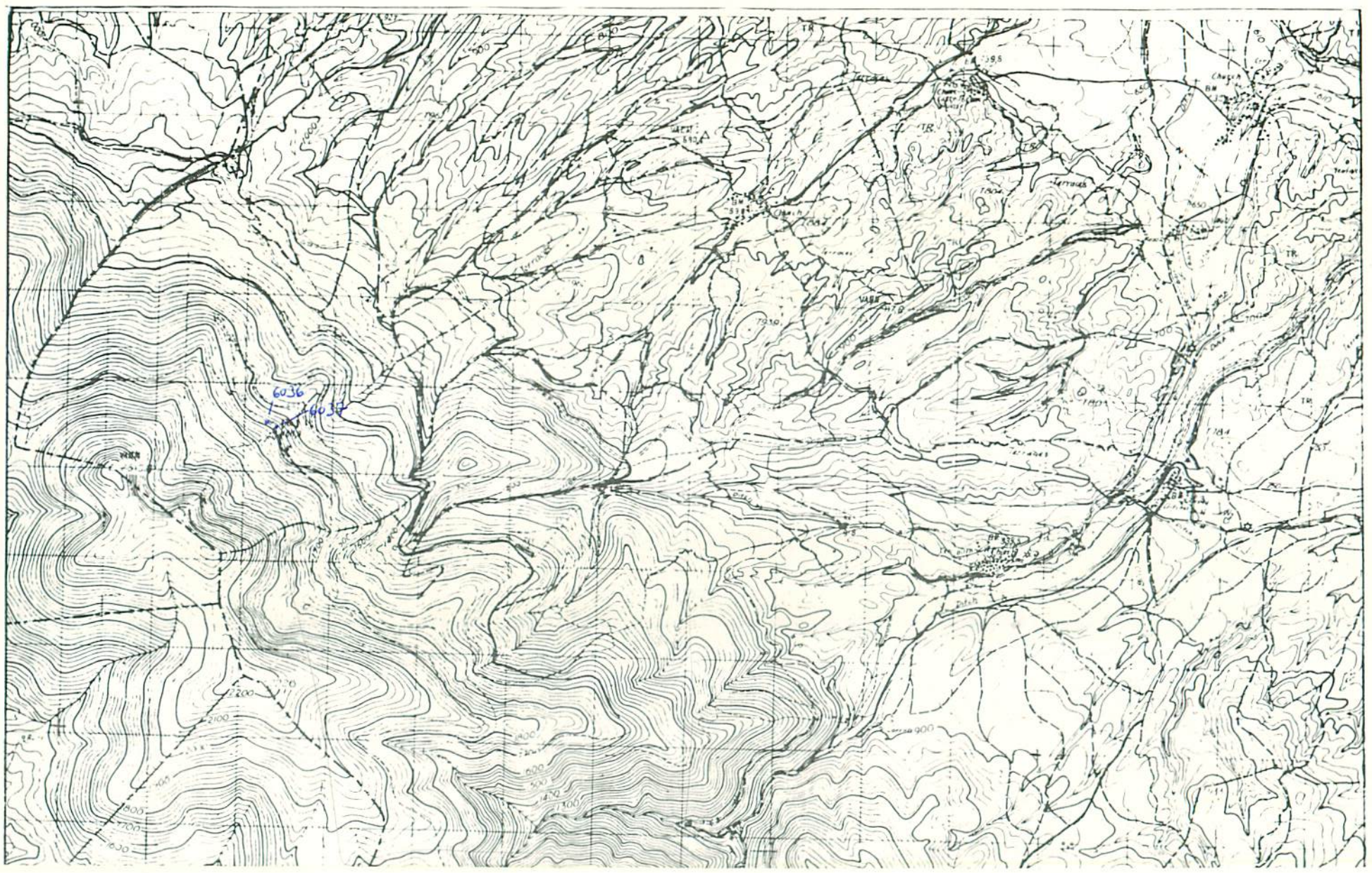

NUMERO DE LA HOJA 25 . 14 CUADRANTE

4	1
3	2

70

DATOS A RELLENAR POR EL IGME		
Nº de la hoja 1:50.000	Cuadrante número	Nº del documento
25 14	4	

DATOS A RELLENAR POR EL CONSULTOR		
CONSULT.	ESPECIAL QUE REALIZA LA ESTACION	
GS	EA	

DATOS A RELLENAR POR EL IGME			
Recibido	Ref. Control	Perforado	Verificado
	70		

DATOS A RELLENAR POR EL CONSULTOR

NUMERO DE LA ESTACION	Fotografía	MUESTRAS: Petro l.y M.	Macrop.	Micropal.	Sedimen.	Rayos X	Espectro. Masas	C 14	Análisis químico	Térmico diferen.	Microso	Otros análisis
6036				1	1							
6037				1	1							

NUMERO DE LA ESTACION	Fotografía	MUESTRAS: Petro l.y M.	Macrop.	Micropal.	Sedimen.	Rayos X	Espectro. masas	C 14	Análisis químico	Térmico diferen.	Microso	Otros análisis

NUMERO DE LA ESTACION	Fotografía	MUESTRAS: Petro l.y M.	Macrop.	Micropal.	Sedimen.	Rayos X	Espectro. masas	C 14	Análisis químico	Térmico diferen.	Microso	Otros análisis

NUMERO DE LA ESTACION	Fotografía	MUESTRAS: Petro l.y M.	Macrop.	Micropal.	Sedimen.	Rayos X	Espectro. masas	C 14	Análisis químico	Térmico diferen.	Microso	Otros análisis

EL CONSULTOR – DEBERA MARCAR SOBRE EL MAPA: LAS ESTACIONES CON SU NUMERO DE REFERENCIA (EN AZUL) Y LOS CORTES REALIZADOS SOBRE EL TERRENO (EN ROJO).
PARA UN CONTROL CORRECTO DE LA MARCHA DEL TRABAJO DE CAMPO EL CONSULTOR DEBERA ENVIAR ENTRE LOS DIAS 1 al 7 y 15 al 22 DE CADA MES ESTAS HOJAS AL INSTITUTO GEOLOGICO Y MINERO DE ESPAÑA, DIVISION DE GEOLOGIA C/ RIOS ROSAS, 23 – MADRID - 3

Recibido I.G.M.E. el 29-9-75 Enviado el 29/9/75

El Supervisor J. Barón

El Consultor

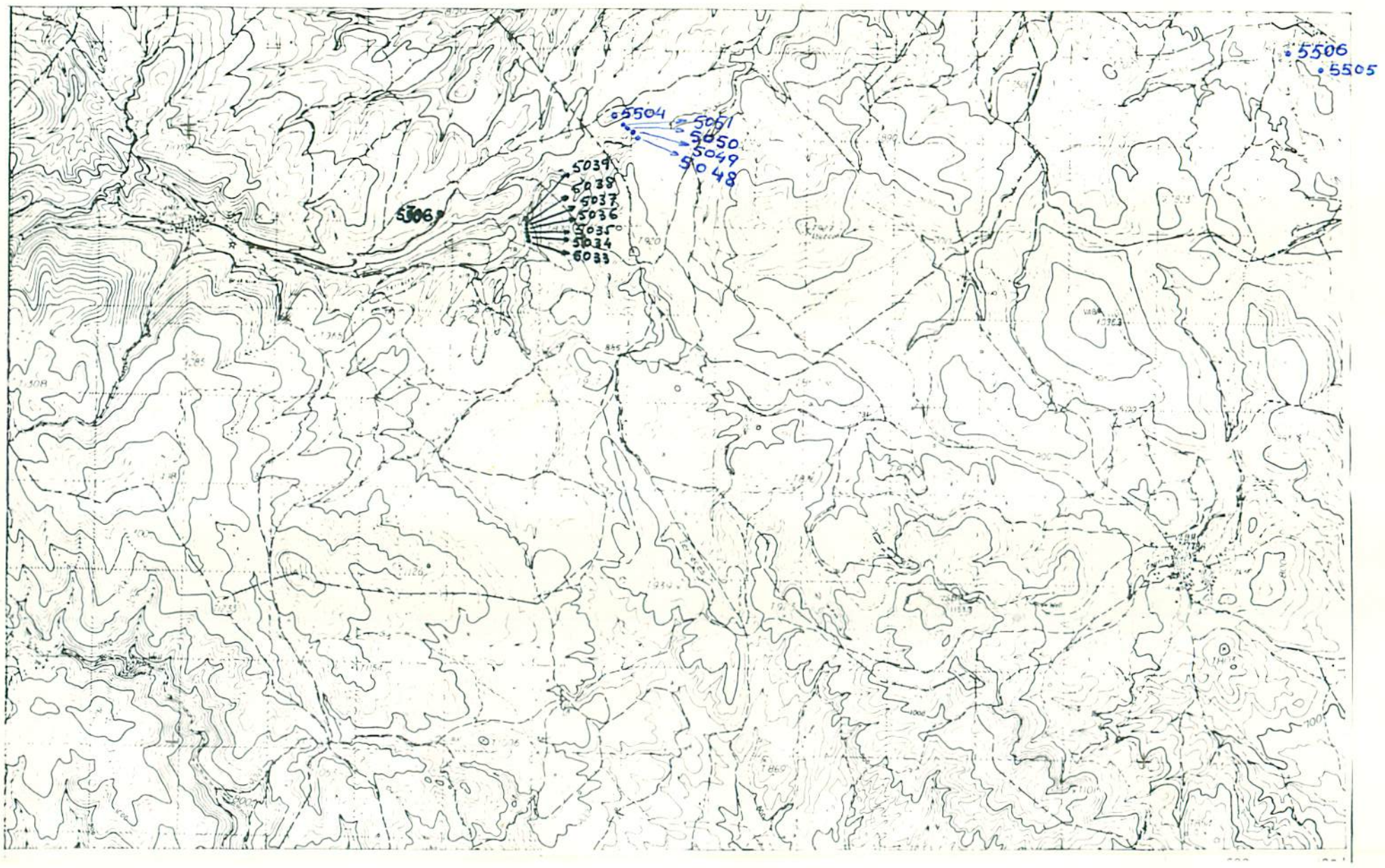

NUMERO DE LA HOJA 25.10 CUADRANTE

4	1
3	2

15

71

DATOS A RELLENAR POR EL IGME		
Nº de la hoja 1:50.000	Cuadrante numero	Nº del documento
2514	2	

DATOS A RELLENAR POR EL CONSULTOR	
CONSULTOR	ESPECIAL QUE REALIZA LA ESTACION
65	AH

DATOS A RELLENAR POR EL IGME			
Recibido	Ref. Control	Perforado	Verificado
	71		

DATOS A RELLENAR POR EL CONSULTOR

NUMERO DE LA ESTACION	Fotografía	MUESTRAS: Petro l y M.	Macrop.	Micropal.	Sedimen.	Rayos X	Espectro masas	C 14	Análisis químico	Térmico diferen.	Microso	Otros análisis
5033				1								
5034				1	1							
5035				1	1							
5036				1	1							
5037				1	1							
5038				1	1							
5039				1	1							
5048				1	1							
5049				1	1							
5050				1	1							
5051				1	1							
5306			1									
5504				1	1							
5505				1	1							
5506				1	1							

NUMERO DE LA ESTACION	Fotografía	MUESTRAS: Petro l y M.	Macrop.	Micropal.	Sedimen.	Rayos X	Espectro masas	C 14	Análisis químico	Térmico diferen.	Microso	Otros análisis

DATOS A RELLENAR POR EL CONSULTOR

NUMERO DE LA ESTACION	Fotografía	MUESTRAS: Petro l y M.	Macrop.	Micropal.	Sedimen.	Rayos X	Espectro masas	C 14	Análisis químico	Térmico diferen.	Microso	Otros análisis

EL CONSULTOR DEBERA MARCAR SOBRE EL MAPA: LAS ESTACIONES CON SU NUMERO DE REFERENCIA (EN AZUL) Y LOS CORTES REALIZADOS SOBRE EL TERRENO (EN ROJO).
PARA UN CONTROL CORRECTO DE LA MARCHA DEL TRABAJO DE CAMPO EL CONSULTOR DEBERA ENVIAR ENTRE LOS DIAS 1 al 7 y 15 al 22 DE CADA MES ESTAS HOJAS AL INSTITUTO GEOLOGICO Y MINERO DE ESPAÑA. DIVISION DE GEOLOGIA C/ RIOS ROSAS, 23 – MADRID - 3

Recibido I.G.M.E. el 29-9-75 Enviado el 29/9/75

El Supervisor El Consultor

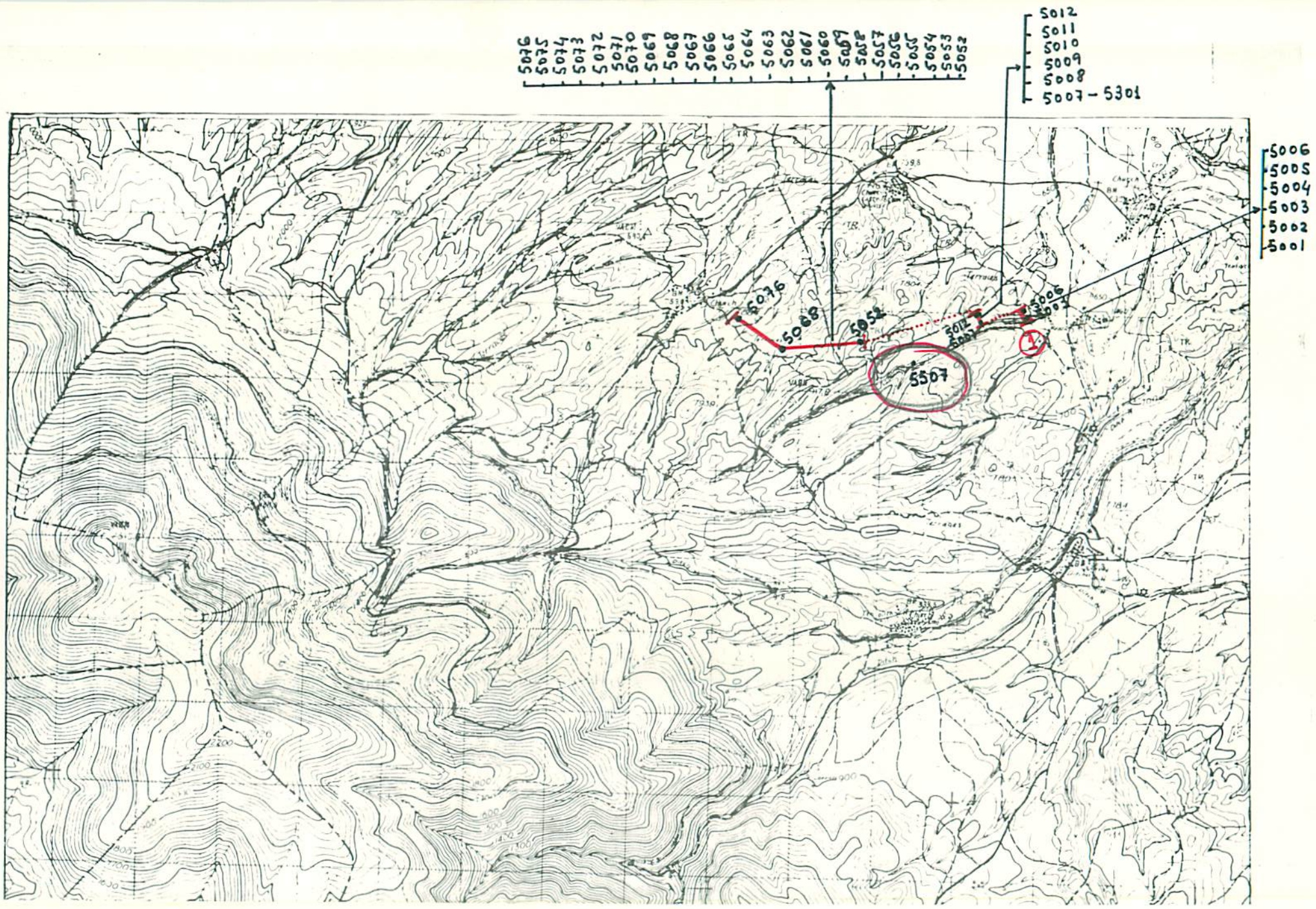

NUMERO DE LA HOJA 25.14 CUADRANTE 1 | 2 | 3 | 4

39

| DATOS A RELLENAR POR EL IGME | | |

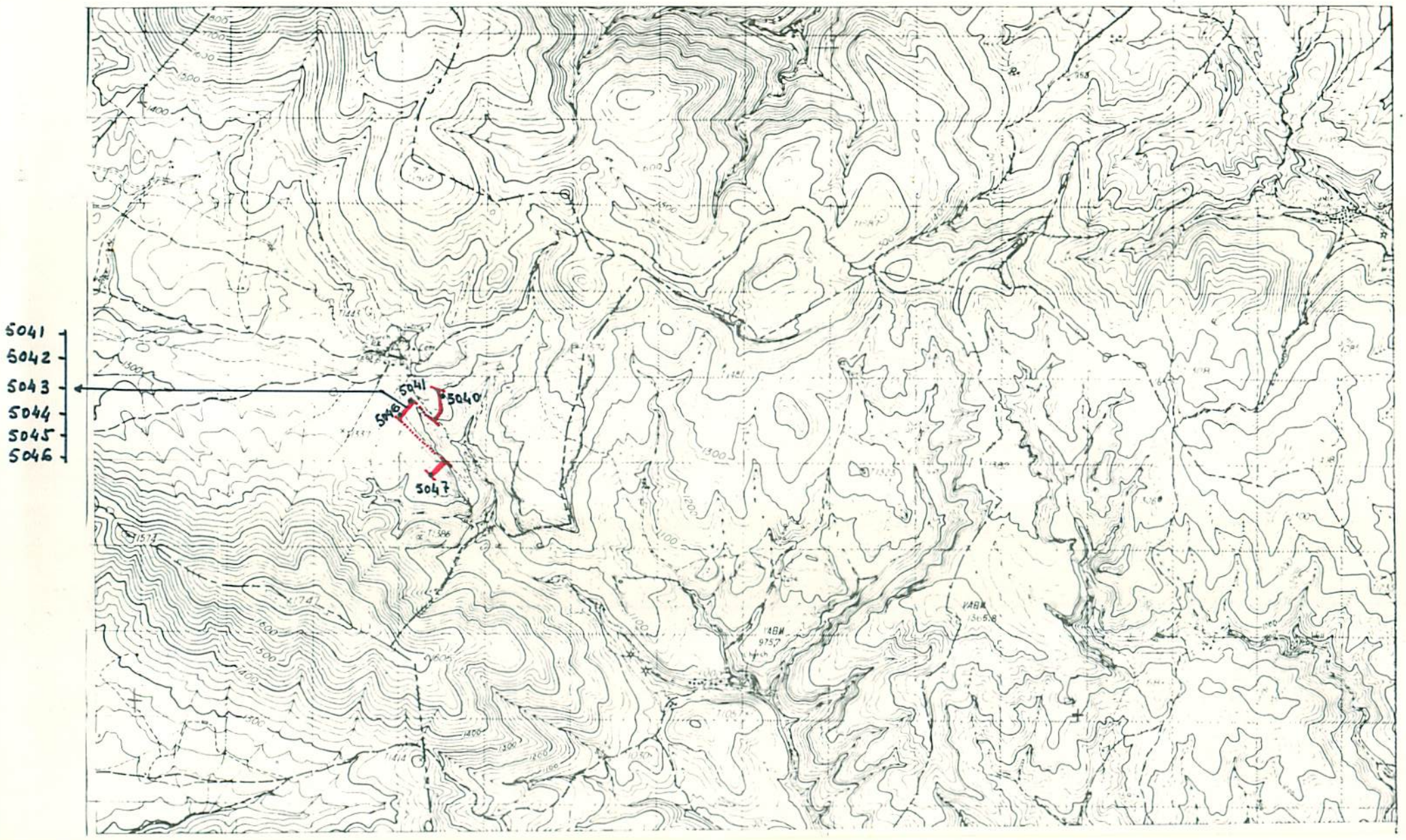

NUMERO DE LA HOJA 25·14 CUADRANTE 4 | 1 / ~~3~~ | 2

8

73

DATOS A RELLENAR POR EL IGME		
Nº de la hoja 1:50.000	Cuadrante numero	Nº del documento
25 14	3	

DATOS A RELLENAR POR EL CONSULTOR			
CONSULT	ESPECIAL	QUE REAL	LA ESTAC
G	S	A	H

DATOS A RELLENAR POR EL IGME			
Recibido	Ref. Control	Perforado	Verificado
	73		

DATOS A RELLENAR POR EL CONSULTOR

NUMERO DE LA ESTACION	Fotografia	MUESTRAS: Petro l y M	Macrop.	Micropal.	Sedimen.	Rayos X	Espectro. Masas	C 14	Analisis quimico	Termico diferen.	Microso	Otros analisis
5040				1	1							
5041				1								
5042				1								
5043				1								
5044				1								
5045				1	1							
5046				1	1							
5047				1	1							

NUMERO DE LA ESTACION	Fotografia	MUESTRAS: Petro l y M	Macrop.	Micropal.	Sedimen.	Rayos X	Espectro. masas	C 14	Analisis quimico	Termico diferen.	Microso	Otros analisis

NUMERO DE LA ESTACION	Fotografia	MUESTRAS: Petro l y M	Macrop.	Micropal.	Sedimen.	Rayos X	Espectro. masas	C 14	Analisis quimico	Termico diferen.	Microso	Otros analisis

NUMERO DE LA ESTACION	Fotografia	MUESTRAS: Petro l y M	Macrop.	Micropal.	Sedimen.	Rayos X	Espectro. masas	C 14	Analisis quimico	Termico diferen.	Microso	Otros analisis

EL CONSULTOR.– DEBERA MARCAR SOBRE EL MAPA LAS ESTACIONES CON SU NUMERO DE REFERENCIA (EN AZUL) Y LOS CORTES REALIZADOS SOBRE EL TERRENO (EN ROJO).
PARA UN CONTROL CORRECTO DE LA MARCHA DEL TRABAJO DE CAMPO EL CONSULTOR DEBERA ENVIAR ENTRE LOS DIAS 1 al 7 y 15 al 22 DE CADA MES ESTAS HOJAS AL INSTITUTO GEOLOGICO Y MINERO DE ESPAÑA, DIVISION DE GEOLOGIA. C/ RIOS ROSAS, 23 – MADRID - 3

Recibido I.G.M.E. el 29-9-75 Enviado el 29/9/75

El Supervisor J. Barón El Consultor

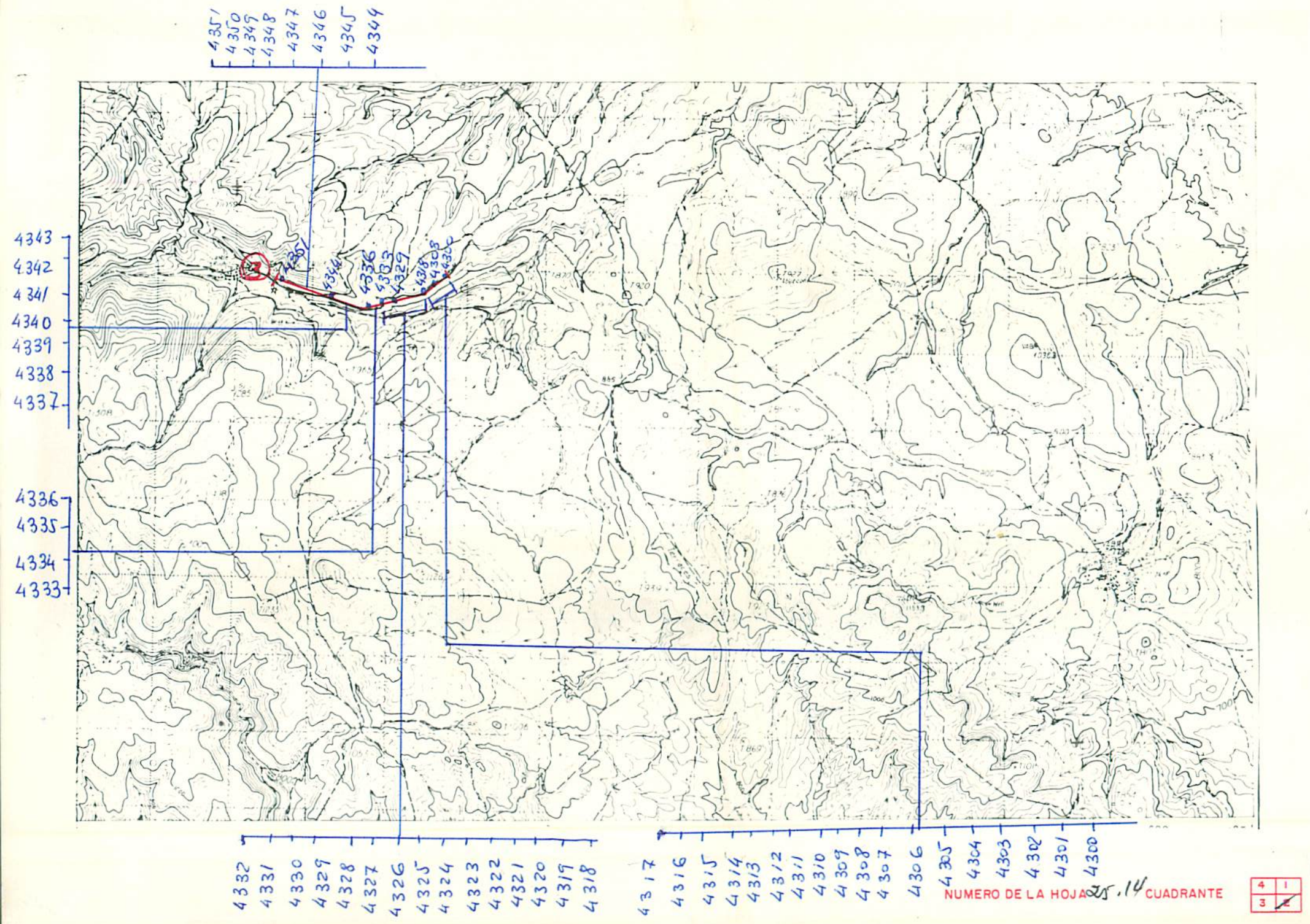

52

DATOS A RELLENAR POR EL IGME		
Nº de la hoja 1:50.000	Cuadrante numero	Nº del documento
25142		

DATOS A RELLENAR POR EL CONSULTOR			
CONSULTOR	ESPECIAL	QUE REAL	LA ESTAC
GSPO			

DATOS A RELLENAR POR EL IGME			
Recibido	Ref. Control	Perforado	Verificado
	0084		

84

DATOS A RELLENAR POR EL CONSULTOR

NUMERO DE LA ESTACION	Fotografia	MUESTRAS: Petro l.y M.	Macrop.	Micropal.	Sedimen.	Rayos X	Espectro. masas	C 14	Analisis quimico	Termico diferen.	Microso	Otros analisis
4300				1	1							
4301				1	1							
4302				1	1							
4303				1	1							
4304				1								
4305				1								
4306				1								
4307				1	1							
4308				1								
4309				1	1							
4310				1								
4311				1	1							
4312				1	1							
4313				1								
4314				1	1							
4315				1								
4316				1	1							
4317				1								
4318				1	1							

NUMERO DE LA ESTACION	Fotografia	MUESTRAS: Petro l.y M.	Macrop.	Micropal.	Sedimen.	Rayos X	Espectro. masas	C 14	Analisis quimico	Termico diferen.	Microso	Otros analisis
4319				1	1							
4320				1								
4321				1	1							
4322				1								
4323				1	1							
4324				1								
4325				1	1							
4326				1								
4327				1								
4328				1	1							
4329				1	1							
4330				1	1							
4331				1								
4332				1	1							
4333				1								
4334				1	1							
4335				1	1							
4336				1								
4337				1	1							

NUMERO DE LA ESTACION	Fotografia	MUESTRAS: Petro l.y M.	Macrop.	Micropal.	Sedimen.	Rayos X	Espectro. masas	C 14	Analisis quimico	Termico diferen.	Microso	Otros analisis
4338				1								
4339				1	1							
4340				1	1							
4341				1	1							
4342				1	1							
4343				1	1							
4344				1								
4345				1								
4346				1	1							
4347				1	1							
4348				1	1							
4349				1	1							
4350				1	1							
4351				1	1							

NUMERO DE LA ESTACION	Fotografia	MUESTRAS: Petro l.y M.	Macrop.	Micropal.	Sedimen.	Rayos X	Espectro. masas	C 14	Analisis quimico	Termico diferen.	Microso	Otros analisis

EL CONSULTOR DEBERA MARCAR SOBRE EL MAPA: LAS ESTACIONES CON SU NUMERO DE REFERENCIA (EN AZUL) Y LOS CORTES REALIZADOS SOBRE EL TERRENO (EN ROJO).
PARA UN CONTROL CORRECTO DE LA MARCHA DEL TRABAJO DE CAMPO EL CONSULTOR DEBERA ENVIAR ENTRE LOS DIAS 1 al 7 y 15 al 22 DE CADA MES ESTAS HOJAS AL INSTITUTO GEOLOGICO Y MINERO DE ESPAÑA, DIVISION DE GEOLOGIA. C/ RIOS ROSAS, 23 – MADRID - 3

Recibido I.G.M.E. el ..... Enviado el 28 Noviembre 75

El Supervisor
28-XI-75
J Barón

El Consultor

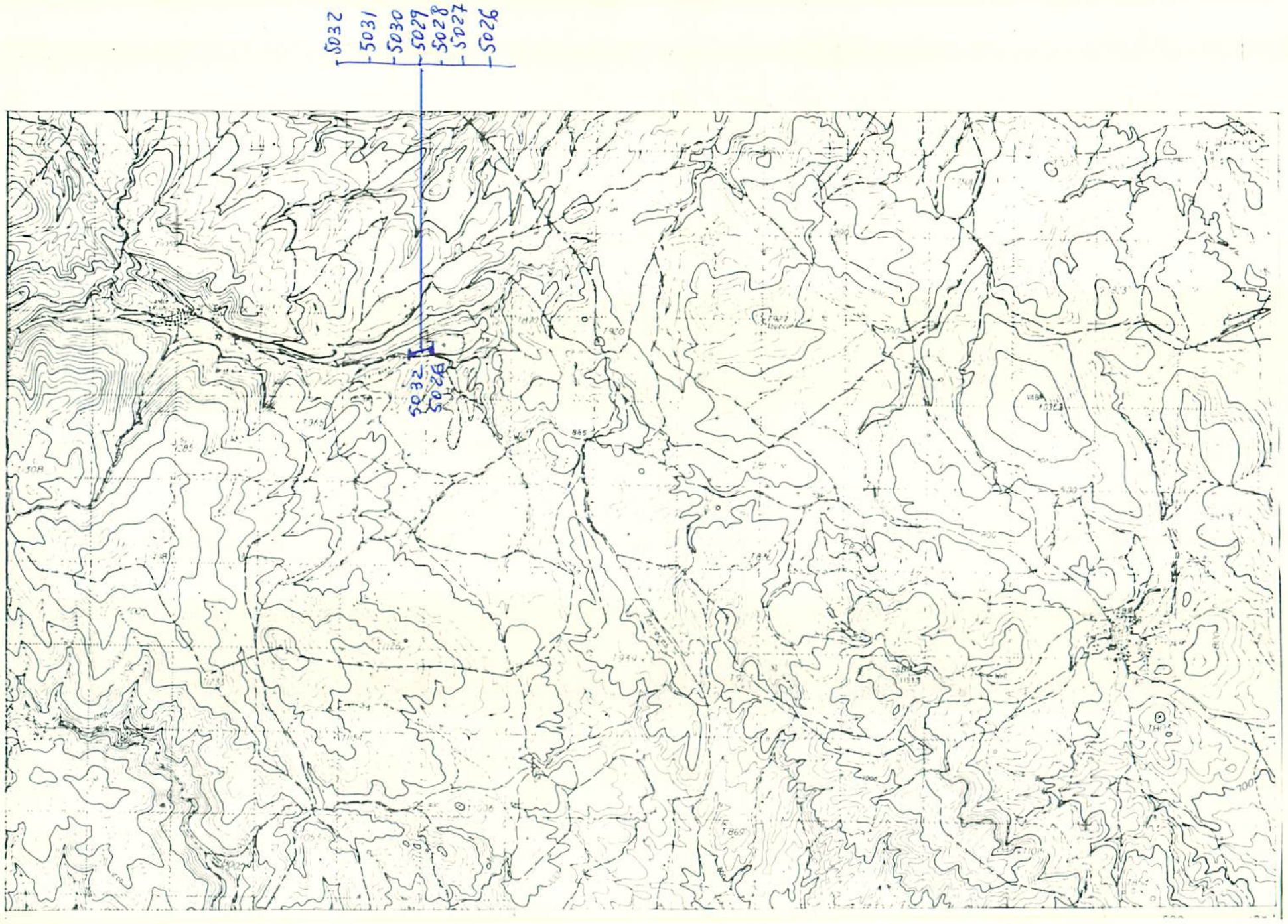

NUMERO DE LA HOJA 25 · 14 CUADRANTE

4	1
3	2

85

DATOS A RELLENAR POR EL IGME		
Nº de la hoja 1:50.000	Cuadrante número	Nº del documento
2514	2	

DATOS A RELLENAR POR EL CONSULTOR			
CONSULT.	ESPECIAL QUE REALIZA LA ESTAC.		
6	S	Δ	H

DATOS A RELLENAR POR EL IGME			
Recibido	Ref. Control	Perforado	Verificado
	0085		

DATOS A RELLENAR POR EL CONSULTOR

NUMERO DE LA ESTACION	Fotografía	Muestras: Petro l.y M.	Macrop.	Micropal.	Sedimen.	Rayos X	Espectro. masas	C 14	Análisis químico	Térmico diferen.	Microso	Otros análisis
5026				1	1							
5027				1	1							
5028				1								
5029				1								
5030				1	1							
5031				1	1							
5032				1	1							

NUMERO DE LA ESTACION	Fotografía	Muestras: Petro l.y M.	Macrop.	Micropal.	Sedimen.	Rayos X	Espectro. masas	C 14	Análisis químico	Térmico diferen.	Microso	Otros análisis

NUMERO DE LA ESTACION	Fotografía	Muestras: Petro l.y M.	Macrop.	Micropal.	Sedimen.	Rayos X	Espectro. masas	C 14	Análisis químico	Térmico diferen.	Microso	Otros análisis

NUMERO DE LA ESTACION	Fotografía	Muestras: Petro l.y M.	Macrop.	Micropal.	Sedimen.	Rayos X	Espectro. masas	C 14	Análisis químico	Térmico diferen.	Microso	Otros análisis

EL CONSULTOR – DEBERA MARCAR SOBRE EL MAPA: LAS ESTACIONES CON SU NUMERO DE REFERENCIA (EN AZUL) Y LOS CORTES REALIZADOS SOBRE EL TERRENO (EN ROJO).
PARA UN CONTROL CORRECTO DE LA MARCHA DEL TRABAJO DE CAMPO EL CONSULTOR DEBERA ENVIAR ENTRE LOS DIAS 1 al 7 y 15 al 22 DE CADA MES ESTAS HOJAS AL INSTITUTO GEOLOGICO Y MINERO DE ESPAÑA, DIVISION DE GEOLOGIA C/ RIOS ROSAS, 23 – MADRID - 3

Recibido I.G.M.E. el ..... Enviado el 28. Noviembre 75

El Supervisor 28-XI-75 El Consultor

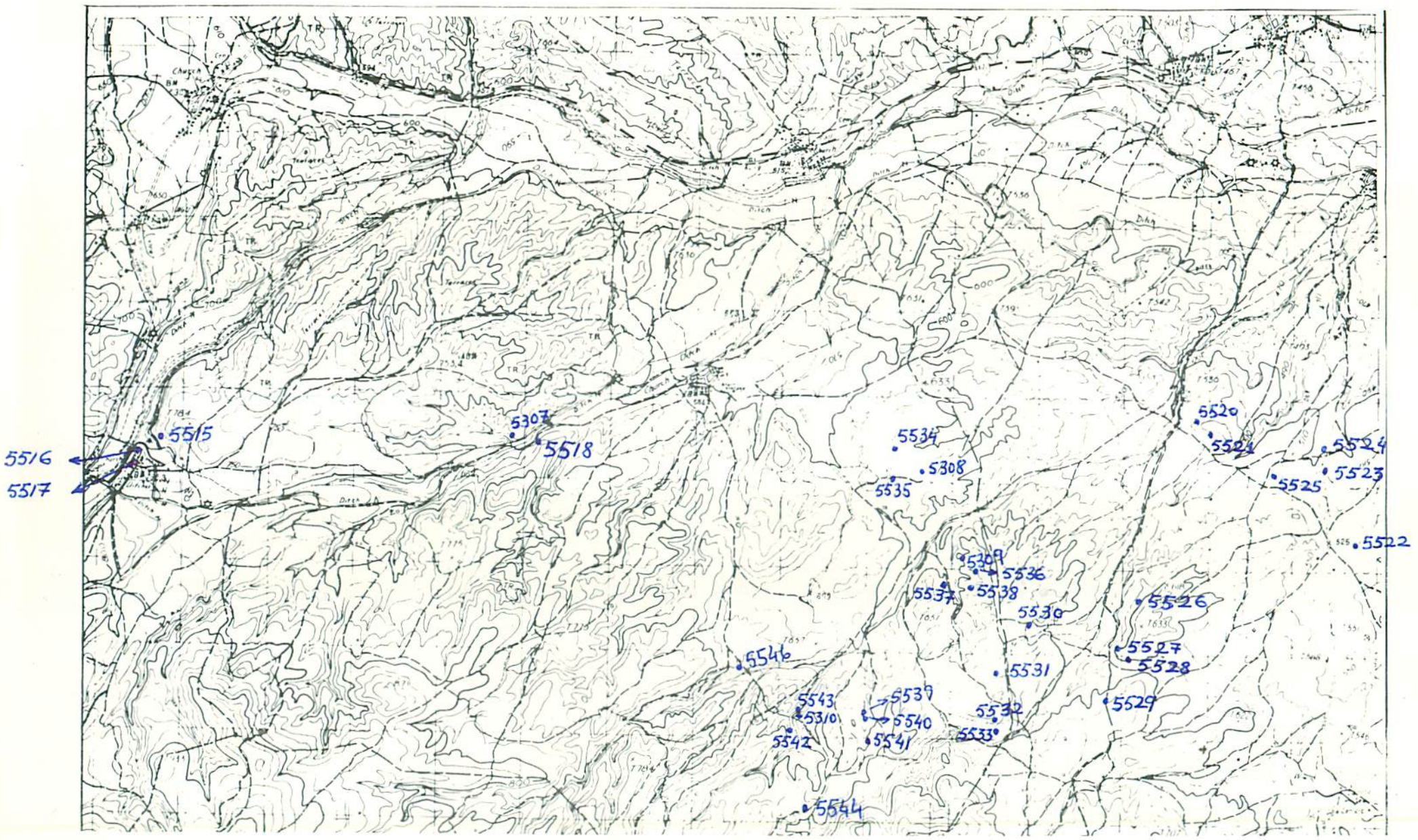

NUMERO DE LA HOJA 25.14 CUADRANTE

4	✓
3	2

34

DATOS A RELLENAR POR EL IGME			
Nº de la hoja 1:50.000	Cuadrante numerado	Nº del documento	
25 14	1		

DATOS A RELLENAR POR EL CONSULTOR			
CONSULTOR	ESPECIALIDAD QUE REALIZA LA ESTACION		
G	S	A	H

DATOS A RELLENAR POR EL IGME			
Recibido	Ref. Control	Perforado	Verificado
	88		

88

DATOS A RELLENAR POR EL CONSULTOR

NUMERO DE LA ESTACION	Fotografía	MUESTRAS: Petro l. y M.	Macrop.	Micropal.	Sedimen.	Rayos X	Espectro masas	C 14	Análisis químico	Térmico diferen.	Microso	Otros análisis
5515				1	1							
5516				1	1							
5517				1	1							
5518				1	1							
5520				1	1							
5521				1	1							
5522				1	1							
5523				1								
5524				1								
5525				1	1							
5526				1								
5527				1	1							
5528				1	1							
5529				1								
5530				1								
5531				1	1							
5532				1	1							
5533				1	1							
5534				1	1							

NUMERO DE LA ESTACION	Fotografía	MUESTRAS: Petro l. y M.	Macrop.	Micropal.	Sedimen.	Rayos X	Espectro masas	C 14	Análisis químico	Térmico diferen.	Microso	Otros análisis
5535				1								
5536				1	1							
5537				1								
5538				1	1							
5539				1	1							
5540				1								
5541				1	1							
5542				1	1							
5543				1								
5544				1	1							
5546				1								
5307			1									
5308			1									
5309			1									
5310			1									

DATOS A RELLENAR POR EL CONSULTOR

NUMERO DE LA ESTACION	Fotografía	MUESTRAS: Petro l. y M.	Macrop.	Micropal.	Sedimen.	Rayos X	Espectro masas	C 14	Análisis químico	Térmico diferen.	Microso	Otros análisis

NUMERO DE LA ESTACION	Fotografía	MUESTRAS: Petro l. y M.	Macrop.	Micropal.	Sedimen.	Rayos X	Espectro masas	C 14	Análisis químico	Térmico diferen.	Microso	Otros análisis

EL CONSULTOR DEBERA MARCAR SOBRE EL MAPA: LAS ESTACIONES CON SU NUMERO DE REFERENCIA (EN AZUL) Y LOS CORTES REALIZADOS SOBRE EL TERRENO (EN ROJO).
PARA UN CONTROL CORRECTO DE LA MARCHA DEL TRABAJO DE CAMPO EL CONSULTOR DEBERA ENVIAR ENTRE LOS DIAS 1 al 7 y 15 al 22 DE CADA MES ESTAS HOJAS AL INSTITUTO GEOLOGICO Y MINERO DE ESPAÑA, DIVISION DE GEOLOGIA. C/ RIOS ROSAS, 23 – MADRID - 3

Recibido I.G.M.E. el 10-12-75 Enviado el 28/Nov/75

El Supervisor J. Barra El Consultor

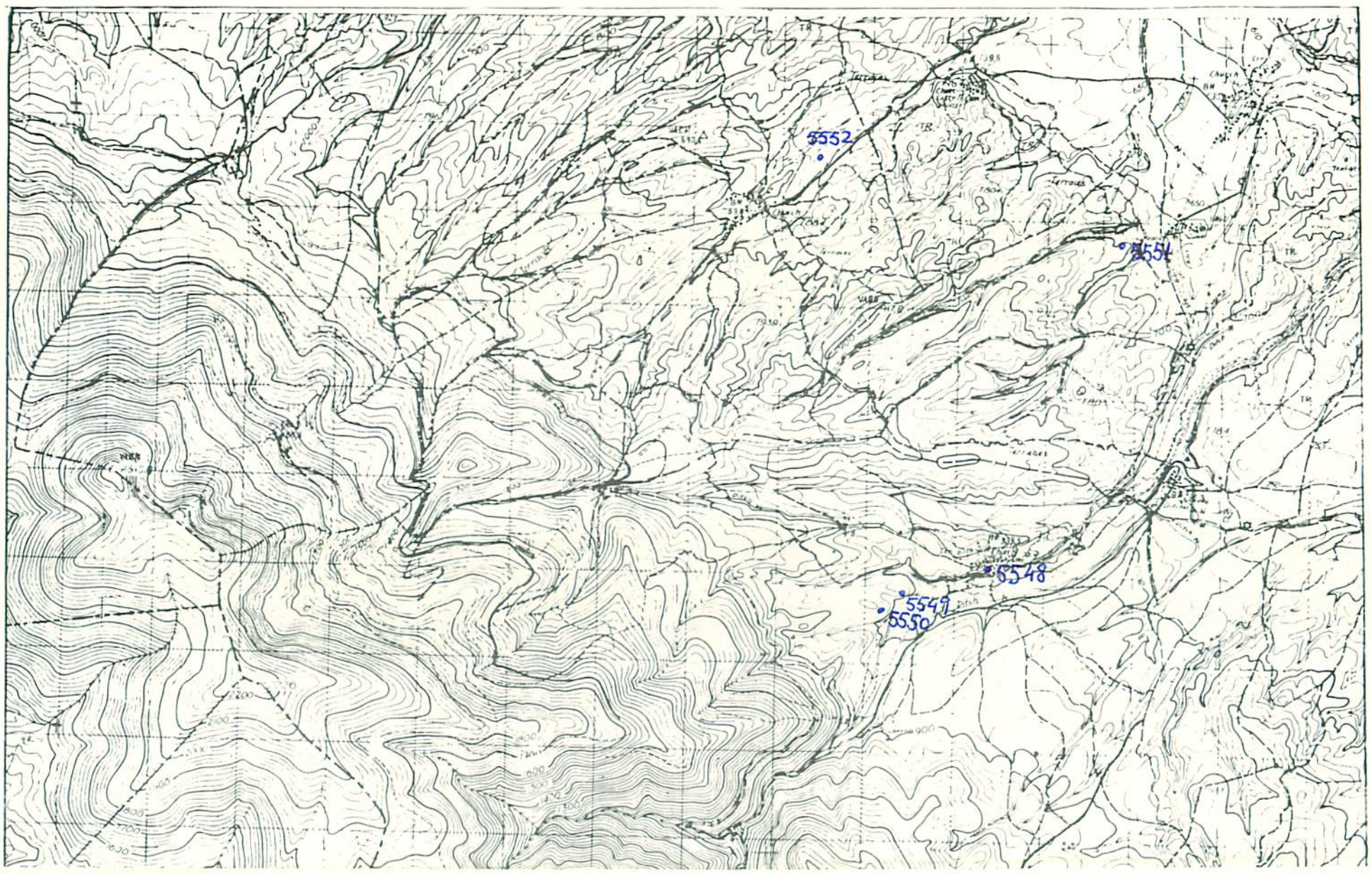

NUMERO DE LA HOJA 25.14 CUADRANTE

1	1
3	2

89

DATOS A RELLENAR POR EL IGME		
Nº de la hoja 1:50.000	Cuadrante número	Nº del documento
2514		

DATOS A RELLENAR POR EL CONSULTOR	
CONSULTOR	ESPECIAL QUE REALIZA LA ESTACION
SSAH	

DATOS A RELLENAR POR EL IGME			
Recibido	Ref. Control	Perforado	Verificado
	89		

DATOS A RELLENAR POR EL CONSULTOR

NUMERO DE LA ESTACION	Fotografía	Petro l.y.M.	Macrop.	Micropal.	Sedimen.	Rayos X	Espectro. Masas	C 14	Análisis químico	Térmico diferen.	Microso	Otros análisis
5548				1	1							
5549				1	1							
5550				1	1							
5551				1	1							
5552				1	1							

NUMERO DE LA ESTACION	Fotografía	Petro l.y.M.	Macrop.	Micropal.	Sedimen.	Rayos X	Espectro. Masas	C 14	Análisis químico	Térmico diferen.	Microso	Otros análisis

DATOS A RELLENAR POR EL CONSULTOR

NUMERO DE LA ESTACION	Fotografía	Petro l.y.M.	Macrop.	Micropal.	Sedimen.	Rayos X	Espectro. Masas	C 14	Análisis químico	Térmico diferen.	Microso	Otros análisis

NUMERO DE LA ESTACION	Fotografía	Petro l.y.M.	Macrop.	Micropal.	Sedimen.	Rayos X	Espectro. Masas	C 14	Análisis químico	Térmico diferen.	Microso	Otros análisis

EL CONSULTOR.— DEBERA MARCAR SOBRE EL MAPA: LAS ESTACIONES CON SU NUMERO DE REFERENCIA (EN AZUL) Y LOS CORTES REALIZADOS SOBRE EL TERRENO (EN ROJO).
PARA UN CONTROL CORRECTO DE LA MARCHA DEL TRABAJO DE CAMPO EL CONSULTOR DEBERA ENVIAR ENTRE LOS DIAS 1 al 7 y 15 al 22 DE CADA MES ESTAS HOJAS AL INSTITUTO GEOLOGICO Y MINERO DE ESPAÑA, DIVISION DE GEOLOGIA. C/ RIOS ROSAS, 23 – MADRID - 3

Recibido I.G.M.E. el 10-12-75 Enviado el 1-12-75

El Supervisor J. Barón

El Consultor

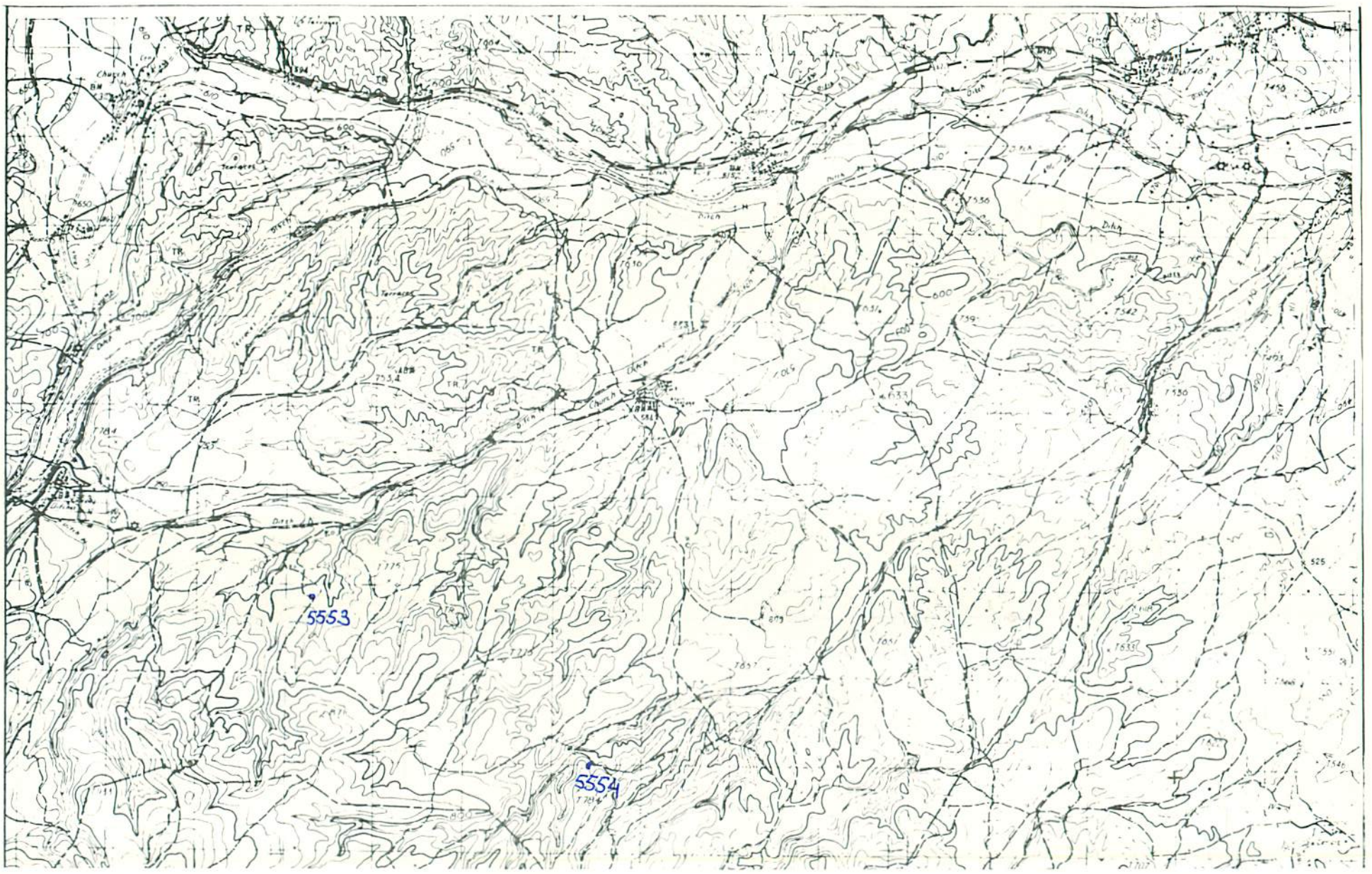

NUMERO DE LA HOJA 25.14 CUADRANTE

4	
3	2

90

DATOS A RELLENAR POR EL IGME		
Nº de la hoja 1:50.000	Cuadrante número	Nº del documento
25 14	1	

DATOS A RELLENAR POR EL CONSULTOR		
CONSULTOR	ESPECIAL QUE REALIZA LA ESTACION	
65	4	4

DATOS A RELLENAR POR EL IGME			
Recibido	Ref. Control	Perforado	Verificado
	90		

DATOS A RELLENAR POR EL CONSULTOR

NUMERO DE LA ESTACION	Fotografía	MUESTRAS: Petro I y M	Macrop.	Micropal.	Sedimen.	Rayos X	Espectro masas	C 14	Análisis químico	Termico diferen.	Microso	Otros análisis
5553				1	1							
5554				1	1							

NUMERO DE LA ESTACION	Fotografía	MUESTRAS: Petro I y M	Macrop.	Micropal.	Sedimen.	Rayos X	Espectro masas	C 14	Análisis químico	Termico diferen.	Microso	Otros análisis

NUMERO DE LA ESTACION	Fotografía	MUESTRAS: Petro I y M	Macrop.	Micropal.	Sedimen.	Rayos X	Espectro masas	C 14	Análisis químico	Termico diferen.	Microso	Otros análisis

NUMERO DE LA ESTACION	Fotografía	MUESTRAS: Petro I y M	Macrop.	Micropal.	Sedimen.	Rayos X	Espectro masas	C 14	Análisis químico	Termico diferen.	Microso	Otros análisis

EL CONSULTOR – DEBERA MARCAR SOBRE EL MAPA: LAS ESTACIONES CON SU NUMERO DE REFERENCIA (EN AZUL) Y LOS CORTES REALIZADOS SOBRE EL TERRENO (EN ROJO).
PARA UN CONTROL CORRECTO DE LA MARCHA DEL TRABAJO DE CAMPO EL CONSULTOR DEBERA ENVIAR ENTRE LOS DIAS 1 al 7 y 15 al 22 DE CADA MES ESTAS HOJAS AL INSTITUTO GEOLOGICO Y MINERO DE ESPAÑA, DIVISION DE GEOLOGIA C/ RIOS ROSAS, 23 – MADRID - 3

Recibido I.G.M.E. el 10-12-75 Enviado el 1-12-75

El Supervisor J. Bamé

El Consultor

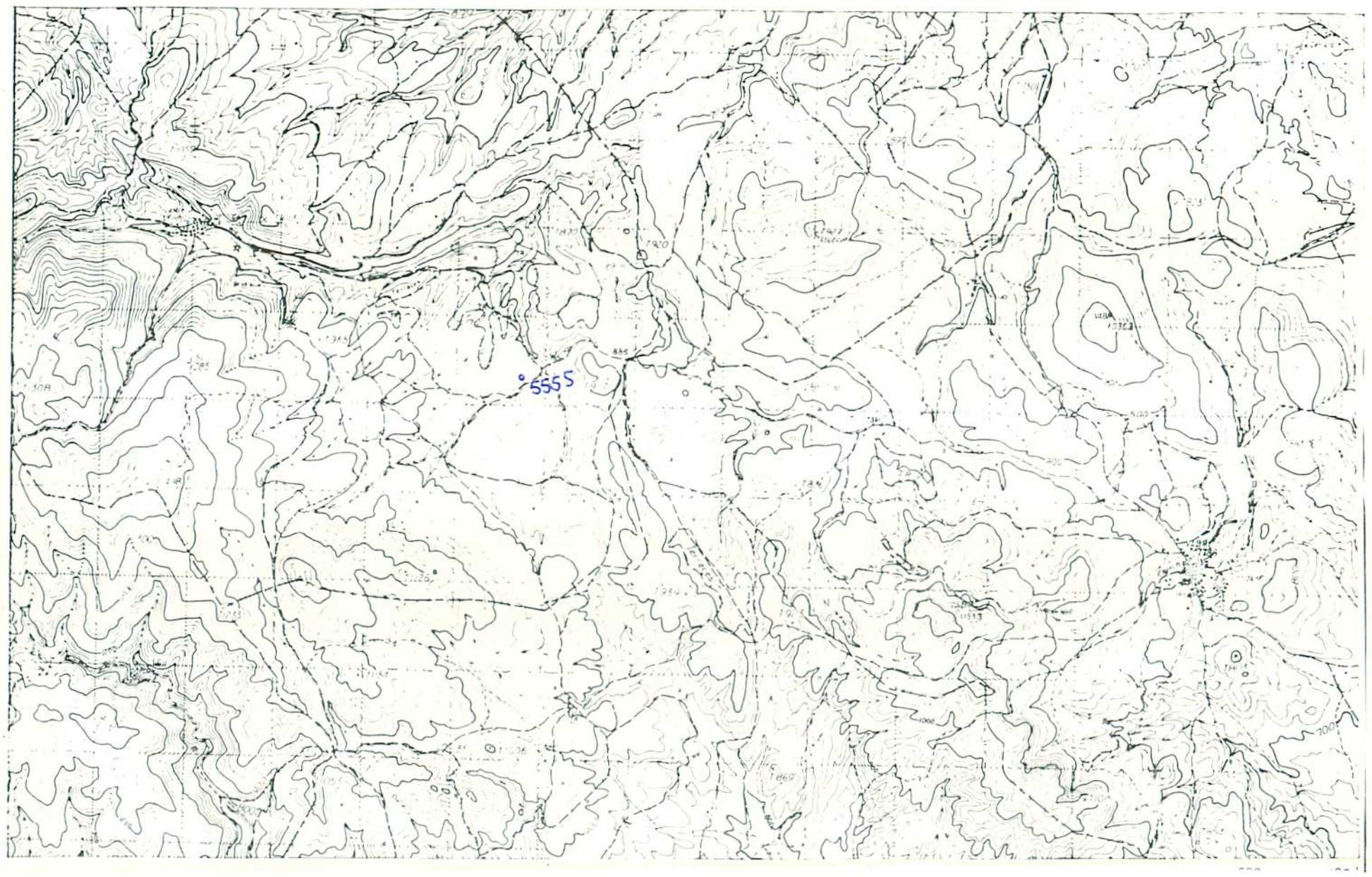

NUMERO DE LA HOJA 25.14 CUADRANTE 4 1 / 3 2

94

DATOS A RELLENAR POR EL IGME			
Nº de la hoja 1:50.000	Cuadrante número	Nº del documento	
25 14	2		

DATOS A RELLENAR POR EL CONSULTOR	
CONSULTOR	ESPECIAL QUE REALIZA LA ESTACION
GS	DH

DATOS A RELLENAR POR EL IGME			
Recibido	Ref. Control	Perforado	Verificado
	94		

DATOS A RELLENAR POR EL CONSULTOR

NUMERO DE LA ESTACION	Fotografía	MUESTRAS: Petro l.y M.	Macrop.	Micropal.	Sedimen.	Rayos X	Espectro masas	C 14	Análisis químico	Térmico diferen.	Microso	Otros análisis
5555				1	1							

NUMERO DE LA ESTACION	Fotografía	MUESTRAS: Petro l.y M.	Macrop.	Micropal.	Sedimen.	Rayos X	Espectro masas	C 14	Análisis químico	Térmico diferen.	Microso	Otros análisis

NUMERO DE LA ESTACION	Fotografía	MUESTRAS: Petro l.y M.	Macrop.	Micropal.	Sedimen.	Rayos X	Espectro masas	C 14	Análisis químico	Térmico diferen.	Microso	Otros análisis

NUMERO DE LA ESTACION	Fotografía	MUESTRAS: Petro l.y M.	Macrop.	Micropal.	Sedimen.	Rayos X	Espectro masas	C 14	Análisis químico	Térmico diferen.	Microso	Otros análisis

EL CONSULTOR — DEBERA MARCAR SOBRE EL MAPA LAS ESTACIONES CON SU NUMERO DE REFERENCIA (EN AZUL) Y LOS CORTES REALIZADOS SOBRE EL TERRENO (EN ROJO).
PARA UN CONTROL CORRECTO DE LA MARCHA DEL TRABAJO DE CAMPO EL CONSULTOR DEBERA ENVIAR ENTRE LOS DIAS 1 al 7 y 15 al 22 DE CADA MES ESTAS HOJAS AL INSTITUTO GEOLOGICO Y MINERO DE ESPAÑA, DIVISION DE GEOLOGIA. C/ RIOS ROSAS, 23 – MADRID - 3.

Recibido I.G.M.E. el 10-XII-75 Enviado el 1-12-75

El Supervisor José Barón

El Consultor

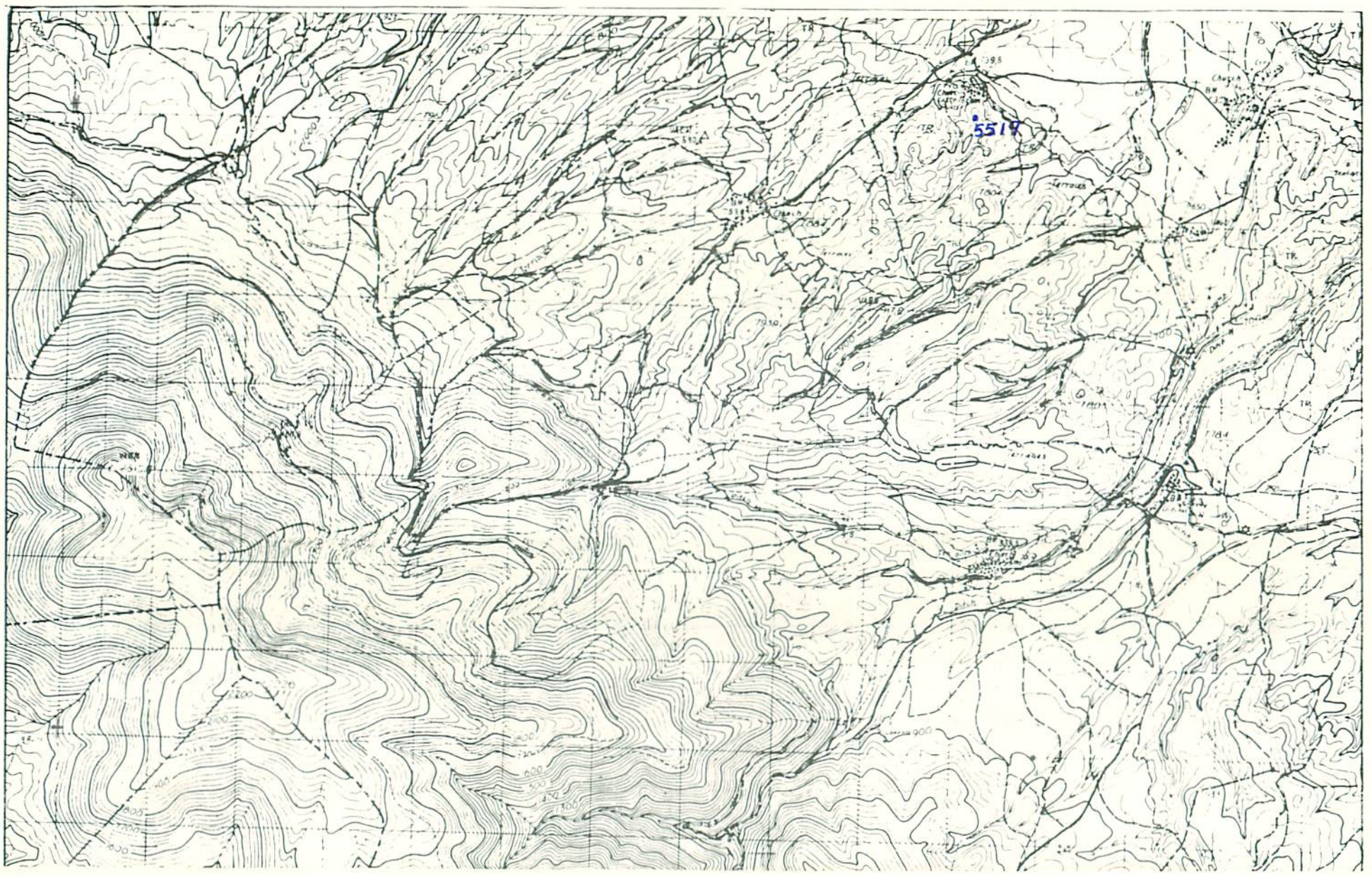

NUMERO DE LA HOJA 25.14 CUADRANTE

4	1
3	2

95

| DATOS A RELLENAR POR EL IGME | | |

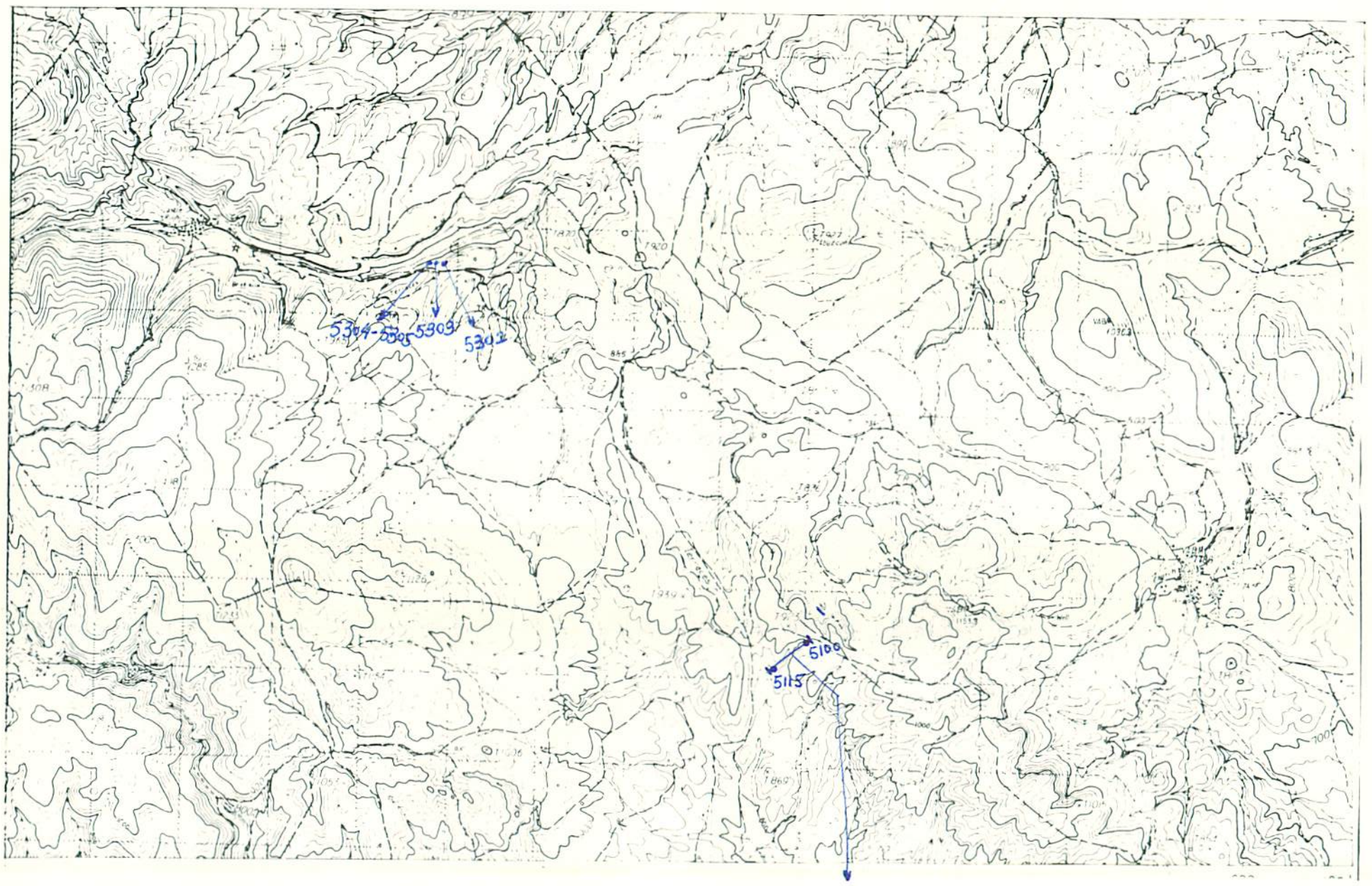

5115 5114 5113 5112 5111 5110 5109 5108 5107 5106 5105 5104 5103 5102 5101 5100

NUMERO DE LA HOJA 25, 14 CUADRANTE

4	1
3	2

20

96

DATOS A RELLENAR POR EL IGME		
Nº de la hoja 1:50.000	Cuadrante en número	Nº del documento
2514	2	

DATOS A RELLENAR POR EL CONSULTOR	
CONSULTOR	ESPECIALIDAD QUE REALIZA LA ESTACION
GSAH	

DATOS A RELLENAR POR EL IGME			
Recibido	Ref. Control	Perforado	Verificado
	0096		

DATOS A RELLENAR POR EL CONSULTOR

NUMERO DE LA ESTACION	Fotografía	Petro l.y M.	Macrop.	Micropal.	Sedimen.	Rayos X	Espectro. Masas	C 14	Análisis químico	Térmico diferen.	Microso.	Otros análisis
5100				1	1							
5101				1	1							
5102				1	1							
5103				1	1							
5104				1	1							
5105				1	1							
5106				1	1							
5107				1	1							
5108				1	1							
5109				1	1							
5110				1	1							
5111				1	1							
5112				1	1							
5113				1	1							
5114				1	1							
5115				1	1							
5302		1										
5303		1										
5304		1										

NUMERO DE LA ESTACION	Fotografía	Petro l.y M.	Macrop.	Micropal.	Sedimen.	Rayos X	Espectro. masas	C 14	Análisis químico	Térmico diferen.	Microso.	Otros análisis
5305			1									

DATOS A RELLENAR POR EL CONSULTOR

NUMERO DE LA ESTACION	Fotografía	Petro l.y M.	Macrop.	Micropal.	Sedimen.	Rayos X	Espectro. masas	C 14	Análisis químico	Térmico diferen.	Microso.	Otros análisis

NUMERO DE LA ESTACION	Fotografía	Petro l.y M.	Macrop.	Micropal.	Sedimen.	Rayos X	Espectro. masas	C 14	Análisis químico	Térmico diferen.	Microso.	Otros análisis

EL CONSULTOR — DEBERA MARCAR SOBRE EL MAPA: LAS ESTACIONES CON SU NUMERO DE REFERENCIA (EN AZUL) Y LOS CORTES REALIZADOS SOBRE EL TERRENO (EN ROJO).
PARA UN CONTROL CORRECTO DE LA MARCHA DEL TRABAJO DE CAMPO EL CONSULTOR DEBERA ENVIAR ENTRE LOS DIAS 1 al 7 y 15 al 22 DE CADA MES ESTAS HOJAS AL INSTITUTO GEOLOGICO Y MINERO DE ESPAÑA, DIVISION DE GEOLOGIA. C/ RIOS ROSAS, 23 – MADRID - 3.

Recibido I.G.M.E. el 29-Dic 75 Enviado el 26-Dic-75

El Supervisor J Baño

El Consultor

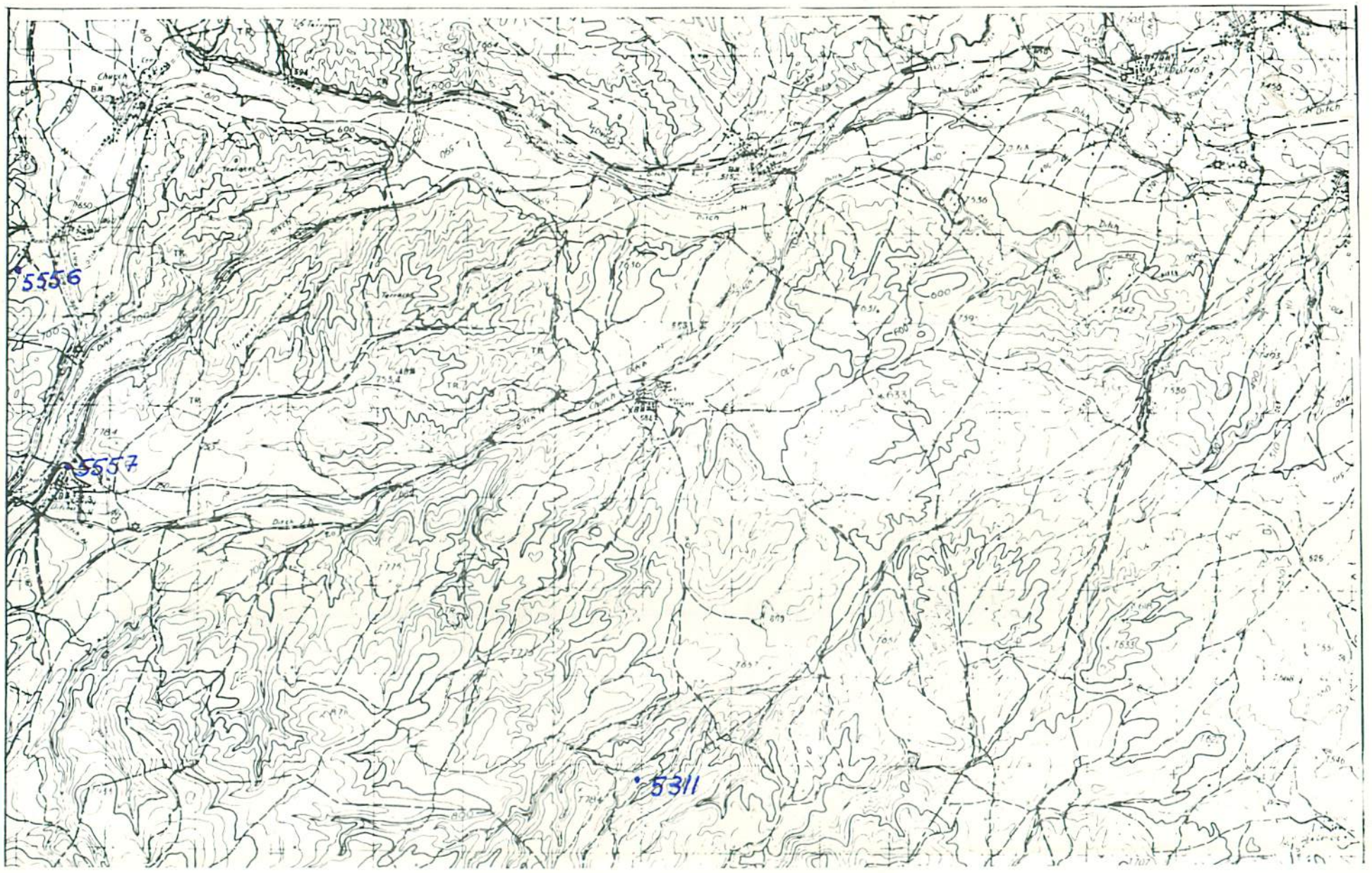

NUMERO DE LA HOJA 25.14 CUADRANTE 4 1 / 3 2

97

DATOS A RELLENAR POR EL IGME		
Nº de la hoja 1:50.000	Cuadrante número	Nº del documento
2514	1	

DATOS A RELLENAR POR EL CONSULTOR			
CONSULT.	ESPECIAL	QUE REAL	LA ESTACION
6	5	4	H

DATOS A RELLENAR POR EL IGME			
Recibido	Ref. Control	Perforado	Verificado
	0097		

DATOS A RELLENAR POR EL CONSULTOR

NUMERO DE LA ESTACION	Fotografía	MUESTRAS: Petro L y M	Macrop.	Micropal.	Sedimen.	Rayos X	Espectro. Masas	C 14	Análisis químico	Térmico diferen.	Microso	Otros análisis
5311			1									
5556				1	1							
5557				1								

NUMERO DE LA ESTACION	Fotografía	MUESTRAS: Petro L y M	Macrop.	Micropal.	Sedimen.	Rayos X	Espectro. masas	C 14	Análisis químico	Térmico diferen.	Microso	Otros análisis

NUMERO DE LA ESTACION	Fotografía	MUESTRAS: Petro L y M	Macrop.	Micropal.	Sedimen.	Rayos X	Espectro. masas	C 14	Análisis químico	Térmico diferen.	Microso	Otros análisis

NUMERO DE LA ESTACION	Fotografía	MUESTRAS: Petro L y M	Macrop.	Micropal.	Sedimen.	Rayos X	Espectro. masas	C 14	Análisis químico	Térmico diferen.	Microso	Otros análisis

EL CONSULTOR.– DEBERA MARCAR SOBRE EL MAPA: LAS ESTACIONES CON SU NUMERO DE REFERENCIA (EN AZUL) Y LOS CORTES REALIZADOS SOBRE EL TERRENO (EN ROJO).
PARA UN CONTROL CORRECTO DE LA MARCHA DEL TRABAJO DE CAMPO EL CONSULTOR DEBERA ENVIAR ENTRE LOS DIAS 1 al 7 y 15 al 22 DE CADA MES ESTAS HOJAS AL INSTITUTO GEOLOGICO Y MINERO DE ESPAÑA. DIVISION DE GEOLOGIA. C/ RIOS ROSAS, 23 – MADRID - 3

Recibido I.G.M.E. el 29-Dic 75 Enviado el 26/Dic/75

El Supervisor

El Consultor