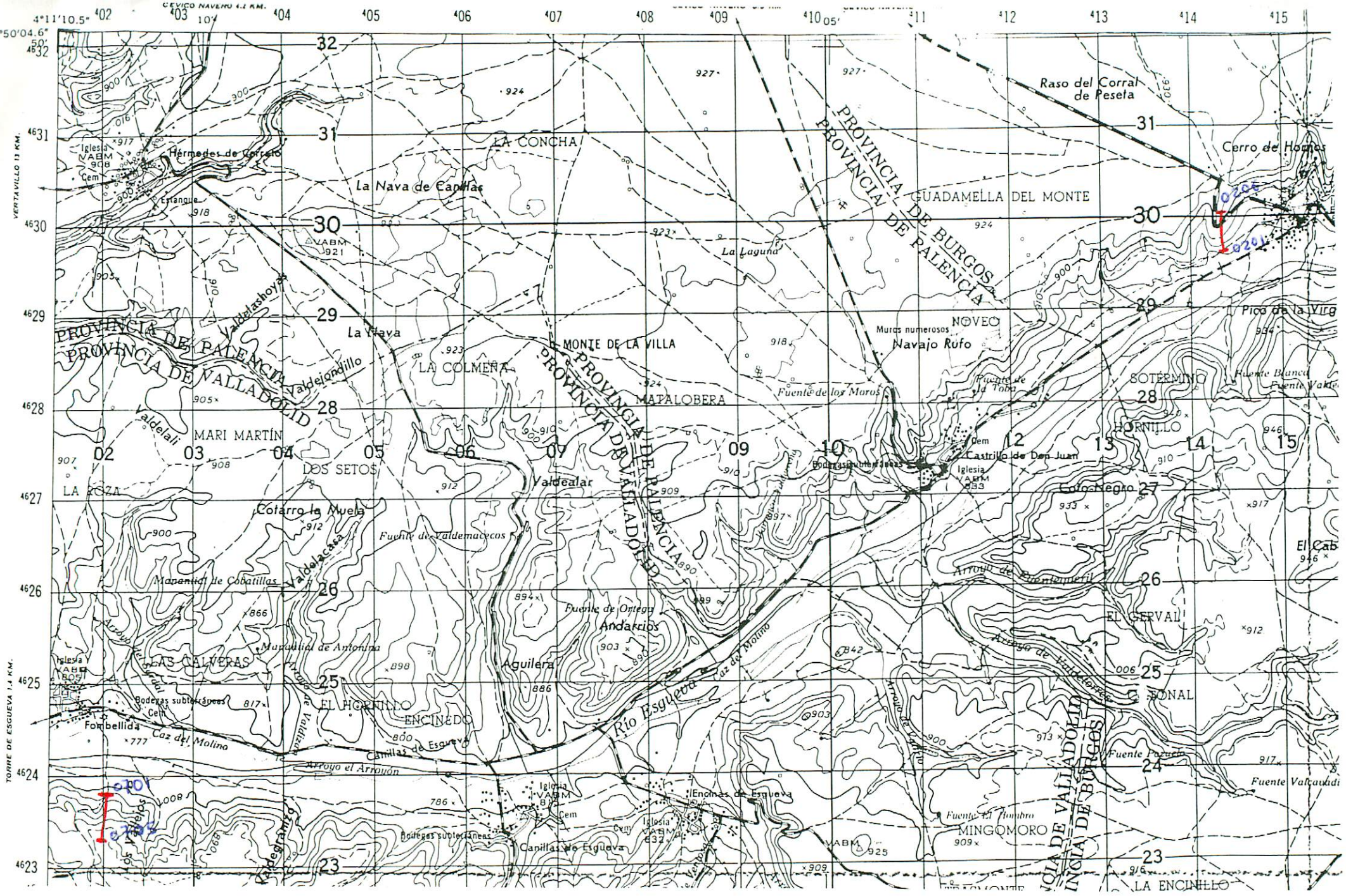

NUMERO DE LA HOJA 18-14 CUADRANTE

4	1
3	2

DATOS A RELLENAR POR EL I.T.G.E.			
Nº de la hoja 1 : 50.000	Cuadrante número	Nº del documento	
1 8 1 4	4		

DATOS A RELLE. POR EL CONSUL			
CONSULT	ESPECIAL QUE REALI	LA ESTAC.	
Y	P	A	E

DATOS A RELLENAR POR EL I.T.G.E.			
Recibido	Ref. Control	Perforado	Verifiado

DATOS A RELLENAR POR EL CONSULTOR

NUMERO DE LA ESTACION	Fotografía	Petro I. y M.	Macrop.	Micropal.	Sedimen.	Rayos X	Espectro masas	C 14	Análisis Químicos	Térmico diferen.	Microso	Otros análisis
0201						/						
0202					/						/	
0203					/							
0204				/								
0205					/							
0206					/							

NUMERO DE LA ESTACION	Fotografía	Petro I. y M.	Macrop.	Micropal.	Sedimen.	Rayos X	Espectro masas	C 14	Análisis Químicos	Térmico diferen.	Microso	Otros análisis

DATOS A RELLENAR POR EL CONSULTOR

NUMERO DE LA ESTACION	Fotografía	Petro I. y M.	Macrop.	Micropal.	Sedimen.	Rayos X	Espectro masas	C 14	Análisis Químicos	Térmico diferen.	Microso	Otros análisis

NUMERO DE LA ESTACION	Fotografía	Petro I. y M.	Macrop.	Micropal.	Sedimen.	Rayos X	Espectro masas	C 14	Análisis Químicos	Térmico diferen.	Microso	Otros análisis

EL CONSULTOR

DEBERA MARCAR SOBRE EL MAPA LAS ESTACIONES CON SU NUMERO DE REFERENCIA (EN AZUL) Y LOS CORTES REALIZADOS SOBRE EL TERRENO (EN ROJO).
PARA UN CONTROL CORRECTO DE LA MARCHA DEL TRABAJO DE CAMPO EL CONSULTOR DEBERA ENVIAR ENTRE LOS DIAS 1 al 7 Y 15 al 22 DE CADA MES ESTAS HOJAS AL INSTITUTO TECNOLOGICO GEOMINERO DE ESPAÑA DIVISION DE GEOLOGIA C/ RIOS ROSAS, 23 - MADRID - 28003

Recibido I. T. G. E. el .....

El Supervisor

Enviado el 30 de Marzo de 1992

El Consultor

A. Enrile

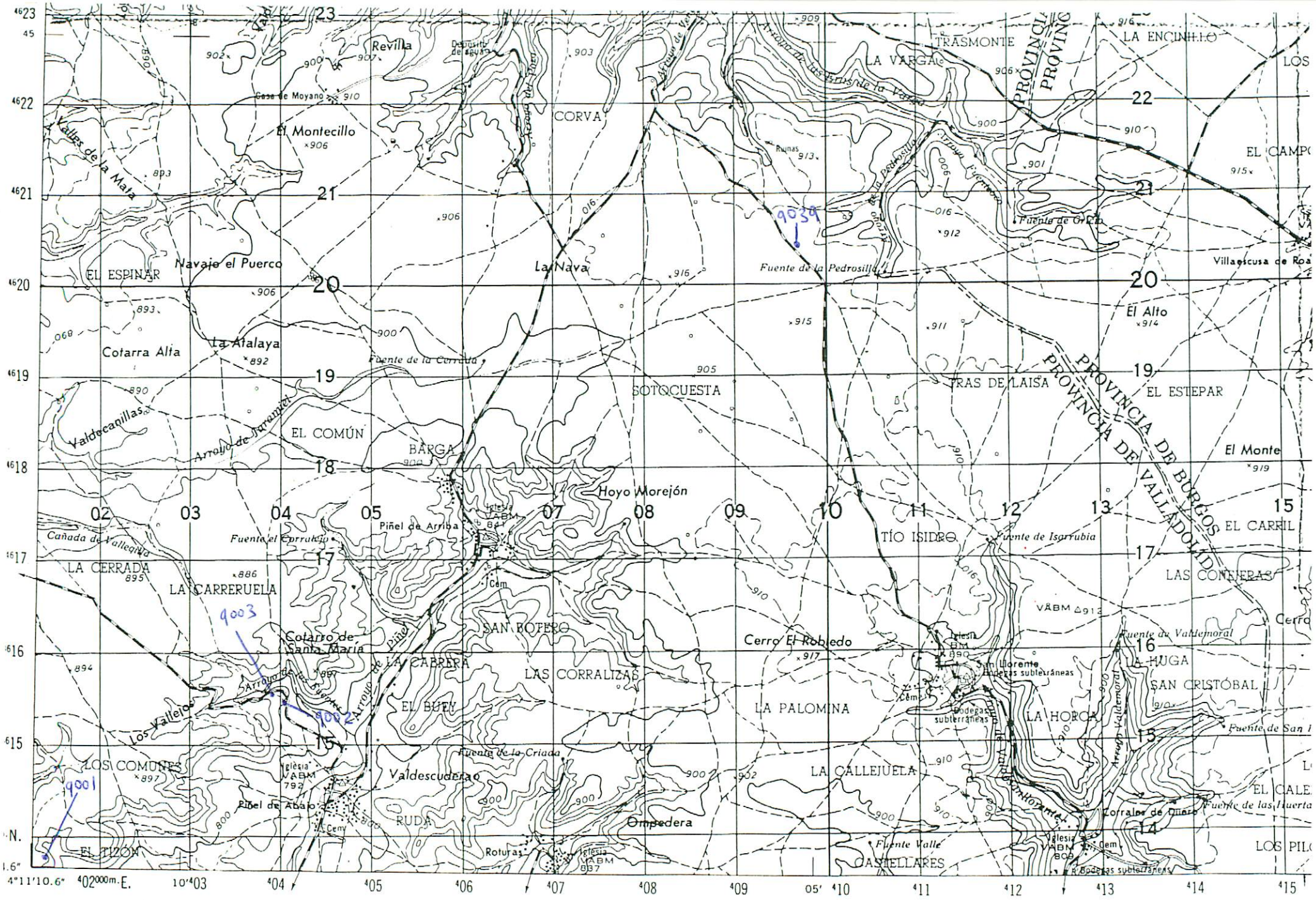

NUMERO DE LA HOJA 18-14 CUADRANTE

4	1
3	2

DATOS A RELLENAR POR EL I.T.G.E.		
Nº de la hoja 1 : 50.000	Cuadrante número	Nº del documento
18143		

DATOS A RELLENAR POR EL CONSULT.		
CONSULT	ESPECIAL QUE REALI	LA ESTAC
Y P	A	E

DATOS A RELLENAR POR EL I.T.G.E.			
Recibido	Ref. Control	Perforado	Verifiado

DATOS A RELLENAR POR EL CONSULTOR

NUMERO DE LA ESTACION	Fotografía	Petro l. y M.	Macrop.	Micropal.	Sedimen.	Rayos X	Espectro masas	C 14	Análisis Químicos	Térmico diferen.	Microso	Otros análisis
9001					/							
9002												/
9003						/						
9039						/						

NUMERO DE LA ESTACION	Fotografía	Petro l. y M.	Macrop.	Micropal.	Sedimen.	Rayos X	Espectro masas	C 14	Análisis Químicos	Térmico diferen.	Microso	Otros análisis

DATOS A RELLENAR POR EL CONSULTOR

NUMERO DE LA ESTACION	Fotografía	Petro l. y M.	Macrop.	Micropal.	Sedimen.	Rayos X	Espectro masas	C 14	Análisis Químicos	Térmico diferen.	Microso	Otros análisis

NUMERO DE LA ESTACION	Fotografía	Petro l. y M.	Macrop.	Micropal.	Sedimen.	Rayos X	Espectro masas	C 14	Análisis Químicos	Térmico diferen.	Microso	Otros análisis

EL CONSULTOR DEBERA MARCAR SOBRE EL MAPA LAS ESTACIONES CON SU NUMERO DE REFERENCIA (EN AZUL) Y LOS CORTES REALIZADOS SOBRE EL TERRENO (EN ROJO).
PARA UN CONTROL CORRECTO DE LA MARCHA DEL TRABAJO DE CAMPO EL CONSULTOR DEBERA ENVIAR ENTRE LOS DIAS 1 al 7 Y 15 al 22 DE CADA MES ESTAS HOJAS AL INSTITUTO TECNOLOGICO GEOMINERO DE ESPAÑA DIVISION DE GEOLOGIA C/ RIOS ROSAS, 23 - MADRID - 28003

Recibido I. T. G. E. el .....
El Supervisor

Enviado el 30 de Marzo de 1939
El Consultor

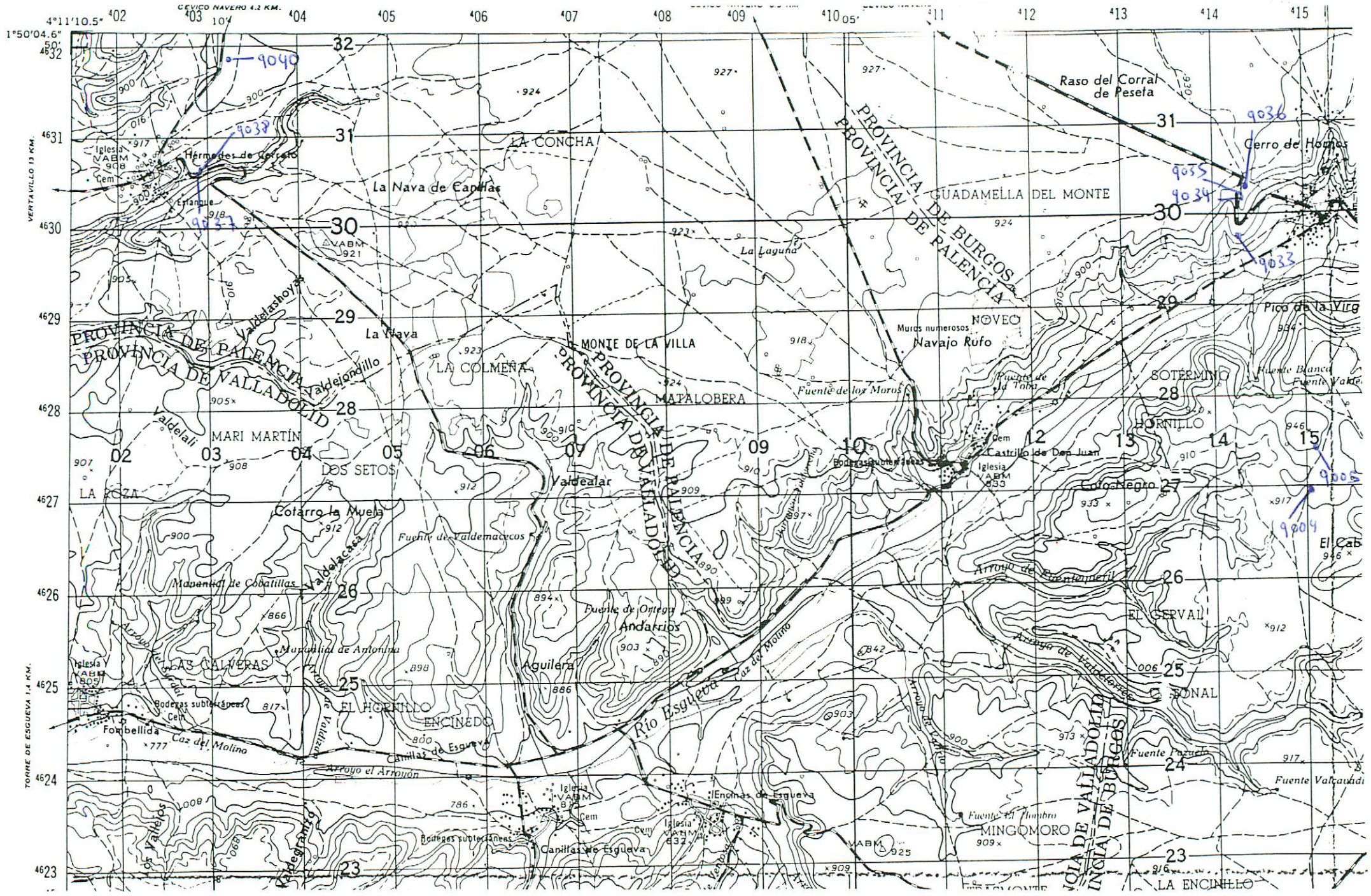

NUMERO DE LA HOJA 18 - 14 CUADRANTE

1	2
3	2

DATOS A RELLENAR POR EL I.T.G.E.		
Nº de la hoja 1 : 50.000	Cuadrante número	Nº del documento
18144		

DATOS A RELLENAR POR EL CONSULTOR			
CONSULT	ESPECIAL	QUE REALI	LA ESTAC
Y	P	A	E

DATOS A RELLENAR POR EL I.T.G.E.			
Recibido	Ref. Control	Perforado	Verifiado

DATOS A RELLENAR POR EL CONSULTOR

NUMERO DE LA ESTACION	Fotografía	MUESTRAS: Petro I. y M.	Macrop.	Micropal.	Sedimen.	Rayos X	Espectro masas	C 14	Análisis Químicos	Térmico diferen.	Microso	Otros análisis
9004						/						
9005						/						
9033						/						
9034							/					
9035						/						/
9036						/						
9037					/							
9038						/						
9040							/					

DATOS A RELLENAR POR EL CONSULTOR

NUMERO DE LA ESTACION	Fotografía	MUESTRAS: Petro I. y M.	Macrop.	Micropal.	Sedimen.	Rayos X	Espectro masas	C 14	Análisis Químicos	Térmico diferen.	Microso	Otros análisis

DATOS A RELLENAR POR EL CONSULTOR

NUMERO DE LA ESTACION	Fotografía	MUESTRAS: Petro I. y M.	Macrop.	Micropal.	Sedimen.	Rayos X	Espectro masas	C 14	Análisis Químicos	Térmico diferen.	Microso	Otros análisis

EL CONSULTOR

DEBERA MARCAR SOBRE EL MAPA LAS ESTACIONES CON SU NUMERO DE REFERENCIA (EN AZUL) Y LOS CORTES REALIZADOS SOBRE EL TERRENO (EN ROJO).
PARA UN CONTROL CORRECTO DE LA MARCHA DEL TRABAJO DE CAMPO EL CONSULTOR DEBERA ENVIAR ENTRE LOS DIAS 1 al 7 Y 15 al 22 DE CADA MES ESTAS HOJAS AL INSTITUTO TECNOLOGICO GEOMINERO DE ESPAÑA DIVISION DE GEOLOGIA C/ RIOS ROSAS, 23 - MADRID - 28003

Recibido I. T. G. E. el .....
El Supervisor

Enviado el 30 de Marzo de 1992
El Consultor

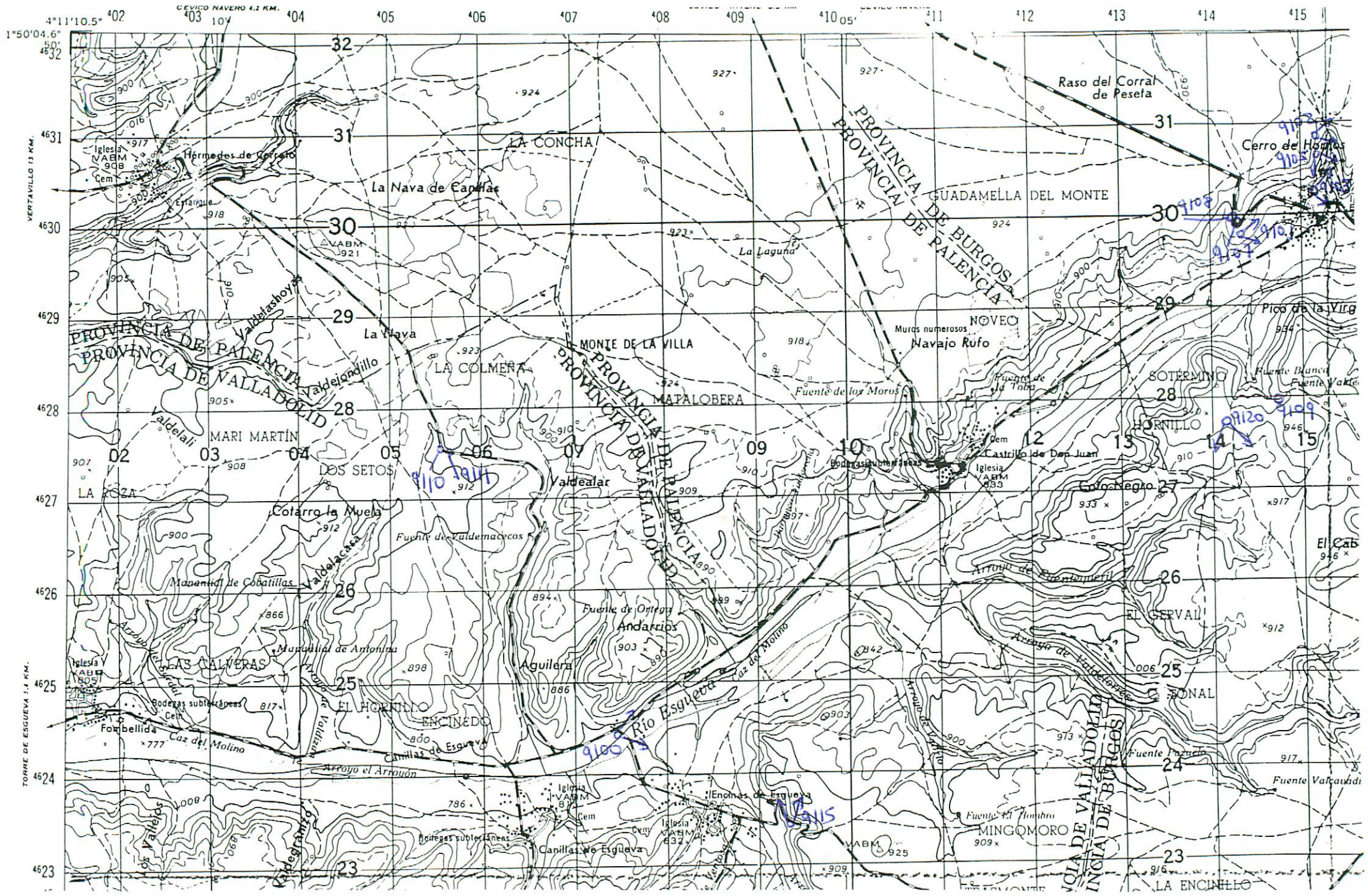
Raso del Corral de Peseta
Cerro de Hornes
LA CONCHA
Hermedes de Cerrato
La Nava de Campos
GUADAMELLA DEL MONTE
PROVINCIA DE BURGOS
PROVINCIA DE PALENCIA
La Laguna
Pico de la Virg
NOVEO
Muros numerosos
Navajo Rufo
La Nava
MONTE DE LA VILLA
PROVINCIA DE PALENCIA
PROVINCIA DE VALLADOLID
LA COLMENA
MAPALOBERA
Fuente de los Moros
SOTERMUNO
Fuente Blanca
HORNILLO
MARI MARTÍN
DOS SETOS
Castrillo de Don Juan
Valdealar
Cotarro la Muela
Fuente de Valdemacocos
Manantial de Cobatillas
Arroyo de Montemedil
Fuente de Ortega
Andarrios
EL GERVAL
Manantial de Antonina
LAS CALVERAS
Aguilera
Río Esgueva
EL HORNILLO
ENCINEDO
Fontbellida
Caz del Molino
Canillas de Esgueva
Arroyo el Arroyón
Encinas de Esgueva
Canillas de Esgueva
Fuente Pozudo
Fuente Valcaudi
Fuente el Hombro
MINGOMORO
LA ENCINILLA
Iglesia
Cem
Bodegas subterráneas
Estanque
Valdelashoyas
Valdejondillo
Valdelali
Valdelacasa
Valdeganza
Arroyo de Valdizarbe
Arroyo de Valdelaguila
Arroyo de Valdeltejo
Arroyo de Hallelaguila
Arroyo de Vallejo
Caz del Molino
Arroyo de Valdeltejo
Arroyo de Valdeganza
Arroyo de Valdeltejo
Arroyo de Valdeltejo
Arroyo de Valdeltejo

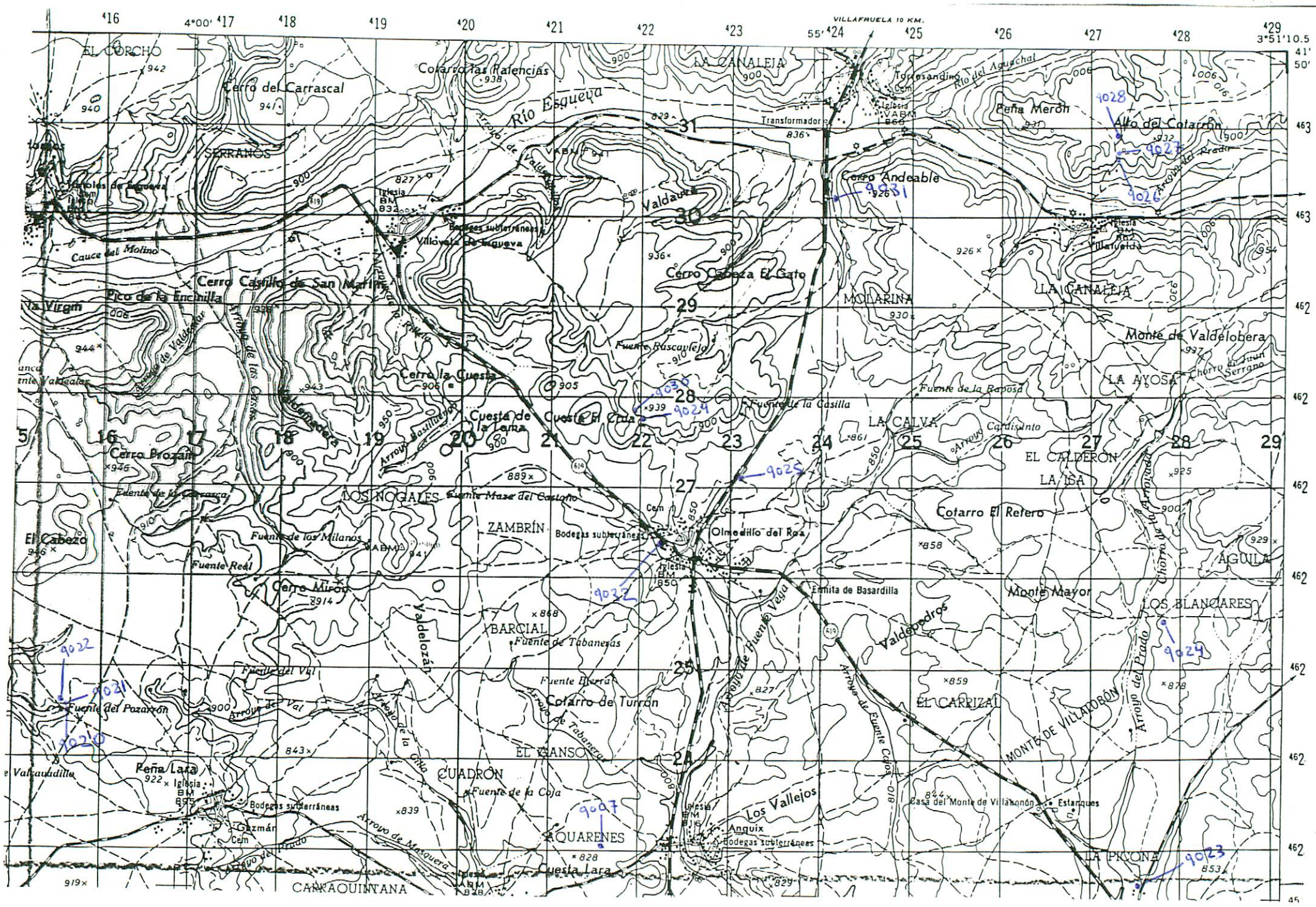

NUMERO DE LA HOJA 18-14 CUADRANTE

4	1
3	2

DATOS A RELLENAR POR EL I.T.G.E.		
Nº de la hoja 1 : 50.000	Cuadrante número	Nº del documento
18141		

DATOS A RELLENAR POR EL CONSULT.			
CONSULT	ESPECIAL	QUE REALI	LA ESTAC
Y	P	A	E

DATOS A RELLENAR POR EL I.T.G.E.			
Recibido	Ref. Control	Perforado	Verifiado

DATOS A RELLENAR POR EL CONSULTOR

NUMERO DE LA ESTACION	Fotografía	MUESTRAS: Petro l. y M.	Macrop.	Micropal.	Sedimen.	Rayos X	Espectro masas	C 14	Análisis Químicos	Térmico diferen.	Microso	Otros análisis
9007					/							/
9020						/						
9021				/								
9022					/							
9023						/						
9024					/							/
9025												/
9026					/							
9027						/						
9028				/								
9029				/								
9030					/							
9031					/							/
9032					/							/

DATOS A RELLENAR POR EL CONSULTOR

NUMERO DE LA ESTACION	Fotografía	MUESTRAS: Petro l. y M.	Macrop.	Micropal.	Sedimen.	Rayos X	Espectro masas	C 14	Análisis Químicos	Térmico diferen.	Microso	Otros análisis

NUMERO DE LA ESTACION	Fotografía	MUESTRAS: Petro l. y M.	Macrop.	Micropal.	Sedimen.	Rayos X	Espectro masas	C 14	Análisis Químicos	Térmico diferen.	Microso	Otros análisis

EL CONSULTOR DEBERA MARCAR SOBRE EL MAPA LAS ESTACIONES CON SU NUMERO DE REFERENCIA (EN AZUL) Y LOS CORTES REALIZADOS SOBRE EL TERRENO (EN ROJO).
PARA UN CONTROL CORRECTO DE LA MARCHA DEL TRABAJO DE CAMPO EL CONSULTOR DEBERA ENVIAR ENTRE LOS DIAS 1 al 7 Y 15 al 22 DE CADA MES ESTAS HOJAS AL INSTITUTO TECNOLOGICO GEOMINERO DE ESPAÑA DIVISION DE GEOLOGIA C/ RIOS ROSAS, 23 - MADRID - 28003

Recibido I. T. G. E. el .....

El Supervisor

Enviado el 30 de Marzo de 1992

El Consultor

A. E[illegible]

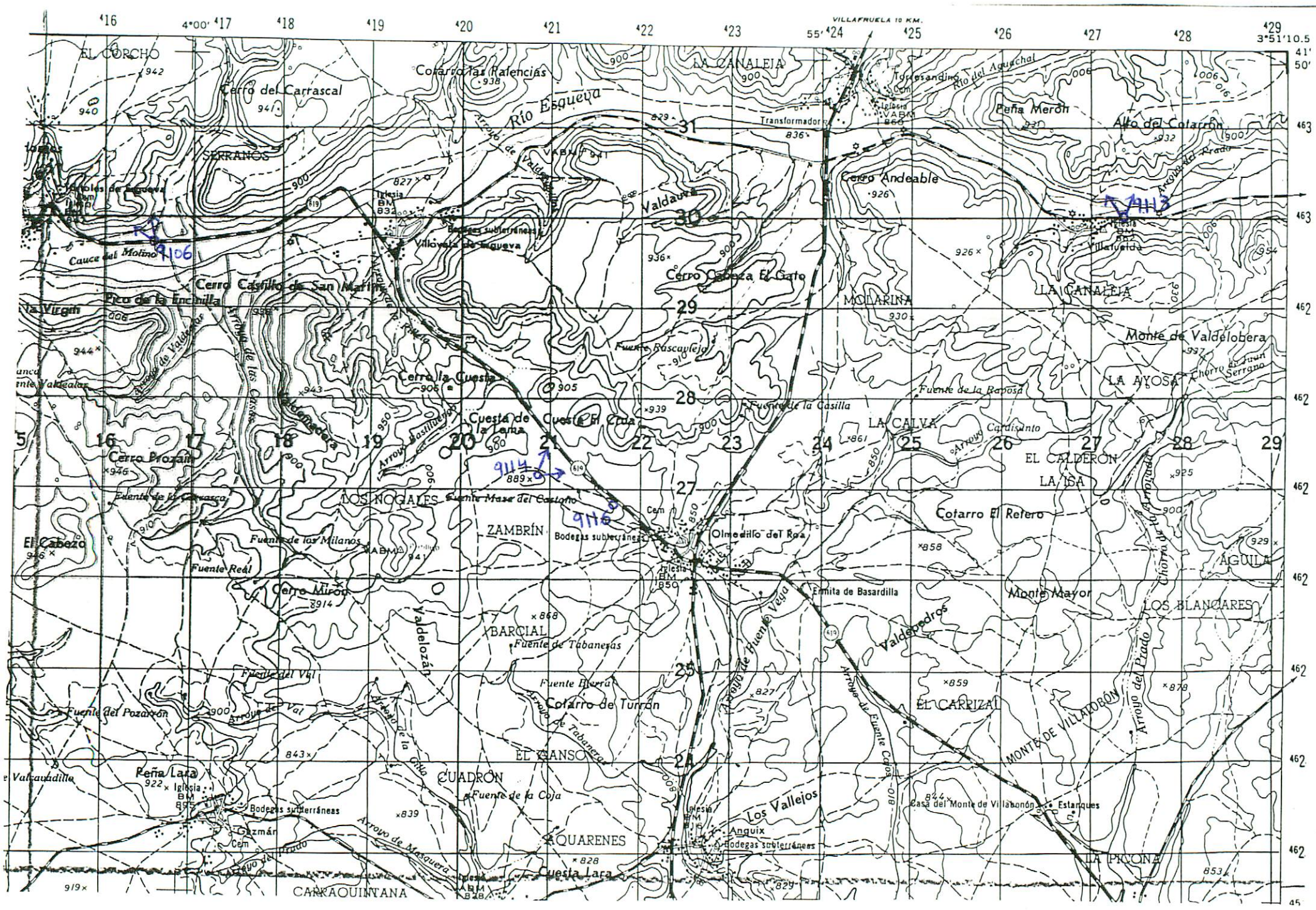

NUMERO DE LA HOJA 18-14 CUADRANTE

4	1
3	2

DATOS A RELLENAR POR EL I.T.G.E.			
Nº de la hoja 1 : 50.000	Cuadrante número	Nº del documento	
18	14	1	

DATOS A RELLENAR POR EL CONSUL.			
CONSULT	ESPECIAL	QUE REALI	LA ESTAC
Y	P	A	E

DATOS A RELLENAR POR EL I.T.G.E.			
Recibido	Ref. Control	Perforado	Verificado

DATOS A RELLENAR POR EL CONSULTOR

NUMERO DE LA ESTACION	Fotografía	MUESTRAS: Petro I. y M.	Macrop.	Micropal.	Sedimen.	Rayos X	Espectro masas	C 14	Análisis Químicos	Térmico diferen.	Microso	Otros análisis
9106	/											
9113	/											
9114	/											
9116	/											

NUMERO DE LA ESTACION	Fotografía	MUESTRAS: Petro I. y M.	Macrop.	Micropal.	Sedimen.	Rayos X	Espectro masas	C 14	Análisis Químicos	Térmico diferen.	Microso	Otros análisis

DATOS A RELLENAR POR EL CONSULTOR

NUMERO DE LA ESTACION	Fotografía	MUESTRAS: Petro I. y M.	Macrop.	Micropal.	Sedimen.	Rayos X	Espectro masas	C 14	Análisis Químicos	Térmico diferen.	Microso	Otros análisis

NUMERO DE LA ESTACION	Fotografía	MUESTRAS: Petro I. y M.	Macrop.	Micropal.	Sedimen.	Rayos X	Espectro masas	C 14	Análisis Químicos	Térmico diferen.	Microso	Otros análisis

EL CONSULTOR DEBERA MARCAR SOBRE EL MAPA LAS ESTACIONES CON SU NUMERO DE REFERENCIA (EN AZUL) Y LOS CORTES REALIZADOS SOBRE EL TERRENO (EN ROJO).
PARA UN CONTROL CORRECTO DE LA MARCHA DEL TRABAJO DE CAMPO EL CONSULTOR DEBERA ENVIAR ENTRE LOS DIAS 1 al 7 Y 15 al 22 DE CADA MES ESTAS HOJAS AL INSTITUTO TECNOLOGICO GEOMINERO DE ESPAÑA DIVISION DE GEOLOGIA C/ RIOS ROSAS, 23 - MADRID - 28003

Recibido I. T. G. E. el .....

El Supervisor

Enviado el 30 de Marzo de 1992

El Consultor

A. Estévez

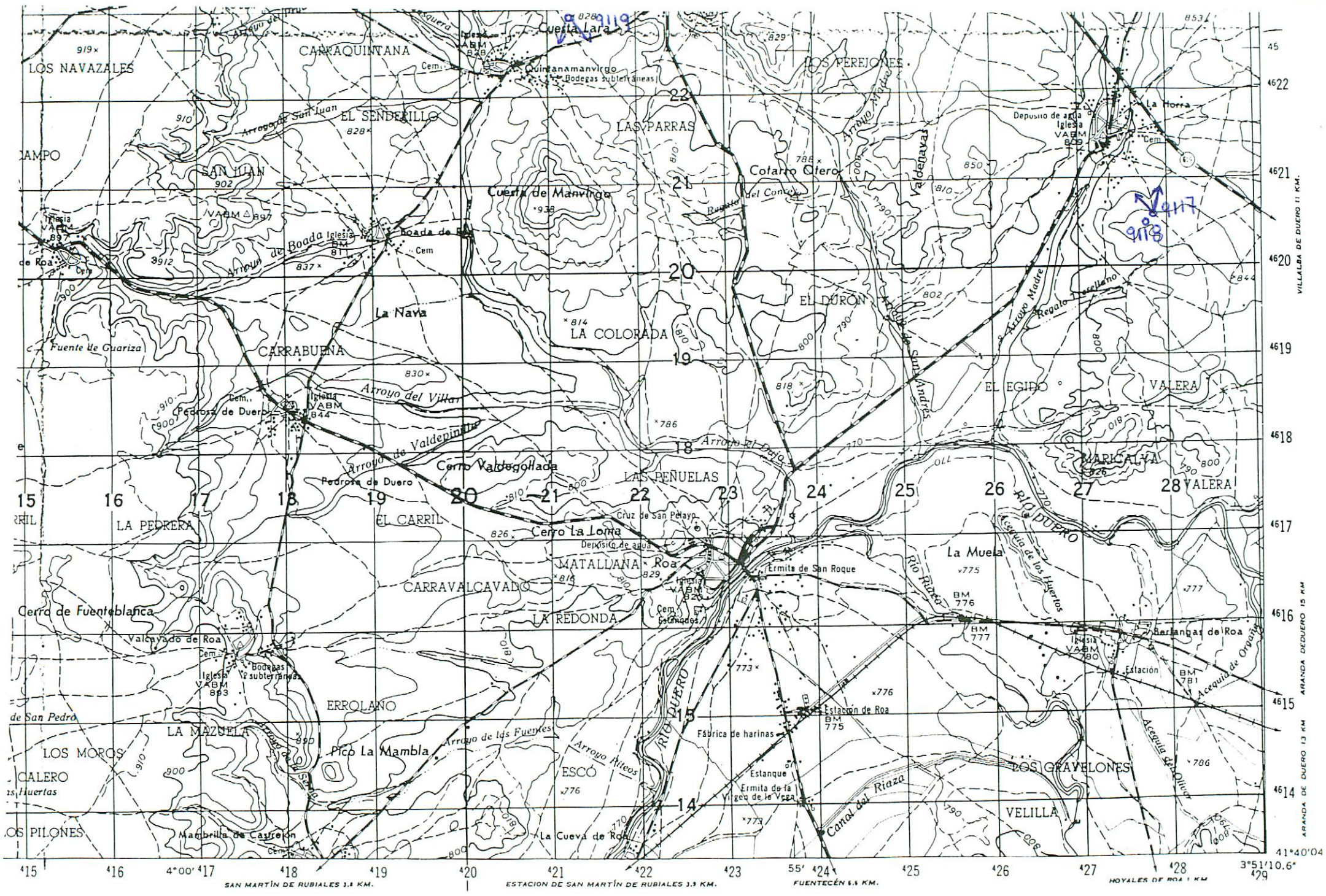

NUMERO DE LA HOJA 18-14 CUADRANTE

4	1
3	2

DATOS A RELLENAR POR EL I.T.G.E.		
Nº de la hoja 1 : 50.000	Cuadrante número	Nº del documento
18142		

DATOS A RELLE. POR EL CONSUL			
CONSULT	ESPECIAL	QUE REALI	LA ESTAC
Y	P	A	E

DATOS A RELLENAR POR EL I.T.G.E.			
Recibido	Ref. Control	Perforado	Verifiado

DATOS A RELLENAR POR EL CONSULTOR

NUMERO DE LA ESTACION	Fotografía	MUESTRAS: Petro I. y M.	Macrop.	Micropal.	Sedimen.	Rayos X	Espectro masas	C 14	Análisis Químicos	Térmico diferen.	Microso	Otros análisis
9117	/											
9118	/											
9119	/											

NUMERO DE LA ESTACION	Fotografía	MUESTRAS: Petro I. y M.	Macrop.	Micropal.	Sedimen.	Rayos X	Espectro masas	C 14	Análisis Químicos	Térmico diferen.	Microso	Otros análisis

DATOS A RELLENAR POR EL CONSULTOR

NUMERO DE LA ESTACION	Fotografía	MUESTRAS: Petro I. y M.	Macrop.	Micropal.	Sedimen.	Rayos X	Espectro masas	C 14	Análisis Químicos	Térmico diferen.	Microso	Otros análisis

NUMERO DE LA ESTACION	Fotografía	MUESTRAS: Petro I. y M.	Macrop.	Micropal.	Sedimen.	Rayos X	Espectro masas	C 14	Análisis Químicos	Térmico diferen.	Microso	Otros análisis

EL CONSULTOR DEBERA MARCAR SOBRE EL MAPA LAS ESTACIONES CON SU NUMERO DE REFERENCIA (EN AZUL) Y LOS CORTES REALIZADOS SOBRE EL TERRENO (EN ROJO).
PARA UN CONTROL CORRECTO DE LA MARCHA DEL TRABAJO DE CAMPO EL CONSULTOR DEBERA ENVIAR ENTRE LOS DIAS 1 al 7 Y 15 al 22 DE CADA MES ESTAS HOJAS AL INSTITUTO TECNOLOGICO GEOMINERO DE ESPAÑA DIVISION DE GEOLOGIA C/ RIOS ROSAS, 23 - MADRID - 28003

Recibido I. T. G. E. el .....

El Supervisor

Enviado el 30 de Marzo de 1992

El Consultor

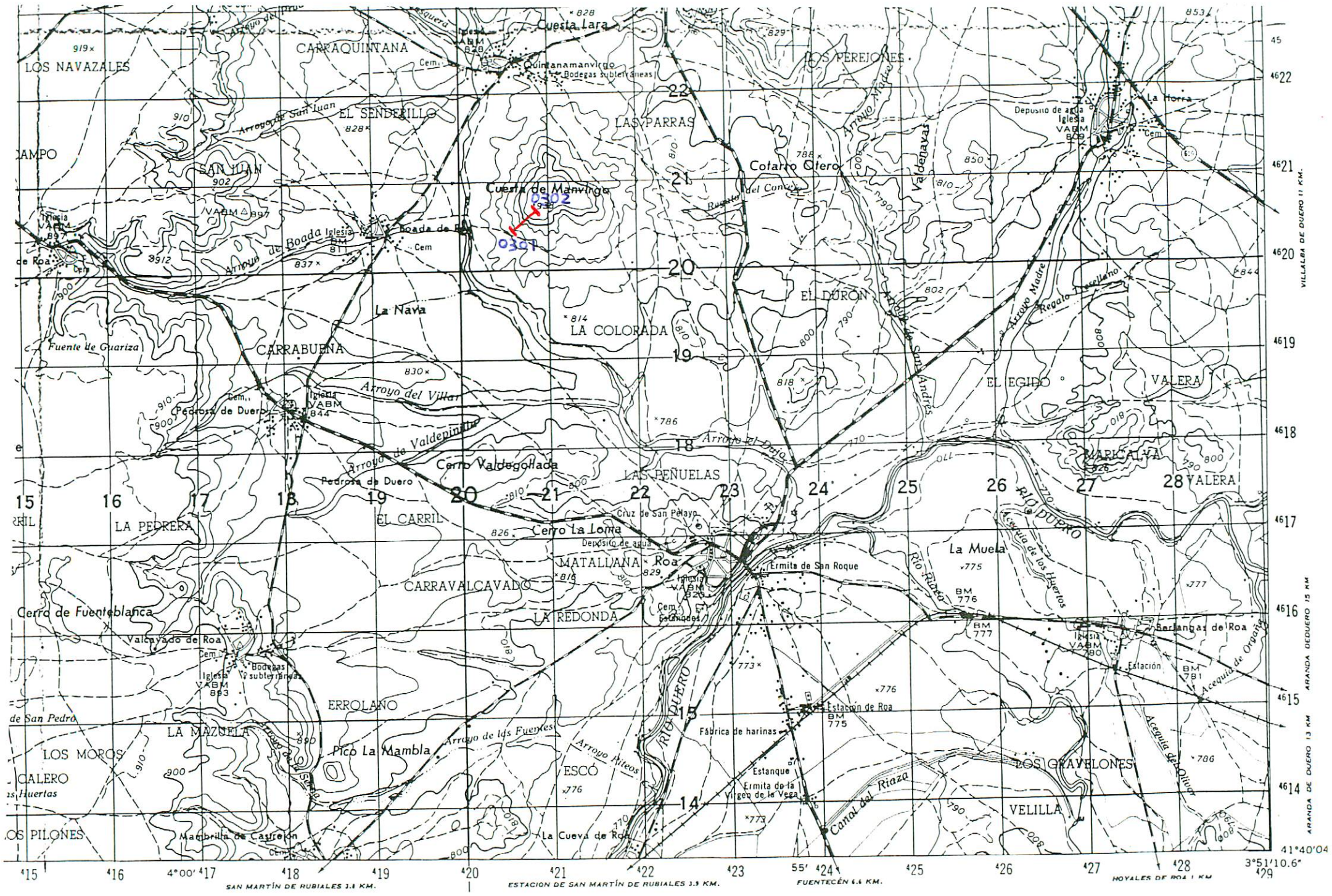

NUMERO DE LA HOJA 18-14 CUADRANTE

4	1
3	2

DATOS A RELLENAR POR EL I.T.G.E.		
Nº de la hoja 1 : 50.000	Cuadrante numero	Nº del documento
18142		

DATOS A RELLE. POR EL CONSUL		
CONSULT	ESPECIAL QUE REALI	LA ESTAC
Y P	A	E

DATOS A RELLENAR POR EL I.T.G.E.			
Recibido	Ref. Control	Perforado	Verifiado

DATOS A RELLENAR POR EL CONSULTOR

NUMERO DE LA ESTACION	Fotografía	MUESTRAS: Petro I. y M.	Macrop.	Micropal.	Sedimen.	Rayos X	Espectro masas	C 14	Análisis Químicos	Térmico diferen.	Microso	Otros análisis
0301				/								
0302					/							

DATOS A RELLENAR POR EL CONSULTOR

NUMERO DE LA ESTACION	Fotografía	MUESTRAS: Petro I. y M.	Macrop.	Micropal.	Sedimen.	Rayos X	Espectro masas	C 14	Análisis Químicos	Térmico diferen.	Microso	Otros análisis

DATOS A RELLENAR POR EL CONSULTOR

NUMERO DE LA ESTACION	Fotografía	MUESTRAS: Petro I. y M.	Macrop.	Micropal.	Sedimen.	Rayos X	Espectro masas	C 14	Análisis Químicos	Térmico diferen.	Microso	Otros análisis

DATOS A RELLENAR POR EL CONSULTOR

NUMERO DE LA ESTACION	Fotografía	MUESTRAS: Petro I. y M.	Macrop.	Micropal.	Sedimen.	Rayos X	Espectro masas	C 14	Análisis Químicos	Térmico diferen.	Microso	Otros análisis

EL CONSULTOR DEBERA MARCAR SOBRE EL MAPA LAS ESTACIONES CON SU NUMERO DE REFERENCIA (EN AZUL) Y LOS CORTES REALIZADOS SOBRE EL TERRENO (EN ROJO).
PARA UN CONTROL CORRECTO DE LA MARCHA DEL TRABAJO DE CAMPO EL CONSULTOR DEBERA ENVIAR ENTRE LOS DIAS 1 al 7 Y 15 al 22 DE CADA MES ESTAS HOJAS AL INSTITUTO TECNOLOGICO GEOMINERO DE ESPAÑA DIVISION DE GEOLOGIA C/ RIOS ROSAS, 23 - MADRID - 28003

Recibido I. T. G. E. el .....
El Supervisor

Enviado el 30 de Marzo de 1992
El Consultor
A. Eyde

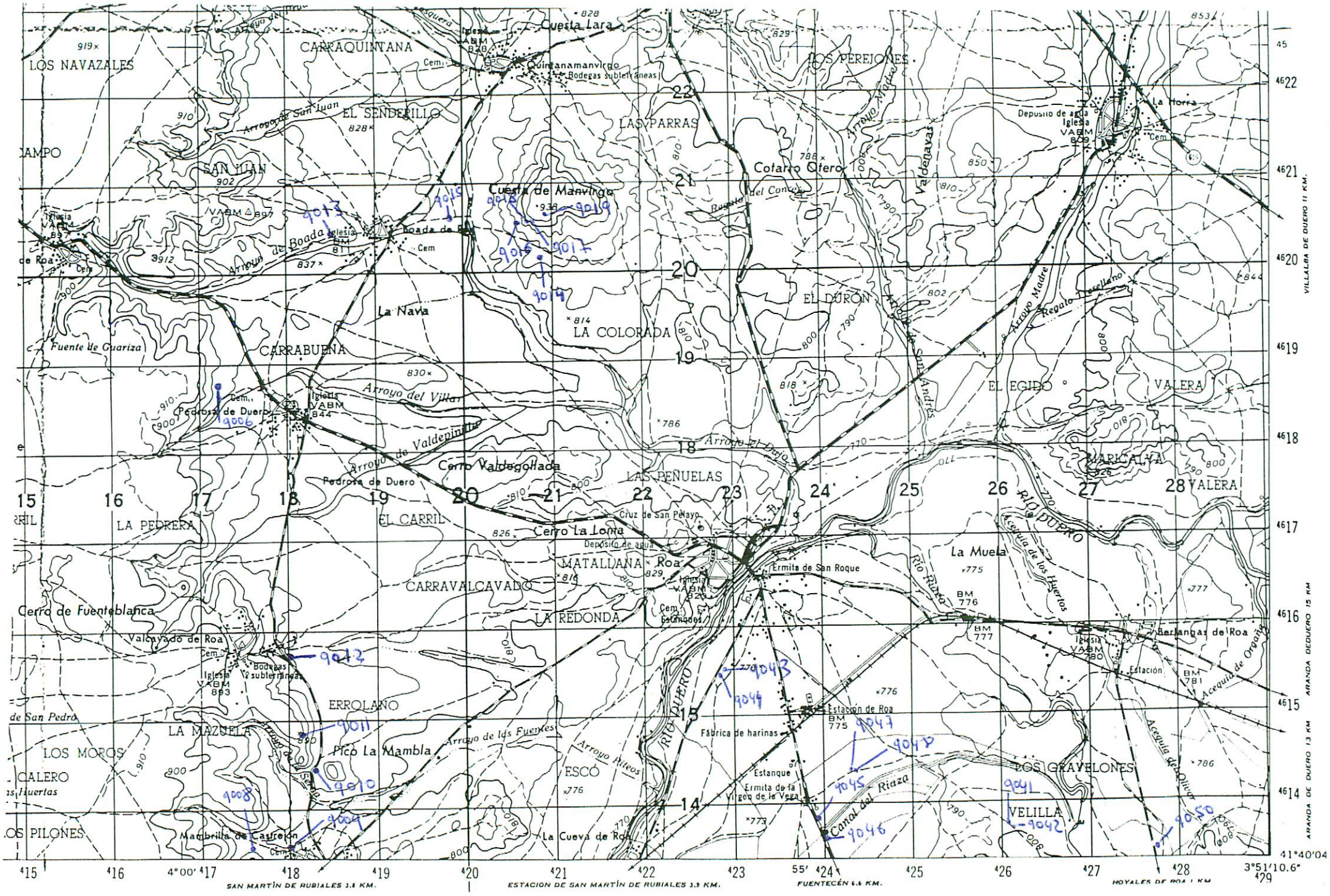

NUMERO DE LA HOJA 18-14 CUADRANTE

4	1
3	2

DATOS A RELLENAR POR EL I.T.G.E.		
Nº de la hoja 1 : 50.000	Cuadrante número	Nº del documento
18142		

DATOS A RELLE. POR EL CONSUL			
CONSULT	ESPECIAL QUE REALI	LA ESTAC	
Y	P	A	E

DATOS A RELLENAR POR EL I.T.G.E.			
Recibido	Ref. Control	Perforado	Verifiado

DATOS A RELLENAR POR EL CONSULTOR

NUMERO DE LA ESTACION	Fotografía	MUESTRAS: Petro l. y M.	Macrop.	Micropal.	Sedimen.	Rayos X	Espectro masas	C 14	Análisis Químicos	Térmico diferen.	Microso	Otros análisis
9006				/								
9008					/							/
9009						/						
9010						/						
9011					/							
9012					/							/
9013					/							/
9014					/							
9015					/							/
9016					/							/
9017					/							/
9018					/							/
9019					/							
9041					/							/
9042					/							/
9043					/							/
9044					/							/
9045					/							/
9046					/							/

NUMERO DE LA ESTACION	Fotografía	MUESTRAS: Petro l. y M.	Macrop.	Micropal.	Sedimen.	Rayos X	Espectro masas	C 14	Análisis Químicos	Térmico diferen.	Microso	Otros análisis
9047					/							/
9048					/							/
9049					/							/
9050					/							/

DATOS A RELLENAR POR EL CONSULTOR

NUMERO DE LA ESTACION	Fotografía	MUESTRAS: Petro l. y M.	Macrop.	Micropal.	Sedimen.	Rayos X	Espectro masas	C 14	Análisis Químicos	Térmico diferen.	Microso	Otros análisis

NUMERO DE LA ESTACION	Fotografía	MUESTRAS: Petro l. y M.	Macrop.	Micropal.	Sedimen.	Rayos X	Espectro masas	C 14	Análisis Químicos	Térmico diferen.	Microso	Otros análisis

EL CONSULTOR

DEBERA MARCAR SOBRE EL MAPA LAS ESTACIONES CON SU NUMERO DE REFERENCIA (EN AZUL) Y LOS CORTES REALIZADOS SOBRE EL TERRENO (EN ROJO).
PARA UN CONTROL CORRECTO DE LA MARCHA DEL TRABAJO DE CAMPO EL CONSULTOR DEBERA ENVIAR ENTRE LOS DIAS 1 al 7 Y 15 al 22 DE CADA MES ESTAS HOJAS AL INSTITUTO TECNOLOGICO GEOMINERO DE ESPAÑA DIVISION DE GEOLOGIA C/ RIOS ROSAS, 23 - MADRID - 28003

Recibido I. T. G. E. el .....
El Supervisor

Enviado el 30 de Marzo de 1992
El Consultor
A. Enrile

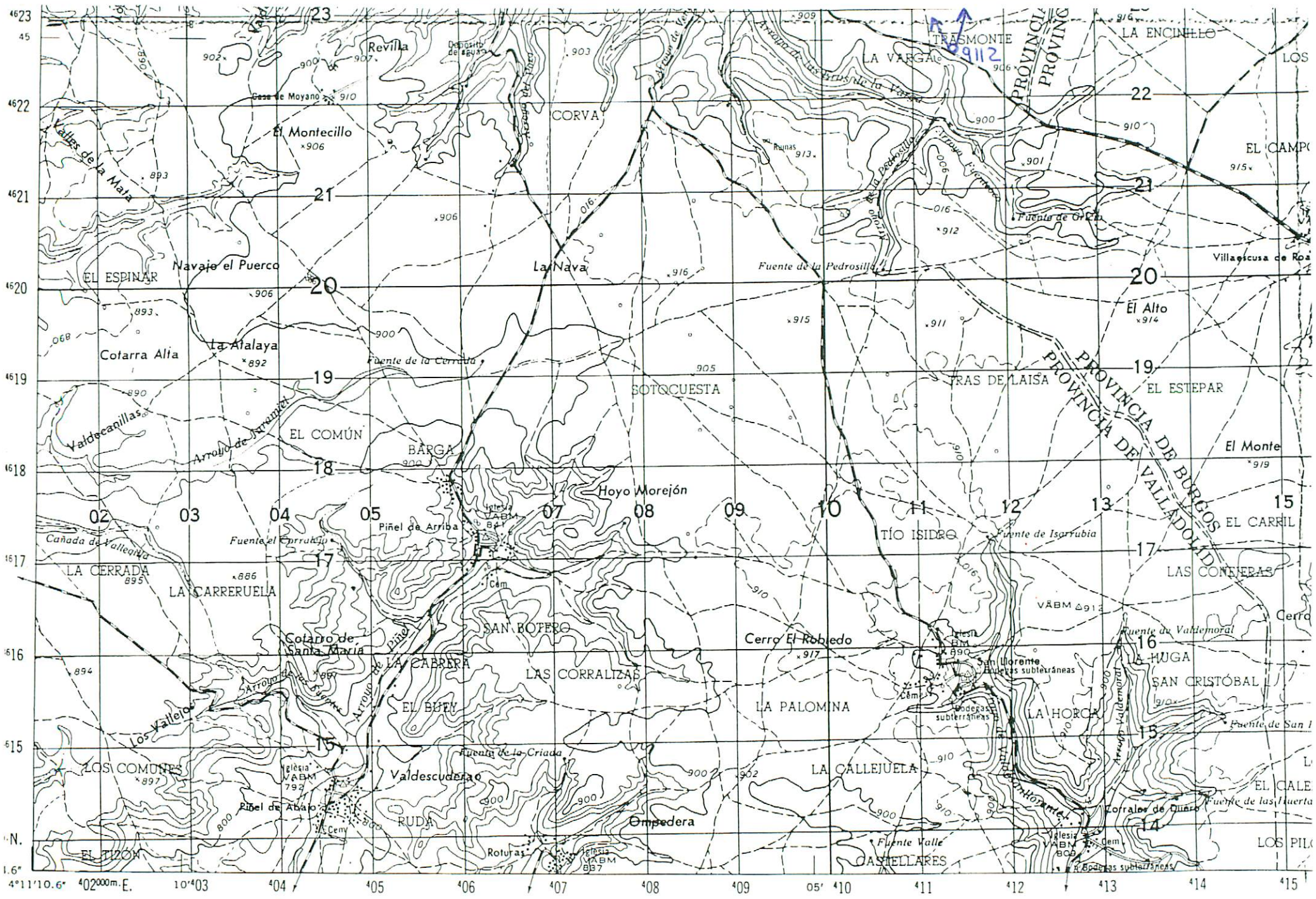

NUMERO DE LA HOJA 18-14 CUADRANTE

4	1
~~3~~	2

DATOS A RELLENAR POR EL I.T.G.E.		
Nº de la hoja 1 : 50.000	Cuadrante número	Nº del documento
18143		

DATOS A RELLE. POR EL CONSUL			
CONSULT	ESPECIAL	QUE REALI	LA ESTAC
Y	P	A	E

DATOS A RELLENAR POR EL I.T.G.E.			
Recibido	Ref. Control	Perforado	Verifiado

DATOS A RELLENAR POR EL CONSULTOR

NUMERO DE LA ESTACION	Fotografía	MUESTRAS: Petro I. y M.	Macrop.	Micropal.	Sedimen.	Rayos X	Espectro masas	C 14	Análisis Químicos	Térmico diferen.	Microso	Otros análisis
9112	/											

NUMERO DE LA ESTACION	Fotografía	MUESTRAS: Petro I. y M.	Macrop.	Micropal.	Sedimen.	Rayos X	Espectro masas	C 14	Análisis Químicos	Térmico diferen.	Microso	Otros análisis

DATOS A RELLENAR POR EL CONSULTOR

NUMERO DE LA ESTACION	Fotografía	MUESTRAS: Petro I. y M.	Macrop.	Micropal.	Sedimen.	Rayos X	Espectro masas	C 14	Análisis Químicos	Térmico diferen.	Microso	Otros análisis

NUMERO DE LA ESTACION	Fotografía	MUESTRAS: Petro I. y M.	Macrop.	Micropal.	Sedimen.	Rayos X	Espectro masas	C 14	Análisis Químicos	Térmico diferen.	Microso	Otros análisis

EL CONSULTOR DEBERA MARCAR SOBRE EL MAPA LAS ESTACIONES CON SU NUMERO DE REFERENCIA (EN AZUL) Y LOS CORTES REALIZADOS SOBRE EL TERRENO (EN ROJO).
PARA UN CONTROL CORRECTO DE LA MARCHA DEL TRABAJO DE CAMPO EL CONSULTOR DEBERA ENVIAR ENTRE LOS DIAS 1 al 7 Y 15 al 22 DE CADA MES ESTAS HOJAS AL INSTITUTO TECNOLOGICO GEOMINERO DE ESPAÑA DIVISION DE GEOLOGIA C/ RIOS ROSAS, 23 - MADRID - 28003

Recibido I. T. G. E. el .....
El Supervisor

Enviado el 30 de Marzo de 1992
El Consultor

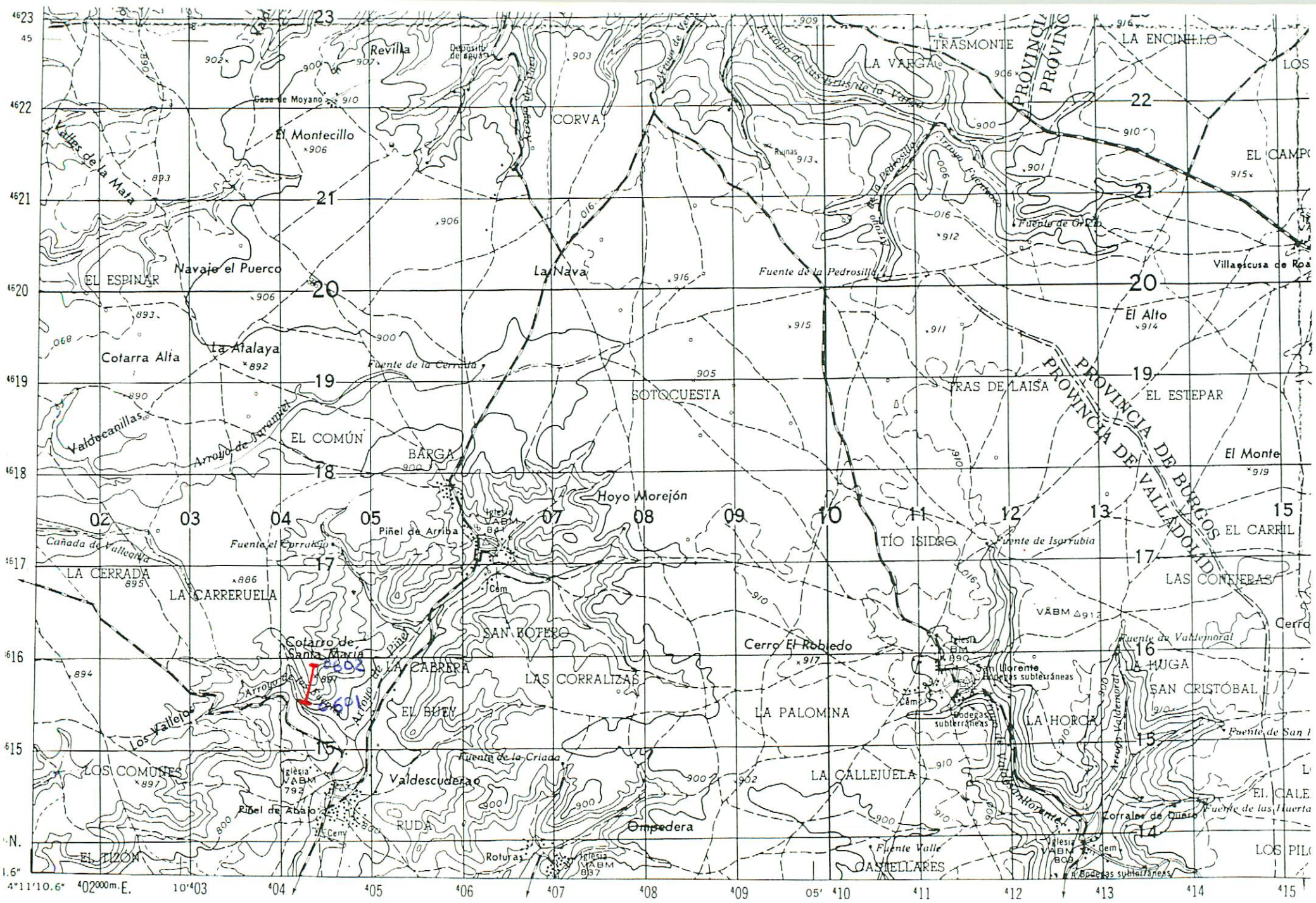

NUMERO DE LA HOJA 18-14 CUADRANTE 4 1 3 2

DATOS A RELLENAR POR EL I.T.G.E.		
Nº de la hoja 1 : 50.000	Cuadrante número	Nº del documento
18143		

DATOS A RELLENAR POR EL CONSULTOR			
CONSULT	ESPECIAL QUE REALI	LA ESTAC	
Y	P	A	E

DATOS A RELLENAR POR EL I.T.G.E.			
Recibido	Ref. Control	Perforado	Verifiado

DATOS A RELLENAR POR EL CONSULTOR

NUMERO DE LA ESTACION	Fotografía	Petro l. y M.	Macrop.	Micropal.	Sedimen.	Rayos X	Espectro masas	C 14	Análisis Químicos	Térmico diferen.	Microso	Otros análisis
0601												/
0602				/								
0603				/								
0604					/							

NUMERO DE LA ESTACION	Fotografía	Petro l. y M.	Macrop.	Micropal.	Sedimen.	Rayos X	Espectro masas	C 14	Análisis Químicos	Térmico diferen.	Microso	Otros análisis

DATOS A RELLENAR POR EL CONSULTOR

NUMERO DE LA ESTACION	Fotografía	Petro l. y M.	Macrop.	Micropal.	Sedimen.	Rayos X	Espectro masas	C 14	Análisis Químicos	Térmico diferen.	Microso	Otros análisis

NUMERO DE LA ESTACION	Fotografía	Petro l. y M.	Macrop.	Micropal.	Sedimen.	Rayos X	Espectro masas	C 14	Análisis Químicos	Térmico diferen.	Microso	Otros análisis

EL CONSULTOR DEBERA MARCAR SOBRE EL MAPA LAS ESTACIONES CON SU NUMERO DE REFERENCIA (EN AZUL) Y LOS CORTES REALIZADOS SOBRE EL TERRENO (EN ROJO).
PARA UN CONTROL CORRECTO DE LA MARCHA DEL TRABAJO DE CAMPO EL CONSULTOR DEBERA ENVIAR ENTRE LOS DIAS 1 al 7 Y 15 al 22 DE CADA MES ESTAS HOJAS AL INSTITUTO TECNOLOGICO GEOMINERO DE ESPAÑA DIVISION DE GEOLOGIA C/ RIOS ROSAS, 23 - MADRID - 28003

Recibido I. T. G. E. el .....
El Supervisor

Enviado el 30 de Marzo de 1992
El Consultor
A. Enrile

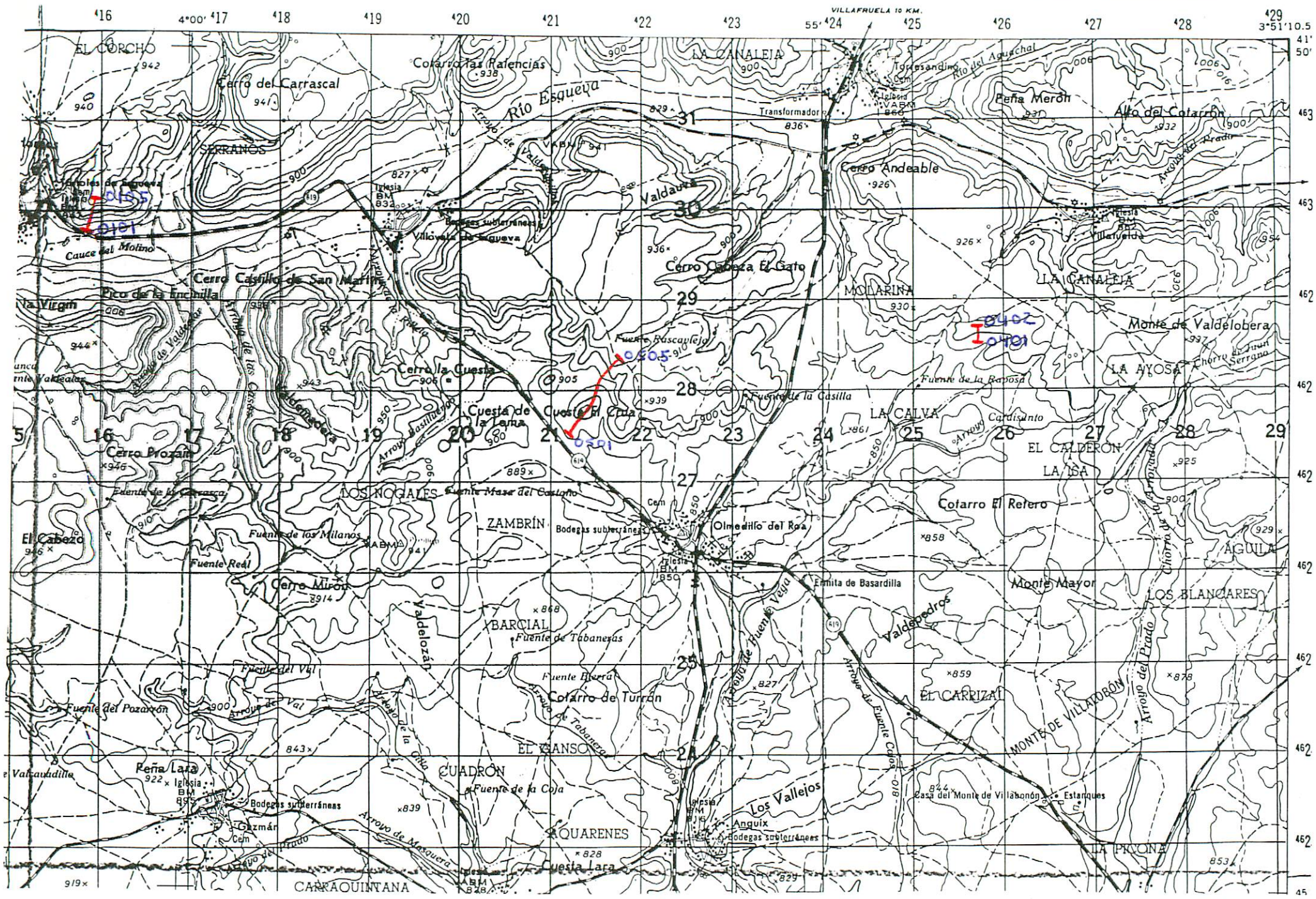

NUMERO DE LA HOJA 18-14 CUADRANTE

4	1
3	2

DATOS A RELLENAR POR EL I.T.G.E.		
Nº de la hoja 1:50.000	Cuadrante número	Nº del documento
1814	1	

DATOS A RELLENAR POR EL CONSULT.		
CONSULT	ESPECIAL QUE REALI	LA ESTAC.
YP	A	E

DATOS A RELLENAR POR EL I.T.G.E.			
Recibido	Ref. Control	Perforado	Verifiado

DATOS A RELLENAR POR EL CONSULTOR

NUMERO DE LA ESTACION	Fotografía	MUESTRAS: Petro l. y M.	Macrop.	Micropal.	Sedimen.	Rayos X	Espectro masas	C 14	Análisis Químicos	Térmico diferen.	Microso	Otros análisis
0401				/								
0402					/							
0501				/								
0502					/							
0503				/								
0504				/								
0505					/							
0101					/							/
0102				/								
0103					/							
0104					/							/
0105				/								

DATOS A RELLENAR POR EL CONSULTOR

NUMERO DE LA ESTACION	Fotografía	MUESTRAS: Petro l. y M.	Macrop.	Micropal.	Sedimen.	Rayos X	Espectro masas	C 14	Análisis Químicos	Térmico diferen.	Microso	Otros análisis

DATOS A RELLENAR POR EL CONSULTOR

NUMERO DE LA ESTACION	Fotografía	MUESTRAS: Petro l. y M.	Macrop.	Micropal.	Sedimen.	Rayos X	Espectro masas	C 14	Análisis Químicos	Térmico diferen.	Microso	Otros análisis

EL CONSULTOR

DEBERA MARCAR SOBRE EL MAPA LAS ESTACIONES CON SU NUMERO DE REFERENCIA (EN AZUL) Y LOS CORTES REALIZADOS SOBRE EL TERRENO (EN ROJO).
PARA UN CONTROL CORRECTO DE LA MARCHA DEL TRABAJO DE CAMPO EL CONSULTOR DEBERA ENVIAR ENTRE LOS DIAS 1 al 7 Y 15 al 22 DE CADA MES ESTAS HOJAS AL INSTITUTO TECNOLOGICO GEOMINERO DE ESPAÑA DIVISION DE GEOLOGIA C/ RIOS ROSAS, 23 - MADRID - 28003

Recibido I. T. G. E. el .....

El Supervisor

Enviado el 30 de Marzo de 1992

El Consultor

A. Eile