

Instituto Tecnológico
GeoMinero de España

INFORMACION COMPLEMENTARIA

HOJA Nº 344 (17-14)


ESGUEVILLA DE ESGUEVA

ALBUM DE FOTOGRAFIA



HOJA Nº 344 (17-14)

ESGUEVILLAS DE ESGUVA




17-14/EP PW/9401 Interdigitación de depósitos rojizos y ocreos en
Tierra de Campos, 500 m NE de Amusquillo
↳ (ASTARCIENSE)



17-14/EP PW/9402 Banco de calizas acuñaando lateralmente, en base
Cuestas. Carretera Amusquillo-Alba de Cerrato
↳ (ASTARCIENSE-VALLESIENSE)




17-14/EP PW/9403 Nódulos de sílex en la formación Cuestas. 1 km. NE
de Torre de Esgueva (ASTARACIENSE - VALLESIENSE)



17-14/EP PW/9404 Depósitos rítmicos en el techo de F. Cuestas. N. de
Cubillas de Cerrato (ASTARACIENSE-VALLÉSSENSE)



17-14/EP PW/9405 Detalle de depósitos rítmicos en el techo de F.
Cuestas. N. de Cubillas de Cerrato
(ASTARACIENSE - VALLESIENSE)




17-14/EP PW/9406 Pliegues por halocinesis en el techo de F. Cuestas.
Carretera Población-Esguevillas de Cerrato ↓
(ASTARACIENSE - VALLESIENSE)



17-14/EP PW/9407 Intensa karstificación y formación de nódulos calcareos en el techo del Ciclo Cuestas (Páramo 1) 1,5 km W. de Hérmedes de Cerrato ↓
(ASTARACIENSE - VALLESIENSE)



17-14/EP PW/9408 Contacto Páramo 1 (karstificado) con las calizas del
Páramo 2 (no karstificado) 2,5 km SE. de Valoria la
Buena → (VÁLLESIENSE - TUROLIENSE)



17-14/EP PW/9409 Deslizamiento de Cubillas de Cerrato



17-14/EP PW/9410 Vista panorámica desde Villanueva de los Infantes
al Monte de Yalderrobledo. Al otro lado del valle:
perfil de glaci



17-14/EP PW/9411 Deformación de troncos de árboles debido a creep de ladera. Carretera Verlevillo - Hérmedes de Cerrato



17-14/EP PW/9412 Distintos perfiles de laderas en F. ^{ASTARACIENSIS-VALLESTENSE} Cuestas. En primer plano: perfil cóncavo en margas y yesos. Al fondo: dos perfiles con inflexiones debido a capas duras intercaladas. Vista desde Canto Blanco (Cubillas de Cerrato) hacia el Este, a la ladera norte del Valle de los Madrazos



17-14/EP EN/9413 Pliegues halocinéticos de escala decamétrica y amplitud métrica que afectan al techo de Cuestas. Próximo a Monte Villan en la carretera que une E. de Esgueva con Alba de Cerrato (ASTARACIENSE-VOLLESIENSE)



17-14/EP EN/9414 Afloramientos de las calizas blancas de "Dueñas". km 30 de la carretera de Esguevillas de Esgueva a Dueñas. (ASTARACIENSE INF.)




17-14/EP EM/9415

Panorámica de las facies "Dueñas", "Tierra de Campos", "Cuestas" y superficie estructural formada por bancos calcáreos intracuestas. km 36 de la carretera de Valladolid a Tórtoles


→ (ASTARACIENSE INF.)



17-14/EP EN/9416 Acumulaciones en bandas de megacristales de yeso diagenético en margas dolomíticas, a techo calizas margosas que marcan resaltes, facies "Dueñas" km 36 de la carretera de Valladolid a Tórtoles ↓
(ASTARACIENSE INF.)



17-14/EP EN/9417 Calizas karstificadas del techo de "Cuestas" (Páramo I). Próximo a Villafuerte km 43,5 de la carretera de Peñafiel a Villafuerte ↓
(ASTARACIENSE- VALLESIENSE)



17-14/EP EN/9418 Niveles de megacristales de yeso diagenético en
margas dolomíticas, a muro de "Cuestas". Al norte
de Castrillo de Tejeriego, al lado de las canteras
(ASTARACIENSE-VALLÉSIEENSE)



17-14/EP EN/9419

(ASTARAGIENSE-VALLESIENSE)
 Contacto entre las calizas del techo de "Cuestas" (Páramo I) y el Páramo II, se observa las lutitas blancas y los bancos de caliza del "Páramo" (Páramo II). Al norte de Castrillo de Tejeriego en el camino a las Brocadas



17-14/EP EN/9420

(ASTARAGIENSE-VALLESIENSE)
 Contacto entre las calizas del techo de "Cuestas" (Páramo I) y el Páramo II. Al norte de Castrillo de Tejeriego, que se ve al fondo, en el camino a las Brocadas

NO TIENE SITUACION
EN EL PLANO



17-14/EP EN/9421

Pliegues halocinéticos a techo de "Cuestas", de orden decamétrico y amplitud métrica, afectando a depósitos margo-yesíferos del techo de "Cuestas" y a los niveles calcáreos (Páramo I). km 38 de la carretera de Cuellar a Peñafiel



17-14/EP EN/9422

Panoramica del "Glacis de la Sinova", tomada desde el cerro "El Cabezó" al oeste de Castrillo de Tejeriego



17-14/EP EN/9423 Terraza baja encostrada, en la que se aprecian cantos blancos de caliza blanca y alguna grava de cuarzo/cuarcita. km 8 de la carretera de Tudela de Duero a Castrillo de Tejeriego



17-14/EP EN/9424 Panorámica de muro a techo, "Tierra de Campos", nivel de arcillas verdosas, "Cuestas", y a techo niveles cálcareos (Páramo I). km 8 de la carretera de Tudela de Duero a Castrillo de Tejeriego

(ASTARACIENSE)
 ↓ (ASTARACIENSE-VALLÉSIESE)



17-14/EP EN/9425

Margas linosas rojizas con arcillas carbonosas fosilíferas se observan bancos de calizas margosas más duras, "yacies Zaratán". km 8 de la carretera de Tudela de Duero a Castriello de Tejeriego

(ASTARACIENSE-VALLESIENSE)



17-14/EP EN/9426

Panorámica del Valle del Arroyo de Jaramiel tomada desde el cementerio de Castriello de Tejeriego, en la que se ven los depósitos de fondo del valle, "Cuestras" y la superficie poligénica del Páramo


(ASTARACIENSE-VALLESIENSE)



17-14/EP EN/9427

Panorámica del valle del Arroyo de Jaramiel, al fondo Castrillo de Tejeriego, tomada desde el cementerio. Se observan los depósitos de fondo de valle, "Cuestas", su techo (Páramo I) y la superficie poligénica

→ (ASTACIENSE- VALLESIENSE)



17-14/EP EN/9428 Aspecto de las facies "Cuestas". Foto tomada en la
carretera de Piña de Esgueva a Castrillo de Teje-
riego, próxima al cementerio
(ASTARACIENSE-VALLESIENSE)




17-14/EP EN/9429 Coluvial reciente, discordante sobre "Cuestas" se aprecia a muro niveles de cantos. Al Norte de "El Cabezó" en la carretera de Castrillo de Tejeriego a Piña de Esgueva (ASTARACIENSE VALLESIENSE)



17-14/EP EN/9430 Pancrámica de muro a techo, "Tierra de Campos", "Facies Zaratán", "Cuestas" y su techo (Páramo I). Cerro de la Casa del Monte tomada desde Villanueva de los Infantes (ASTARACIENSE) (ASTARACIENSE-VALLESIENSE) (ASTARACIENSE-VALLESIENSE)



17-14/EP EN/9433 Panorámica del valle del Esgueva, desde la loma Antonilla, al fondo Esguevillas de Esgueva



17-14/EP EN/9431 Niveles de arcillas carbonosas, "Facies Zaratán".
 Pueblo de Villanueva de los Infantes / en el camino
 al Monte de Valdecos
 (ASTURACIENSE-VALLESIENSE)



17-14/EP EN/9432 Caliza modulosa en el "Páramo" (Páramo II). Monte
 de Valdeperros al norte de Pina de Esgueva
 (VALLESIENSE-TUROLIENSE)



















































