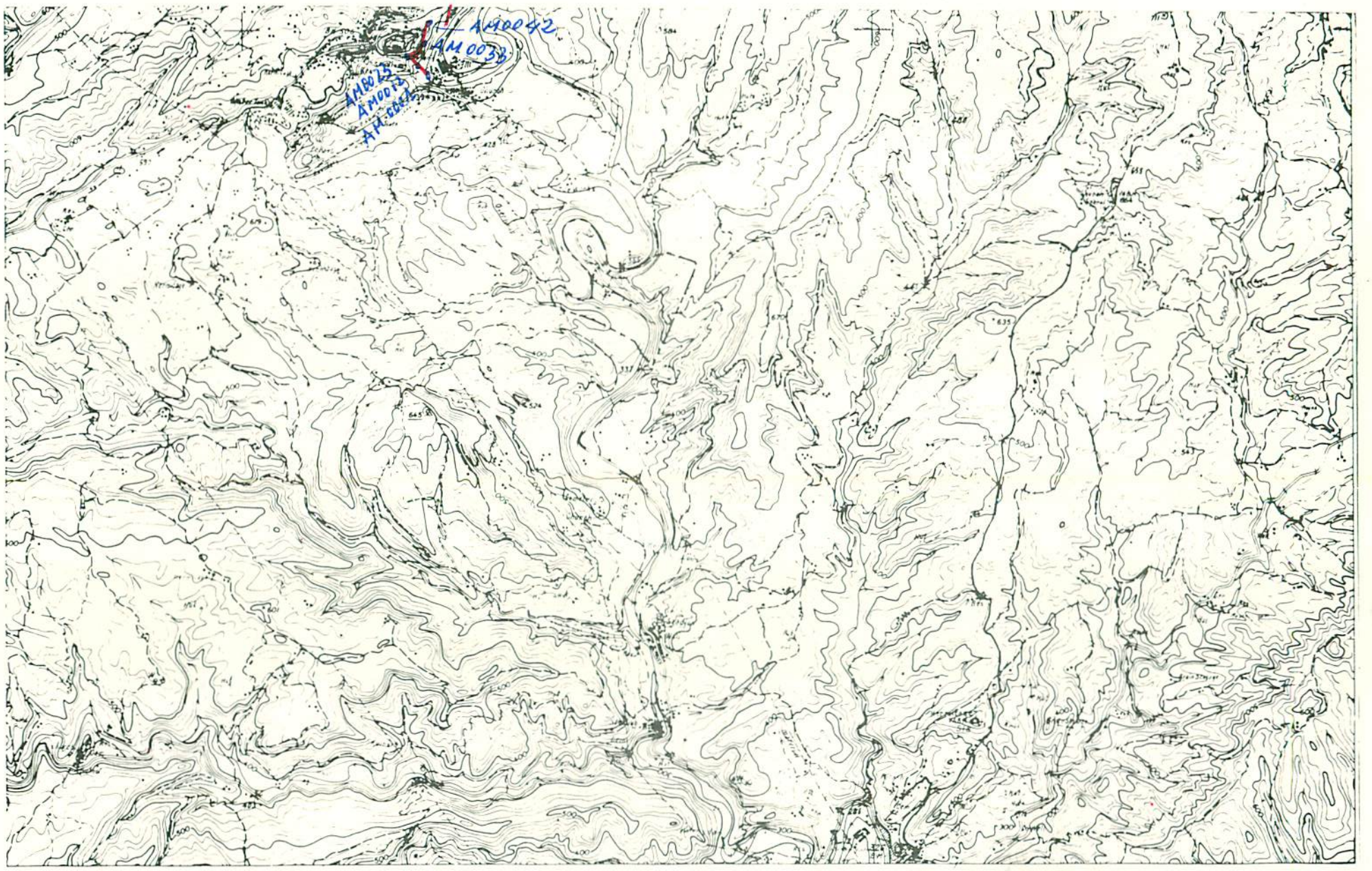


NUMERO DE LA HOJA 3513 CUADRANTE 2

4	1
3	2

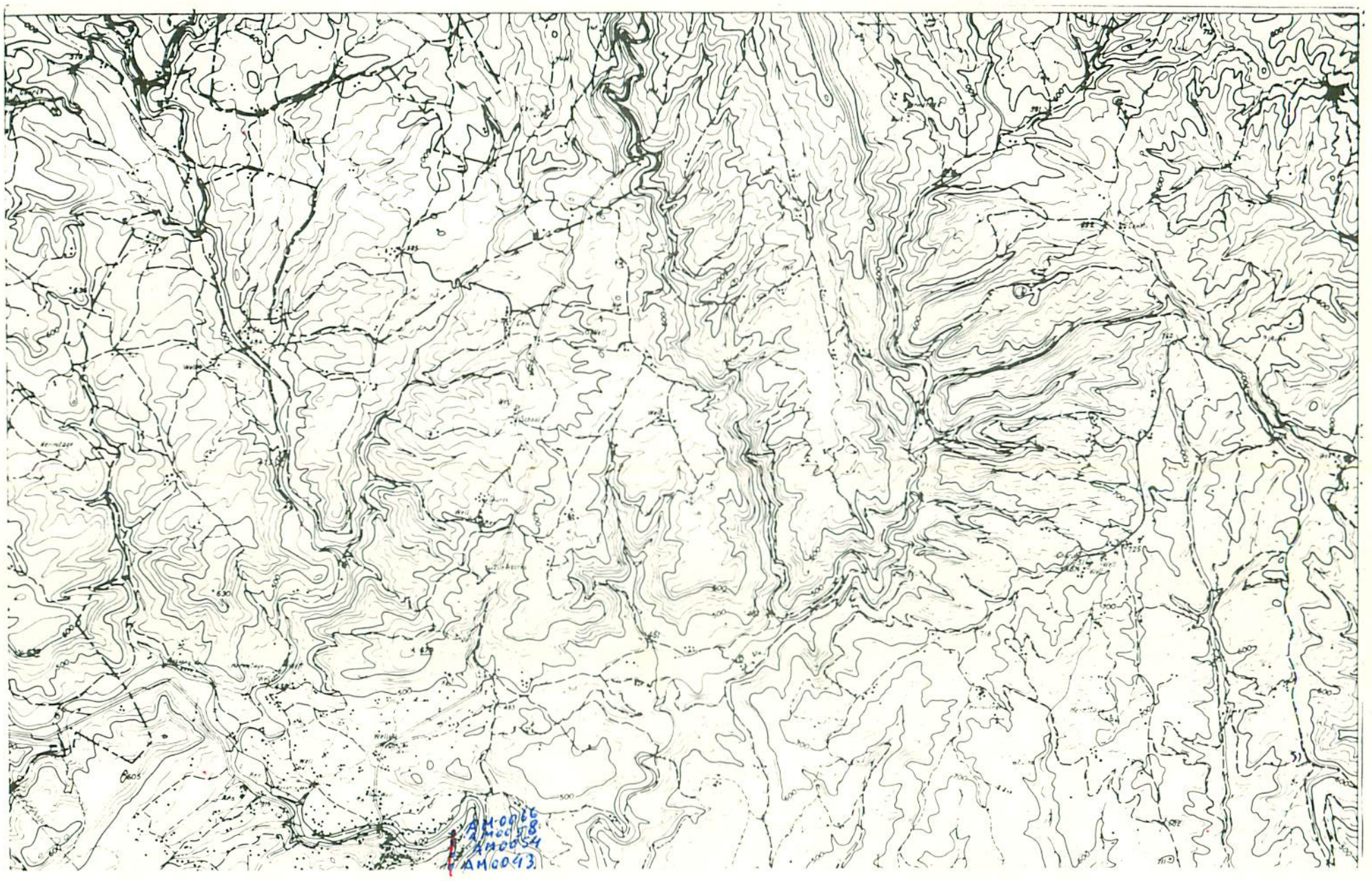
DATOS A RELLENAR POR EL IGME								
Nº de la hoja 1:50.000				Cuadrante número	Nº del documento			
1	2	3	4	5	6	7	8	9
3	5	1	3	2	M	6	6	2

DATOS A RELLE POR EL CONSUL			
CONSULT		ESPECIAL	QUE REAL LA ESTAC
10	11	12	13
G	S	A	M

DATOS A RELLENAR POR EL IGME											
Recibido						Ref. Control				Perforado	Verificado
71	72	73	74	75	76	77	78	79	80		
1	7	0	4	7	3					A.B.	

DATOS A RELLENAR POR EL CONSULTOR

| CON NUMEROS | | | | | | | CON UNOS EN CASO AFIRMATIVO | | | | | | | | | | |



NUMERO DE LA HOJA 3513 CUADRANTE 1

4	1
3	2

4

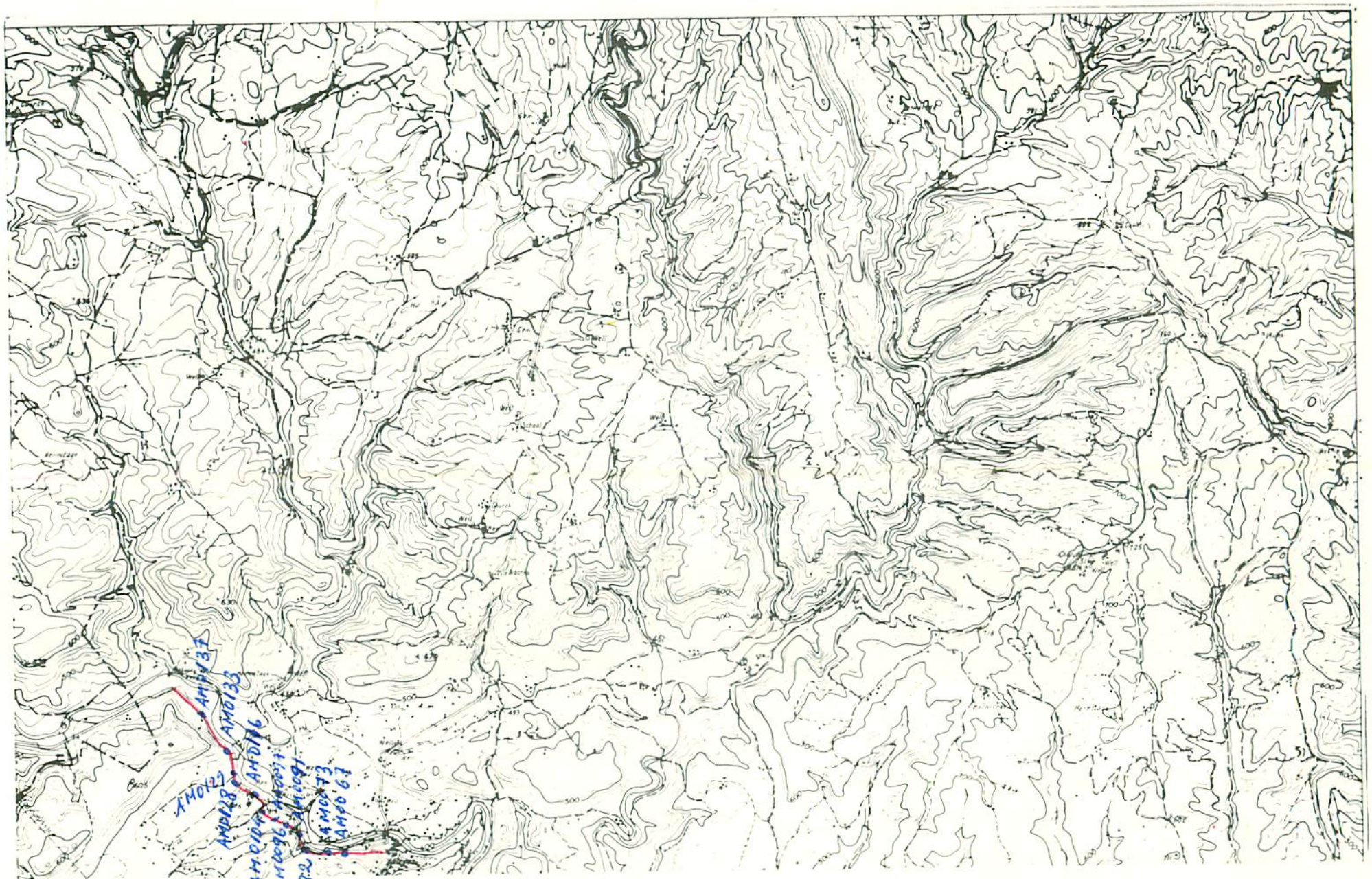
DATOS A RELLENAR POR EL IGME								
Nº de la hoja 1:50.000				Cuadrante número	Nº del documento			
1	2	3	4	5	6	7	8	9
3	5	1	3	1	M	6	2	0

DATOS A RELLENAR POR EL CONSUL			
CONSULT		ESPECIAL QUE REAL	LA ESTAC
10	11	12	13
G	S	A	M

DATOS A RELLENAR POR EL IGME											
Recibido						Ref. Control				Perforado	Verificado
71	72	73	74	75	76	77	78	79	80	A-B.	J. Carmona
1	7	0	4	7	8						

DATOS A RELLENAR POR EL CONSULTOR

| CON NUMEROS | | | | | | | | CON UNOS EN CASO AFIRMATIVO | | | | | | | | | | |



NUMERO DE LA HOJA 3513 CUADRANTE 1

4	1
3	2

DATOS A RELLENAR POR EL IGME

Nº de la hoja 1:50.000				Cuadrante numero	Nº del documento			
1	2	3	4	5	6	7	8	9
3	5	1	3	1	M	6	1	9

DATOS A RELLENAR POR EL CONSUL

CONSULT		ESPECIAL QUE REAL	LA ESTAC
10	11	12	13
G	S	A	M

DATOS A RELLENAR POR EL IGME

Recibido						Ref. Control				Perforado	Verificado
71	72	73	74	75	76	77	78	79	80	A.B.	
1	7	0	4	7	3						

DATOS A RELLENAR POR EL CONSULTOR

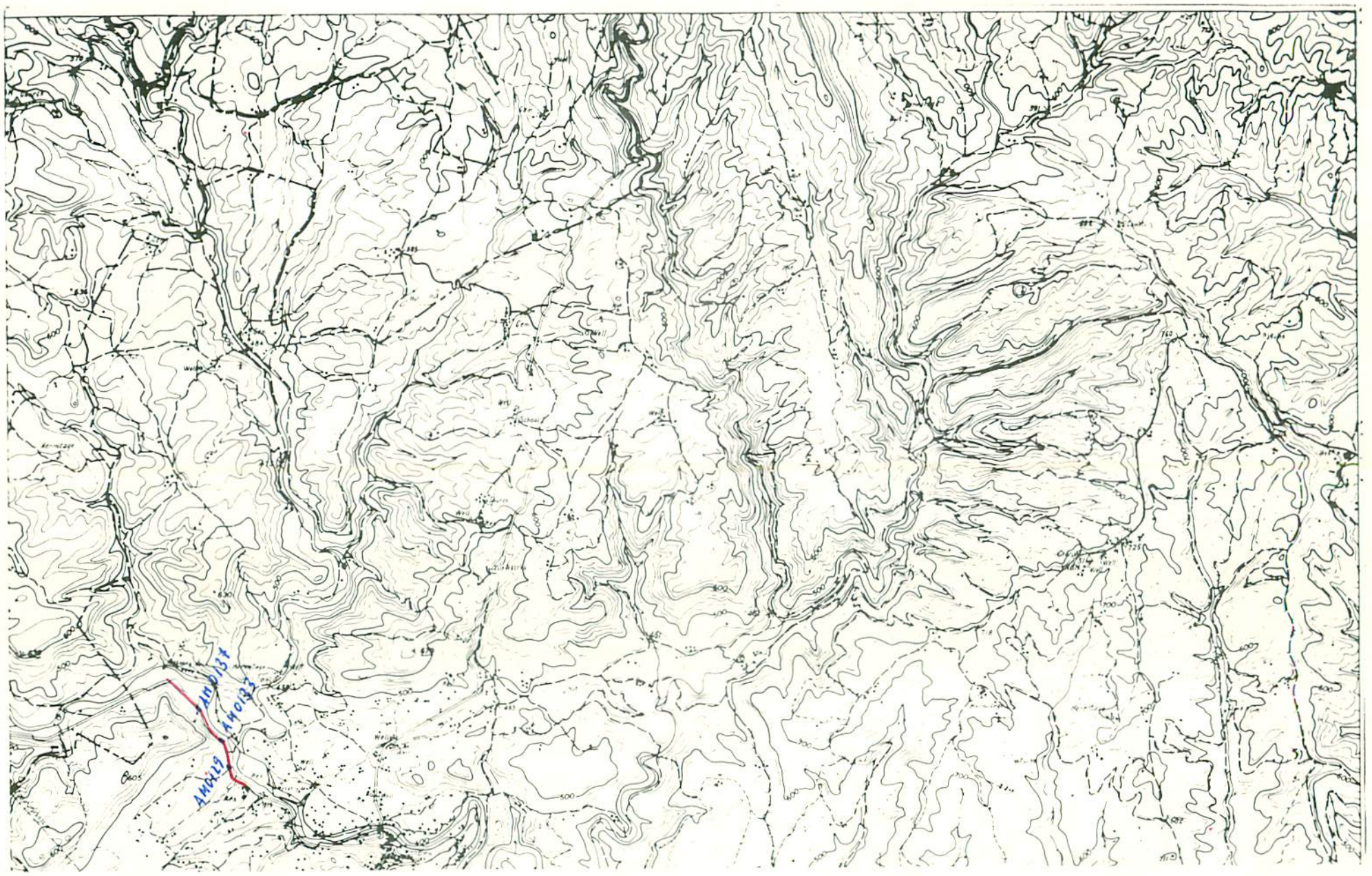
CON NUMEROS: NUMERO DE LA ESTACION	Fecha DIA	MES	AÑO	CON UNOS EN CASO AFIRMATIVO: MEDICION Rumbo	Buzami	Croquis	Fotogra	MUESTRAS Petro i M	Macrop	Micropal	Sedimen	Rayos X	Espacio interes	C 14	Analisis quimico	Termico diferenc	Microsop	Otros analisis	PUNTOS DE INTERES SINGULAR Mineralo	Tectoni	Paleont	Estratig	Litologi	Paleog	Hidroge	Economi	TIPO DE TERR Plutoni	Metamor	Sedimen	Volcanic	Indifer
14 15 16 17	18 19	20 21	22 23	24	25	26	27	28	29	30	31	32	33	34	35	36	37	38	39	40	41	42	43	44	45	46	47	48	49	50	51	52
67	23	02	73	//				0			1											i	/							/		
68	23	02	73							1												i	/							/		
69	23	02	73							1												1	/							/		
70	23	02	73							1												1	/							/		
71	23	02	73							1												1	/							/		
72	23	02	73							/												1	/							/		
73	23	02	73	//				0		1	1											1	/							/		
74	23	02	73							1												1	/							/		
75	23	02	73							1												1	/							/		
76	23	02	73							1												1	/							/		
77	23	02	73							1												1	/							/		
78	23	02	73							1												1	/							/		
79	23	02	73							1												1	/							/		
80	23	02	73	//				0		1	1											i	/							/		
81	23	02	73							/												1	/							/		
82	23	02	73	//				0			1											1	/							/		
83	23	02	73							1												1	/							/		
84	23	02	73					0		1	1											1	/							/		
85	23	02	73							1												1	/							/		
86	23	02	73	//						1												1	/							/		
87	23	02	73							1												1	/							/		
88	23	02	73					0			1											1	/							/		
85	23	02	73							1												1	/							/		
90	23	02	73							1												1	/							/		
91	23	02	73	//				0			1											1	/							/		
92	23	02	73					0		1	1											1	/							/		
93	23	02	73							1												1	/							/		
94	23	02	73					0			1											1	/							/		
95	23	02	73							1												1	/							/		
96	23	02	73	//				0		1												1	/							/		
97	23	02	73	//						1												1	/							/		
98	23	02	73							1												1	/							/		
99	23	02	73							1												1	/							/		
100	23	02	73							1												1	/							/		
101	23	02	73							1												1	/							/		
102	23	02	73	//				0		1	1											1	/							/		
103	23	02	73							1												1	/							/		
104	23	02	73	//						1												1	/							/		
105	23	02	73							1												1	/							/		
106	24	02	73							1												1	/							/		
107	24	02	73							1												1	/							/		
108	24	02	73							1												1	/							/		
109	24	02	73					0		1	1											1	/							/		
110	24	02	73								1											1	/							/		
111	24	02	73							1												1	/							/		
112	24	02	73	//				0		1	1											1	/							/		
113	24	02	73							/												1	/							/		
114	24	02	73							1												1	/							/		
115	24	02	73							1												1	/							/		
116	24	02	73	//						1												1	/							/		
117	24	02	73							1												1	/							/		
118	24	02	73							1												1	/							/		
119	24	02	73							1												1	/							/		
120	24	02	73					0		1	1											1	/							/		
121	24	02	73							1												1	/							/		
122	24	02	73							1												1	/							/		
123	24	02	73							1												1	/							/		
124	24	02	73	//				0			1											1	/							/		
125	24	02	73							1												1	/							/		
126	24	02	73							1												1	/							/		
127	24	02	73							1												1	/							/		
128	24	02	73	//				0		1	1											1	/							/		
129	24	02	73							1												1	/							/		

EL CONSULTOR.– DEBERA MARCAR SOBRE EL MAPA LAS ESTACIONES CON SU NUMERO DE REFERENCIA (EN AZUL) Y LOS CORTES REALIZADOS SOBRE EL TERRENO (EN ROJO).

PARA UN CONTROL CORRECTO DE LA MARCHA DEL TRABAJO DE CAMPO EL CONSULTOR DEBERA ENVIAR ENTRE LOS DIAS 1 al 7 y 15 al 22 DE CADA MES ESTAS HOJAS AL INSTITUTO GEOLOGICO Y MINERO DE ESPAÑA, DIVISION DE GEOLOGIA. C/ RIOS ROSAS, 23 – MADRID - 3.

EQUIPO DE RECEPCION DEL IGME

EL CONSULTOR



NUMERO DE LA HOJA 351 3 CUADRANTE 1

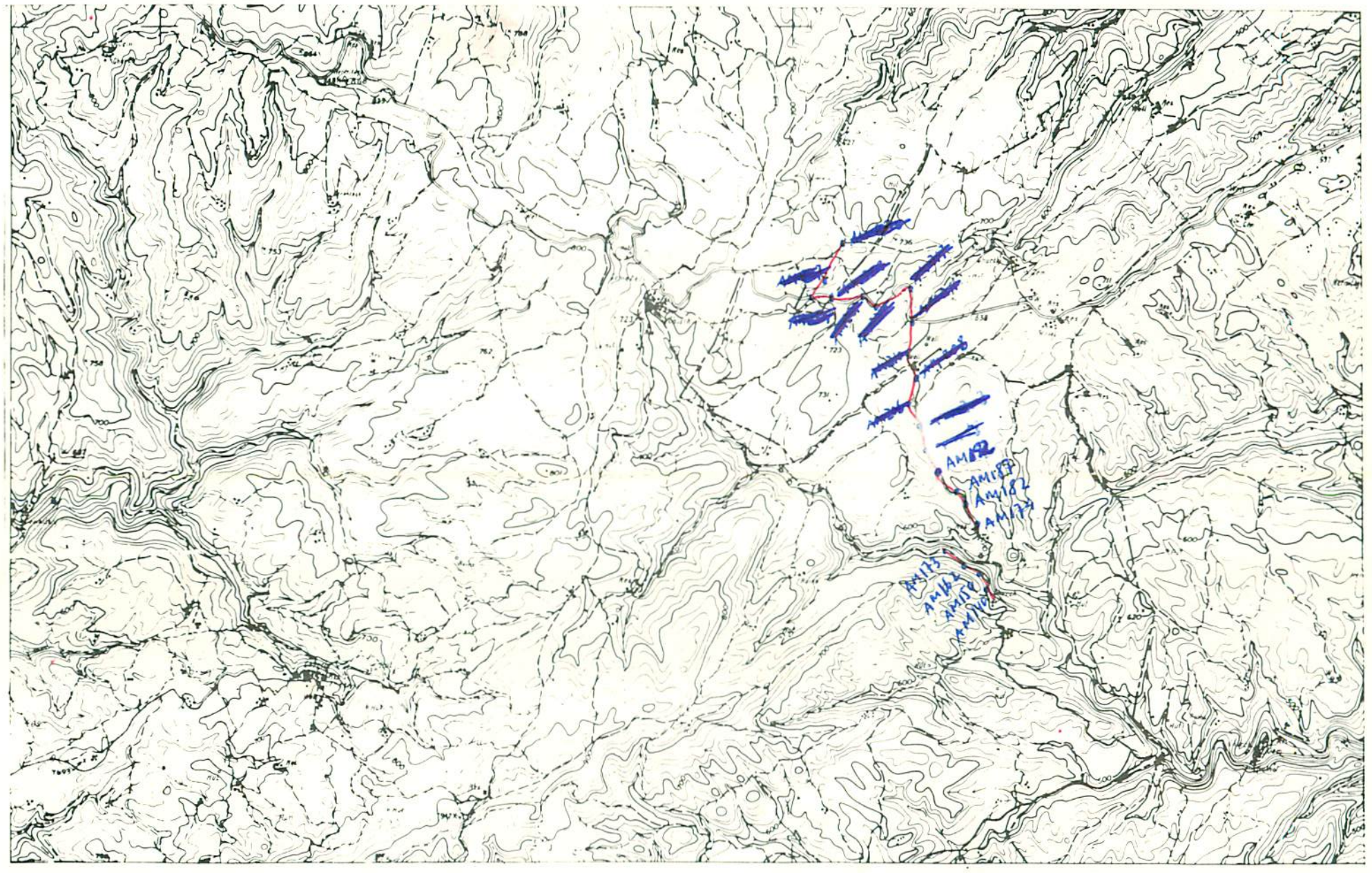
4	1
3	2

6

DATOS A RELLENAR POR EL IGME								
Nº de la hoja 1.50.000				Cuadrante número	Nº del documento			
1	2	3	4	5	6	7	8	9
3	5	1	3	1	M	6	1	8

DATOS A RELLENAR POR EL CONSUL			
CONSULT		ESPECIAL QUE REALIZA LA ESTAD	
10	11	12	13
G	S	A	M

| DATOS A RELLENAR POR EL IGME | | | | | | | |



NUMERO DE LA HOJA 3.513 CUADRANTE 3 | 4 | 1 | 3 | 2 |

Recib. IGME → 5-7-73

33

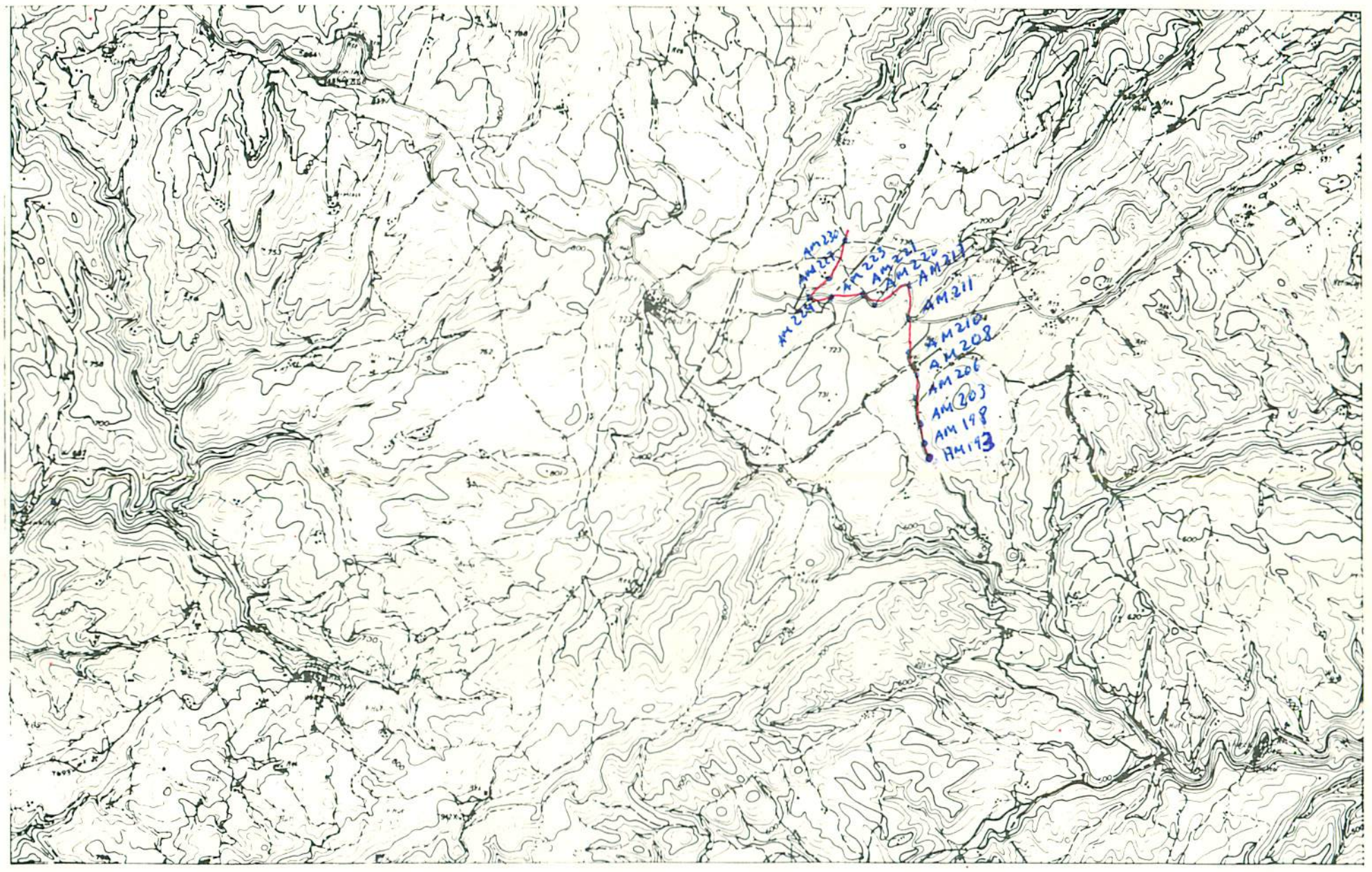
DATOS A RELLENAR POR EL IGME									
Nº de la hoja 1:50.000				Cuadrante numero	Nº del documento				
1	2	3	4	5	6	7	8	9	
3	5	1	3	3	M	1	1	5	

DATOS A RELLE POR EL CONSUL			
CONSULT		ESPECIAL QUE REAL LA ESTAC	
10	11	12	13
G	S	A	M

DATOS A RELLENAR POR EL IGME										
Recibido						Ref. Control		Perforado	Verificado	
71	72	73	74	75	76	77	78	79	80	
0	6	0	3	7	3				A.B.	M.C.

DATOS A RELLENAR POR EL CONSULTOR

| CON NUMEROS | | | | | | | CON UNOS EN CASO AFIRMATIVO | | | | | | | | | |



NUMERO DE LA HOJA 3513 CUADRANTE 3 — 4 | 1 / 3 | 2

Recib. IGME → 5-7-73

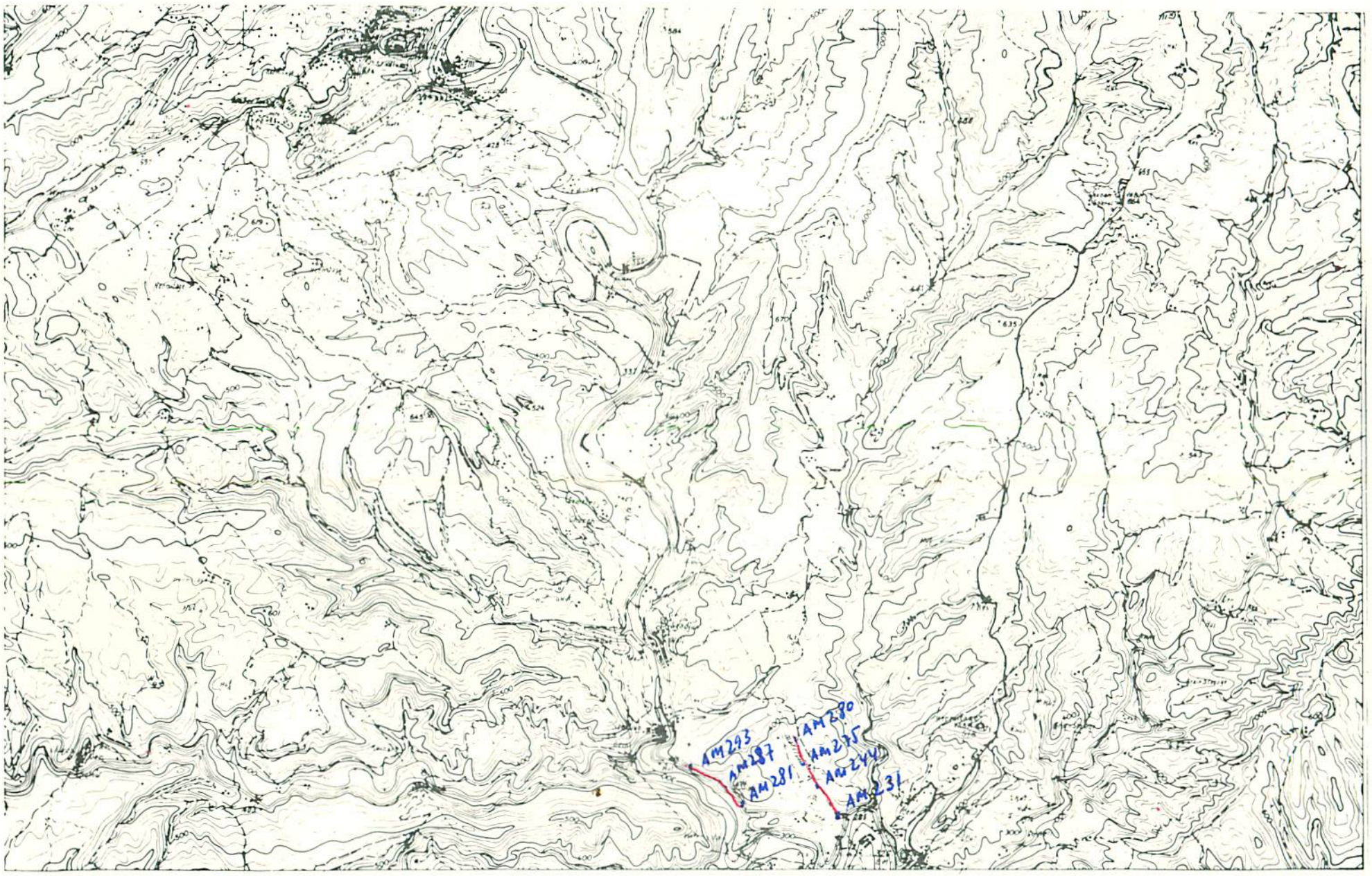
DATOS A RELLENAR POR EL IGME									
Nº de la hoja 1:50.000				Cuadrante número	Nº del documento				
1	2	3	4	5	6	7	8	9	
3	5	1	3	M	7	1	1		

DATOS A RELLE POR EL CONSUL			
CONSULT	ESPECIAL QUE REA	LA ESTAC	
10	11	12	13
G	S	A	M

DATOS A RELLENAR POR EL IGME																			
Recibido						Ref. Control				Perforado				Verificado					
71	72	73	74	75	76	77	78	79	80										
0	6	0	7	7	3														

DATOS A RELLENAR POR EL CONSULTOR

| CON NUMEROS | | | | | | | | | CON UNOS EN CASO AFIRMATIVO | | | | | | | | | | | | | | | | | | |



NUMERO DE LA HOJA 3513 CUADRANTE 2

4	1
3	2

Rcib. IGME → 5-7-77

35

DATOS A RELLENAR POR EL IGME									
Nº de la hoja 1:50.000				Cuadrante numero	Nº del documento				
1	2	3	4	5	6	7	8	9	
3	5	1	3	2	M	6	6	8	

DATOS A RELLE PUR EL CONSU			
CONSULT		ESPECIAL	QUE HEA LA ESTAC
10	11	12	13
G	S	A	M

DATOS A RELLENAR POR EL IGME													
Recibido						Ref. Control				Perforado		Verificado	
71	72	73	74	75	76	77	78	79	80				
0	6	0	7	7	3							MANOLO	

DATOS A RELLENAR POR EL CONSULTOR

CON NUMEROS — CON UNOS EN CASO AFIRMATIVO

NUMERO DE LA ESTACION	Fecha DIA	MES	AÑO	MEDICION Rumbo	Buzamie	Cinquis	Fotogra	MUESTRAS Petrol y M	Macrop	Micropal	Sedimen	Rayos X	Espectro Masas	C 14	Analisis químico	Isotopos diferent	Microsc	Otros detallar	PUNTOS DE INTERES SINGULAR Mineralo	Tectoni	Paleont	Estratig	Litologi	Paleog	Hidroge	Economi	Formacio reciente	TIPO DE TERR Plutonic	Metamór	Sedimen	Volcanic	Indifer
14 15 16 17	18 19	20 21	22 23	24	25	26	27	28	29	30	31	32	33	34	35	36	37	38	39	40	41	42	43	44	45	46	47	48	49	50	51	52
231	28	05	73	//						1	//								//			//	//	/		/			/		
232	28	05	73							1												/	/						/		
233	28	05	73							/												/	/						/		
234	28	05	73							1												/	/						/		
235	28	05	73							/												/	/						/		
236	28	05	73	//						/												/	/						/		
237	28	05	73							1	/											/	/						/		
238	28	05	73							1	1											/	/						/		
239	28	05	73							/												/	/						/		
240	28	05	73							1												/	/						/		
241	28	05	73							1												/	/						/		
242	28	05	73							1	1											/	/						/		
243	28	05	73							1	/											/	/						/		
244	28	05	73	//						1	/											/	/						/		
245	28	05	73							/	/											/	/						/		
246	28	05	73							/												/	/						/		
247	28	05	73							1	1											/	/						/		
248	28	05	73							/												/	/						/		
249	28	05	73							1	1											/	/						/		
250	28	05	73	//						/	/											/	/						/		
251	28	05	73							1	1											/	/						/		
252	28	05	73							/												/	/						/		
253	28	05	73							1	1											/	/						/		
254	28	05	73							1												/	/						/		
255	28	05	73							1	1											/	/						/		
256	28	05	73							1	/											/	/						/		
257	28	05	73	//						1	1											/	/						/		
258	28	05	73							/												/	/						/		
259	28	05	73							/	/											/	/						/		

DATOS A RELLENAR POR EL CONSULTOR

CON NUMEROS — CON UNOS EN CASO AFIRMATIVO

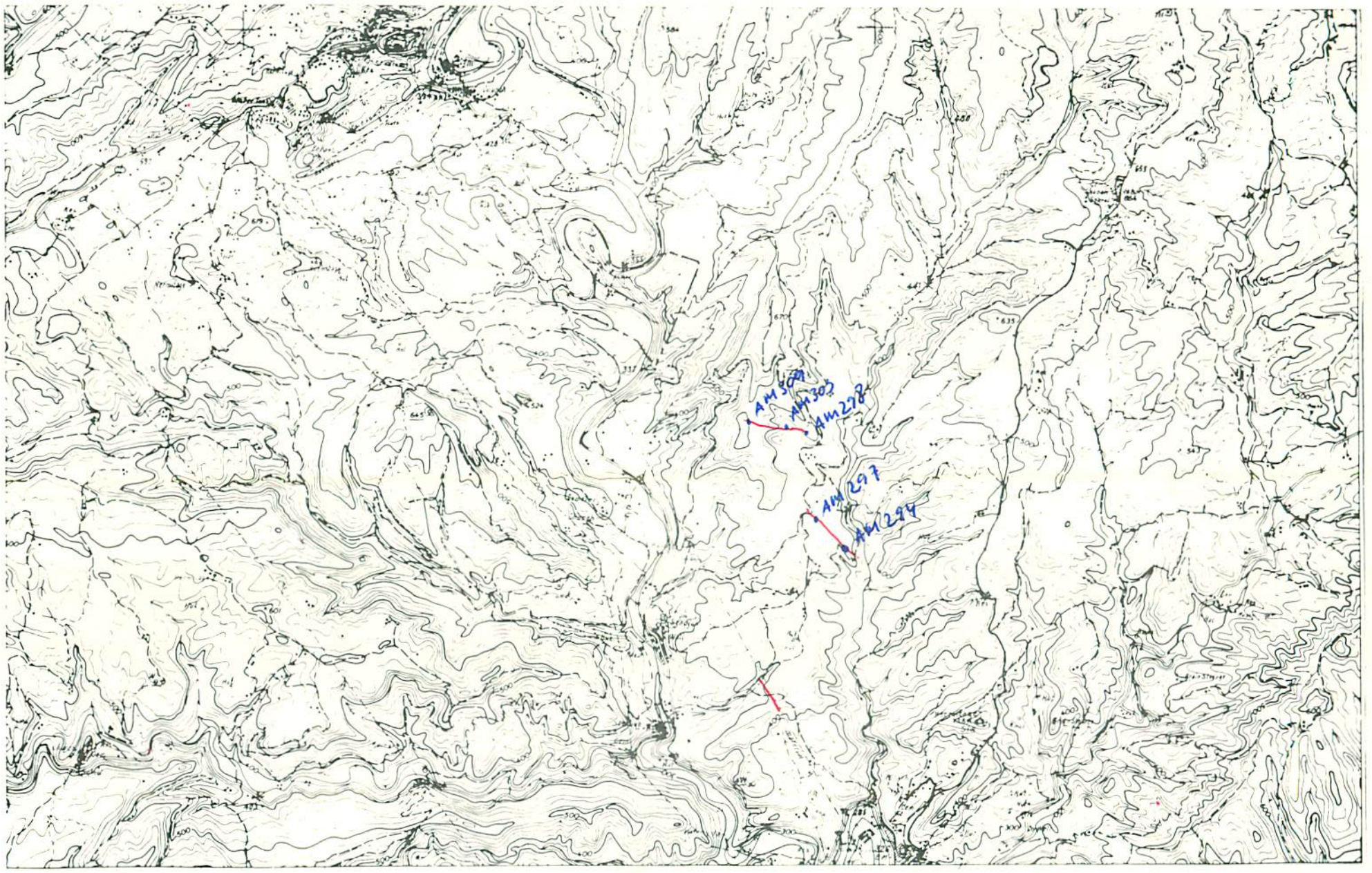
NUMERO DE LA ESTACION	Fecha DIA	MES	AÑO	MEDICION Rumbo	Buzami	Cinquis	Fotogra	MUESTRAS Petrol y M	Macrop	Micropal	Sedimen	Rayos X	Espectro Masas	C 14	Analisis químico	Isotopos diferent	Microsc	Otros detallar	PUNTOS DE INTERES SINGULAR Mineralo	Tectoni	Paleont	Estratig	Litologi	Paleog	Hidroge	Economi	Formacio reciente	TIPO DE TERR Plutonic	Metamór	Sedimen	Volcanic	Indifer
14 15 16 17	18 19	20 21	22 23	24	25	26	27	28	29	30	31	32	33	34	35	36	37	38	39	40	41	42	43	44	45	46	47	48	49	50	51	52
260	28	05	73							1	1											/								/		
261	28	05	73							1	1											/								/		
262	28	05	73							1												/								/		
263	28	05	73	//						/	/											/								/		
264	28	05	73							1	1											/								/		
265	28	05	73							/												/								/		
266	28	05	73							1	1											/								/		
267	28	05	73							/												/								/		
268	28	05	73							1												/								/		
269	28	05	73							/												/								/		
270	28	05	73							1	1											/								/		
271	28	05	73							/	/											/								/		
272	28	05	73							/	1											/								/		
273	28	05	73							1	1											/								/		
274	28	05	73							/	/											/								/		
275	28	05	73	//						1	1											/								/		
276	28	05	73							1	/											/								/		
277	28	05	73							1	1											/								/		
278	29	05	73							1	1											/								/		
279	29	05	73							/	/											/								/		
280	29	05	73	//						/												/								/		
281	29	05	73	//						/												/								/		
282	29	05	73							1	1											/								/		
283	29	05	73							/	1											/								/		
284	29	05	73							/	/											/								/		
285	29	05	73							1												/								/		
286	29	05	73							/												/								/		
287	29	05	73							1	1											/								/		
288	29	05	73							/												/								/		
289	29	05	73							1	1											/								/		
290	29	05	73							1												/								/		
291	29	05	73							/												/								/		
292	29	05	73							/	/											/								/		
293	29	05	73	//						/												/								/		

EL CONSULTOR — DEBERA MARCAR SOBRE EL MAPA: LAS ESTACIONES CON SU NUMERO DE REFERENCIA (EN AZUL) Y LOS CORTES REALIZADOS SOBRE EL TERRENO (EN ROJO).

PARA UN CONTROL CORRECTO DE LA MARCHA DEL TRABAJO DE CAMPO EL CONSULTOR DEBERA ENVIAR ENTRE LOS DIAS 1 al 7 y 15 al 22 DE CADA MES ESTAS HOJAS AL INSTITUTO GEOLOGICO Y MINERO DE ESPAÑA, DIVISION DE GEOLOGIA - C/ RIOS ROSAS, 23 - MADRID - 3.

EQUIPO DE RECEPCION DEL IGME

EL CONSULTOR



NUMERO DE LA HOJA 3513 CUADRANTE 2 — 4 | 1 / 3 | 2

Recibido IGME → 5-7-73

36

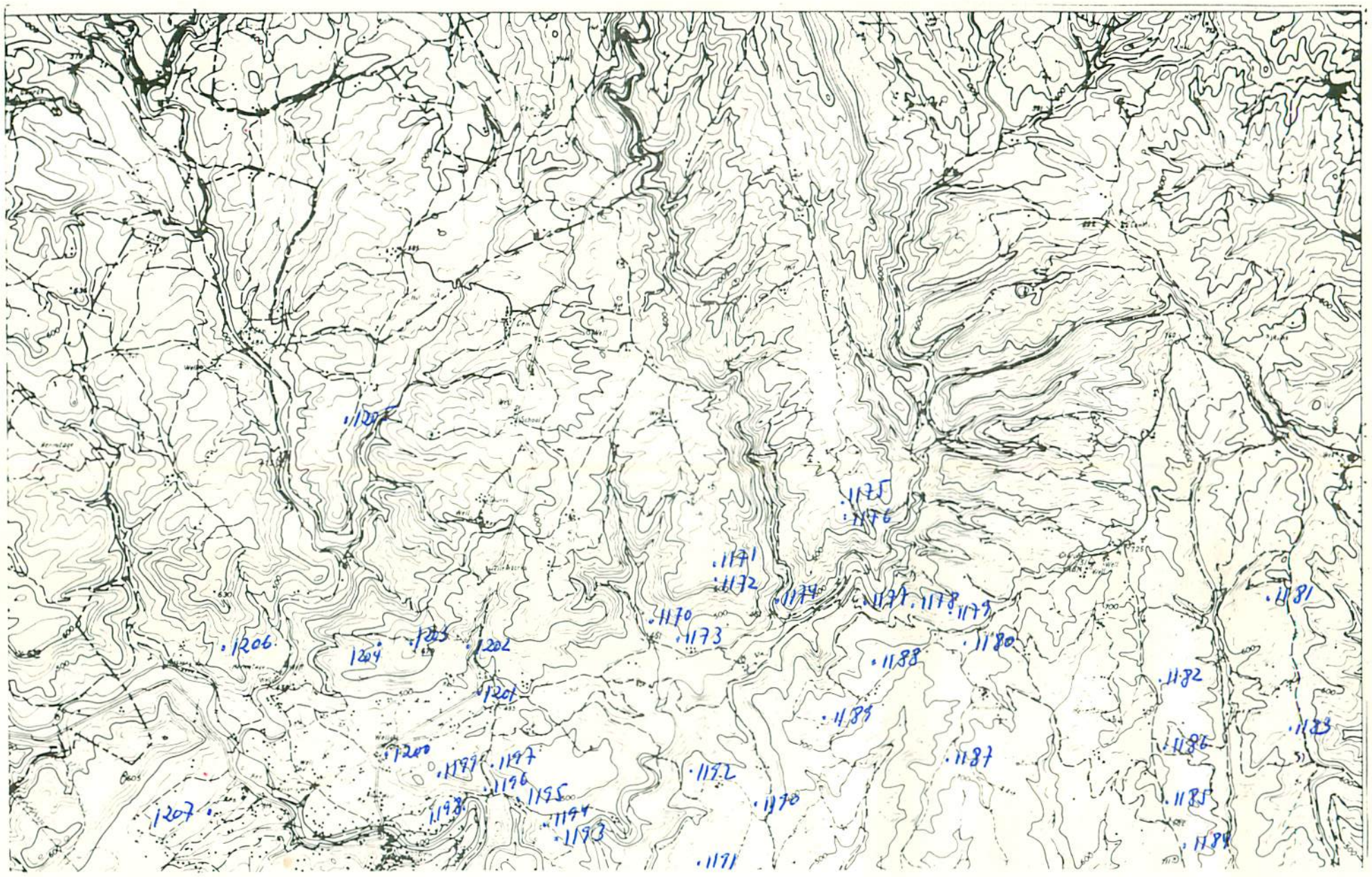
DATOS A RELLENAR POR EL IGME								
Nº de la hoja 1:50.000				Cuadrante numero	Nº del documento			
1	2	3	4	5	6	7	8	9
3	5	1	3	2	M	6	6	9

DATOS A RELLE POR EL CONSUL			
CONSULT		ESPECIAL QUE REAL LA ESTAC	
10	11	12	13
G	S	A	M

DATOS A RELLENAR POR EL IGME																			
Recibido						Ref. Control				Perforado				Verificado					
71	72	73	74	75	76	77	78	79	80										
0	6	0	7	7	3														

DATOS A RELLENAR POR EL CONSULTOR

| CON NUMEROS | | | | | | | | | | CON UNOS EN CASO AFIRMATIVO | | | | | | | | | | | | | | | | | | |



NUMERO DE LA HOJA 351 3 CUADRANTE 1

4	1
3	2

38

Recib. 11-9-73

56

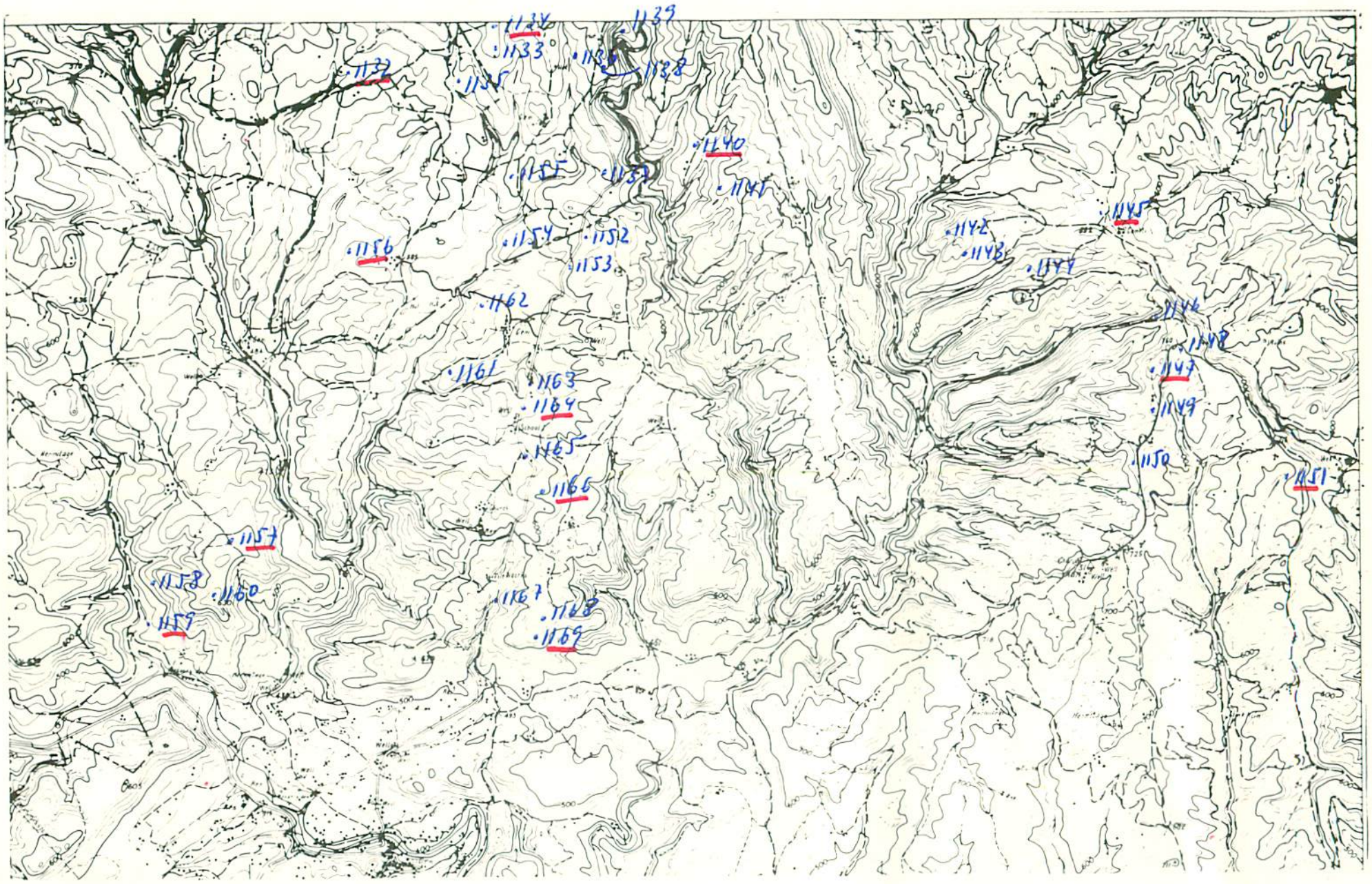
DATOS A RELLENAR POR EL IGME								
Nº de la hoja 1:50.000				Cuadrante numero	Nº del documento			
1	2	3	4	5	6	7	8	9
3	5	1	3	1	1	1	6	1

DATOS A RELLENAR POR EL CONSUL			
CONSULT		ESPECIAL QUE REALIZA LA ESTAC	
10	11	12	13
G	S	O	R

DATOS A RELLENAR POR EL IGME																			
Recibido						Ref. Control				Perforado				Verificado					
71	72	73	74	75	76	77	78	79	80										
0	4	0	9	7	3					C. Serrano									

DATOS A RELLENAR POR EL CONSULTOR

| CON NUMEROS | | | | | | | CON UNOS EN CASO AFIRMATIVO | | | | | | | | | | | | | | | | | | |



NUMERO DE LA HOJA 3513 CUADRANTE 1

4	1
3	2

Recib. 11-9-73

38

57

DATOS A RELLENAR POR EL IGME									
Nº de la hoja 1:50.000				Cuadrante número	Nº del documento				
1	2	3	4	5	6	7	8	9	
3	5	1	3	1	1	4	6	1	5

DATOS A RELLENAR POR EL CONSUL			
CONSULT		ESPECIAL QUE REAL LA ESTAC	
10	11	12	13
G	S	O	R

DATOS A RELLENAR POR EL IGME											
Recibido						Ref. Control				Perforado	Verificado
71	72	73	74	75	76	77	78	79	80		
0	4	0	9	7	3					R. Serrano	Hernández

DATOS A RELLENAR POR EL CONSULTOR

CON NUMEROS: NUMERO DE LA ESTACION	Fecha: DIA	MES	AÑO	CON UNOS EN CASO AFIRMATIVO: MEDICION Rumbo	Buzamiento	Croquis	Fotogra	MUESTRAS Petrol y M	Macrop	Micropal	Sedimen	Rayas X	Espectro masas	C 14	Analisis químico	Análisis térmico diferenc	Microsón	Otros análisis	PUNTOS DE INTERES SINGULAR Mineralo	Tectoni	Paleont	Estratig	Litologic	Paleog	Hidrolog	Económ	Formació singular	TIPO DE TERR. Plutonic	Metamór	Sedimen	Volcanic	Indifer
14	15	16	17	18	19	20	21	22	23	24	25	26	27	28	29	30	31	32	33	34	35	36	37	38	39	40	41	42	43	44	45	46	47	48	49	50	51	52
1	1	3	2	0	9	0	7	7	3	1	1																								1			
1	1	3	3	0	9	0	7	7	3	1	1																								1			
1	1	3	4	0	9	0	7	7	3	1	1																								1			
1	1	3	5	0	9	0	7	7	3	1	1																								1			
1	1	3	6	0	9	0	7	7	3	1	1																								1			
1	1	3	7	0	9	0	7	7	3	1	1																								1			
1	1	3	8	0	9	0	7	7	3	1	1																								1			
1	1	3	9	0	9	0	7	7	3	1	1																								1			
1	1	4	0	1	0	0	7	7	3	1	1																								1			
1	1	4	1	1	0	0	7	7	3	1	1																								1			
1	1	4	2	1	0	0	7	7	3	1	1																								1			
1	1	4	3	1	0	0	7	7	3	1	1																								1			
1	1	4	4	1	0	0	7	7	3	1	1																								1			
1	1	4	5	1	0	0	7	7	3	1	1																								1			
1	1	4	6	1	0	0	7	7	3	1	1																								1			
1	1	4	7	1	0	0	7	7	3	1	1																								1			
1	1	4	8	1	0	0	7	7	3	1	1																								1			
1	1	4	9	1	0	0	7	7	3	1	1																								1			
1	1	5	0	1	0	0	6	7	7	3	1	1																								1			
1	1	5	1	1	0	0	7	7	3	1	1																								1			
1	1	5	2	1	1	0	7	7	3	1	1																								1			
1	1	5	3	1	1	0	7	7	3	1	1																								1			
1	1	5	4	1	1	0	7	7	3	1	1																								1			
1	1	5	5	1	1	0	7	7	3	1	1																								1			
1	1	5	6	1	1	0	7	3	3	1	1																								1			
1	1	5	7	1	1	0	7	7	3	1	1																								1			
1	1	5	8	1	1	0	7	7	3	1	1																								1			
1	1	5	9	1	1	0	7	7	3	1	1																								1			
1	1	6	0	1	1	0	7	7	3	1	1																								1			

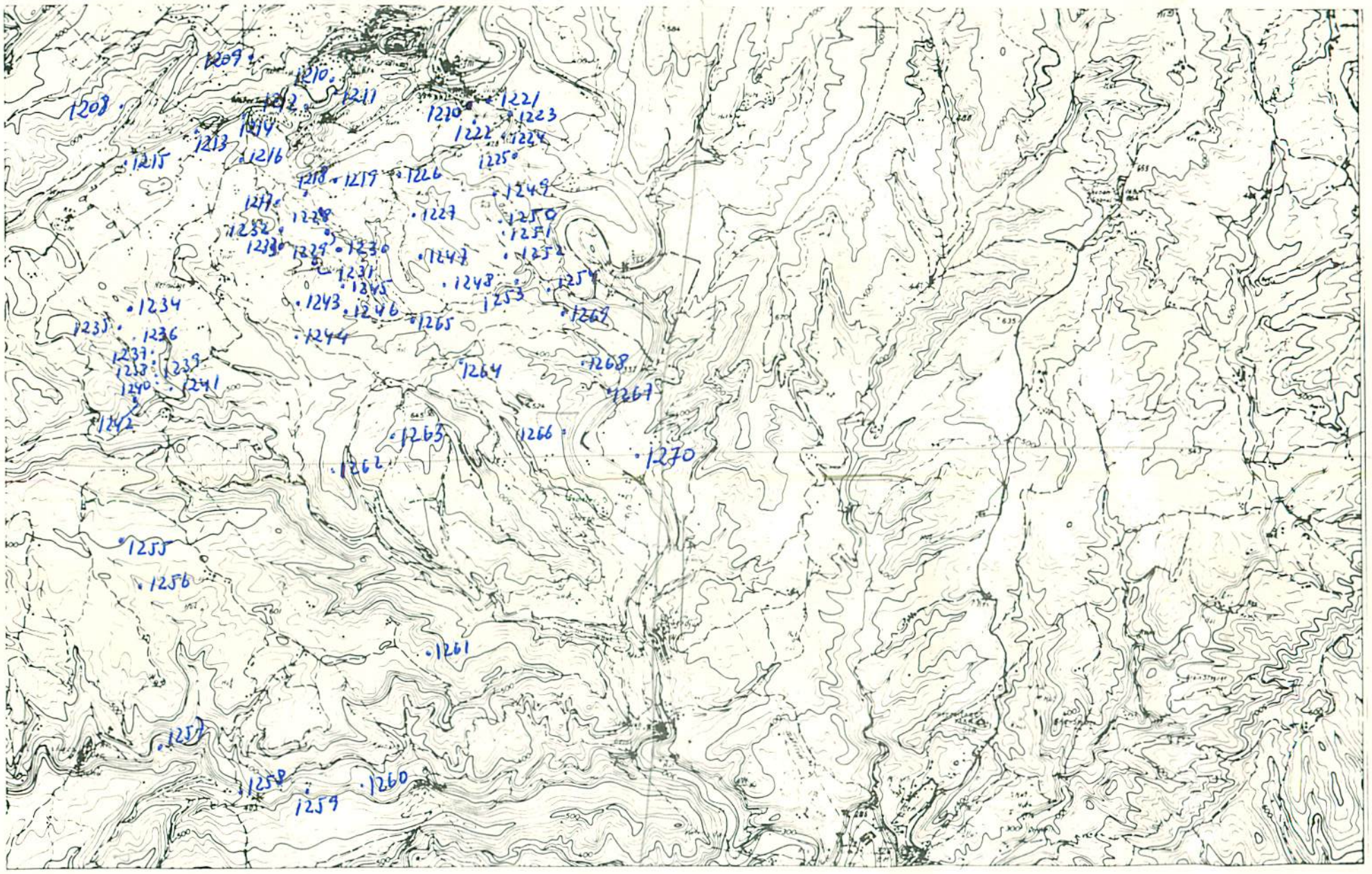
DATOS A RELLENAR POR EL CONSULTOR

CON NUMEROS: NUMERO DE LA ESTACION	Fecha: DIA	MES	AÑO	CON UNOS EN CASO AFIRMATIVO: MEDICION Rumbo	Buzamiento	Croquis	Fotogra	MUESTRAS Petrol y M	Macrop	Micropal	Sedimen	Rayas X	Espectro masas	C 14	Analisis químico	Análisis térmico diferenc	Microsón	Otros análisis	PUNTOS DE INTERES SINGULAR Mineralo	Tectoni	Paleont	Estratig	Litologic	Paleog	Hidrolog	Económ	Formació singular	TIPO DE TERR. Plutonic	Metamór	Sedimen	Volcanic	Indifer
14	15	16	17	18	19	20	21	22	23	24	25	26	27	28	29	30	31	32	33	34	35	36	37	38	39	40	41	42	43	44	45	46	47	48	49	50	51	52
1	1	6	1	1	1	0	7	7	3	1	1																								1			
1	1	6	2	1	1	0	7		3	1	1																								1			
1	1	6	3	1	1	0	7	7	3	1	1																								1			
1	1	6	4	1	1	0	7	7	3	1	1																								1			
1	1	6	5	1	1	0	7	7	3	1	1																								1			
1	1	6	6	1	1	0	7	7	3	1	1																								1			
1	1	6	7	1	1	0	7	7	3	1	1																								1			
1	1	6	8	1	1	0	7	7	3	1	1																								1			
1	1	6	9	1	1	0	7	7	3	1	1																								1			

EL CONSULTOR – DEBERA MARCAR SOBRE EL MAPA LAS ESTACIONES CON SU NUMERO DE REFERENCIA (EN AZUL) Y LOS CORTES REALIZADOS SOBRE EL TERRENO (EN ROJO).
PARA UN CONTROL CORRECTO DE LA MARCHA DEL TRABAJO DE CAMPO EL CONSULTOR DEBERA ENVIAR ENTRE LOS DIAS 1 al 7 y 15 al 22 DE CADA MES ESTAS HOJAS AL INSTITUTO GEOLOGICO Y MINERO DE ESPAÑA, DIVISION DE GEOLOGIA. C/ RIOS ROSAS, 23 – MADRID - 3.

EQUIPO DE RECEPCION DEL IGME

EL CONSULTOR



NUMERO DE LA HOJA 3573 CUADRANTE 2

4	1
3	2

63

Recib. 11-9-73

58

DATOS A RELLENAR POR EL IGME									
Nº de la hoja 1:50.000				Cuadrante número	Nº del documento				
1	2	3	4	5	6	7	8	9	
3	5	1	3	2	M	6	6	6	

DATOS A RELLENAR POR EL CONSULT			
CONSULT		ESPECIAL QUE REAL LA ESTAC	
10	11	12	13
G	S	O	R

DATOS A RELLENAR POR EL IGME																			
Recibido						Ref. Control				Perforado				Verificado					
71	72	73	74	75	76	77	78	79	80										
0	4	0	9	7	3														

1º Serrano

DATOS A RELLENAR POR EL CONSULTOR

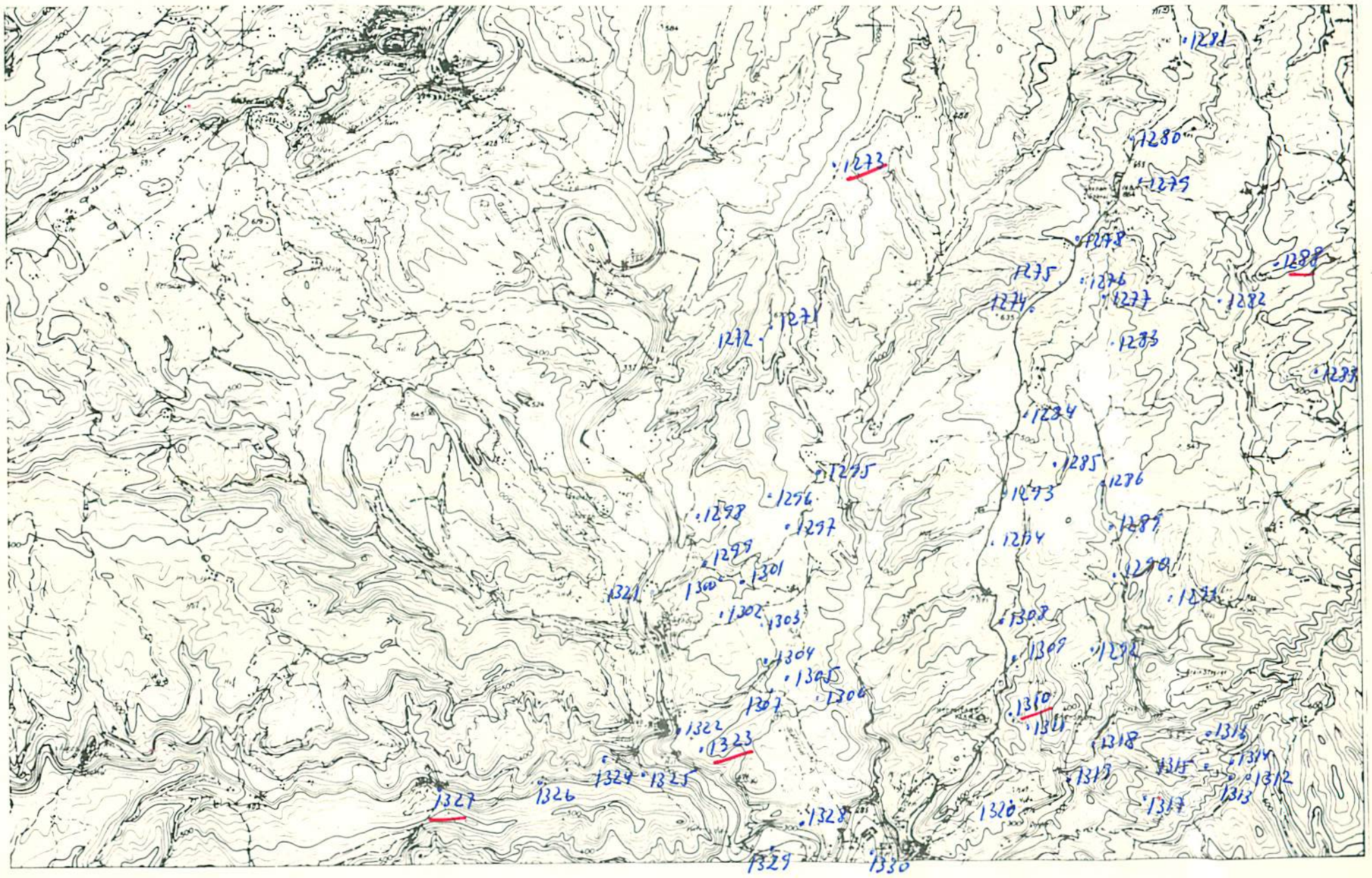
CON NUMEROS: NUMERO DE LA ESTACION				Fecha: DIA		MES		AÑO			CON UNOS EN CASO AFIRMATIVO: MEDICION: Rumbo	Buzamiento	Croquis	Fotogra	MUESTRAS: Petrol y M	Macrop	Microp	Sedimen	Rayos X	Espectro Emisión	C 14	Análisis químico	Térmico diferencial	Microson	Otros Análisis	PUNTOS DE INTERES SINGULAR: Mineralog	Tectón	Paleont	Estratig	Litolog	Paleogeo	Hidrolog	Económ	Formación reciente	TIPO DE TERR: Plutonic	Metamor	Sedimen	Volcanic	Indifer
14	15	16	17	18	19	20	21	22	23	24	25	26	27	28	29	30	31	32	33	34	35	36	37	38	39	40	41	42	43	44	45	46	47	48	49	50	51	52
1	2	0	8	2	3	0	7	7	3	1	1																									1		
1	2	0	9	2	3	0	7	7	3	1	1																									1		
1	2	1	0	2	3	0	7	7	3	1	1																									1		
1	2	1	1	2	3	0	7	7	3	1	1															1								1		1		
1	2	1	2	2	3	0	7	7	3	1	1															1								1		1		
1	2	1	3	2	3	0	7	7	3	1	1																									1		
1	2	1	4	2	3	0	7	7	3	1	1																									1		
1	2	1	5	2	3	0	7	7	3	1	1																									1		
1	2	1	6	2	3	0	7	7	3	1	1																									1		
1	2	1	7	2	3	0	7	7	3	1	1																									1		
1	2	1	8	2	3	0	7	7	3	1	1															1										1		
1	2	1	9	2	3	0	7	7	3	1	1																									1		
1	2	2	0	2	3	0	7	7	3	1	1															1										1		
1	2	2	1	2	3	0	7	7	3	1	1																									1		
1	2	2	2	2	3	0	7	7	3	1	1															1										1		
1	2	2	3	2	3	0	7	7	3	1	1																									1		
1	2	2	4	2	3	0	7	7	3	1	1																									1		
1	2	2	5	2	3	0	7	7	3	1	1																									1		
1	2	2	6	2	3	0	7	7	3	1	1																									1		
1	2	2	7	2	3	0	7	7	3	1	1																									1		
1	2	2	8	2	3	0	7	7	3	1	1																									1		
1	2	2	9	2	3	0	7	7	3	1	1																									1		
1	2	3	0	2	3	0	7	7	3	1	1																									1		
1	2	3	1	2	3	0	7	7	3	1	1																									1		
1	2	3	2	2	3	0	7	7	3	1	1																									1		
1	2	3	3	2	3	0	7	7	3	1	1																									1		
1	2	3	4	2	4	0	7	7	3	1	1																									1		
1	2	3	5	2	3	0	7	7	3	1	1																									1		
1	2	3	6	2	3	0	7	7	3	1	1																									1		
1	2	3	7	2	4	0	7	7	3	1	1																									1		
1	2	3	8	2	4	0	7	7	3	1	1																									1		
1	2	3	9	2	4	0	7	7	3	1	1																									1		
1	2	4	0	2	4	0	7	7	3	1	1																									1		
1	2	4	1	2	4	0	7	7	3	1	1																									1		
1	2	4	2	2	4	0	7	7	3	1	1																									1		
1	2	4	3	2	6	0	7	7	3	1	1																									1		
1	2	4	4	2	5	0	7	7	3	1	1																									1		
1	2	4	5	2	5	0	7	7	3	1	1																									1		
1	2	4	6	2	5	0	7	7	3	1	1																									1		
1	2	4	7	2	5	0	7	7	3	1	1																									1		
1	2	4	8	2	5	0	7	7	3	1	1																									1		
1	2	4	9	2	5	0	7	7	3	1	1																									1		
1	2	5	0	2	5	0	7	7	3	1	1																									1		
1	2	5	1	2	5	0	7	7	3	1	1																									1		
1	2	5	2	2	5	0	7	7	3	1	1																									1		
1	2	5	3	2	5	6	7	7	3	1	1																									1		
1	2	5	4	2	6	0	7	7	3	1	1																									1		
1	2	5	5	2	7	0	7	7	3	1	1																									1		
1	2	5	6	2	7	0	7	7	3	1	1																									1		
1	2	5	7	2	7	0	7	7	3	1	1																									1		
1	2	5	8	2	7	0	7	7	3	1	1																									1		
1	2	5	9	2	7	0	7	7	3	1	1																									1		
1	2	6	0	2	7	0	7	7	3	1	1																									1		
1	2	6	1	2	7	0	7	7	3	1	1																									1		
1	2	6	2	2	7	0	7	7	3	1	1																									1		
1	2	6	3	2	7	0	7	7	3	1	1																									1		
1	2	6	4	2	7	0	7	7	3	1	1																									1		
1	2	6	5	2	7	0	7	7	3	1	1																									1		
1	2	6	6	2	7	0	7	7	3	1	1																									1		
1	2	6	7	2	7	0	7	7	3	1	1																									1		
1	2	6	8	2	7	0	7	7	3	1	1																									1		
1	2	6	9	2	7	0	7	7	3	1	1																									1		
1	2	7	0	2	7	0	7	7	3	1	1																									1		

EL CONSULTOR – DEBERA MARCAR SOBRE EL MAPA LAS ESTACIONES CON SU NUMERO DE REFERENCIA (EN AZUL) Y LOS CORTES REALIZADOS SOBRE EL TERRENO (EN ROJO).

PARA UN CONTROL CORRECTO DE LA MARCHA DEL TRABAJO DE CAMPO EL CONSULTOR DEBERA ENVIAR ENTRE LOS DIAS 1 al 7 y 15 al 22 DE CADA MES ESTAS HOJAS AL INSTITUTO GEOLOGICO Y MINERO DE ESPAÑA, DIVISION DE GEOLOGIA C/ RIOS ROSAS, 23 – MADRID - 3

EQUIPO DE RECEPCION DEL IGME

EL CONSULTOR



NUMERO DE LA HOJA 3513 CUADRANTE 2

4	1
3	2

60

Recib. 11-9-73

DATOS A RELLENAR POR EL IGME									
Nº de la hoja 1:50.000				Cuadrante numero	Nº del documento				
1	2	3	4	5	6	7	8	9	
3	5	1	3	2	M	6	6	3	

DATOS A RELLE POR EL CONSUL			
CONSULT		ESPECIAL QUE REAL LA ESTAC	
10	11	12	13
G	S	O	R

DATOS A RELLENAR POR EL IGME											
Recibido						Ref. Control				Perforado	Verificado
71	72	73	74	75	76	77	78	79	80		
0	4	0	9	7	3						

DATOS A RELLENAR POR EL CONSULTOR

CON NUMEROS — CON UNOS EN CASO AFIRMATIVO

NUMERO DE LA ESTACION	Fecha DIA	MES	AÑO	MEDICION Rumbo	Buzamie	Croquis	Fotogra	MUESTRAS Petrol y M	Macrop	Micropal	Sedimen	Rayos X	Espectro Indices	C 14	Análisis Químico	Térmico diferenc	Microsc	Otros Análisis	PUNTOS DE INTERES SINGULAR Mineralo	Tectoni	Paleont	Estratig	Litologi	Paleog	Hidroge	Econom	Formació reciente	TIPO DE TERR Plutonic	Metamór	Sedimen	Volcanic	Indifer
14 15 16 17	18 19	20 21	22 23	24	25	26	27	28	29	30	31	32	33	34	35	36	37	38	39	40	41	42	43	44	45	46	47	48	49	50	51	52
1271	27	07	73	1	1																									1		
1272	27	07	73	1	1																									1		
1273	27	07	73	1	1																									1		
1274	27	07	73	1	1																									1		
1275	27	07	73	1	1																									1		
1276	27	07	73	1	1																									1		
1277	27	07	73	1	1																									1		
1278	27	07	73	1	1																									1		
1279	27	07	73	1	1																									1		
1280	27	07	73	1	1																									1		
1281	27	07	73	1	1																									1		
1282	27	07	73	1	1																									1		
1283	27	07	73	1	1																									1		
1284	27	07	73	1	1																									1		
1285	27	07	73	1	1																									1		
1286	27	07	73	1	1																									1		
1287	27	07	73	1	1																									1		
1288	27	07	73	1	1																									1		
1289	28	07	73	1	1																									1		
1290	27	07	73	1	1																									1		
1291	27	07	73	1	1																									1		
1292	27	07	73	1	1																									1		
1293	28	07	73	1	1																									1		
1294	28	07	73	1	1																									1		
1295	28	07	73	1	1																									1		
1296	28	07	73	1	1																									1		
1297	28	07	73	1	1																									1		
1298	28	07	73	1	1																									1		

DATOS A RELLENAR POR EL CONSULTOR

CON NUMEROS — CON UNOS EN CASO AFIRMATIVO

NUMERO DE LA ESTACION	Fecha DIA	MES	AÑO	MEDICION Rumbo	Buzami	Croquis	Fotogra	MUESTRAS Petrol y M	Macrop	Micropal	Sedimen	Rayos X	Espectro Indices	C 14	Análisis Químico	Térmico diferenc	Microsc	Otros Análisis	PUNTOS DE INTERES SINGULAR Mineralo	Tectoni	Paleont	Estratig	Litologi	Paleog	Hidroge	Econom	Formació reciente	TIPO DE TERR Plutonic	Metamór	Sedime	Volcanic	Indifer
14 15 16 17	18 19	20 21	22 23	24	25	26	27	28	29	30	31	32	33	34	35	36	37	38	39	40	41	42	43	44	45	46	47	48	49	50	51	52
1300	28	07	73	1	1																									1		
1301	28	07	73	1	1																									1		
1302	28	07	73	1	1																									1		
1303	28	07	73	1	1																									1		
1304	28	07	73	1	1																									1		
1305	28	07	73	1	1																									1		
1306	28	07	73	1	1																									1		
1307	28	07	73	1	1																									1		
1308	30	07	73	1	1																									1		
1309	30	07	73	1	1																									1		
1310	30	07	73	1	1																									1		
1311	30	07	73	1	1																									1		
1312	30	07	73	1	1																									1		
1313	30	07	73	1	1																									1		
1314	30	07	73	1	1																									1		
1315	30	07	73	1	1																									1		
1316	30	07	73	1	1																									1		
1317	30	07	73	1	1																									1		
1318	30	07	73	1	1																									1		
1319	30	07	73	1	1														1											1		
1320	30	07	73	1	1														1											1		
1321	30	07	73	1	1																									1		
1322	31	07	73	1	1																									1		
1323	31	07	73	1	1																									1		
1324	31	07	73	1	1																									1		
1325	31	07	73	1	1																									1		
1326	31	07	73	1	1																									1		
1327	31	07	73	1	1																									1		
1328	31	07	73	1	1														1											1		
1329	31	07	73	1	1																									1		
1330	31	07	73	1	1														1											1		

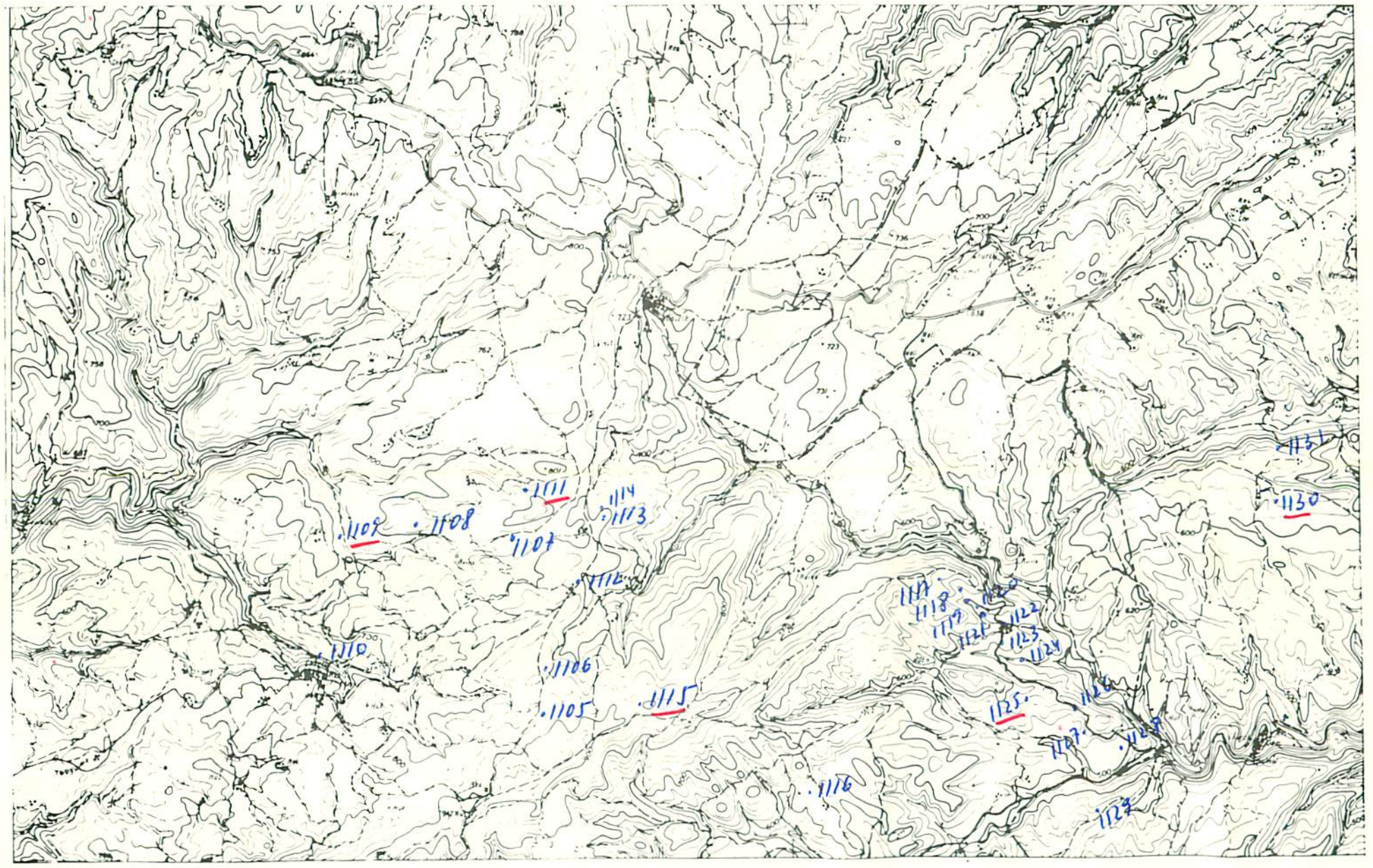
EL CONSULTOR — DEBERA MARCAR SOBRE EL MAPA LAS ESTACIONES CON SU NUMERO DE REFERENCIA (EN AZUL) Y LOS CORTES REALIZADOS SOBRE EL TERRENO (EN ROJO).

PARA UN CONTROL CORRECTO DE LA MARCHA DEL TRABAJO DE CAMPO EL CONSULTOR DEBERA ENVIAR ENTRE LOS DIAS 1 al 7 y 15 al 22 DE CADA MES ESTAS HOJAS AL INSTITUTO GEOLOGICO Y MINERO DE ESPAÑA, DIVISION DE GEOLOGIA. C/ RIOS ROSAS, 23 – MADRID - 3.

EQUIPO DE RECEPCION DEL IGME

EL CONSULTOR

59



NUMERO DE LA HOJA 351-3 · CUADRANTE 3

4	1
3	2

27

Recib. 11-9-73

DATOS A RELLENAR POR EL IGME									
Nº de la hoja 1:50.000				Cuadrante número	Nº del documento				
1	2	3	4	5	6	7	8	9	
3	5	1	3	3	M	7	1	2	

DATOS A RELLE POR EL CONSU			
CONSULT		ESPECIAL QUE REA	LA ESTAC
10	11	12	13
G	S	O	R

DATOS A RELLENAR POR EL IGME																			
Recibido						Ref. Control				Perforado				Verificado					
71	72	73	74	75	76	77	78	79	80										
0	4	0	9	7	3					C. Serrano				Manuel					

DATOS A RELLENAR POR EL CONSULTOR

CON NUMEROS — CON UNOS EN CASO AFIRMATIVO

NUMERO DE LA ESTACION	Fecha				MEDICION				MUESTRAS																		PUNTOS DE INTERES SINGULAR																TIPO DE TERR		
	DIA	MES	AÑO		Rumbo	Buzamie	Crroquis	Fotogra	Petrol x	Macrop	Micropal	Sedimen	Rayos X	Espectro infrarro	C. I. A.	Análisis químico	Isótopos	Microsco	Citrol. Colorac	Mineralo	Tectón.	Paleont	Estratig	Litologi	Paleogeo	Hidroge	Econom	Fotogeo	Petrolif	Plutoni	Metamó	Sedimen	Volcanic	Inferen
14	15	16	17	18	19	20	21	22	23	24	25	26	27	28	29	30	31	32	33	34	35	36	37	38	39	40	41	42	43	44	45	46	47	48	49	50	51	52
1	1	0	5	0	7	0	7	7	3																											1		
1	1	0	6	0	7	0	7	7	3																											1		
1	1	0	7	0	7	0	7	7	3																											1		
1	1	0	8	0	7	0	7	7	3																											1		
1	1	0	9	0	7	0	7	7	3																											1		
1	1	1	0	0	7	0	7	7	3																											1		
1	1	1	1	0	7	0	7	7	3																											1		
1	1	1	2	0	7	0	7	7	3																											1		
1	1	1	3	0	7	0	7	7	3																											1		
1	1	1	4	0	7	0	7	7	3																											1		
1	1	1	5	0	7	0	7	7	3																											1		
1	1	1	6	0	7	0	7	7	3																											1		
1	1	1	7	0	7	0	7	7	3																											1		
1	1	1	8	0	7	0	7	7	3																											1		
1	1	1	9	0	7	0	7	7	3																											1		
1	1	2	0	0	7	0	7	7	3																											1		
1	1	2	1	0	7	0	7	7	3																											1		
1	1	2	2	0	7	0	7	7	3																											1		
1	1	2	3	0	7	0	7	7	3																											1		
1	1	2	4	0	7	0	7	7	3																											1		
1	1	2	5	0	7	0	7	7	3																											1		
1	1	2	6	0	7	0	7	7	3																											1		
1	1	2	7	0	7	0	7	7	3																											1		
1	1	2	8	0	7	0	7	7	3																											1		
1	1	2	9	0	7	0	7	7	3																											1		
1	1	3	0	0	7	0	7	7	3																											1		
1	1	3	1	0	7	0	7	7	3																											1		

EL CONSULTOR — DEBERA MARCAR SOBRE EL MAPA LAS ESTACIONES CON SU NUMERO DE REFERENCIA (EN AZUL) Y LOS CORTES REALIZADOS SOBRE EL TERRENO (EN ROJO).

PARA UN CONTROL CORRECTO DE LA MARCHA DEL TRABAJO DE CAMPO EL CONSULTOR DEBERA ENVIAR ENTRE LOS DIAS 1 al 7 y 15 al 22 DE CADA MES ESTAS HOJAS AL INSTITUTO GEOLOGICO Y MINERO DE ESPAÑA, DIVISION DE GEOLOGIA. C/ RIOS ROSAS, 23 — MADRID - 3.

60

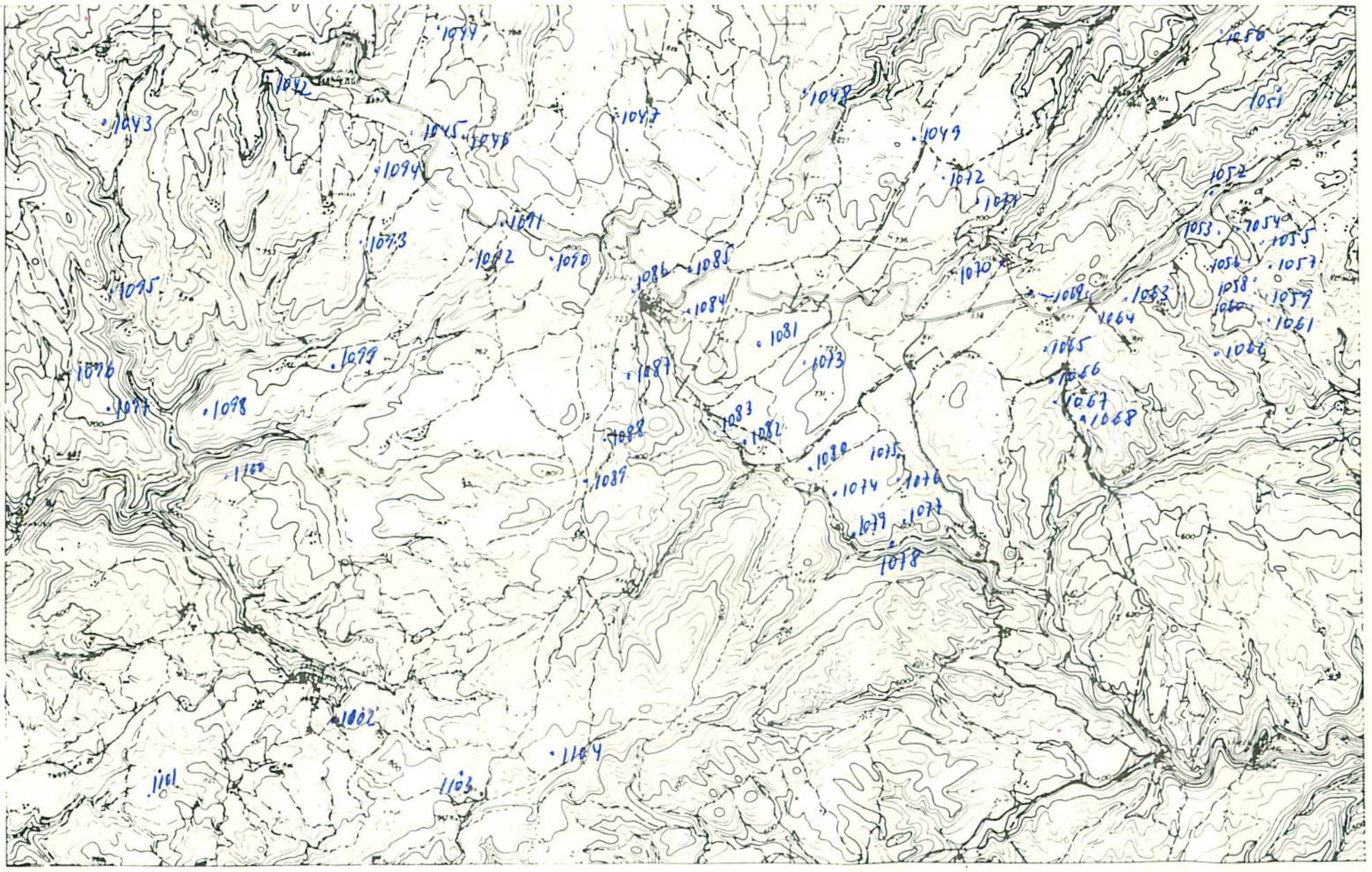
DATOS A RELLENAR POR EL CONSULTOR

CON NUMEROS — CON UNOS EN CASO AFIRMATIVO

NUMERO DE LA ESTACION	Fecha				MEDICION				MUESTRAS																		PUNTOS DE INTERES SINGUL																TIPO DE TERR		
	DIA	MES	AÑO		Rumbo	Buzami	Croquis	Fotogra	Petrol x	Macrop	Micropal	Sedimen	Rayos X	Espectro infrarro	C. I. A.	Análisis químico	Isótopos	Microsco	Citrol. Colorac	Mineralo	Tectón.	Paleont	Estratig	Litologi	Paleogeo	Hidroge	Econom	Fotogeo	Petrolif	Plutoni	Metamó	Sedimen	Volcanic	Inferen
14	15	16	17	18	19	20	21	22	23	24	25	26	27	28	29	30	31	32	33	34	35	36	37	38	39	40	41	42	43	44	45	46	47	48	49	50	51	52

EQUIPO DE RECEPCION DEL IGME

EL CONSULTOR



NUMERO DE LA HOJA 3573 CUADRANTE 3 — 4 | 1 / ~~3~~ | 2

63

Recib. 11-9-73

61

DATOS A RELLENAR POR EL IGME									
Nº de la hoja 1:50.000				Cuadrante Número	Nº del documento				
1	2	3	4	5	6	7	8	9	
3	5	1	3	3	1	7	2	0	

DATOS A RELLE POR EL CONSUL			
CONSULT		ESPECIAL QUE REA	LA ESTAC
10	11	12	13
G	S	O	R

DATOS A RELLENAR POR EL IGME																			
Recibido						Ref. Control				Perforado				Verificado					
71	72	73	74	75	76	77	78	79	80										
0	4	0	9	7	3														

DATOS A RELLENAR POR EL CONSULTOR

CON NUMEROS — CON UNOS EN CASO AFIRMATIVO

NUMERO DE LA ESTACION	Fecha DIA	MES	AÑO	MEDICION Rumbo	Buzamie	Cresum	Fotogra	MUESTRAS Petrol y M	Macrop	Micropal	Sedimen	Rayos X	Espectro Indices	C 14	Angulos Direcc.	Medida diferenc	Microsc	Otros Analisis	PUNTOS DE INTERES SINGULAR Mineral	Tectoni	Paleont	Estratig	Litologi	Paleogeo	Hidroge	Economi	Formació reciente	TIPO DE TERR Plutonic	Metamór	Sedimen	Volcanic	Indifer
14	15	16	17	18	19	20	21	22	23	24	25	26	27	28	29	30	31	32	33	34	35	36	37	38	39	40	41	42	43	44	45	46	47	48	49	50	51	52
1042	0	4	0	7	7	3		//																												/		
1043	0	4	0	7	7	3		//																												/		
1044	0	4	0	7	7	3		//																												/		
1045	0	4	0	7	7	3		//																												/		
1046	0	4	0	7	7	3		//																												/		
1047	0	4	0	7	7	3		//																												/		
1048	0	4	0	7	7	3		//																												/		
1049	0	4	0	7	7	3		//																												/		
1050	0	4	0	7	7	3		//																												/		
1051	0	5	0	7	7	3		//																												/		
1052	0	5	0	7	7	3		//																												/		
1053	0	5	0	7	7	3		//																												/		
1054	0	5	0	7	7	3		//																												/		
1055	0	5	0	7	7	3		//																												/		
1056	0	4	0	7	7	3		//																												/		
1057	0	4	0	7	7	3		//																												/		
1058	0	4	0	7	7	3		//																												/		
1059	0	4	0	7	7	3		//																												/		
1060	0	4	0	7	7	3		//																												/		
1061	0	5	0	7	7	3		//																												/		
1062	0	5	0	7	7	3		//																												/		
1063	0	5	0	7	7	3		//																												/		
1064	0	4	0	7	7	3		//																												/		
1065	0	4	0	7	7	3		//																												/		
1066	0	5	0	7	7	3		//																												/		
1067	0	5	0	7	7	3		//																												/		
1068	0	5	0	7	7	3		//																												/		
1065	0	5	0	7	7	3		//																												/		
1070	0	5	0	7	7	3		//																												/		

DATOS A RELLENAR POR EL CONSULTOR

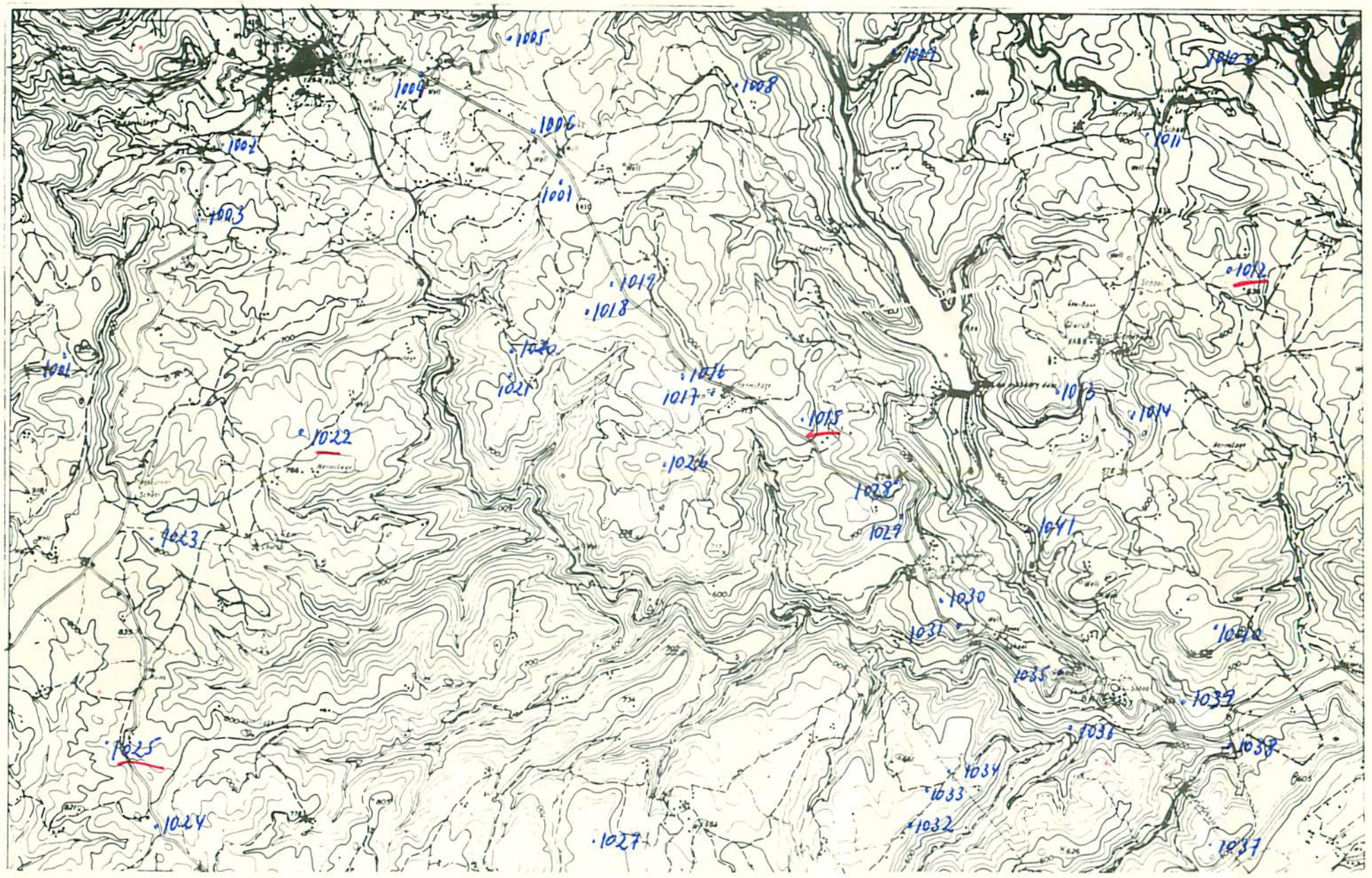
CON NUMEROS — CON UNOS EN CASO AFIRMATIVO

NUMERO DE LA ESTACION	Fecha DIA	MES	AÑO	MEDICION Rumbo	Buzamie	Cresum	Fotogra	MUESTRAS Petrol y M	Macrop	Micropal	Sedimen	Rayos X	Espectro Indices	C 14	Angulos Direcc.	Medida diferenc	Microsc	Otros Analisis	PUNTOS DE INTERES SINGULAR Mineral	Tectoni	Paleont	Estratig	Litologi	Paleogeo	Hidroge	Economi	Formació reciente	TIPO DE TERR Plutonic	Metamór	Sedimen	Volcanic	Indifer
14	15	16	17	18	19	20	21	22	23	24	25	26	27	28	29	30	31	32	33	34	35	36	37	38	39	40	41	42	43	44	45	46	47	48	49	50	51	52
1071	0	7	0	7	7	3		//																												/		
1072	0	5	0	7	7	3		//																												/		
1073	0	6	0	7	7	3		//																												/		
1074	0	6	0	7	7	3		//																												/		
1075	0	6	0	7	7	3		//																												/		
1076	0	6	0	7	7	3		//																												/		
1077	0	6	0	7	7	3		//																												/		
1078	0	6	0	7	7	3		//																												/		
1079	0	6	0	7	7	3		//																												/		
1080	0	6	0	7	7	3		//																												/		
1081	0	6	0	7	7	3		//																												/		
1082	0	6	0	7	7	3		//																												/		
1083	0	6	0	7	7	3		//																												/		
1084	0	6	0	7	7	3		//																												/		
1085	0	6	0	7	7	3		//																												/		
1086	0	6	0	7	7	3		//																												/		
1087	0	6	0	7	7	3		//																												/		
1088	0	6	0	7	7	3		//																												/		
1089	0	6	0	7	7	3		//																												/		
1090	0	6	0	7	7	3		//																												/		
1091	0	6	0	7	7	3		//																												/		
1092	0	6	0	7	7	3		//																												/		
1093	0	6	0	7	7	3		//																												/		
1094	0	6	0	7	7	3		//																												/		
1095	0	6	0	7	7	3		//																												/		
1096	0	6	0	7	7	3		//																												/		
1097	0	6	0	7	7	3		//																												/		
1098	0	6	0	7	7	3		//																												/		
1099	0	6	0	7	7	3		//																												/		
1100	0	6	0	7	7	3		//																												/		
1101	0	7	0	7	7	3		//																												/		
1102	0	7	0	7	7	3		//																												/		
1103	0	7	0	7	7	3		//																												/		
1104	0	7	0	7	7			//																												/		

EL CONSULTOR — DEBERA MARCAR SOBRE EL MAPA: LAS ESTACIONES CON SU NUMERO DE REFERENCIA (EN AZUL) Y LOS CORTES REALIZADOS SOBRE EL TERRENO (EN ROJO).
PARA UN CONTROL CORRECTO DE LA MARCHA DEL TRABAJO DE CAMPO EL CONSULTOR DEBERA ENVIAR ENTRE LOS DIAS 1 al 7 y 15 al 22 DE CADA MES ESTAS HOJAS AL INSTITUTO GEOLOGICO Y MINERO DE ESPAÑA, DIVISION DE GEOLOGIA C/ RIOS ROSAS, 23 – MADRID - 3

EQUIPO DE RECEPCION DEL IGME

EL CONSULTOR



NUMERO DE LA HOJA 3513 CUADRANTE 4 (4 | 1 / 3 | 2)

Recib. 11-9-73

41

62

DATOS A RELLENAR POR EL IGME									
Nº de la hoja 1:50.000				Cuadrante numero	Nº del documento				
1	2	3	4	5	6	7	8	9	
3	5	1	3	4	M	7	6	3	

DATOS A RELLENAR POR EL CONSULTOR		
CONSULT.	ESPECIAL QUE REALIZA LA ESTAC.	
10	11	12 13
G	S	O R

DATOS A RELLENAR POR EL IGME			
Recibido	Ref. Control	Perforado	Verificado
71 72 73 74 75 76	77 78 79 80		
0 4 0 9 7 3		C. Serrano	

DATOS A RELLENAR POR EL CONSULTOR

NUMERO DE LA ESTACION	Fecha DIA	MES	AÑO	MEDICION Rumbo	Buzam.	Crogui.	Fotogra.	MUESTRAS Petrol. I.M.	Macrop.	Micropal.	Sedimen.	Rayos X	Espectr. infrarr.	C 14	Análisis químico	Isótopos	Microsc.	Otros	PUNTOS DE INTERES SINGULAR Mineralog.	Tectoni.	Paleont.	Estratig.	Litologi.	Paleogeo.	Hidrogeo.	Economi.	Formación reciente	TIPO DE TERR Plutónic.	Metamo.	Sedimen.	Volcanic.	Indifer.
14 15 16 17	18 19	20 21	22 23	24	25	26	27	28	29	30	31	32	33	34	35	36	37	38	39	40	41	42	43	44	45	46	47	48	49	50	51	52
1001	02	07	73	/	/																									1		
1002	02	07	73	/	/																									1		
1003	02	07	73	/	/																									1		
1004	02	07	73	/	/																									1		
1005	02	07	73	/	/																									1		
1006	02	07	73	/	/																									1		
1007	02	07	73	/	/																									1		
1008	02	07	73	/	/																									1		
1009	02	07	73	/	/																									1		
1010	02	07	73	/	/																									1		
1011	02	07	73	/	/																									1		
1012	02	07	73	/	/																									1		
1013	02	07	73	/	/																									1		
1014	02	07	73	/	/																									1		
1015	02	07	73	/	/																									1		
1016	02	07	73	/	/																									1		
1017	02	07	73	/	/																									1		
1018	02	07	73	/	/																									1		
1019	02	07	73	/	/																									1		
1020	02	07	73	/	/																									1		
1021	02	07	73	/	/																									1		
1022	13	07	73	/	/																									1		
1023	03	07	73	/	/																									1		
1024	03	07	73	/	/																									1		
1025	03	07	73	/	/																									1		
1026	03	07	73	/	/																									1		
1027	03	07	73	/	/																									1		
1028	03	07	73	/	/																									1		
1029	03	07	73	/	/																									1		

DATOS A RELLENAR POR EL CONSULTOR

NUMERO DE LA ESTACION	Fecha DIA	MES	AÑO	MEDICION Rumbo	Buzam.	Crogui.	Fotogra.	MUESTRAS Petrol. I.M.	Macrop.	Micropal.	Sedimen.	Rayos X	Espectr. infrarr.	C 14	Análisis químico	Isótopos	Microsc.	Otros	PUNTOS DE INTERES SINGULAR Mineralog.	Tectoni.	Paleont.	Estratig.	Litologi.	Paleogeo.	Hidrogeo.	Economi.	Formación reciente	TIPO DE TERR Plutónic.	Metamo.	Sedimen.	Volcanic.	Indifer.
14 15 16 17	18 19	20 21	22 23	24	25	26	27	28	29	30	31	32	33	34	35	36	37	38	39	40	41	42	43	44	45	46	47	48	49	50	51	52
1030	03	07	73	/	/																									1		
1031	03	07	73	/	/																									1		
1032	03	07	73	/	/																									1		
1033	03	07	73	/	/																									1		
1034	03	07	73	/	/																									1		
1035	03	07	73	/	/																									1		
1036	03	07	73	/	/																									1		
1037	03	07	73	/	/																									1		
1038	03	07	73	/	/																									1		
1039	03	07	73	/	/																									1		
1040	03	07	73	/	/																									1		
1041	03	07	73	/	/																									1		

EL CONSULTOR DEBERA MARCAR SOBRE EL MAPA LAS ESTACIONES CON SU NUMERO DE REFERENCIA (EN AZUL) Y LOS CORTES REALIZADOS SOBRE EL TERRENO (EN ROJO).
PARA UN CONTROL CORRECTO DE LA MARCHA DEL TRABAJO DE CAMPO EL CONSULTOR DEBERA ENVIAR ENTRE LOS DIAS 1 al 7 y 15 al 22 DE CADA MES ESTAS HOJAS AL INSTITUTO GEOLOGICO Y MINERO DE ESPAÑA, DIVISION DE GEOLOGIA. C/ RIOS ROSAS, 23 - MADRID - 3

EQUIPO DE RECEPCION DEL IGME

EL CONSULTOR