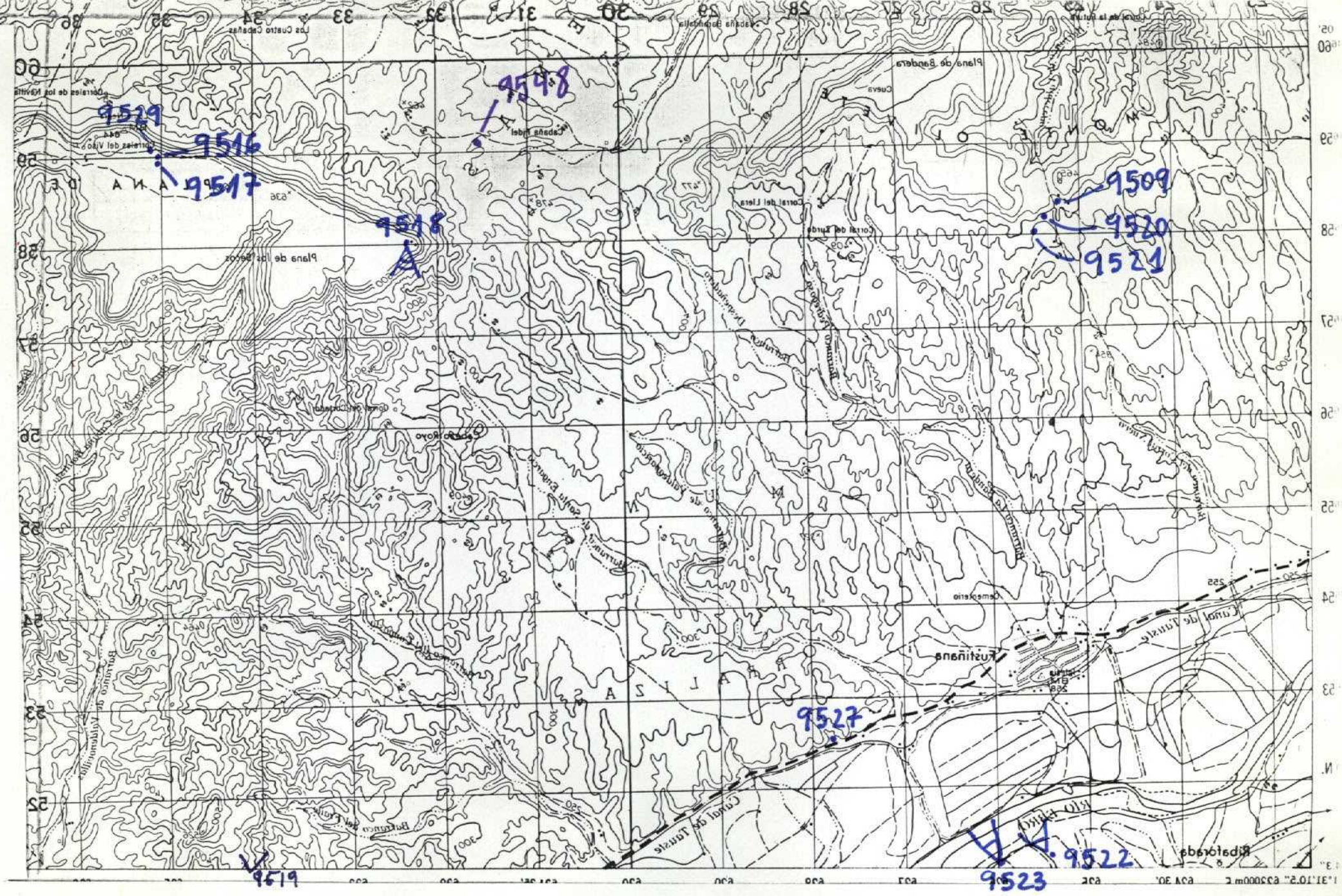
9548
9529
9516
9517
9518
9509
9520
9521
9527
9522
9523
9519
Plana de Sandera
Plana de los Bueyes
Cabeza Gorda
Corral del Lirio
Corral de Turda
Cerro de Cortadal
Cerro Royo
Cerro de la Mula
Los Cuatro Cabañas
Cabeza Gordal
Cortijos del Viejo
Cortijos de los Navillas
Cueva
Cementerio
Canal de Tavale
Barranco de Villaverde
Barranco del Fraile
Barranco de Cortijo Royo
Barranco de Cortijo Royo
Barranco de Cortijo Royo

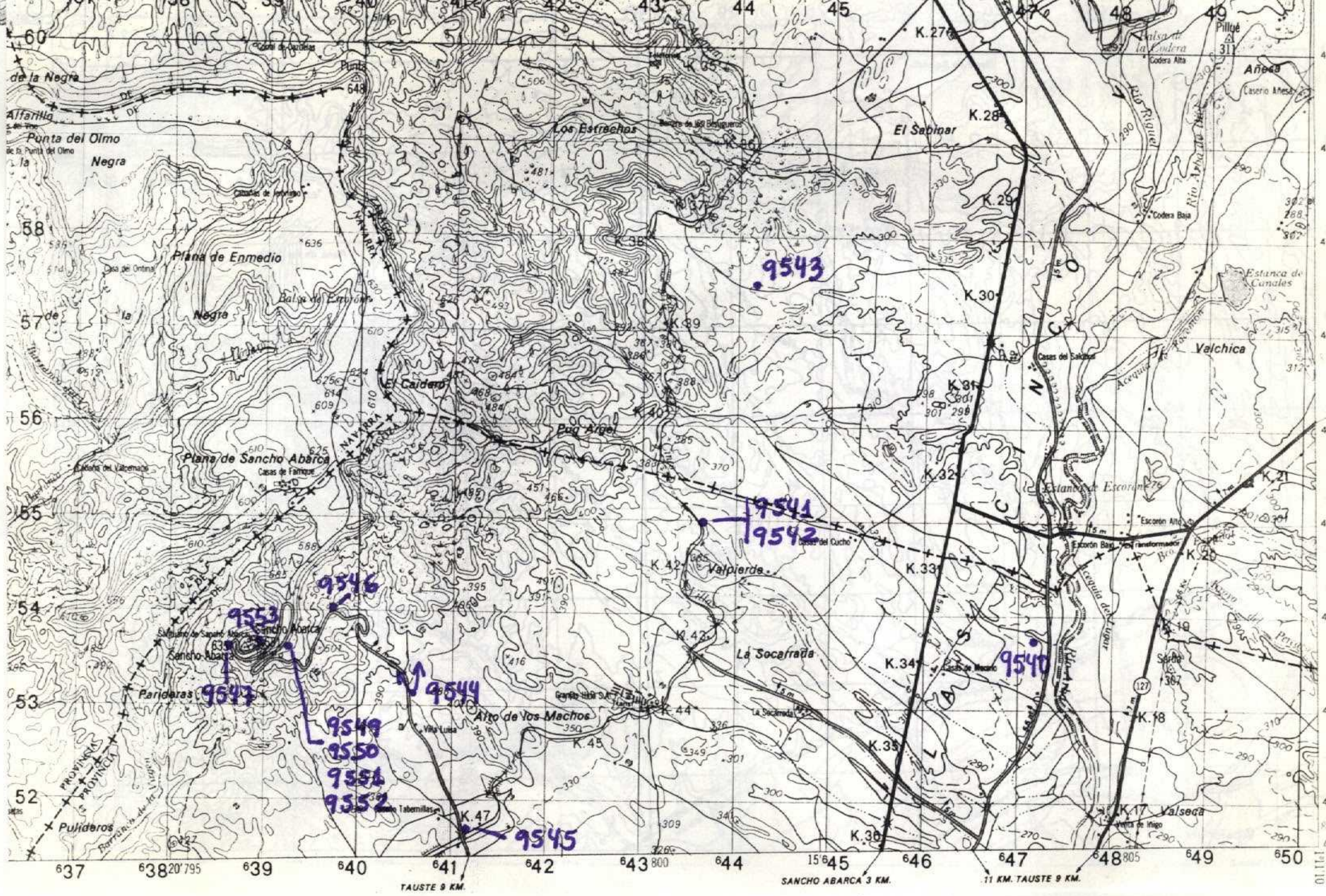

NUMERO DE LA HOJA 26-12 CUADRANTE 4 | 1 | 3 | 2

DATOS A RELLENAR POR EL IGME		DATOS A RELLENAR POR EL CONSULTOR	
Nº de la hoja 1:50.000	Nº del documento	Cuadrante número	
26	12	2	

CONSULTOR	ESPECIAL	QUE REAL	LA ESTAC
G	S	O	S

DATOS A RELLENAR POR EL IGME			
Recibido	Ref. Control	Perforado	Verificado

DATOS A RELLENAR POR EL CONSULTOR

NUMERO DE LA ESTACION	Fotografía	Petro l. y M.	Macrop.	Micropal.	Sedimen.	Rayos X	Espectro. masas	C 14	Análisis químico	Térmico diferen.	Microso	Otros análisis
9537	X											
9540	X											
9541	X											
9542	X											
9543	X											
9544	X											
9545	X											
9546	X											
9547	X											
9549	X											
9550	X											
9551	X											
9552	X											
9553	X											

DATOS A RELLENAR POR EL CONSULTOR

NUMERO DE LA ESTACION	Fotografía	Petro l. y M.	Macrop.	Micropal.	Sedimen.	Rayos X	Espectro. masas	C 14	Análisis químico	Térmico diferen.	Microso	Otros análisis

DATOS A RELLENAR POR EL CONSULTOR

NUMERO DE LA ESTACION	Fotografía	Petro l. y M.	Macrop.	Micropal.	Sedimen.	Rayos X	Espectro. masas	C 14	Análisis químico	Térmico diferen.	Microso	Otros análisis

EL CONSULTOR DEBERA MARCAR SOBRE EL MAPA LAS ESTACIONES CON SU NUMERO DE REFERENCIA (EN AZUL) Y LOS CORTES REALIZADOS SOBRE EL TERRENO (EN ROJO).
PARA UN CONTROL CORRECTO DE LA MARCHA DEL TRABAJO DE CAMPO EL CONSULTOR DEBERA ENVIAR ENTRE LOS DIAS 1 al 7 y 15 al 22 DE CADA MES ESTAS HOJAS AL INSTITUTO GEOLOGICO Y MINERO DE ESPAÑA. DIVISION DE GEOLOGIA C/ RIOS ROSAS, 23 – MADRID - 3

Recibido I.G.M.E. el ..... Enviado el .....

El Supervisor — El Consultor

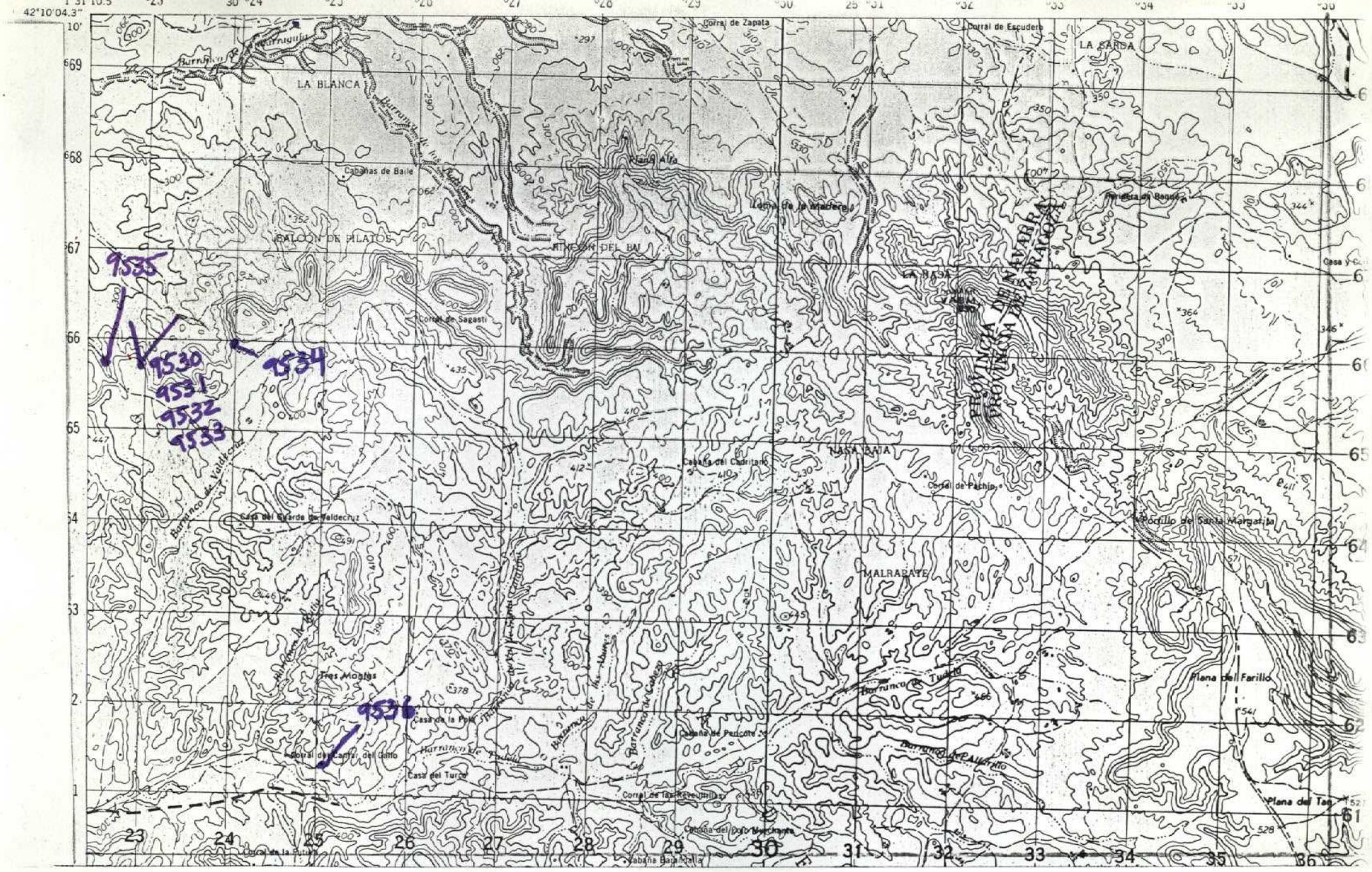

NUMERO DE LA HOJA 26-12 CUADRANTE 2 1 2

DATOS A RELLENAR POR EL IGME		
Nº de la hoja 1:50.000	Cuadrante	Nº del documento
26 12	3	

DATOS A RELLENAR POR EL CONSULTOR	
CONSULTOR	ESPECIAL QUE REALIZA LA ESTACION
6 5 0 5	

DATOS A RELLENAR POR EL IGME			
Recibido	Ref. Control	Perforado	Verificado

DATOS A RELLENAR POR EL CONSULTOR

NUMERO DE LA ESTACION	Fotografía	Petro. y M.	Macrop.	Micropal.	Sedimen.	Rayos X	Espectro. masas	C 14	Análisis químico	Térmico diferen.	Microso	Otros análisis
9530	X											
9531	X											
9532	X											
9533	X											
9534	X											
9535	X											
9536	X											

NUMERO DE LA ESTACION	Fotografía	Petro. y M.	Macrop.	Micropal.	Sedimen.	Rayos X	Espectro. masas	C 14	Análisis químico	Térmico diferen.	Microso	Otros análisis

NUMERO DE LA ESTACION	Fotografía	Petro. y M.	Macrop.	Micropal.	Sedimen.	Rayos X	Espectro. masas	C 14	Análisis químico	Térmico diferen.	Microso	Otros análisis

NUMERO DE LA ESTACION	Fotografía	Petro. y M.	Macrop.	Micropal.	Sedimen.	Rayos X	Espectro. masas	C 14	Análisis químico	Térmico diferen.	Microso	Otros análisis

EL CONSULTOR DEBERA MARCAR SOBRE EL MAPA LAS ESTACIONES CON SU NUMERO DE REFERENCIA (EN AZUL) Y LOS CORTES REALIZADOS SOBRE EL TERRENO (EN ROJO).
PARA UN CONTROL CORRECTO DE LA MARCHA DEL TRABAJO DE CAMPO EL CONSULTOR DEBERA ENVIAR ENTRE LOS DIAS 1 al 7 y 15 al 22 DE CADA MES ESTAS HOJAS AL INSTITUTO GEOLOGICO Y MINERO DE ESPAÑA, DIVISION DE GEOLOGIA C/ RIOS ROSAS, 23 – MADRID - 3

Recibido I.G.M.E. el ..... Enviado el .....

El Supervisor El Consultor

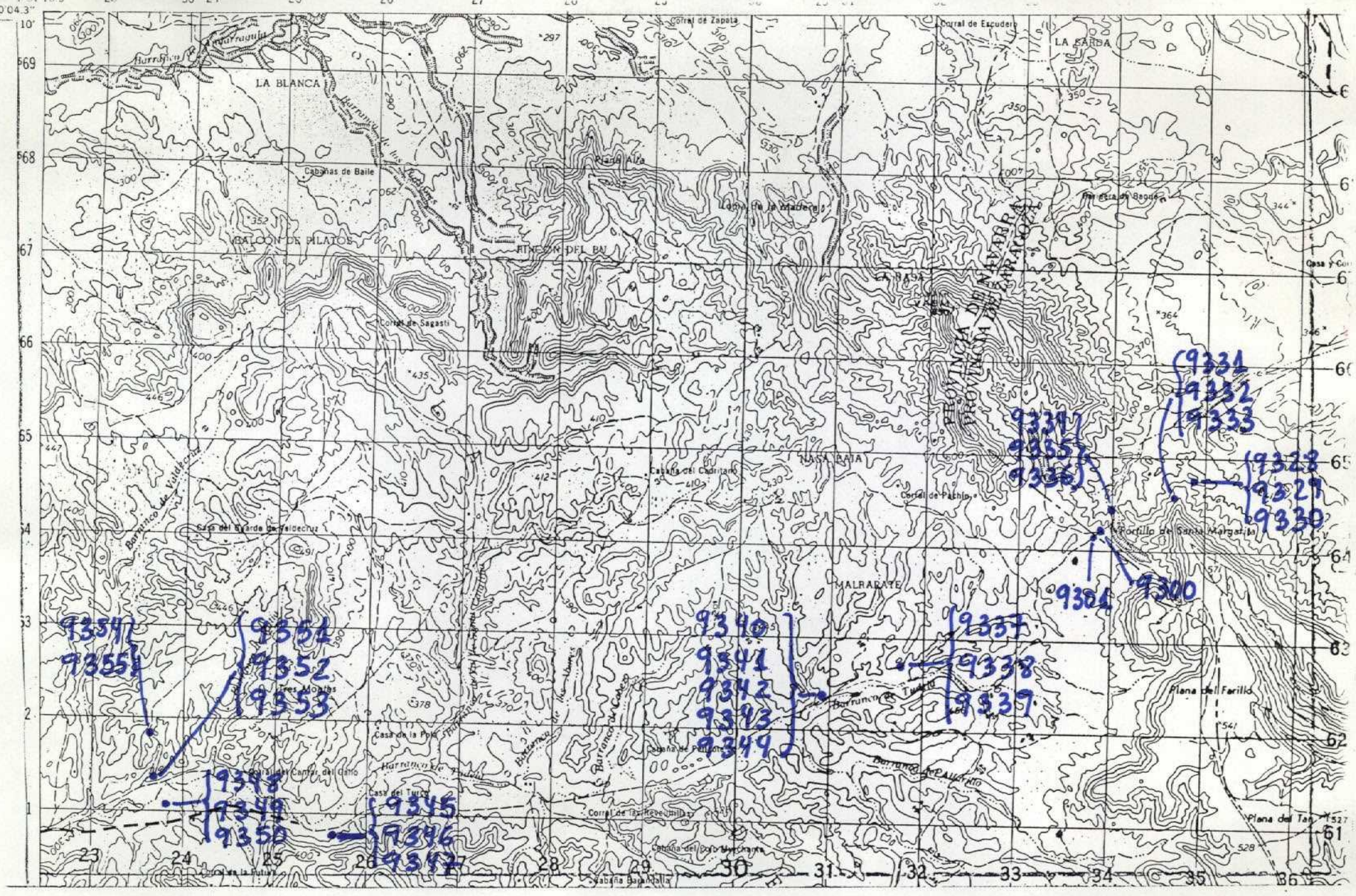

NUMERO DE LA HOJA 26-12 CUADRANTE

4	1
3	2

DATOS A RELLENAR POR EL IGME

Nº de la hoja 1:50.000	Cuadrante numero	Nº del documento
26123		

DATOS A RELLENAR POR EL CONSULTOR

CONSULT	ESPECIAL	QUE REAL	LA ESTAC
6	5	0	5

DATOS A RELLENAR POR EL IGME

Recibido	Ref. Control	Perforado	Verificado

DATOS A RELLENAR POR EL CONSULTOR

NUMERO DE LA ESTACION	Fotografia	Petro l.y M.	Macrop.	Micropal.	Sedimen.	Rayos X	Espectro masas	C 14	Analisis quimico	Termico diferen.	Microso	Otros analisis
9300		X										
9301		X										
9328			X									
9329		X										
9330		X										
9331		X										
9332			X									
9333		X										
9334			X									
9335		X										
9336		X										
9337		X										
9338		X										
9339		X										
9340						X						
9341		X										
9342		X										
9343			X									
9344		X										

DATOS A RELLENAR POR EL CONSULTOR

NUMERO DE LA ESTACION	Fotografia	Petro l.y M.	Macrop	Micropal	Sedimen.	Rayos X	Espectro masas	C 14	Analisis quimico	Termico diferen.	Microso	Otros analisis
9345		X										
9346		X										
9347		X										
9348		X										
9349		X										
9350		X										
9351			X									
9352		X										
9353		X										
9354		X										
9355			X									

DATOS A RELLENAR POR EL CONSULTOR

NUMERO DE LA ESTACION	Fotografia	Petro l.y M.	Macrop.	Micropal.	Sedimen.	Rayos X	Espectro. masas	C 14	Analisis quimico	Termico diferen.	Microso	Otros analisis

DATOS A RELLENAR POR EL CONSULTOR

NUMERO DE LA ESTACION	Fotografia	Petro l.y M.	Macrop.	Micropal.	Sedimen.	Rayos X	Espectro. masas	C 14	Analisis quimico	Termico diferen.	Microso	Otros analisis

EL CONSULTOR DEBERA MARCAR SOBRE EL MAPA LAS ESTACIONES CON SU NUMERO DE REFERENCIA (EN AZUL) Y LOS CORTES REALIZADOS SOBRE EL TERRENO (EN ROJO)

PARA UN CONTROL CORRECTO DE LA MARCHA DEL TRABAJO DE CAMPO EL CONSULTOR DEBERA ENVIAR ENTRE LOS DIAS 1 al 7 y 15 al 22 DE CADA MES ESTAS HOJAS AL INSTITUTO GEOLOGICO Y MINERO DE ESPAÑA. DIVISION DE GEOLOGIA. C/ RIOS ROSAS, 23 - MADRID - 3

Recibido I.G.M.E. el ..... Enviado el .....

El Supervisor El Consultor

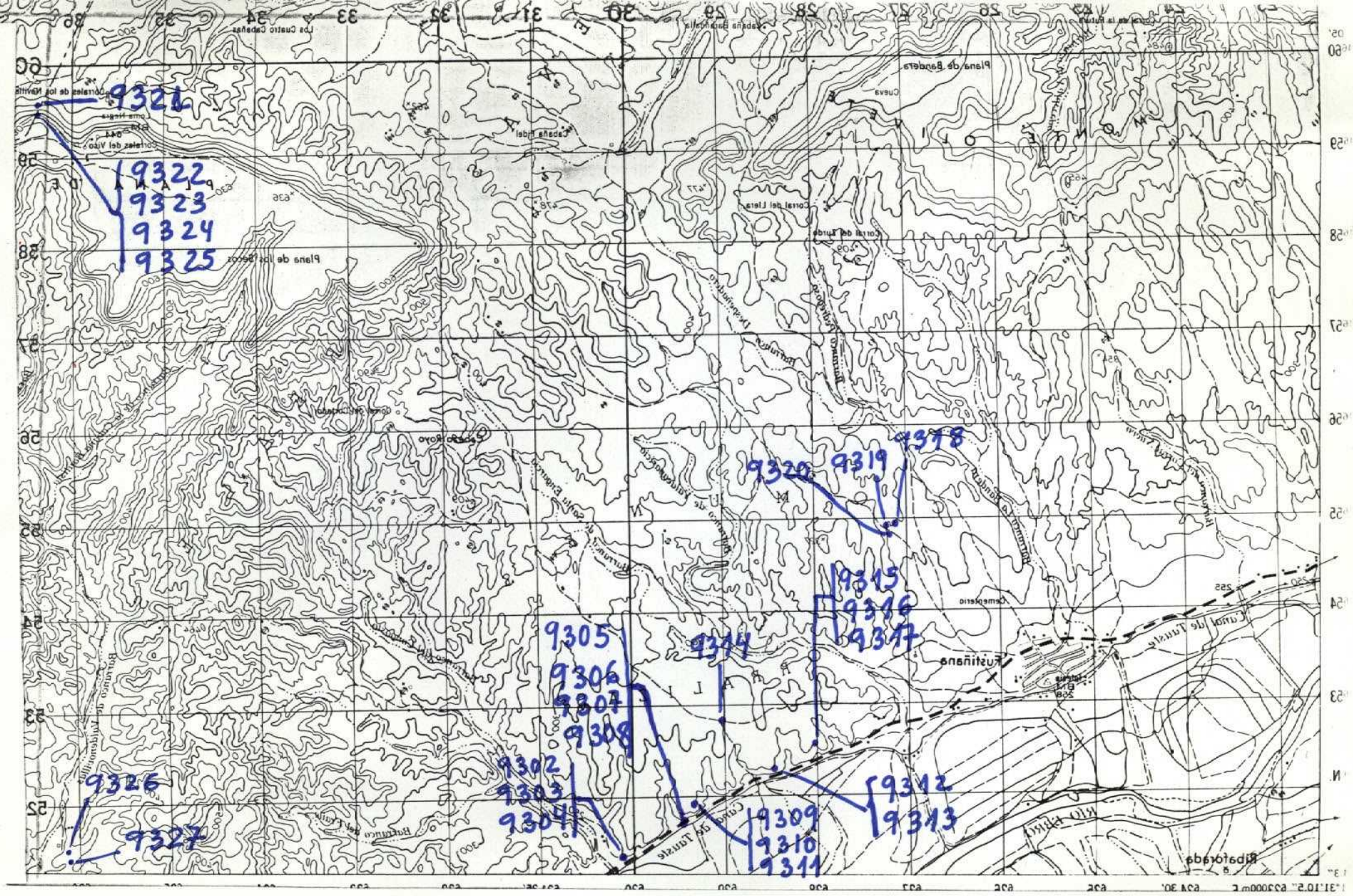
9321
9322
9323
9324
9325
9320
9319
9318
9315
9316
9317
9314
9305
9306
9307
9308
9302
9303
9304
9326
9327
9312
9313
9309
9310
9311
Plana de Banderas
Plana de los Tejocos
Corral del Lirio
Corral del Burro
Cerro del Cardenal
Cerro Royo
Cabeza Redonda
Cabeza Gordal
Los Cuatro Cabezas
Cortales de los Navillas
Cortales del Viejo
Cortales
Cementerio
Tustiñana
Ribaforada
Barranco de Tauste
Barranco del Lirio
Barranco de Tauste
Barranco de Tauste
Barranco de Tauste

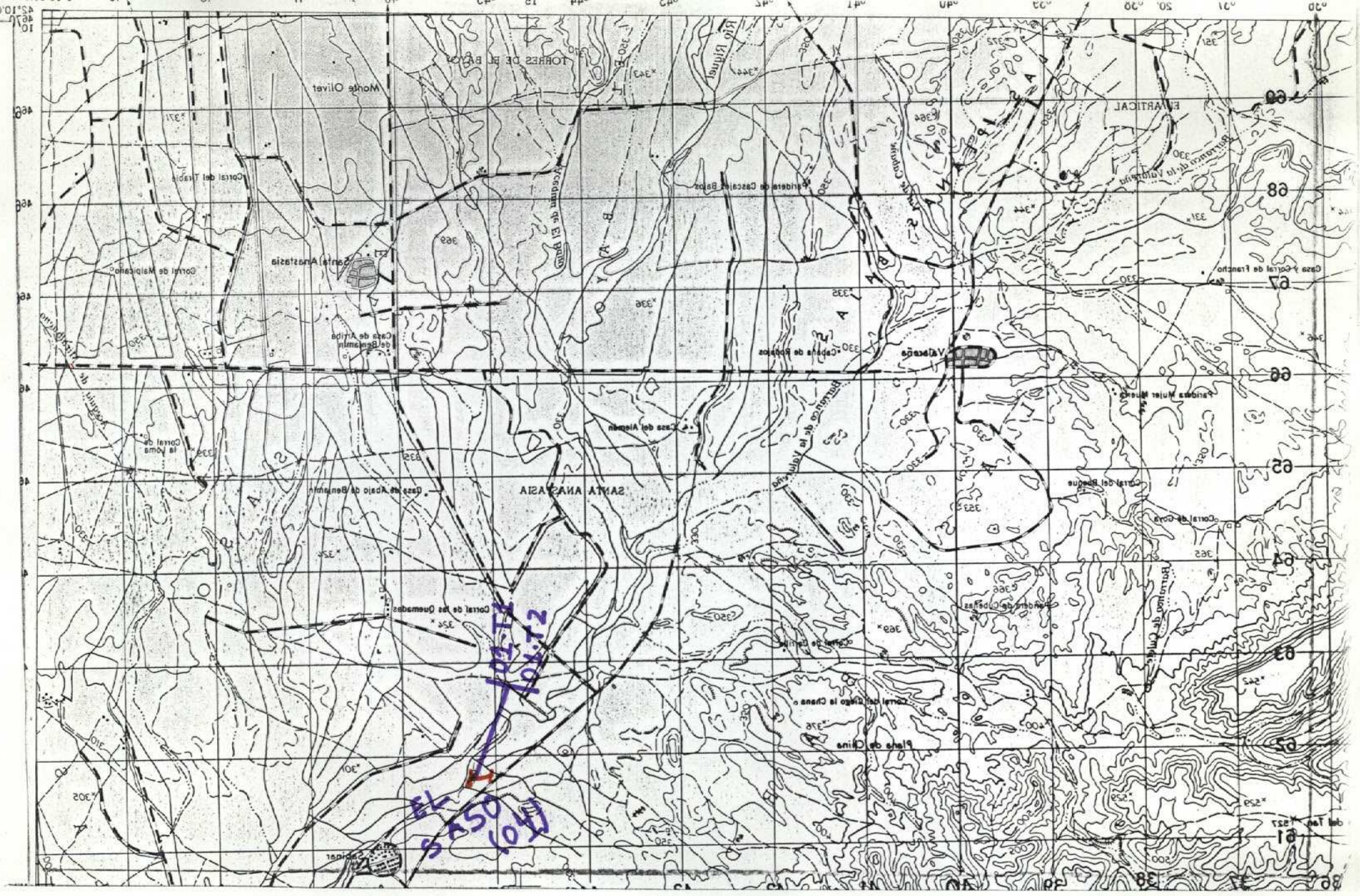

NUMERO DE LA HOJA 26-12 CUADRANTE 3 2

| DATOS A RELLENAR POR EL IGME | | |

MONTE
OLIVETE
(sin
muestra)
Plana de Bandera
Plana de los Bueyes
Corral del Lirio
Corral de Burdo
Cabaña Rodal
Los Cuatro Cabañas
Corrales de los Navillas
Corrales del Viejo
Cuevas
Cuevas Negras
Cuevas Rojas
Cuevas Blancas
Cuevas Verdes
Cuevas Amarillas
Cuevas Azules
Cuevas Moradas
Cuevas Grises
Cuevas Pardas
Cuevas Rosas
Cuevas Naranjas
Cuevas Doradas
Cuevas Plateadas
Cuevas Cobrizas
Cuevas Bronceadas
Cuevas Ocres
Cuevas Sepias
Cuevas Tostadas
Cuevas Quemadas
Cuevas Frías
Cuevas Calientes
Cuevas Secas
Cuevas Húmedas
Cuevas Frescas
Cuevas Templ

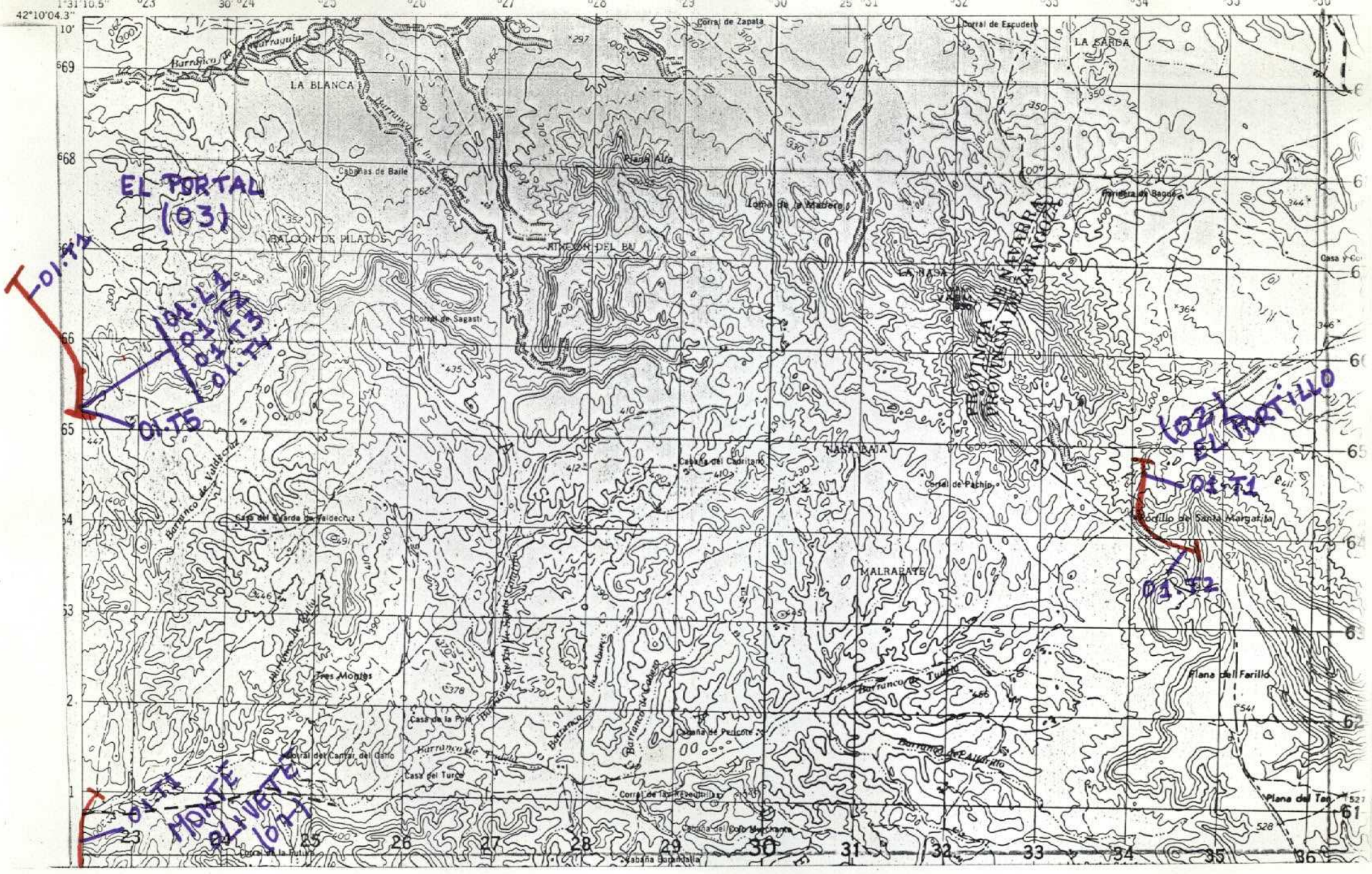

NUMERO DE LA HOJA 26-12 CUADRANTE 1 2 3 4

| DATOS A RELLENAR POR EL IGME | | |

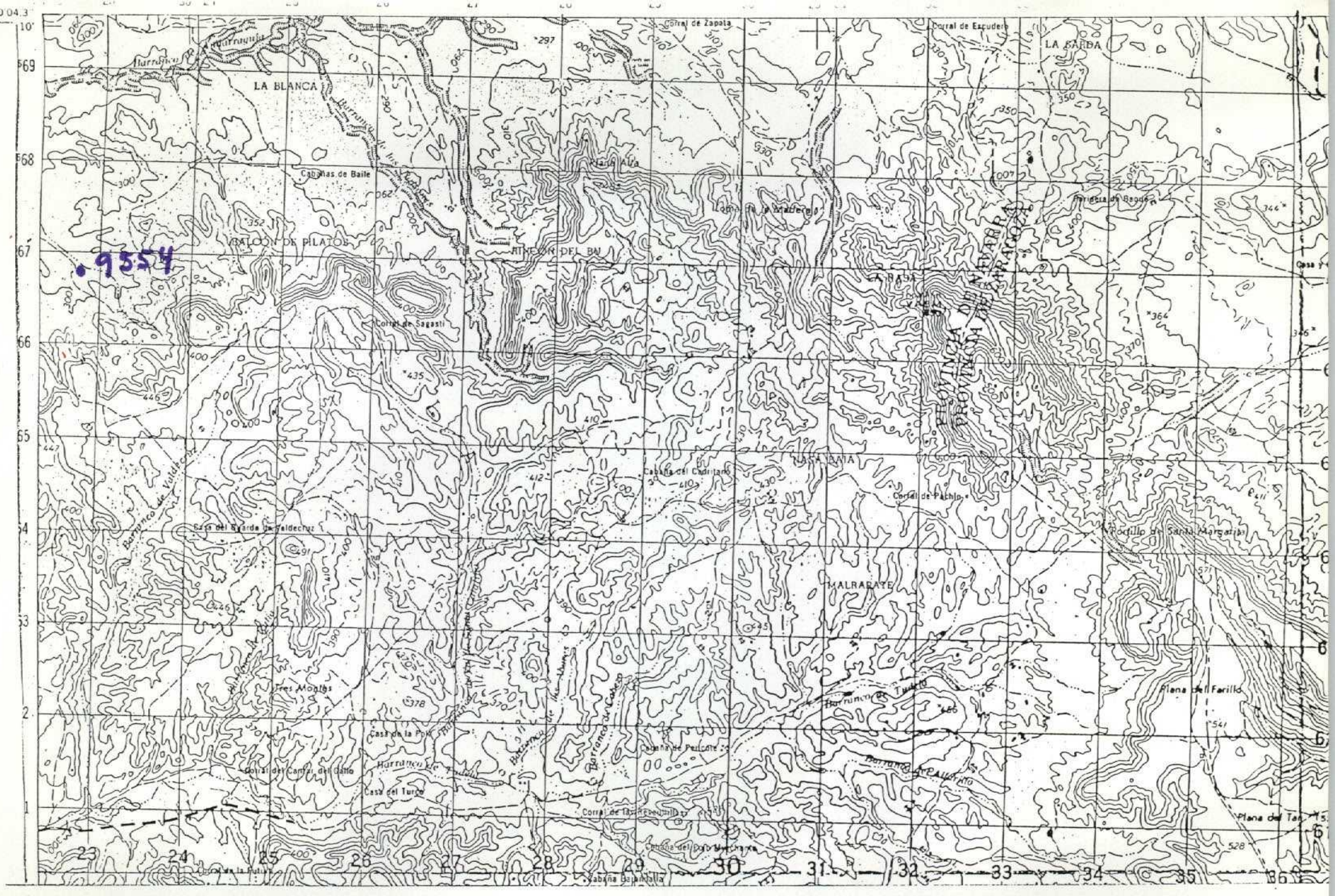

NUMERO DE LA HOJA 26-1/2 CUADRANTE 4 1 3 2

| DATOS A RELLENAR POR EL IGME | | |

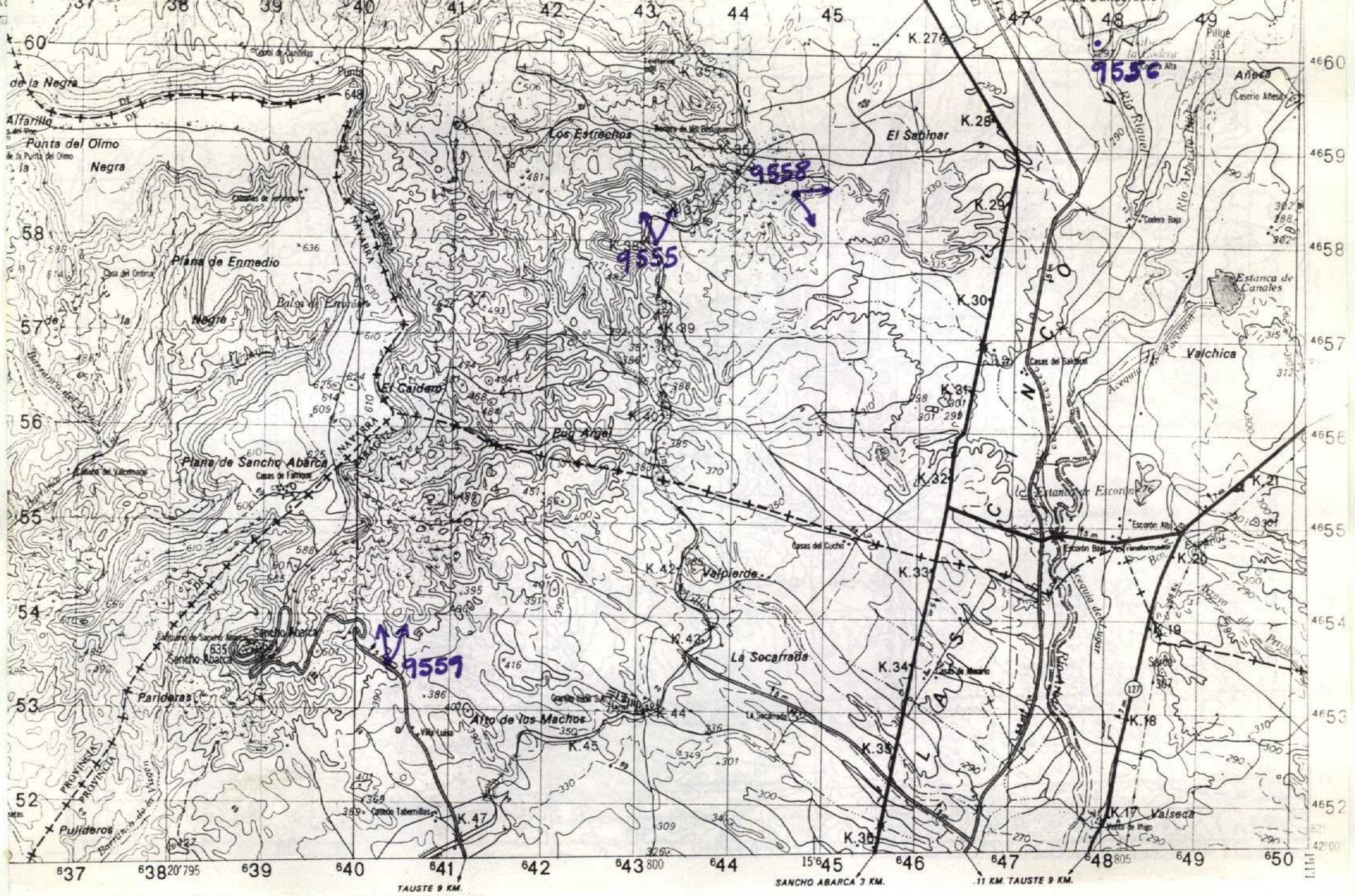

NUMERO DE LA HOJA 26-12 CUADRANTE 4 3

DATOS A RELLENAR POR EL IGME				DATOS A RELLENAR POR EL CONSULTOR				DATOS A RELLENAR POR EL IGME			
Nº de la hoja 1:50.000	Cuadrante número	Nº del documento		CONSULT		ESPECIAL QUE REALIZA LA ESTACION		Recibido	Ref. Control	Perforado	Verificado
26	12	2		G	S	G	P				

DATOS A RELLENAR POR EL CONSULTOR

NUMERO DE LA ESTACION	Fotografía	MUESTRAS: Petro l.y M.	Macrop.	Micropal.	Sedimen.	Rayos X	Espectro. masas	C 14	Análisis químico	Térmico diferen.	Microso	Otros análisis
9555	X											
9556	X											
9558	X											
9559	X											

NUMERO DE LA ESTACION	Fotografía	MUESTRAS: Petro l.y M.	Macrop.	Micropal.	Sedimen.	Rayos X	Espectro. masas	C 14	Análisis químico	Térmico diferen.	Microso	Otros análisis

NUMERO DE LA ESTACION	Fotografía	MUESTRAS: Petro l.y M.	Macrop.	Micropal.	Sedimen.	Rayos X	Espectro. masas	C 14	Análisis químico	Térmico diferen.	Microso	Otros análisis

NUMERO DE LA ESTACION	Fotografía	MUESTRAS: Petro l.y M.	Macrop.	Micropal.	Sedimen.	Rayos X	Espectro. masas	C 14	Análisis químico	Térmico diferen.	Microso	Otros análisis

EL CONSULTOR DEBERA MARCAR SOBRE EL MAPA LAS ESTACIONES CON SU NUMERO DE REFERENCIA (EN AZUL) Y LOS CORTES REALIZADOS SOBRE EL TERRENO (EN ROJO).
PARA UN CONTROL CORRECTO DE LA MARCHA DEL TRABAJO DE CAMPO EL CONSULTOR DEBERA ENVIAR ENTRE LOS DIAS 1 al 7 y 15 al 22 DE CADA MES ESTAS HOJAS AL INSTITUTO GEOLOGICO Y MINERO DE ESPAÑA. DIVISION DE GEOLOGIA. C/ RIOS ROSAS, 23 - MADRID - 3

Recibido I.G.M.E. el .....
El Supervisor

Enviado el .....
El Consultor

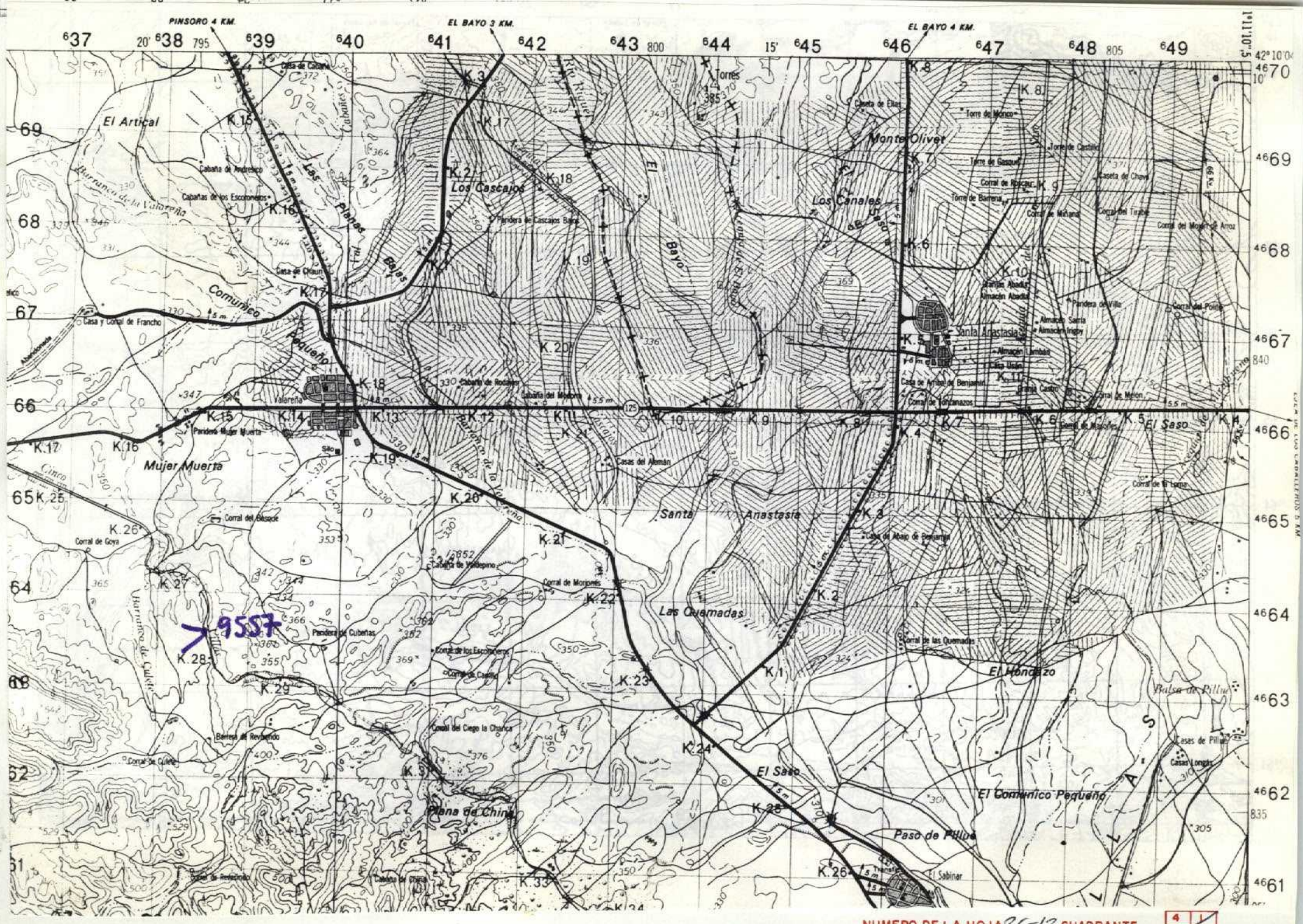

NUMERO DE LA HOJA 26-12 CUADRANTE

4	1
3	2

DATOS A RELLENAR POR EL IGME			
Nº de la hoja 1:50.000	Cuadrante número	Nº del documento	
2612	1		

DATOS A RELLENAR POR EL CONSULTOR			
CONSULTOR	ESPECIAL QUE REALIZA LA ESTACION		
GSGP			

DATOS A RELLENAR POR EL IGME			
Recibido	Ref. Control	Perforado	Verificado

DATOS A RELLENAR POR EL CONSULTOR

NUMERO DE LA ESTACION	Fotografía	MUESTRAS: Petro l. y M.	Macrop.	Micropal.	Sedimen.	Rayos X	Espectro. masas	C 14	Análisis químico	Térmico diferen.	Microso	Otros análisis
9557	X											

NUMERO DE LA ESTACION	Fotografía	MUESTRAS: Petro l. y M.	Macrop.	Micropal.	Sedimen.	Rayos X	Espectro. masas	C 14	Análisis químico	Térmico diferen.	Microso	Otros análisis

NUMERO DE LA ESTACION	Fotografía	MUESTRAS: Petro l. y M.	Macrop.	Micropal.	Sedimen.	Rayos X	Espectro. masas	C 14	Análisis químico	Térmico diferen.	Microso	Otros análisis

NUMERO DE LA ESTACION	Fotografía	MUESTRAS: Petro l. y M.	Macrop.	Micropal.	Sedimen.	Rayos X	Espectro. masas	C 14	Análisis químico	Térmico diferen.	Microso	Otros análisis

EL CONSULTOR DEBERA MARCAR SOBRE EL MAPA LAS ESTACIONES CON SU NUMERO DE REFERENCIA (EN AZUL) Y LOS CORTES REALIZADOS SOBRE EL TERRENO (EN ROJO)

PARA UN CONTROL CORRECTO DE LA MARCHA DEL TRABAJO DE CAMPO EL CONSULTOR DEBERA ENVIAR ENTRE LOS DIAS 1 al 7 y 15 al 22 DE CADA MES ESTAS HOJAS AL INSTITUTO GEOLOGICO Y MINERO DE ESPAÑA. DIVISION DE GEOLOGIA C/ RIOS ROSAS, 23 – MADRID - 3

Recibido I.G.M.E. el . . . . . Enviado el . . . . . .

El Supervisor El Consultor

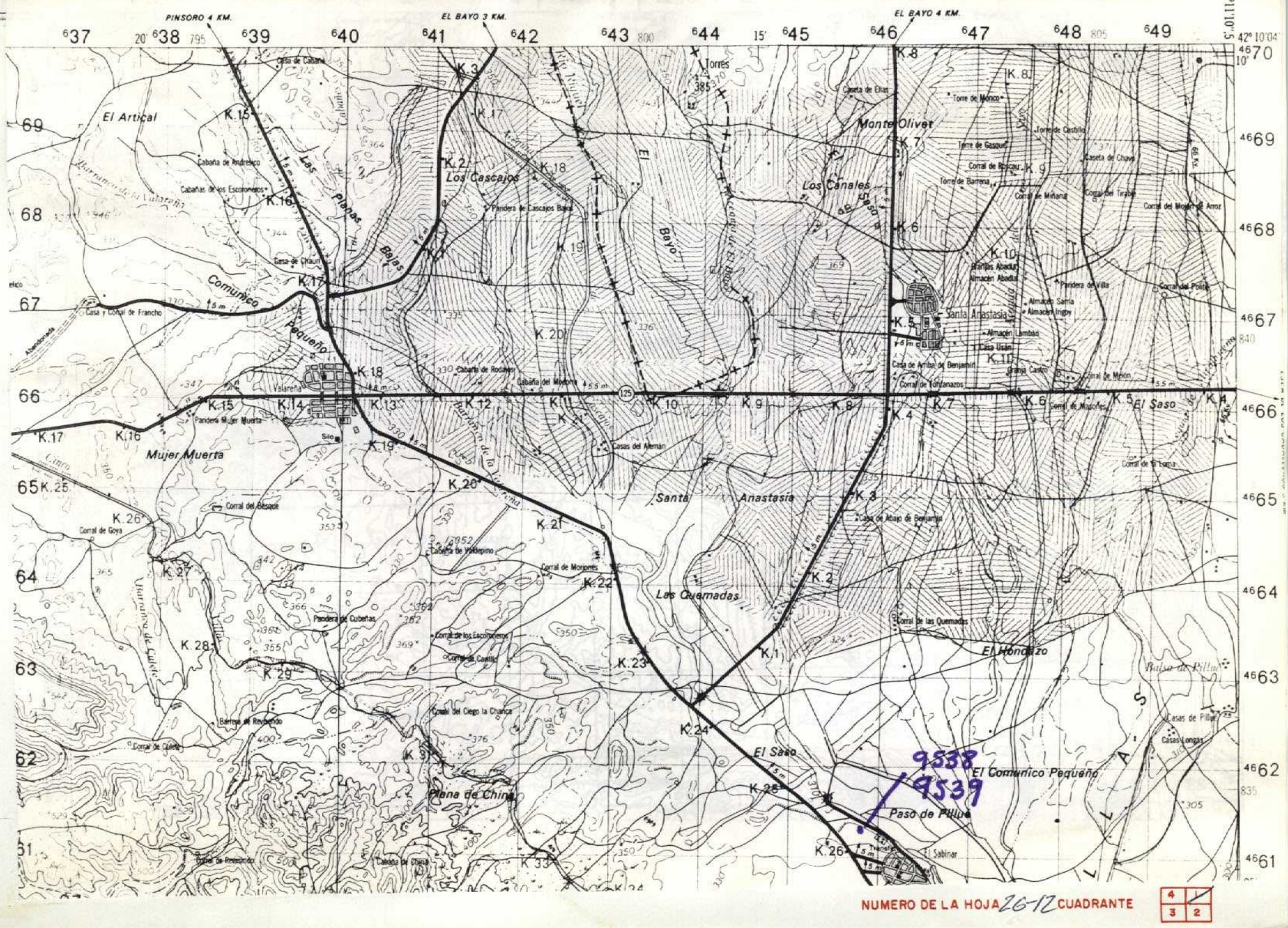

DATOS A RELLENAR POR EL IGME			DATOS A RELLENAR POR EL CONSULTOR				DATOS A RELLENAR POR EL IGME			
Nº de la hoja 1:50.000	Cuadrante numero	Nº del documento	CONSULTOR	ESPECIAL	QUE REAL	LA ESTACION	Recibido	Ref. Control	Perforado	Verificado
26121			6	5	0	S				

DATOS A RELLENAR POR EL CONSULTOR

NUMERO DE LA ESTACION	Fotografia	MUESTRAS: Petro l.y M.	Macrop.	Micropal.	Sedimen.	Rayos X	Espectro Masas	C 14	Analisis quimico	Termico diferen.	Microso	Otras analisis
9558	X											
9559	X											

NUMERO DE LA ESTACION	Fotografia	MUESTRAS: Petro l.y M.	Macrop.	Micropal.	Sedimen.	Rayos X	Espectro masas	C 14	Analisis quimico	Termico diferen.	Microso	Otras analisis

DATOS A RELLENAR POR EL CONSULTOR

NUMERO DE LA ESTACION	Fotografia	MUESTRAS: Petro l.y M.	Macrop.	Micropal.	Sedimen.	Rayos X	Espectro masas	C 14	Analisis quimico	Termico diferen.	Microso	Otras analisis

NUMERO DE LA ESTACION	Fotografia	MUESTRAS: Petro l.y M.	Macrop.	Micropal.	Sedimen.	Rayos X	Espectro masas	C 14	Analisis quimico	Termico diferen.	Microso	Otras analisis

EL CONSULTOR DEBERA MARCAR SOBRE EL MAPA, LAS ESTACIONES CON SU NUMERO DE REFERENCIA (EN AZUL) Y LOS CORTES REALIZADOS SOBRE EL TERRENO (EN ROJO).
PARA UN CONTROL CORRECTO DE LA MARCHA DEL TRABAJO DE CAMPO EL CONSULTOR DEBERA ENVIAR ENTRE LOS DIAS 1 al 7 y 15 al 22 DE CADA MES ESTAS HOJAS AL INSTITUTO GEOLOGICO Y MINERO DE ESPAÑA, DIVISION DE GEOLOGIA C/ RIOS ROSAS, 23 – MADRID - 3

Recibido I.G.M.E. el .....
El Supervisor

Enviado el .....
El Consultor

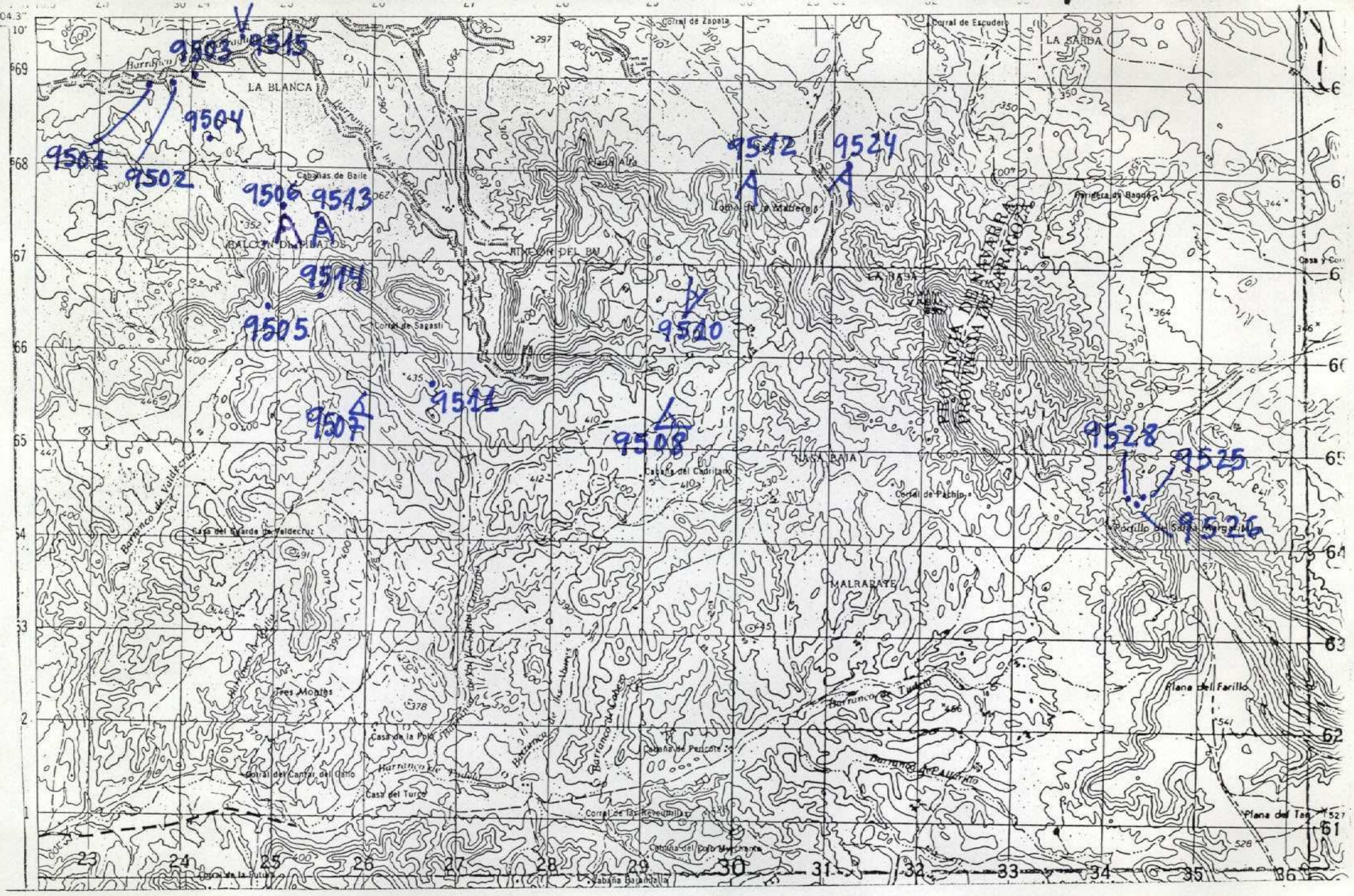

NUMERO DE LA HOJA 26-12 CUADRANTE

4	1
3	2

DATOS A RELLENAR POR EL IGME		
Nº de la hoja 1:50.000	Cuadrante número	Nº del documento
2612	3	

DATOS A RELLENAR POR EL CONSULTOR	
CONSULTOR	ESPECIAL QUE REALIZA LA ESTACION
6505	

DATOS A RELLENAR POR EL IGME			
Recibido	Ref. Control	Perforado	Verificado

DATOS A RELLENAR POR EL CONSULTOR

NUMERO DE LA ESTACION	Fotografía	Muestras: Petro. y M.	Macrop.	Micropal.	Sedimen.	Rayos X	Espectro masa	C 14	Análisis químico	Térmico diferen.	Microso	Otros análisis
9501	X											
9502	X											
9503	X											
9504	X											
9505	X											
9506	X											
9507	X											
9508	X											
9510	X											
9511	X											
9512	X											
9513	X											
9514	X											
9515	X											
9524	X											
9525	X											
9526	X											
9528	X											

NUMERO DE LA ESTACION	Fotografía	Muestras: Petro. y M.	Macrop.	Micropal.	Sedimen.	Rayos X	Espectro masa	C 14	Análisis químico	Térmico diferen.	Microso	Otros análisis

NUMERO DE LA ESTACION	Fotografía	Muestras: Petro. y M.	Macrop.	Micropal.	Sedimen.	Rayos X	Espectro masa	C 14	Análisis químico	Térmico diferen.	Microso	Otros análisis

EL CONSULTOR DEBERA MARCAR SOBRE EL MAPA LAS ESTACIONES CON SU NUMERO DE REFERENCIA (EN AZUL) Y LOS CORTES REALIZADOS SOBRE EL TERRENO (EN ROJO).
PARA UN CONTROL CORRECTO DE LA MARCHA DEL TRABAJO DE CAMPO EL CONSULTOR DEBERA ENVIAR ENTRE LOS DIAS 1 al 7 y 15 al 22 DE CADA MES ESTAS HOJAS AL INSTITUTO GEOLOGICO Y MINERO DE ESPAÑA. DIVISION DE GEOLOGIA. C/ RIOS ROSAS, 23 – MADRID 3

Recibido I.G.M.E. el ..... Enviado el .....

El Supervisor — El Consultor

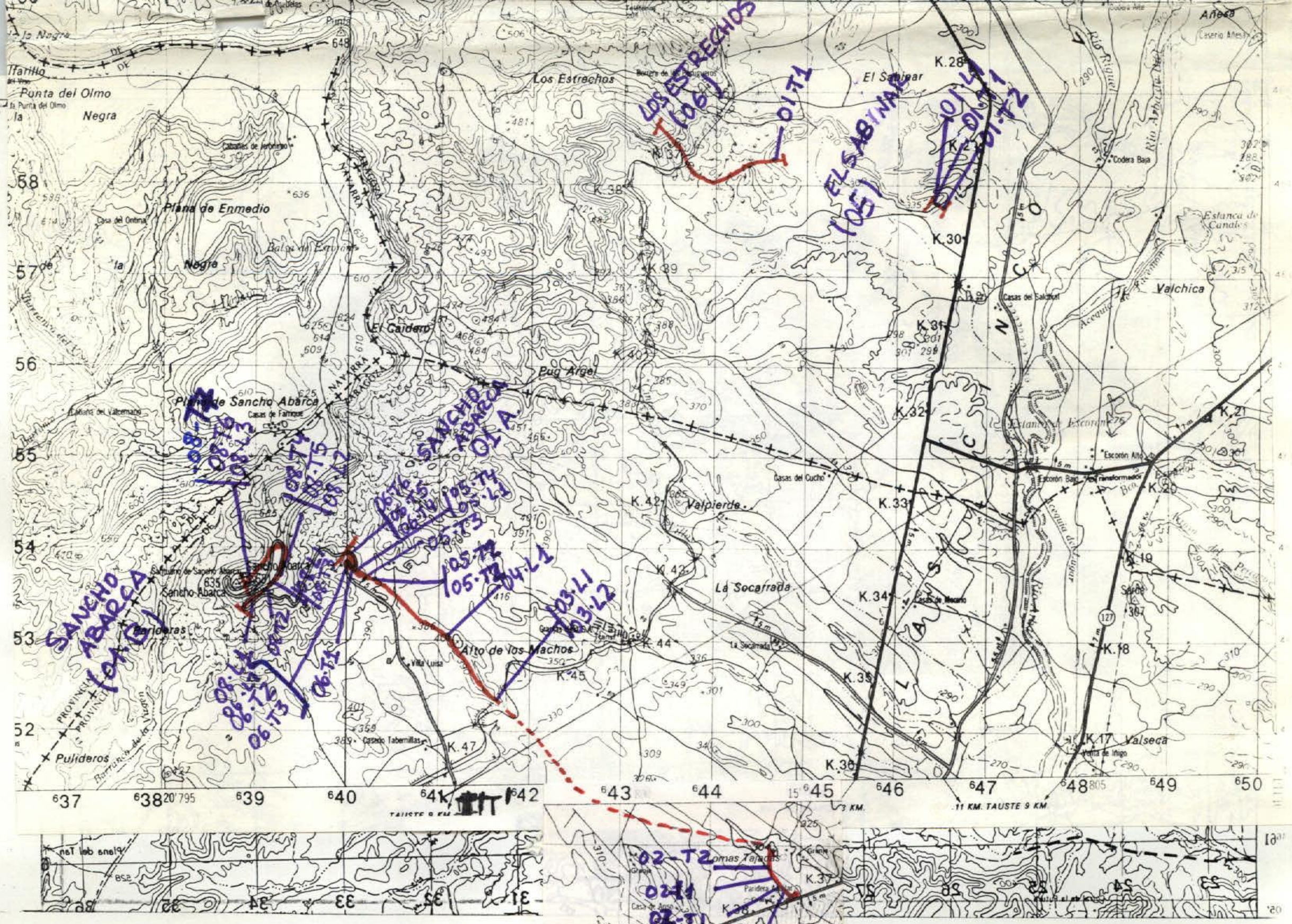

NO SE DISPONIA DE ESTE CUADRANTE

NUMERO DE LA HOJA 26-12 CUADRANTE 4 3

DATOS A RELLENAR POR EL IGME			
Nº de la hoja 1:50.000	Cuadrante número	Nº del documento	
2612	2		

DATOS A RELLENAR POR EL CONSULTOR	
CONSULTOR	ESPECIAL QUE REALIZA LA ESTACION
GSOS	

DATOS A RELLENAR POR EL IGME			
Recibido	Ref. Control	Perforado	Verificado

DATOS A RELLENAR POR EL CONSULTOR

NUMERO DE LA ESTACION	Fotografía	MUESTRAS: Petro l. y M.	Macrop.	Micropal.	Sedimen.	Rayos X	Espectro. masas	C 14	Analisis quimico	Termico diferen.	Microso	Otros analisis
01 01L1				X								
01 02T1					X							
01 02L1				X								
01 02T2					X							
01 03L1				X								
01 03L2				X								
01 04L1				X								
01 05T1					X							
01 05T2					X							
01 05T3					X							
01 05L1				X								
01 05T4					X							
01 06T1					X							
01 06T2					X							
01 06T3					X							
01 06T4					X							
01 06T5					X							
01 06T6					X							
01 06L1				X								

NUMERO DE LA ESTACION	Fotografía	MUESTRAS: Petro l. y M.	Macrop.	Micropal.	Sedimen.	Rayos X	Espectro. masas	C 14	Analisis quimico	Termico diferen.	Microso	Otros analisis
01 08T1					X							
01 08T2					X							
01 08T3					X							
01 08L1				X								
01 08L2				X								
01 08T4					X							
01 08T5					X							
01 08L3				X								
01 08T6					X							
05 01L1				X								
05 01T1					X							
05 01T2					X							
06 01T1					X							

DATOS A RELLENAR POR EL CONSULTOR

NUMERO DE LA ESTACION	Fotografía	MUESTRAS: Petro l. y M.	Macrop.	Micropal.	Sedimen.	Rayos X	Espectro. masas	C 14	Analisis quimico	Termico diferen.	Microso	Otros analisis

NUMERO DE LA ESTACION	Fotografía	MUESTRAS: Petro l. y M.	Macrop.	Micropal.	Sedimen.	Rayos X	Espectro. masas	C 14	Analisis quimico	Termico diferen.	Microso	Otros analisis

EL CONSULTOR DEBERA MARCAR SOBRE EL MAPA LAS ESTACIONES CON SU NUMERO DE REFERENCIA (EN AZUL) Y LOS CORTES REALIZADOS SOBRE EL TERRENO (EN ROJO).
PARA UN CONTROL CORRECTO DE LA MARCHA DEL TRABAJO DE CAMPO EL CONSULTOR DEBERA ENVIAR ENTRE LOS DIAS 1 al 7 y 15 al 22 DE CADA MES ESTAS HOJAS AL INSTITUTO GEOLOGICO Y MINERO DE ESPAÑA, DIVISION DE GEOLOGIA C/ RIOS ROSAS, 23 – MADRID 3

Recibido I.G.M.E. el ..... Enviado el .....

El Supervisor El Consultor