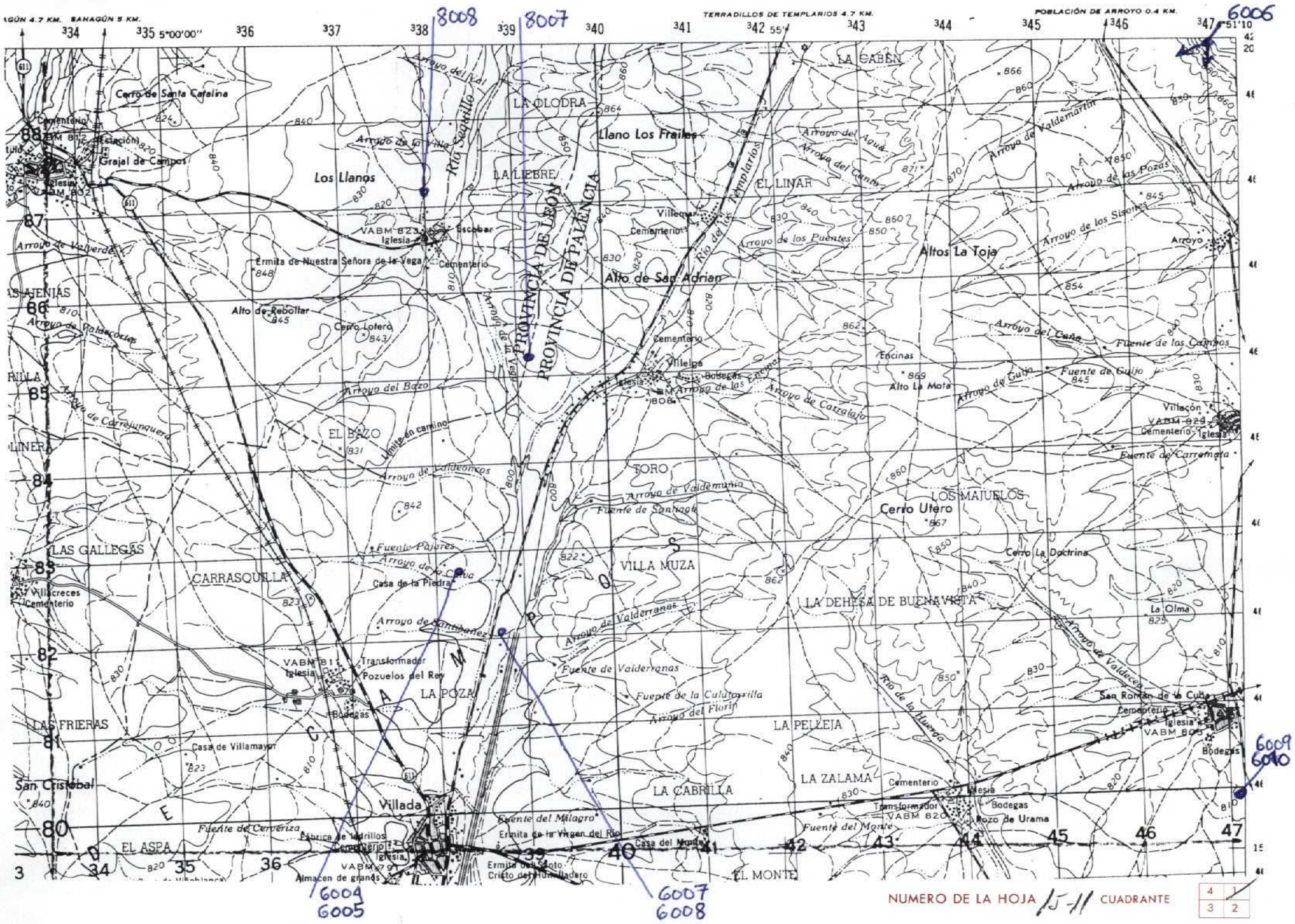

DATOS A RELLENAR POR EL I.T.G.E.		
Nº de la hoja 1 : 50.000	Cuadrante número	Nº del documento
15-11	1	

DATOS A RELLE. POR EL CONSUL			
CONSULT	ESPECIAL	QUE REALI	LA ESTAC
I	G	F	N

DATOS A RELLENAR POR EL I.T.G.E.			
Recibido	Ref. Control	Perforado	Verifiado

DATOS A RELLENAR POR EL CONSULTOR

NUMERO DE LA ESTACION	Fotografía	MUESTRAS: Petro l. y M.	Macrop.	Micropal.	Sedimen.	Rayos X	Espectro masas	C 14	Análisis Químicos	Térmico diferen.	Microso	Otros análisis
6004	X											
6005	X											
6006	X											
6007	X											
6008	X											
6009	X											
6010	X											
8007	X											
8008	X											

NUMERO DE LA ESTACION	Fotografía	MUESTRAS: Petro l. y M.	Macrop.	Micropal.	Sedimen.	Rayos X	Espectro masas	C 14	Análisis Químicos	Térmico diferen.	Microso	Otros análisis

DATOS A RELLENAR POR EL CONSULTOR

NUMERO DE LA ESTACION	Fotografía	MUESTRAS: Petro l. y M.	Macrop.	Micropal.	Sedimen.	Rayos X	Espectro masas	C 14	Análisis Químicos	Térmico diferen.	Microso	Otros análisis

NUMERO DE LA ESTACION	Fotografía	MUESTRAS: Petro l. y M.	Macrop.	Micropal.	Sedimen.	Rayos X	Espectro masas	C 14	Análisis Químicos	Térmico diferen.	Microso	Otros análisis

EL CONSULTOR

DEBERA MARCAR SOBRE EL MAPA LAS ESTACIONES CON SU NUMERO DE REFERENCIA (EN AZUL) Y LOS CORTES REALIZADOS SOBRE EL TERRENO (EN ROJO).
PARA UN CONTROL CORRECTO DE LA MARCHA DEL TRABAJO DE CAMPO EL CONSULTOR DEBERA ENVIAR ENTRE LOS DIAS 1 al 7 Y 15 al 22 DE CADA MES ESTAS HOJAS AL INSTITUTO TECNOLOGICO GEOMINERO DE ESPAÑA DIVISION DE GEOLOGIA C/ RIOS ROSAS, 23 - MADRID - 28003

Recibido I. T. G. E. el .....
El Supervisor

Enviado el .....
El Consultor

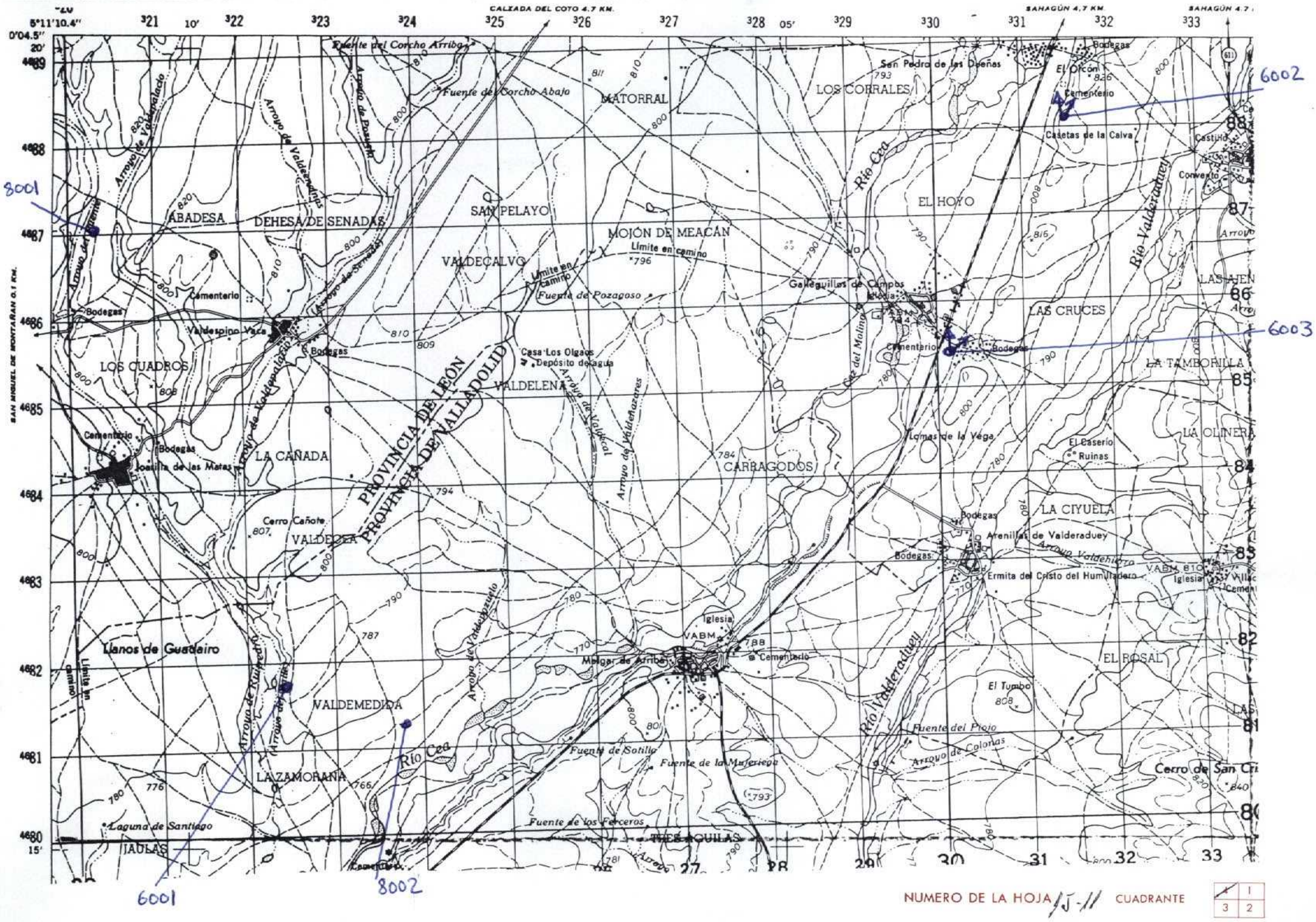

DATOS A RELLENAR POR EL I.T.G.E.		
Nº de la hoja 1 : 50.000	Cuadrante número	Nº del documento
15114		

DATOS A RELLENAR POR EL CONSULT.			
CONSULT	ESPECIAL	QUE REALI	LA ESTAC.
I	G	F	N

DATOS A RELLENAR POR EL I.T.G.E.			
Recibido	Ref. Control	Perforado	Verifiado

DATOS A RELLENAR POR EL CONSULTOR

NUMERO DE LA ESTACION	Fotografía	Petro l. y M.	Macrop.	Micropal.	Sedimen.	Rayos X	Espectro masas	C 14	Análisis Químicos	Térmico diferen.	Microso	Otros análisis
6001	X											
6002	X											
6003	X											
8001						X						
8002	X											

NUMERO DE LA ESTACION	Fotografía	Petro l. y M.	Macrop.	Micropal.	Sedimen.	Rayos X	Espectro masas	C 14	Análisis Químicos	Térmico diferen.	Microso	Otros análisis

DATOS A RELLENAR POR EL CONSULTOR

NUMERO DE LA ESTACION	Fotografía	Petro l. y M.	Macrop.	Micropal.	Sedimen.	Rayos X	Espectro masas	C 14	Análisis Químicos	Térmico diferen.	Microso	Otros análisis

NUMERO DE LA ESTACION	Fotografía	Petro l. y M.	Macrop.	Micropal.	Sedimen.	Rayos X	Espectro masas	C 14	Análisis Químicos	Térmico diferen.	Microso	Otros análisis

EL CONSULTOR

DEBERA MARCAR SOBRE EL MAPA LAS ESTACIONES CON SU NUMERO DE REFERENCIA (EN AZUL) Y LOS CORTES REALIZADOS SOBRE EL TERRENO (EN ROJO).
PARA UN CONTROL CORRECTO DE LA MARCHA DEL TRABAJO DE CAMPO EL CONSULTOR DEBERA ENVIAR ENTRE LOS DIAS 1 al 7 Y 15 al 22 DE CADA MES ESTAS HOJAS AL INSTITUTO TECNOLOGICO GEOMINERO DE ESPAÑA DIVISION DE GEOLOGIA C/ RIOS ROSAS, 23 - MADRID - 28003

Recibido I. T. G. E. el .....
El Supervisor

Enviado el .....
El Consultor

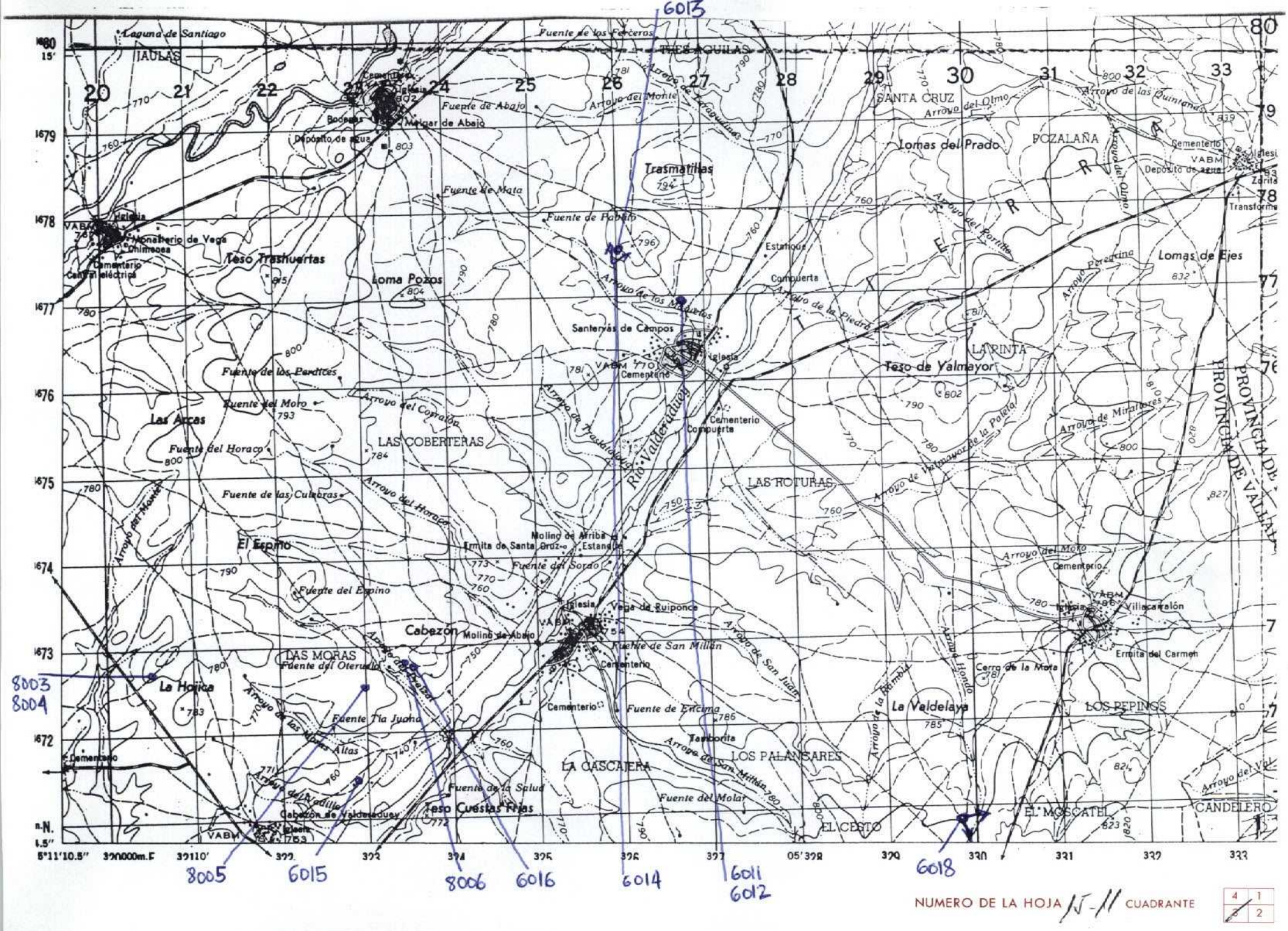

NUMERO DE LA HOJA 15-11 CUADRANTE 4 1 3 2

DATOS A RELLENAR POR EL I.T.G.E.		
Nº de la hoja 1 : 50.000	Cuadrante número	Nº del documento
15113		

DATOS A RELLE. POR EL CONSUL			
CONSULT	ESPECIAL QUE REALI	LA ESTAC	
I	G	F	N

DATOS A RELLENAR POR EL I.T.G.E.			
Recibido	Ref. Control	Perforado	Verifiado

DATOS A RELLENAR POR EL CONSULTOR

NUMERO DE LA ESTACION	Fotografía	MUESTRAS: Petro l. y M.	Macrop.	Micropal.	Sedimen.	Rayos X	Espectro masas	C 14	Análisis Químicos	Térmico diferen.	Microso	Otros análisis
6011	X											
6012	X											
6013	X											
6014	X											
6015	X											
6016	X											
6017	X											
6018	X											
8003	X											
8004	X											
8005	X											
8006	X											

NUMERO DE LA ESTACION	Fotografía	MUESTRAS: Petro l. y M.	Macrop.	Micropal.	Sedimen.	Rayos X	Espectro masas	C 14	Análisis Químicos	Térmico diferen.	Microso	Otros análisis

NUMERO DE LA ESTACION	Fotografía	MUESTRAS: Petro l. y M.	Macrop.	Micropal.	Sedimen.	Rayos X	Espectro masas	C 14	Análisis Químicos	Térmico diferen.	Microso	Otros análisis

NUMERO DE LA ESTACION	Fotografía	MUESTRAS: Petro l. y M.	Macrop.	Micropal.	Sedimen.	Rayos X	Espectro masas	C 14	Análisis Químicos	Térmico diferen.	Microso	Otros análisis

EL CONSULTOR

DEBERA MARCAR SOBRE EL MAPA LAS ESTACIONES CON SU NUMERO DE REFERENCIA (EN AZUL) Y LOS CORTES REALIZADOS SOBRE EL TERRENO (EN ROJO).
PARA UN CONTROL CORRECTO DE LA MARCHA DEL TRABAJO DE CAMPO EL CONSULTOR DEBERA ENVIAR ENTRE LOS DIAS 1 al 7 Y 15 al 22 DE CADA MES ESTAS HOJAS AL INSTITUTO TECNOLOGICO GEOMINERO DE ESPAÑA DIVISION DE GEOLOGIA C/ RIOS ROSAS, 23 - MADRID - 28003

Recibido I. T. G. E. el .....

El Supervisor

Enviado el .....

El Consultor

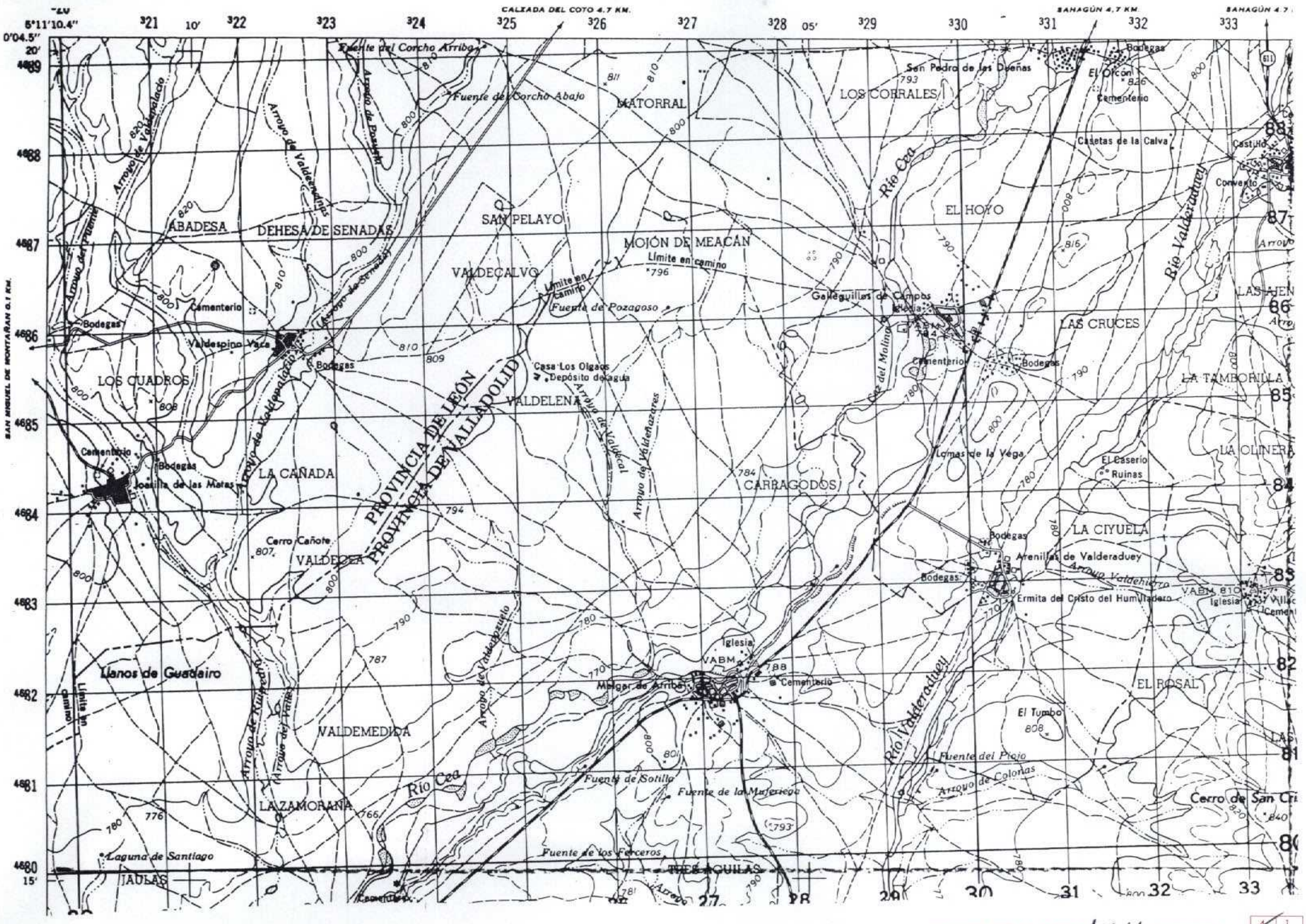

NUMERO DE LA HOJA 15-11 CUADRANTE

4	1
3	2

DATOS A RELLENAR POR EL I.T.G.E.		
Nº de la hoja 1 : 50.000	Cuadrante número	Nº del documento
15114		

DATOS A RELLENAR POR EL CONSULTOR			
CONSULT	ESPECIAL	QUE REALI	LA ESTAC
I	G	H	E

DATOS A RELLENAR POR EL I.T.G.E.			
Recibido	Ref. Control	Perforado	Verifiado

DATOS A RELLENAR POR EL CONSULTOR

NUMERO DE LA ESTACION	Fotografía	MUESTRAS: Petro l. y M.	Macrop.	Micropal.	Sedimen.	Rayos X	Espectro masas	C 14	Análisis Químicos	Térmico diferen.	Microso	Otros análisis

NUMERO DE LA ESTACION	Fotografía	MUESTRAS: Petro l. y M.	Macrop.	Micropal.	Sedimen.	Rayos X	Espectro masas	C 14	Análisis Químicos	Térmico diferen.	Microso	Otros análisis

DATOS A RELLENAR POR EL CONSULTOR

NUMERO DE LA ESTACION	Fotografía	MUESTRAS: Petro l. y M.	Macrop.	Micropal.	Sedimen.	Rayos X	Espectro masas	C 14	Análisis Químicos	Térmico diferen.	Microso	Otros análisis

NUMERO DE LA ESTACION	Fotografía	MUESTRAS: Petro l. y M.	Macrop.	Micropal.	Sedimen.	Rayos X	Espectro masas	C 14	Análisis Químicos	Térmico diferen.	Microso	Otros análisis

EL CONSULTOR DEBERA MARCAR SOBRE EL MAPA LAS ESTACIONES CON SU NUMERO DE REFERENCIA (EN AZUL) Y LOS CORTES REALIZADOS SOBRE EL TERRENO (EN ROJO).
PARA UN CONTROL CORRECTO DE LA MARCHA DEL TRABAJO DE CAMPO EL CONSULTOR DEBERA ENVIAR ENTRE LOS DIAS 1 al 7 Y 15 al 22 DE CADA MES ESTAS HOJAS AL INSTITUTO TECNOLOGICO GEOMINERO DE ESPAÑA DIVISION DE GEOLOGIA C/ RIOS ROSAS, 23 - MADRID - 28003

Recibido I. T. G. E. el .....

El Supervisor

Enviado el .....

El Consultor

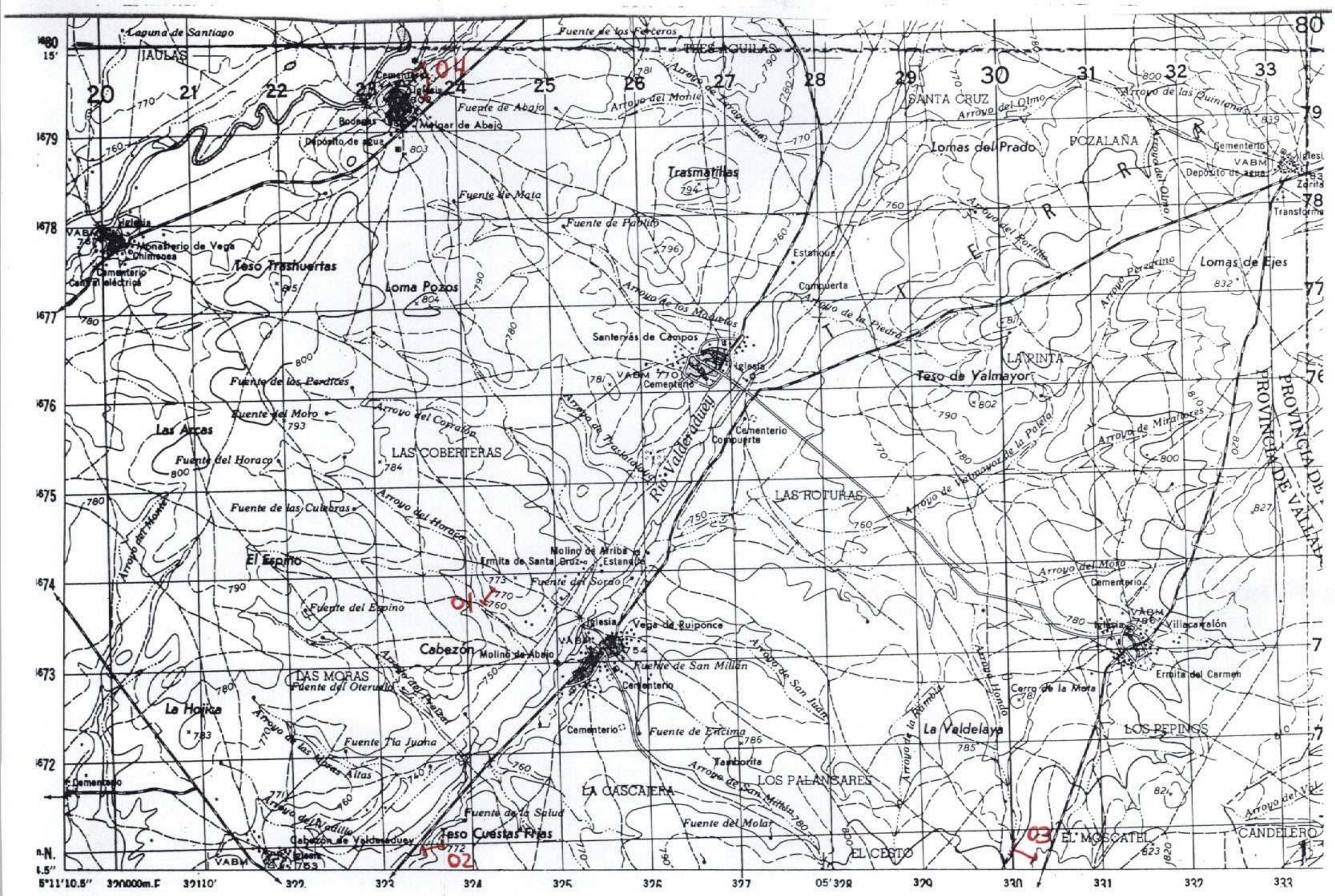

NUMERO DE LA HOJA 15-11 CUADRANTE 4 1 / 3 2

DATOS A RELLENAR POR EL I.T.G.E.		
Nº de la hoja 1 : 50.000	Cuadrante número	Nº del documento
15/11	3	

DATOS A RELLEN. POR EL CONSUL			
CONSULT	ESPECIAL	QUE REALI	LA ESTAC
I	G	A	E

DATOS A RELLENAR POR EL I.T.G.E.			
Recibido	Ref. Control	Perforado	Verifiado

DATOS A RELLENAR POR EL CONSULTOR

NUMERO DE LA ESTACION	Fotografía	Petro l. y M.	Macrop.	Micropal.	Sedimen.	Rayos X	Espectro masas	C 14	Análisis Químicos	Térmico diferen.	Microso	Otros análisis
0102					X							
0103					X							
0201					X							

COLUMNA 3 03 y 04 SIN MUESTRAS

EL CONSULTOR DEBERA MARCAR SOBRE EL MAPA LAS ESTACIONES CON SU NUMERO DE REFERENCIA (EN AZUL) Y LOS CORTES REALIZADOS SOBRE EL TERRENO (EN ROJO).
PARA UN CONTROL CORRECTO DE LA MARCHA DEL TRABAJO DE CAMPO EL CONSULTOR DEBERA ENVIAR ENTRE LOS DIAS 1 al 7 Y 15 al 22 DE CADA MES ESTAS HOJAS AL INSTITUTO TECNOLOGICO GEOMINERO DE ESPAÑA DIVISION DE GEOLOGIA C/ RIOS ROSAS, 23 - MADRID - 28003

Recibido I. T. G. E. el .....

El Supervisor

Enviado el .....

El Consultor

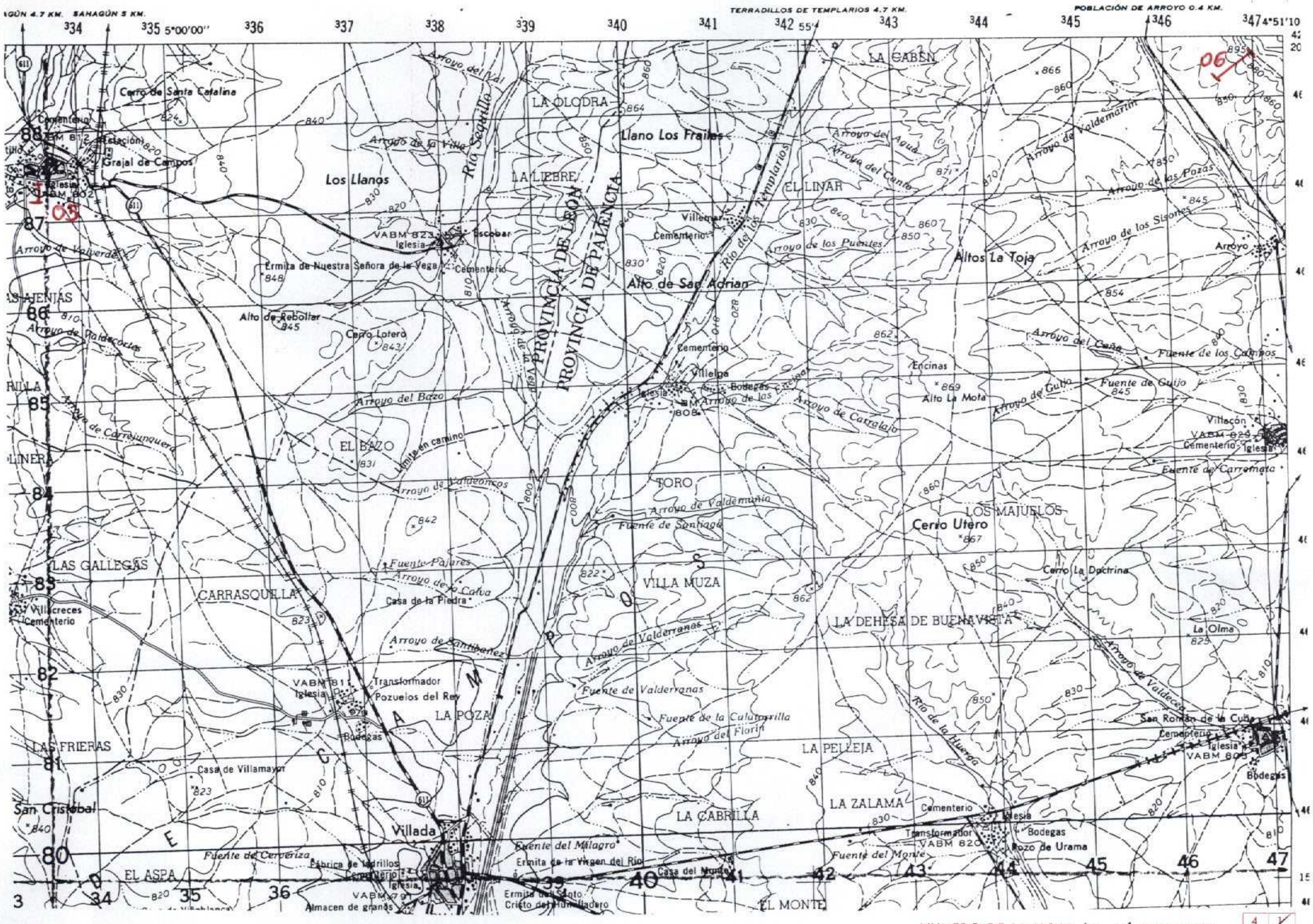
TERRADILLOS DE TEMPLARIOS 4.7 KM.
POBLACIÓN DE ARROYO 0.4 KM.
LA GABEN
LA OLODRA
Llano Los Frailes
Los Llanos
LA LIEBRE
EL LINAR
Altos La Toja
Alto de San Adrian
PROVINCIA DE LEON
PROVINCIA DE PALENCIA
Villalba
Cementerio
Iglesia
Bodegas
Encinas
Alto La Mota
Fuente de los Campos
Fuente de Guijo
Villacón
Fuente de Carromeja
EL BAZO
TORO
LOS MAJUELOS
Cerro Utero
Cerro La Doctrina
LAS GALLEGAS
CARRASQUILLA
VILLA MUZA
LA DEHESA DE BUENAVISTA
La Olma
LA POZA
Pozuelos del Rey
LAS FRIERAS
Casa de Villamayor
San Cristóbal
LA PELLEJA
San Roman de la Cuba
LA ZALAMA
LA CABRILLA
Villada
Fuente del Milagro
Ermita de la Virgen del Río
Fuente del Monte
Bodegas
Pozo de Urama
EL ASPA
Fuente de Cerreriza
Fábrica de ladrillos
Almacen de granos
EL MONTE
Cerro de Santa Catalina
Grajal de Campos
Ermita de Nuestra Señora de la Vega
Alto de Rebollar
Cerro Lotero
Arroyo del Bazo
Arroyo de Valderranas
Fuente de Valderranas
Fuente de la Calutorrilla
Arroyo del Florín
Río de la Huerga
Arroyo de Valdemartín
Arroyo de las Pozas
Arroyo de los Sisortes
Arroyo de los Puentes
Arroyo del Caño
Arroyo de Guijo
Arroyo de Carralajo
Arroyo de Valdemunia
Fuente de Santiago
Arroyo de Valderranas
Arroyo de Valdecebro
Fuente del Milagro
Casa del Monte
Ermita del Santo Cristo del Humilladero
Transformador
VABM 820
VABM 823
VABM 802
VABM 811
VABM 795
VABM 808
VABM 829
VABM 805
Límite en camino
Río Sequillo
Río de los Templarios
Arroyo de Valderredo
Arroyo de Valdecortes
Arroyo de Carreiunquera
Arroyo de Valdeomos
Arroyo de la Calva
Arroyo de Santibañez
Arroyo del Agua
Arroyo del Canto
Arroyo del Val
Arroyo de la Ville
Arroyo
Villacreces
Cementerio
Estación
Iglesia
Almacen de granos
Casa de la Piedra
Casa de Villamayor
Fuente Pajares
Fuente de Cerreriza
Fuente de Santiago
Fuente de Guijo
Fuente de Carromeja
Fuente de los Campos
Fuente de Valderranas
Fuente de la Calutorrilla
Fuente del Monte
Fuente del Milagro
Arroyo del Florín
Arroyo de Valdemunia
Arroyo de Valderranas
Arroyo de Santibañez
Arroyo de Valdecebro
Arroyo de Carralajo
Arroyo de Guijo
Arroyo del Caño
Arroyo de los Puentes
Arroyo de los Sisortes
Arroyo de las Pozas
Arroyo de Valdemartín
Arroyo del Agua
Arroyo del Canto
Arroyo del Val
Arroyo de la Ville
Arroyo de Valderredo
Arroyo de Valdecortes
Arroyo de Carreiunquera
Arroyo de Valdeomos
Arroyo de la Calva
Arroyo de Santibañez
Arroyo de Valderranas
Arroyo de Valdecebro
Río de la Huerga
Río de los Templarios
Río Sequillo
Cerro de Santa Catalina
Grajal de Campos
Ermita de Nuestra Señora de la Vega
Alto de Rebollar
Cerro Lotero
Alto de San Adrian
Altos La Toja
Alto La Mota
Cerro Utero
Cerro La Doctrina
La Olma
Villalba
Villacreces
Villacón
San Cristóbal
San Roman de la Cuba
Almacen de granos
Casa del Monte
Ermita del Santo Cristo del Humilladero
Fábrica de ladrillos
Casa de Villamayor
Casa de la Piedra

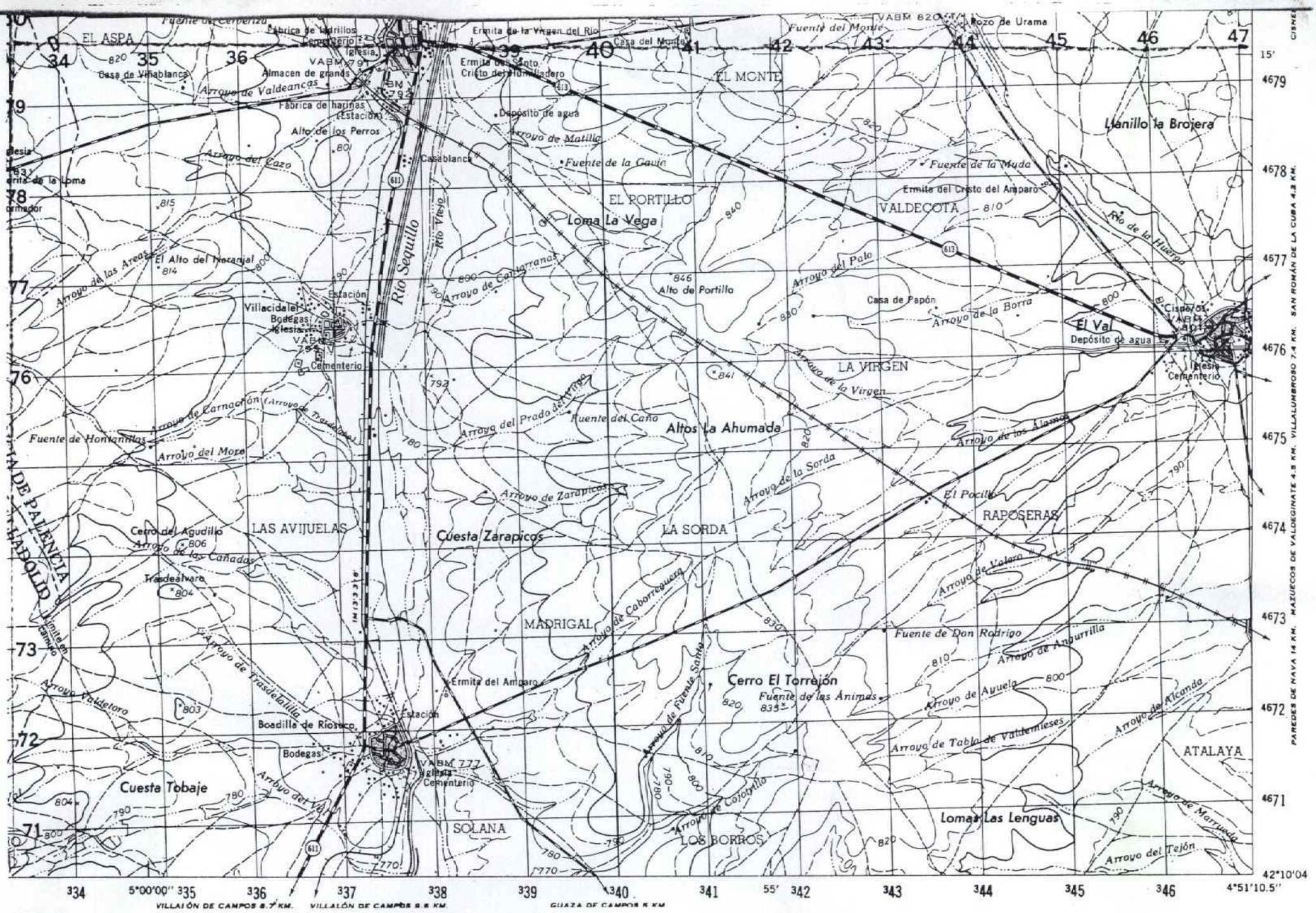

NUMERO DE LA HOJA 15-11 CUADRANTE

4	1
3	2

DATOS A RELLENAR POR EL I.T.G.E.		
Nº de la hoja 1 : 50.000	Cuadrante número	Nº del documento
1511	2	

DATOS A RELLE. POR EL CONSUL.		
CONSULT	ESPECIAL	QUE REALI LA ESTAC

DATOS A RELLENAR POR EL I.T.G.E.			
Recibido	Ref. Control	Perforado	Verifiado

DATOS A RELLENAR POR EL CONSULTOR

NUMERO DE LA ESTACION	Fotografía	MUESTRAS: Petro l. y M.	Macrop.	Micropal.	Sedimen.	Rayos X	Espectro masas	C 14	Análisis Químicos	Térmico diferen.	Microso	Otros análisis

NUMERO DE LA ESTACION	Fotografía	MUESTRAS: Petro l. y M.	Macrop.	Micropal.	Sedimen.	Rayos X	Espectro masas	C 14	Análisis Químicos	Térmico diferen.	Microso	Otros análisis

DATOS A RELLENAR POR EL CONSULTOR

NUMERO DE LA ESTACION	Fotografía	MUESTRAS: Petro l. y M.	Macrop.	Micropal.	Sedimen.	Rayos X	Espectro masas	C 14	Análisis Químicos	Térmico diferen.	Microso	Otros análisis

NUMERO DE LA ESTACION	Fotografía	MUESTRAS: Petro l. y M.	Macrop.	Micropal.	Sedimen.	Rayos X	Espectro masas	C 14	Análisis Químicos	Térmico diferen.	Microso	Otros análisis

EL CONSULTOR

DEBERA MARCAR SOBRE EL MAPA LAS ESTACIONES CON SU NUMERO DE REFERENCIA (EN AZUL) Y LOS CORTES REALIZADOS SOBRE EL TERRENO (EN ROJO).

PARA UN CONTROL CORRECTO DE LA MARCHA DEL TRABAJO DE CAMPO EL CONSULTOR DEBERA ENVIAR ENTRE LOS DIAS 1 al 7 Y 15 al 22 DE CADA MES ESTAS HOJAS AL INSTITUTO TECNOLOGICO GEOMINERO DE ESPAÑA DIVISION DE GEOLOGIA C/ RIOS ROSAS, 23 - MADRID - 28003

Recibido I. T. G. E. el .....

El Supervisor

Enviado el .....

El Consultor