

-20207

HOJA DE SES DEL REY CATOLICO ( 26 - 10 )

DOCUMENTACION COMPLEMENTARIA:

FOTOGRAFIAS



F. 250

El pueblo antiguo de Peña, situado encima de una  
capa de conglomerados.



F. 251

Dos capas de conglomerados ( 5 mts. aprox. cada una )  
alternando con areniscas. Se observa la base irregular  
de las mismas. Depósito de abanicos aluviales.



F. 252

Areniscas con laminación paralela dominante y formas de erosión de corriente, depositadas bajo un régimen - fluvial muy fuerte.



F. 253

Banco de areniscas en la carretera de Sos a Sofuentes, obsérvense las líneas erosivas, producidas por corrientes de fuerte velocidad.



F. 254

Formas acanaladas de poco espesor y muy planas erosionando depósitos de llanura de inundación.



F. 255

Formas de erosión internas a un cuerpo arenoso,  
que producen "cicatrices" de canal.  
Afloramiento en la trinchera de la terraza alta  
junto a Carcastillo.



F. 256 Canal en la carretera de Sos a Sofuentes. Se puede observar como erosiona a los materiales depositados en un ciclo anterior. Por la dureza y coherencia del material que los forman, los canales grandes suelen dar relieves morfológicos.





F. 257 Alternancia de areniscas y arcillas en Carcastillo. Obsérvese la estructura interna de las areniscas así como las formas morfológicas de pequeños canales.



F. 258

Forma de relleno de canal. Los materiales finos rellenan una forma erosiva anterior.




F. 259

Vista parcial de un depósito de canal con estratificación cruzada.




F. 260

Cicatriz de erosión en forma de pequeño canal en un cuerpo arenoso cerca de Carcastillo.




F. 261

Banco de arenisca de base erosiva. La estructura interna presenta laminación paralela y "mega - ripples".




F. 262

Base erosiva de un cuerpo arenoso, que presenta laminación paralela y estratificación cruzada de bajo ángulo.



F. 263

Areniscas con laminación paralela en la parte Superior,  
"ripple-marks" en el centro y estratificación cruzada en la  
base.



F. 264 "Mega - ripples" en el "point - bar" de Murillo el Fruto.





F. 265

"Climbing - ripples" en los depósitos arenosos de la zona de canales meandriformes de Murillo.



F. 266

Corte de una terraza media en la Val del Rey.



F. 267

Corte Parcial de una terraza en el que se puede observar la ausencia de gravas. El afloramiento limoso es de 2 mts.



Corte de la Terraza Media en la  
Val del Rey. Obsérvese la poten  
te intercalación limosa.

F. 268