

-20205

HOJA DE LODOSA (24 - 10)

DOCUMENTACION COMPLEMENTARIA:

FOTOGRAFIAS

-20205




Fot. 401

Yesos y arcillas de la Formación Lerín, en las inmediaciones de Sesma.



Fot. 402

Yesos de la Formación Lerín en la misma población.




Fot. 403

Micropliegues en los yesos de la Formación Lerín en San Adrián.



Fot. 404

Yesos de la Formación Lerín y terraza suspendida del
Ebro en San Adrián.



Fot. 405

Repliegues en los yesos de la Formación Lerín en San Adrián.



Fot. 406

Arcillas y areniscas (paleocanales) de la Formación Alfaro en Ausejo.



Fot. 407

Yesos y arcillas de la Formación Lerín, constituyendo
el sinclinal de Lodosa.



Fot. 408

Anticlinal de Alcanadre.



Fot. 409 Paleocanal en una cantera en el término de Lodosa.



Fot. 410 "Ripples" en areniscas (paleocanal) en la misma cantera.

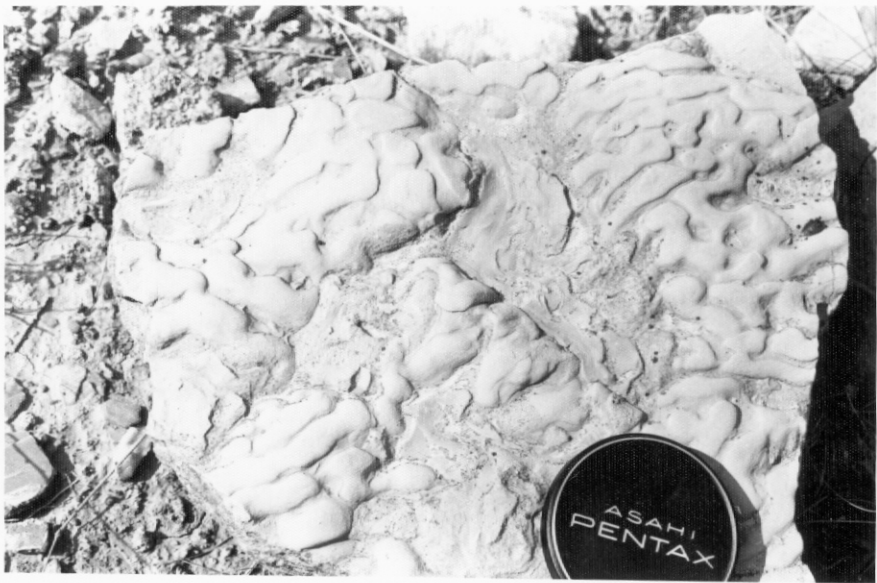


Fot. 411 "Climbing - ripples" y estructuras de deformación en areniscas.



Fot. 412

Estructuras basales producidas por sobrecargas
y diferencia de densidad entre materiales.



Fot. 413




Fot. 414 Contramolde de pisadas de ave en calizas de grano fino
en las inmediaciones de Alcanadre.



Fot. 415

Grietas de desecación en el lugar anterior.



Fot. 416 Arenisca calcárea, muy compacta con "ripples" deformados en el barranco de Imaz.