


MAPA DE SITUACION DE MUESTRAS, FOTOS Y COLUMNAS

26-8 AD-BR Nº 8 - 282, AD-EU Nº 1230 - 1245

- PUNTO TOMA DE MUESTRA
- ◁ FOTOGRAFIA PANORAMICA Y ANGULO ABARCADO
- FOTOGRAFIA PUNTUAL

 SITUACION DE CORTE PARA COLUMNA ESTRATIGRAFICA

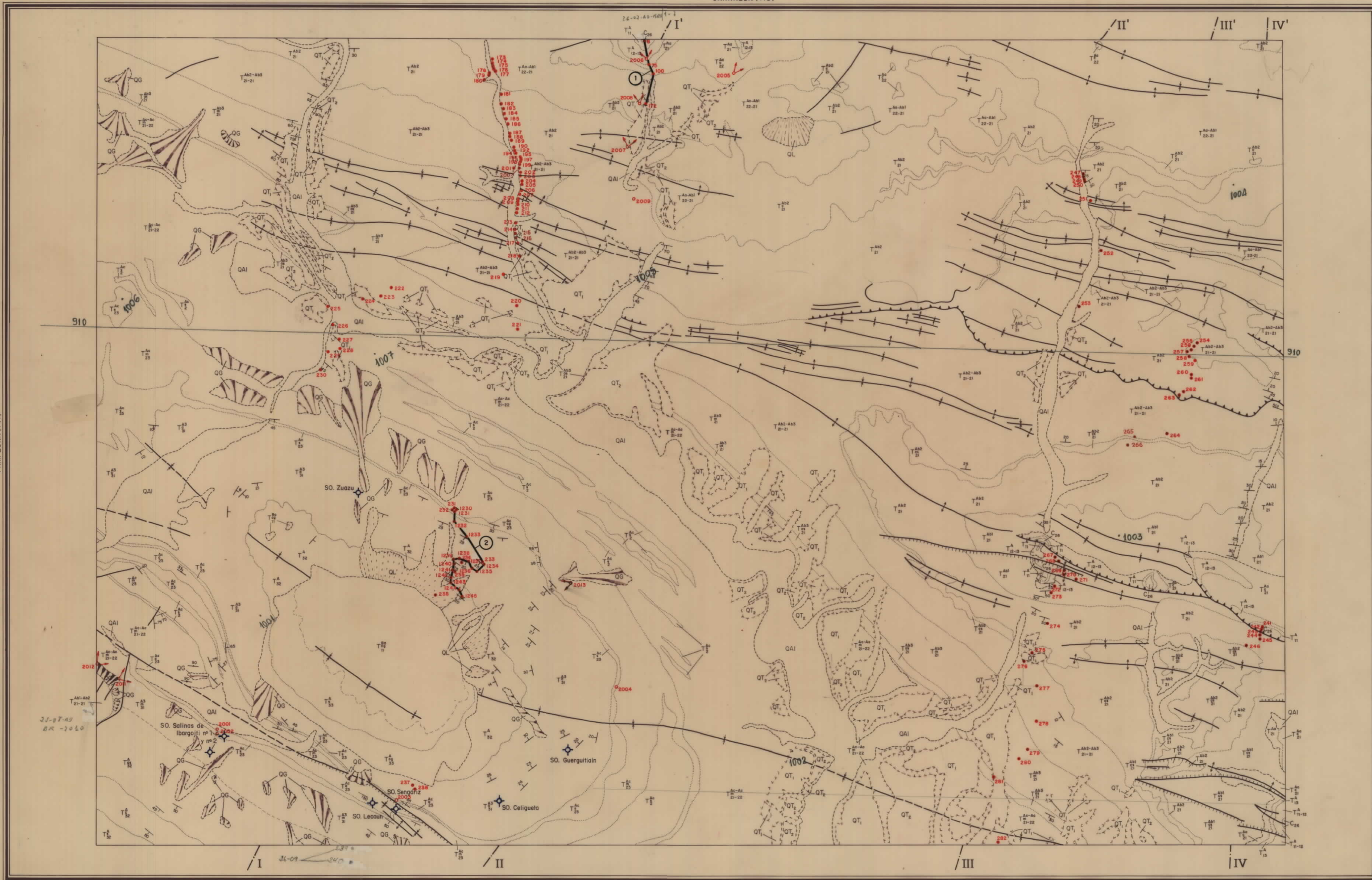


INSTITUTO GEOLOGICO Y MINERO DE ESPAÑA

AOIZ

142
26-8

GARRALDA (116)




PAMPLONA (141)

NAVASCUES (143)

TALLERES DEL DEPOSITO LEGAL

SANGÜESA (174)
Escala de 1/50.000



Las altitudes se refieren al nivel medio del Mediterráneo en Alicante - Cuadrículo de la proyección Lambert - Equidistancia de las curvas de nivel, 20mts

NORMAS, DIRECCION Y SUPERVISION DEL IGME

ENADIMSA

- C. Puigdefábregas
- B. Rojas Tapia
- I. Sánchez Carpiñero
- J. del Valle