20137

C.I.E.P.S.A. - VITORIA Departamento de Exploración

Diagrama de Sondeo — Escala 1:1000

Sondeo ANTEZANA - 1

Equipo NATIONAL - 110

Iniciado 15/12/61 Acabado Perforación: 6/11/62
Pruebas y cierre 14/1/63

Profundidad total 4.108,95m.

Resultado Seco

Entubado $13\frac{3}{8}$ a 294m; $9\frac{5}{8}$ a 2310m; $6\frac{5}{8}$ de 2153,70 a 3171m;
$4\frac{1}{2}$ de 3130,46 a 4054,97m

Control Geología A.R. Paradinas Ing. Minas

Provincia: Alava

Permiso Treviño

Cordenadas - Latitud 42° 46' 56" N.

" Longitud 00° 48' 26" E (Madrid)

Tierra 566,14 m. Sobre el N del M en Alicante

Mesa Rot: 570,29 m. "

Encl: 3

- Conglomerado (Cong)
- Arenisca (Are)
- Limolita (Lim)
- Arcilla (Arll)
- Margas (M)
- Caliza (C)
- Dolomita (D)
- yeso (y)
- Anhidrita (Anhi)
- Sal (S)
- Carbón (Ca)

- Megafósiles
- Concreccion
- Pedernal
- Pirita
- Mica
- Fracturas
- Buzamiento
- Pérdida de lodo
- Agua (entrada)

G = Glauconita
PA = Pérdida agua
t_{mc} = Espesor de la costra
η = Viscosidad del lodo
ρ = Peso especifico del lodo

- Asfalto
- Indicios de Petróleo
- Indicios de Gas
- Indicios de Petróleo y Gas
- Producción de Petróleo
- Producción de Gas
- Producción de Petróleo y Gas

AS Agua Salada

Calidad de indicio	Detector de Gas (Tipo Mono)
1 = Muy débil o muy poco	0 - 5 Unidad
2 = Débil o poco	5 - 10 "
3 = Mediano	10 - 15 "
4 = Fuerte	> - 15 "

Detector de Gas - Tipo Mono; Rotary Geoservicios

Perfiles Eléctricos

Clase	Desde	hasta
ES	23m	3167m
IL-ES	3171m	3831m
ML	3171m	3829m
CVL	2308m	3829m
CDM	2309m	3166m
GR	3100m	4048m
T	2577m	3827m
	2304m	3981m
DS	3095m	4048m
CCL	1700m	1830m
	3100m	4048m

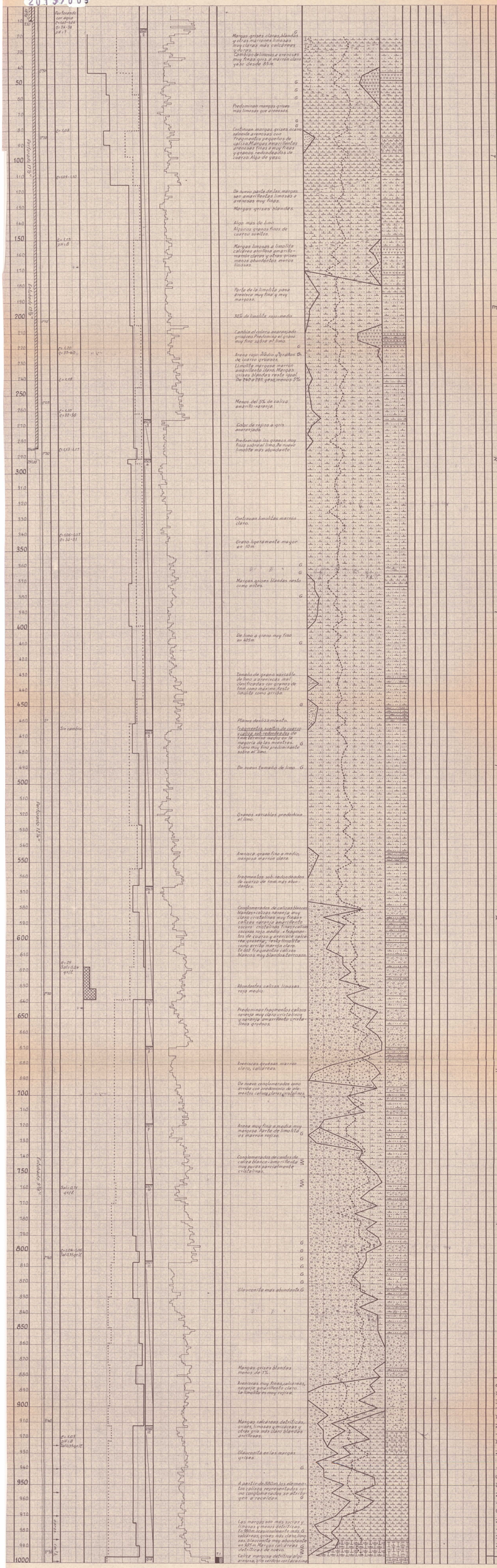
Perforación | Litología | Indicios Gas y Petróleo | Formación

Profundidad | Peso sobre barrena y entubada | Pérdida de lodo | Lodo | Presión en la barrena / revol por minuto (1 2 3 4 5 6 7 8 TOTS; 20 60 100 140 r.p.m.) | Barrena | Avance Perforación min/m (10 30 60 120) | Testigos | Buzamiento | Ripio y Testigos Descripción | Porcentaje Calcimetría (20 40 60 80%) | Litol. interp. | Indicios | Luminiscencia Ripio | Luminiscencia Lodo | Manchas | Con cloruro | Porosidad Gas (Mono) (1 2 3) | Tests | Unidad litológica | Edad bioestrat.

Antezana-1 de 0 a 1.000 m.

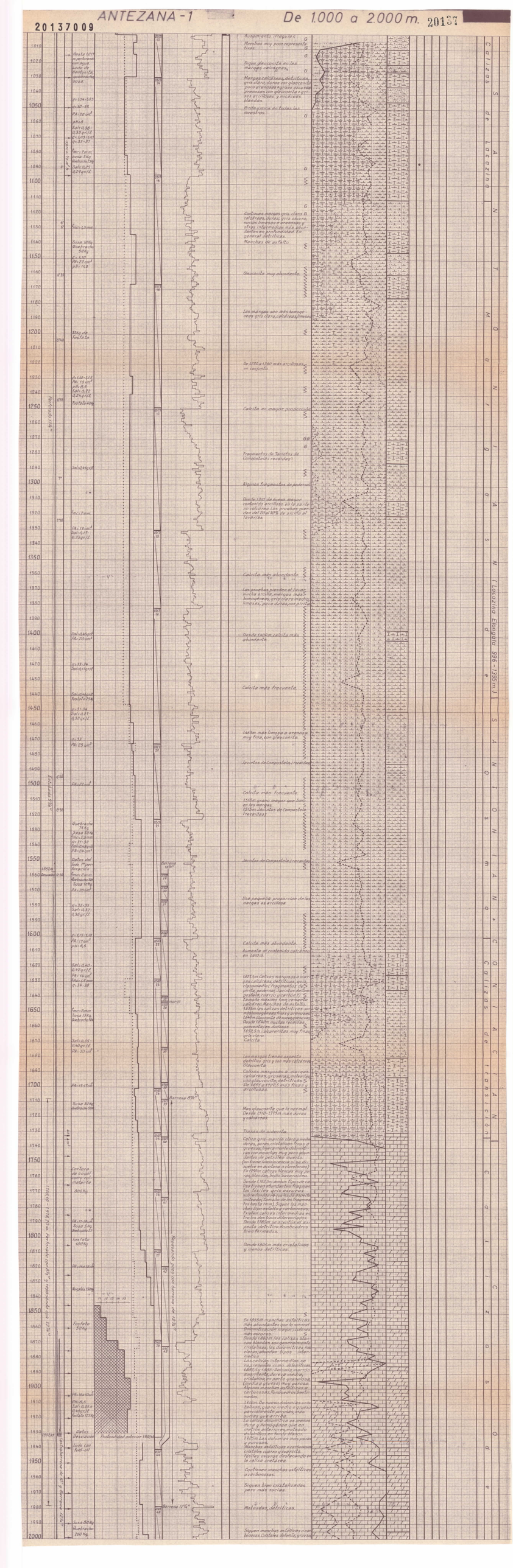
20137009

20137

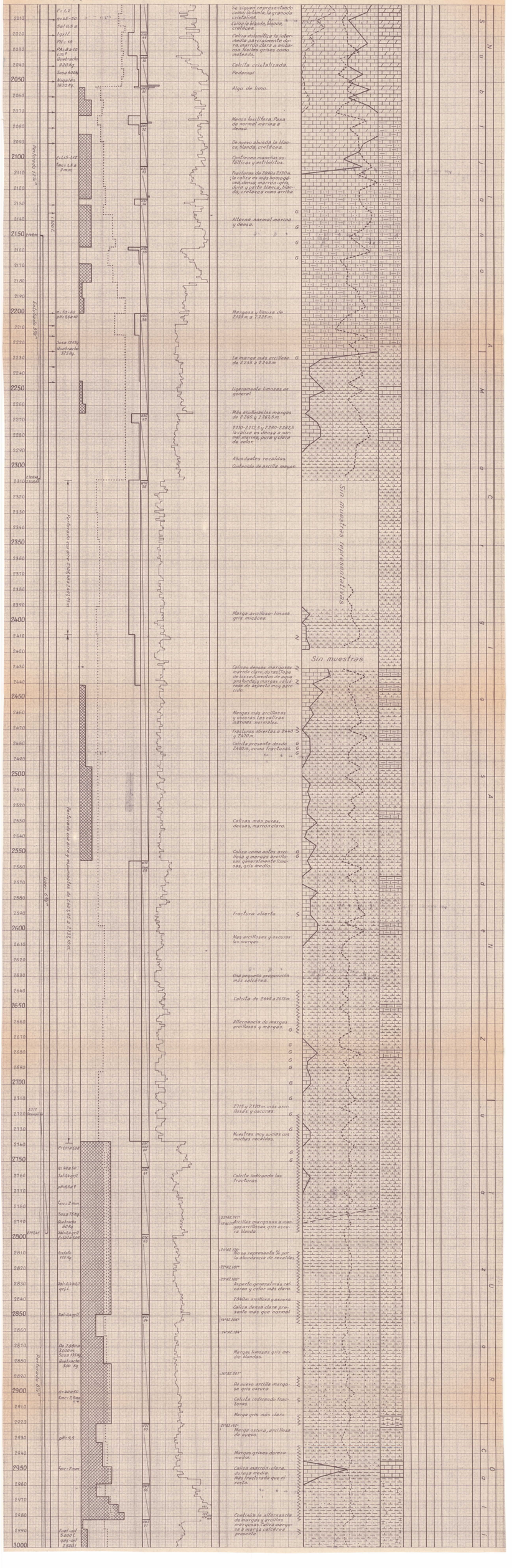

Perforado con agua
Q=34-36
pH=7
Q=40,8-41,2
Q=40,8
Q=42,5
pH=8
Q=40,0
Q=37-40
Q=41,8
Q=42,0
Q=38-36
Q=41,3-41,7
Q=40,6-40,7
Q=39-41
Sin cambio
Q=39
Solo 0,5% arcil.
Q=40,6-40,8
Solo 0,2% arcil.
Q=40,4
pH=8
Solo 0,3% arcil.
Q=40,6-40,7
Q=39-41
Sin cambio
Q=40,4
Solo 0,2% arcil.
Q=40,6-40,7
Solo 0,3% arcil.
Q=40,4
pH=8

ANTEZANA-1 — De 1.000 a 2.000 m. 20137

20137009




20137009 ANTEZANA-1 20137 De 2.000 a 3.000 m.


Se siguen representando como: Dolomía, la grauoca cristalina.
Caliza blanda, blanca, cretácea.
Caliza dolomítica, la intermedia parcialmente dura, marrón clara a ambar, con fósiles grises como moteado.
Calcita cristalizada.
Pedernal.
Algo de limo.
Menos fosilífera. Paso de normal marina a densa.
De nuevo abunda la blanca, blanda, cretácea.
Continúa manchas arcillosas y estilolíticas.
Fracturas de 2080 a 2100m. la caliza es más homogénea, densa, marrón gris, dura y parte blanca, blanda, cretácea como arriba.
Alterna normal marina y densa.
Margosa y limosa de 2185m. a 2225m.
La marga más arcillosa de 2235 a 2240m.
Ligeramente limosas en general.
Más arcillosas las margas de 2260 a 2265m.
2270-2272,5 y 2280-2282,5 la caliza es densa a normal marina, pura y clara de color.
Abundantes recalcitas.
Cadenido de arcilla mayor.
Sin muestras representativas
Marga arcillosa-limosa gris mickacea.
Sin muestras
Calizas densas margosas marrón claro, duras, Tope de los sedimentos de agua profunda y margas calcáreas de aspecto muy parecido.
Margas más arcillosas y oscuras. Las calizas intrusas normales.
fracturas abiertas a 2440 y 2470 m.
Calcita presente desde 2480m., como fracturas.
Calizas, más porosas, densas, marrón claro.
Caliza cama sobre arcillosa y margas arcillosas generalmente limosas, gris medio.
fractura abierta.
Más arcillosas y oscuras las margas.
Una pequeña proporción más calcárea.
Calcita de 2665 a 2675 m.
Alternancia de margas arcillosas y margas.
Z115 y Z120 m. más arcillosas y oscuras.
Muestras muy sucias con mucha recalcita.
Calcita indicando las fracturas.
Arcillas margosas a margas arcillosas gris oscura blandas.
No se representa % por la abundancia de recalcitas.
Aspecto general más calcáreo y color más claro.
2840m. arcillosa y oscura.
Caliza densa clara presente más que normal
Margas limosas gris oscuras blandas.
De nuevo arcilla margosa gris oscura.
Caliza indicando fracturas.
Marga gris más clara.
Marga oscura, arcillosa de nuevo.
Margas grises dureza media.
Caliza marrón clara, dureza media. Más fracturada que el resto.
Continúa la alternancia de margas y arcillas margosas. Caliza margosa a marga calcárea presente.
Sumario
Arcillas y margas
Arcillas y margas
Arcillas y margas

ANTEZANA-1 De 3.000 a 4.000 m.

20137009 20137

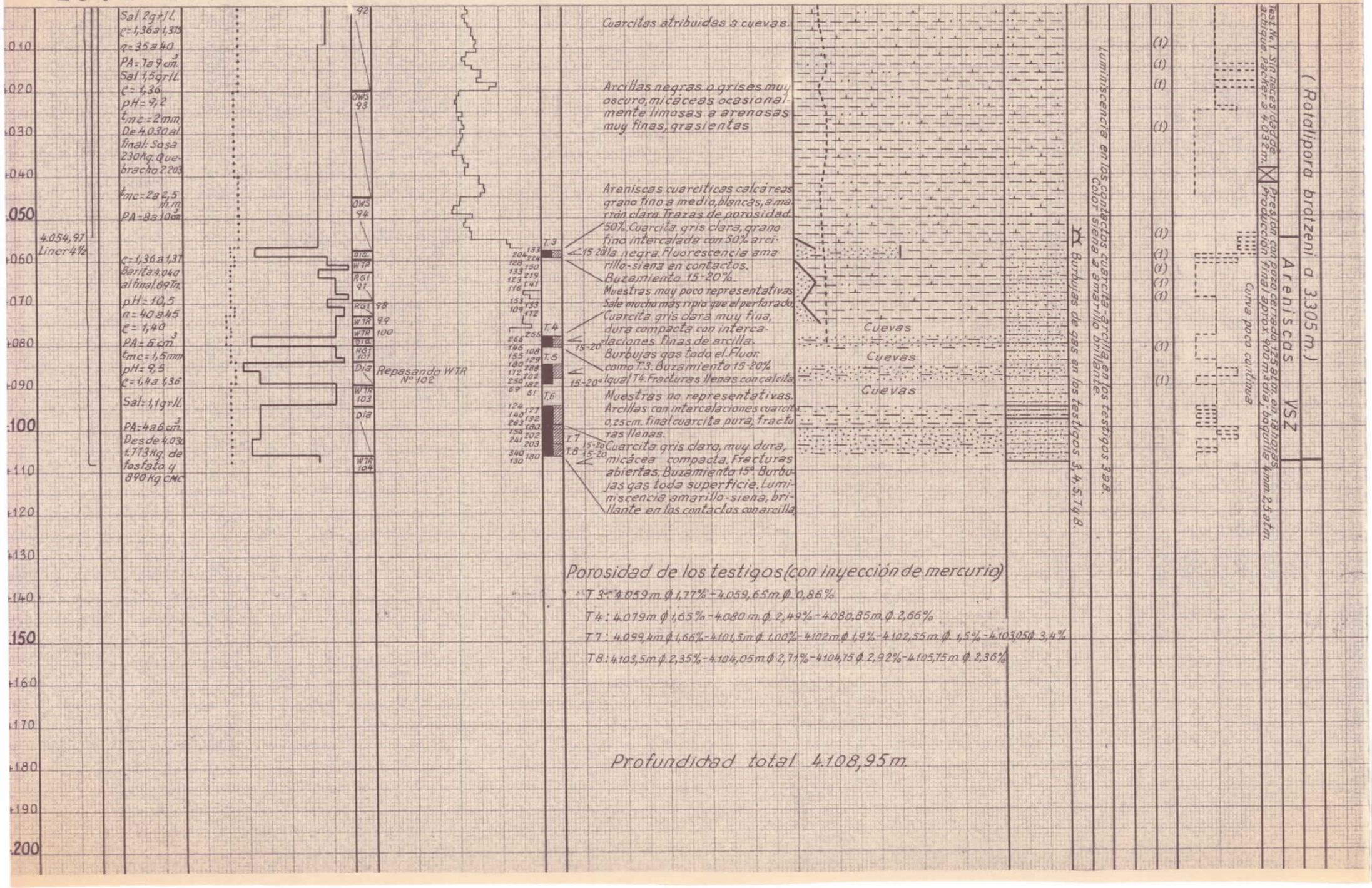


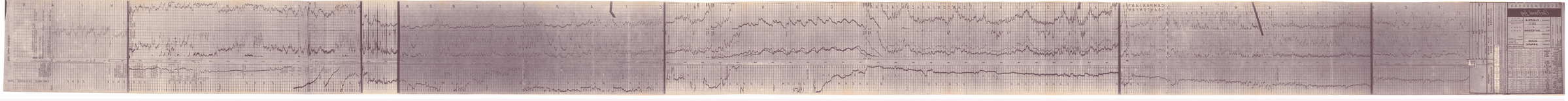
20137009

ANTEZANA-1

20137

De 4.000 m. al final





SCHLUMBERGER

Gamma Ray

COMPANY 20137 CIEPSA

WELL 1

FIELD ARTZAMA

COUNTRY ESPAÑA

STATE ALAVA

Other Services: DIPMETER SURVEY

Permanent Datum: G.L. Elev.: 2140

Log Measured From: K.B. 12 Ft. Above Perm. Datum

Drilling Measured From: G.L. Ft. Above Perm. Datum

Date: 4-Jul-70

Run No.: One

Depth-Driller: 3100

Depth-Logger: 3100

Bottom Logged Interval: 3100

Top Logged Interval: 2400

Type Fluid in Hole: Salt Water

Salinity, PPM Cl: 10,000

Density: 9.2

Level: Full

Max. Rec. Temp. Deg. F.: 90

Estimated Bit Temp.: 90

Time Since Circ.: 3 Hrs.

Time Since Log Stopped: 1 Hr.

Equipment Number: 3

Location: 1

Recorded By: [illegible]

Witnessed By: [illegible]

Run No.	Bit From	Bit To	Casing Size	Wgt.	Grade	Type Joint	Top Log Int.	Bottom Log Int.
1	Surface	3100	9 5/8"	36	J-55	ST&C	Surface	3100

Type	Amount	Weight	Viscosity	Filtrate	Mud Cake
Gel Chem	50 Bbls.	9.2	40	10.2 cc	2/32"
Gel Chem	50 Bbls.	9.2	40	10.2 cc	2/32"

Run No.	Tool Type	Serial No.	Position	Depth
1	Gamma Ray	3-1	Below Combination	3100
	Caliper	3-1	Below Combination	3100

Run No.	Tool Type	Serial No.	Position	Depth
1	Gamma Ray	3-1	Below Combination	3100
	Caliper	3-1	Below Combination	3100

Run No.	Tool Type	Serial No.	Position	Depth
1	Gamma Ray	3-1	Below Combination	3100
	Caliper	3-1	Below Combination	3100

FOLD HERE

REMARKS:

000 point recorded 1.65 m above the ZS point.

RUN No.	1
Fluid Level	SWFL=100
Panel Top	400
Time Constant	3
Recording Speed	60/Hr
Eccentralizer	–
Sonder	–

EQUIPMENT Type and No.

Panel	G-339
Cartridge	G-292
Detector	G-304
CCL	
Housing	–

CALIBRATION : GAMMA RAY

Background CPS	Total CPS With Test Source	Calc. Inst. Divisions	Sens. Sett. for Calibration
80	342	100	400

BEFORE

GAMMA RAY
MICROGRAMS RA-EQ/TON

INTERVAL 4040 TO 3100

Zero 9 divisions to left of this line

1/1000

0 5 10

3100 3150 3200 3250 3300 3350 3400 3450 3500 3550 3600 3650 3700 3750 3800 3850 3900 3950 4000 4050

AFTER

INTERVAL 4040 TO 3100

Zero divisions to left of this line

1/1000

0 5 10

GAMMA RAY
MICROGRAMS RA-EQ/TON

COMPANY CIEPSA

WELL 1

FIELD ARTZAMA

COUNTRY ESPAÑA STATE ALAVA

Rm 0.40 @ 10°C

Rmf 0.32 @ 10°C

Rmc 0.70 @ 10°C

BHT 10°C

SCHL F.R. 4040 m

SCHL T.D. 4050-40

DRLR T.D. 4050-92

Elev.: K.B.

D.F.

G.L.

Alphabetic index

| | | |