

INDICE DE FOTOGRAFIAS

- Pag.1 Foto 1001 Panoámica del Corte de Corralejo  
 1002 Corte desde el Utrillas al Santoniense inf.  
 1003 Barra caliza del Turoniense medio al Santoniense inf.
- Pag.2 1004 Utrillas de Corralejo  
 1005 Corte de Corralejo
- Pag.3 1006 Cenomaniense medio-sup. en el corte de Humada  
 1007 Turoniense inf. del corte de Humada  
 1008 y 1009 Aspecto del resto del corte de Humada
- Pag.4 1010 Ultimo tramo del Cenomaniense medio-sup. de Humada
- Pag.5 1011 Caliza del Turoniense medio-Santoniense inf.  
 1012 y 1013 Aspecto de la formación anterior
- Pag.6 1014 Foto inf.-Aspecto del techo de la formación caliza  
 Turoniense medio-Santoniense inf.
- SIN UBICACIÓN* 1015 Aspecto de las margas del Santoniense inf.-medio  
 1016 Caliza del Santoniense sup. en el corte de Humada
- Pag.7 1017 Fuente de Ceniceros. Alimenta al río Rudrón
- Pag.8 1018 Fuente de Barrio-Panizares donde nace el río Rudrón
- Pag.9 1019 Foto inf. Tramo 1 del corte Polientes-Sargentos  
 1020 Foto sup. Tramo 2 del corte Polientes-Sargentos
- Pag.10 1021 Foto inf. Falla de Ayoluengo  
 1022 Foto sup. Tramo inf. del corte de S. Andres de Montearados  
 1023 Tramo sup. " " " "
- Pag.11 1024 Foto sup. Fuente en Barrio-Panizares.  
 1025 Foto media. Cantera de caliza al lado de Basconcillos del Tozo  
 1026 Foto inf. Falla de Basconcillos
- Pag.13 1027 Foto inf. Corte de Humada. Techo del Cenomaniense medio-sup.  
 Turoniense inf.-zona tapada por la vegetación y  
 barra caliza del Turoniense medio-Santoniense inf.  
 1028 Foto media. Santoniense inf.-medio  
 1029 Foto sup. Santoniense sup.
- Pag. 15 1031 CORTE DE CORRALEJO  
 Foto sup. Margas del Santoniense inf.-medio y calizas del Sant. sup.  
 1030 Foto inf. El automovil está sobre las margas del Turoniense inf.
- Pag. 17 1032 1033 1034 En las dos primeras, los cultivos amarillos de la  
 derecha son el Trías. El lías dolomítico, está en  
 la primera ladera, cresta y hasta mitad de ladera,  
 según nos desplazamos a la izquierda de las fotos.  
 El lías oolítico hasta el cultivo amarillo de la izq.  
 que está sobre las margas del Toarciense, después el Dogger

Pag. 18 ~~90~~35 Foto sup. Calizas de Aguilar (Malm)

~~90~~36 Foto media Facies Wealdenses. Al fondo la localidad de Paul.

~~90~~37 Foto inf. Anticlinal del Jurásico visto desde el E. A la derecha de la colina está Puentetoma.

Pag. 19 ~~90~~38 Foto inf. Valle de Cuevalagua

~~90~~39 Foto sup. Corte de Cuevalagua. Desde las f. Utrillas al Sant. inf.

Pag. 20

Pag. 21 CORTE DE LAS F. WEALDENSES DESDE BARCENA DE EBRO A BERZOSILLA

• SIN  
UBICACIÓN

→ ~~90~~40 Foto sup. Tramo 1

~~90~~41 Foto media. Tramo 2

~~90~~42 Foto inf. Tramo 3

Pag. 22 ~~90~~43 Foto sup. Tramo 4

~~90~~44 Foto media. Tramo 5

~~90~~45 Foto inf. Tramo 6

Pag. 23 ~~90~~46 Foto sup. Tramo 7

~~90~~47 Foto media. Tramo 8

~~90~~48 Foto inf. Tramo 9

Pag. 24 ~~90~~49 Foto del Tramo 10

Pag. 25 CORTE DE LAS FACIES UTRILLAS EN CEZURA

~~90~~50 Foto sup. Las facies Utrillas discordantes sobre las f. Weald.

La colina del fondo son areniscas del Weald con muchas canteras antiguas.

~~90~~51 Foto inf. Tramo inf. del corte. Tramo 1, arcillas negras

~~90~~52 Foto media. Resalte de gravas del tramo 3

Pag. 26 ~~90~~53 Foto sup. Cantera de arenas de Cezura. Tramo 2

~~90~~54 Foto inf. Detalle del Tramo 3.

Pag. 27 TECHO DE LAS FACIES WEALD (Areniscas de Polientes) A LO LARGO DE LA CARRETERA DE POLIENTES A VILLANUEVA DE LA NIA.

~~90~~55 Foto inf. Base de este corte.

~~90~~56 Foto media. Techo del corte

~~90~~57 Foto sup. Panorámica de todo el corte.

Pag. 28 ~~90~~58 Foto inf. Gravas que constituyen resaltes en el terreno (Facies Utrillas). sobre las que se asientan algunas localidades: Berzosilla, etc

~~90~~59 Foto sup. izq. Conglomerados de Quintanilla de An en esta localidad.

~~90~~60 Foto sup. dch. Serie de los Conglomerados de Quintanilla de An en la carretera de Villanueva de la NIA a Berzosilla.

Pag. 29 ~~90~~61 Conglomerados de Quintanilla de An en Bascones de Ebro.

Pag. 31 ~~90~~62, ~~90~~63, ~~90~~64, Facies Utrillas (gravas y arenas) en los taludes de la carretera que va de Aguilar a Basconcillos del Tozo.

En la foto superior, iglesia de Pedrosa de Valdelucio.

Pag. 32 ~~90~~65, ~~90~~66, ~~90~~67, Tramo basal de las Facies Utrillas, (arcillas negras) en la trinchera de la carretera a W. de B. del Tozo.

Pag. 33 ~~90~~68, ~~90~~69 CORTE DE PUENTETOMA. Lías dolomítico.

Pag. 34 ~~90~~70, ~~90~~71 Corte de Puentetoma. La parte baja corresponde al Trías y la alta al Lías dolomítico













9006










900 8



9009



Detalle de 9010 A

Detaille 2890206







9010c





X  
2

9011



9012



9013

9014

Fot. 9015 No esta situada en el Mapa  
Fot. 9016 " " " " " "



9015





9016





9017A



9017B





9018B



9019



9020





9021





9023

9024



5029



9026







9027



9028



9029



90 30



9031





MALM  
DOGGER

LIAS  
MARCOZO

LIAS  
DOLOMITICO

LIAS  
DOLOMITICO

TRIAS

9033



9034

q035



0036



9037



9037






9038



4039



Fot. 9040 No  
esta situada en  
el mapa.



9041



9042




9043





9044

A photograph of a road curving through a hilly, forested landscape. The road is paved and curves to the right. The left side of the road is a steep hill covered in dense green trees and shrubs. A power line runs diagonally across the upper left portion of the image. The sky is blue with some white clouds. The number '9044' is handwritten in blue ink in the upper right corner.

9045





9046



9042



T9

9048



9049



9050



9051



9052



9053



9054





9055





9056



VILLANUEVA  
10 DE LA NIA

POLIENTES 3  
RUERRERO 8

27 POZAZAL

9057



9058



9060



9061






9062



9063



9064

A photograph of a steep, eroded hillside. The hillside is composed of light-colored, possibly sandy or silty, material with distinct horizontal and slightly wavy sedimentary layers. The erosion has created a rough, textured surface with many small gullies and ridges. In the upper left corner, the number '9064' is handwritten in black ink. The top of the hill meets a pale, overcast sky. A small, dark, bushy plant is visible on the right side of the ridge. A thin, curved object, possibly a branch or a piece of debris, is visible in the lower left foreground.

9065





9066



9067

9068





9069



9070



9071

LIAS

DOLOMITICO

TRIAS

