

20126

MAPA GEOLOGICO DE ESPAÑA
INFORMACION COMPLEMENTARIA

VEGA DE ESPINAREDA


(126) (10 - 08)

GEOLOGIA ECONOMICA


- MINERIA

- CANTERAS

1.977



IMINSA



IMINSA

20126

HOJA 10-08

VEGA DE ESPINAREDA

INFORMACION COMPLEMENTARIA



IMINSA

20126

GEOLOGIA ECONOMICA

- MINERIA
- CANTERAS



IMINSA

20126

CONCESIONES Y PERMISOS
DE INVESTIGACION



IMINSA

20126

PLAN MAGNA

INFORMACION COMPLEMENTARIA

DATOS GENERALES

PROVINCIA: LEON

MINERAL: CARBON

FUENTE DE INFORMACION: Jefatura de Minas de Leon

AÑO: 1977

DATOS ADMINISTRATIVOS Y GEOGRAFICOS

NATURALEZA: P. INVESTIGACION ☐

CONCESION ☒



NUM. REGISTRO: 1.316

FECHA DE OTORGAMIENTO:

HAS.: 40

DENOMINACION: JULIA

TITULAR: Antracitas de Fabero S.A.

EXPLOTADOR:

LOCALIZACION: LOCALIDAD: E de FABERO

MUNICIPIO: FABERO

PROVINCIA:

COORDENADAS: LONGITUD:

LATITUD:

ALTITUD:

m.

HOJA M. TOPOGR. NAC.: 126 VEGA DE ESPINAREDA

ACCESOS: c/ Vega de Espinareda a Puente Carbón. Pista

RECURSOS: Ao de Reguera

DATOS MINEROS

ESTADO ACTUAL: PARADA ☐

INVESTIGACION ☐

PREPARACION ☐

EXPLOTACION ☐

METODO DE EXPLOTACION:

CIELO ABIERTO { ☐ CORTA

INTERIOR {

- ☐ HUECOS Y PILARES
- ☐ HUNDIMIENTO
- ☐ RELLENO

LABORES MINERAS:

HISTORIA MINERA:

PRODUCCION:

DATOS GEOLOGICOS

ESTRUCTURA DEL YACIMIENTO: DIRECCION:

BUZAMIENTO:

MORFOLOGIA:

ESTRATIGRAFIA: DESCRIPCION DE PAQUETES Y CAPAS:

CLASE DEL CARBON:

EDAD:

GRAFICOS

OBSERVACIONES



IMINSA

20126

PLAN MAGNA

INFORMACION COMPLEMENTARIA

DATOS GENERALES

PROVINCIA: LEON

MINERAL: CARBON

FUENTE DE INFORMACION: Jefatura de Minas de León

AÑO: 1977

DATOS ADMINISTRATIVOS Y GEOGRAFICOS

NATURALEZA: P. INVESTIGACION ☐

CONCESION ☒

☐

NUM. REGISTRO: 1.722

FECHA DE OTORGAMIENTO:

HAS.: 140

DENOMINACION: JULIA 2ª

TITULAR: Antracitas de Fabero S.A.

EXPLOTADOR:

LOCALIZACION: LOCALIDAD: E de Fabero

MUNICIPIO: FABERO

PROVINCIA:

COORDENADAS: LONGITUD:

LATITUD:

ALTITUD:

m.

HOJA M. TOPOGR. NAC.: 126 VEGA DE ESPINAREDA

ACCESOS: c/ Vega de Espinareda a Puente Corbón. Pista

RECURSOS: Ao de Reguera

DATOS MINEROS

ESTADO ACTUAL: PARADA ☐

INVESTIGACION ☐

PREPARACION ☐

EXPLOTACION ☐

METODO DE EXPLOTACION:

CIELO ABIERTO { ☐ CORTA

INTERIOR {

- ☐ HUECOS Y PILARES
- ☐ HUNDIMIENTO
- ☐ RELLENO
- ☐

LABORES MINERAS:

HISTORIA MINERA:

PRODUCCION:

DATOS GEOLOGICOS

ESTRUCTURA DEL YACIMIENTO: DIRECCION:

BUZAMIENTO:

MORFOLOGIA:

ESTRATIGRAFIA: DESCRIPCION DE PAQUETES Y CAPAS:

CLASE DEL CARBON:

EDAD:

GRAFICOS

OBSERVACIONES



IMINSA

20126

PLAN MAGNA

INFORMACION COMPLEMENTARIA

DATOS GENERALES

PROVINCIA: LEON

MINERAL: CARBON

FUENTE DE INFORMACION: Jefatura de Minas de León

AÑO: 1977

DATOS ADMINISTRATIVOS Y GEOGRAFICOS

NATURALEZA: P. INVESTIGACION ☐

CONCESION ☒

NUM. REGISTRO: 2099

FECHA DE OTORGAMIENTO:

HAS.: 20

DENOMINACION: JULIÑA

TITULAR: Antracitas Gaiztarro S.A.

EXPLOTADOR:

LOCALIZACION: LOCALIDAD: Tombrío de Abajo

MUNICIPIO: Toreno

PROVINCIA: LEON

COORDENADAS: LONGITUD:

LATITUD:

ALTITUD:

m.

HOJA M. TOPOGR. NAC.: 126 VEGA DE ESPINAREDA

ACCESOS: C/ TORENO a Tombrío de Abajo

RECURSOS: Río Castro

DATOS MINEROS

ESTADO ACTUAL: PARADA ☐

INVESTIGACION ☐

PREPARACION ☐

EXPLOTACION ☐

METODO DE EXPLOTACION:

CIELO ABIERTO { ☐ CORTA

INTERIOR {

- ☐ HUECOS Y PILARES
- ☐ HUNDIMIENTO
- ☐ RELLENO

LABORES MINERAS:

HISTORIA MINERA:

PRODUCCION:

DATOS GEOLOGICOS

ESTRUCTURA DEL YACIMIENTO: DIRECCION:

BUZAMIENTO:

MORFOLOGIA:

ESTRATIGRAFIA: DESCRIPCION DE PAQUETES Y CAPAS:

CLASE DEL CARBON:

EDAD:

GRAFICOS

OBSERVACIONES



IMINSA

20126

PLAN MAGNA

INFORMACION COMPLEMENTARIA

DATOS GENERALES

PROVINCIA: *Leon*

MINERAL: *CARBON*

FUENTE DE INFORMACION: *Jefatura de Minas de Leon y visita* AÑO: *1977*

explotación es

DATOS ADMINISTRATIVOS Y GEOGRAFICOS

NATURALEZA: P. INVESTIGACION ☐

CONCESION ☒

☐

NUM. REGISTRO: *2328*

FECHA DE OTORGAMIENTO:

HAS.: *48*

DENOMINACION: *CABAÑINA*

TITULAR: *Antracitas Gaiztarro S.A.*

EXPLOTADOR:

LOCALIZACION: LOCALIDAD: *E de Berlanga*

MUNICIPIO: *Berlanga y Fresnedo*

PROVINCIA: *Leon*

COORDENADAS: LONGITUD:

LATITUD:

ALTITUD:

m.

HOJA M. TOPOGR. NAC.: *126 VEGA DE ESPINAREDA*

ACCESOS: *Carretera Ponferrada a la Espina. Ruta a Berlanga*

RECURSOS: *Arroyo del PADRON*

DATOS MINEROS

ESTADO ACTUAL: PARADA ☐

INVESTIGACION ☐

PREPARACION ☐

EXPLOTACION ☐

METODO DE EXPLOTACION:

CIELO ABIERTO { ☐ CORTA

INTERIOR {

☐ HUECOS Y PILARES

☐ HUNDIMIENTO

☐ RELLENO

☐

LABORES MINERAS:

HISTORIA MINERA:

PRODUCCION:

DATOS GEOLOGICOS

ESTRUCTURA DEL YACIMIENTO: DIRECCION:

BUZAMIENTO:

MORFOLOGIA:

ESTRATIGRAFIA: DESCRIPCION DE PAQUETES Y CAPAS:

CLASE DEL CARBON:

EDAD:

GRAFICOS

OBSERVACIONES



IMINSA

20126

PLAN MAGNA

INFORMACION COMPLEMENTARIA

DATOS GENERALES

PROVINCIA: LEON

MINERAL: CARBON

FUENTE DE INFORMACION: Jefatura de Minas de León y visita AÑO: 1977

explotación es

DATOS ADMINISTRATIVOS Y GEOGRAFICOS

NATURALEZA: P. INVESTIGACION ☐

CONCESION ☒



NUM. REGISTRO: 2354

FECHA DE OTORGAMIENTO:

HAS.: 48

DENOMINACION: PILAR

TITULAR: Antracitas Gaiztarro S.A.

EXPLOTADOR:

LOCALIZACION: LOCALIDAD: NW TOMBRIO DE ABAJO

MUNICIPIO: Fresnedo y Toreno

PROVINCIA: León

COORDENADAS: LONGITUD:

LATITUD:

ALTITUD:

m.

HOJA M. TOPOGR. NAC.: 126 VEGA DE ESPINAREDA

ACCESOS: Carretera Ponferrada a La Espina. Pista de Toreno a Tombrio

RECURSOS: Arroyo del Padrón

DATOS MINEROS

ESTADO ACTUAL: PARADA ☐

INVESTIGACION ☐

PREPARACION ☐

EXPLORACION ☐

METODO DE EXPLORACION:

CIELO ABIERTO { ☐ CORTA

INTERIOR

- ☐ HUECOS Y PILARES
- ☐ HUNDIMIENTO
- ☐ RELLENO

LABORES MINERAS:

HISTORIA MINERA:

PRODUCCION:

DATOS GEOLOGICOS

ESTRUCTURA DEL YACIMIENTO: DIRECCION:

BUZAMIENTO:

MORFOLOGIA:

ESTRATIGRAFIA: DESCRIPCION DE PAQUETES Y CAPAS:

CLASE DEL CARBON:

EDAD:

GRAFICOS

OBSERVACIONES



IMINSA

20126

PLAN MAGNA

INFORMACION COMPLEMENTARIA

DATOS GENERALES

PROVINCIA: LEON

MINERAL: CARBON

FUENTE DE INFORMACION: Jefatura de Minas de León y visita AÑO: 1977

explotaciones

DATOS ADMINISTRATIVOS Y GEOGRAFICOS

NATURALEZA: P. INVESTIGACION ☐

CONCESION ☒

☐

NUM. REGISTRO: 2482

FECHA DE OTORGAMIENTO:

HAS.: 118

DENOMINACION: Ampliación a CABAÑINA 3ª

TITULAR: Antracitas Gaiztarro S.A.

EXPLOTADOR:

LOCALIZACION: LOCALIDAD: N Tombrio de Abajo

MUNICIPIO: Berlanga y Toreno

PROVINCIA: LEON

COORDENADAS: LONGITUD:

LATITUD:

ALTITUD:

m.

HOJA M. TOPOGR. NAC.: 126 VEGA DE ESPINAREDA

ACCESOS: Carretera de Toreno a Tombrio de Abajo. Pista

RECURSOS: Proximidad Arroyo VALDEFORCAS

DATOS MINEROS

ESTADO ACTUAL: PARADA ☐

INVESTIGACION ☐

PREPARACION ☐

EXPLOTACION ☐

METODO DE EXPLOTACION:

CIELO ABIERTO { ☐ CORTA

INTERIOR {

☐ HUECOS Y PILARES

☐ HUNDIMIENTO

☐ RELLENO

☐

LABORES MINERAS:

HISTORIA MINERA:

PRODUCCION:

DATOS GEOLOGICOS

ESTRUCTURA DEL YACIMIENTO: DIRECCION:

BUZAMIENTO:

MORFOLOGIA:

ESTRATIGRAFIA: DESCRIPCION DE PAQUETES Y CAPAS:

CLASE DEL CARBON:

EDAD:

GRAFICOS

OBSERVACIONES



IMINSA

20126

PLAN MAGNA

INFORMACION COMPLEMENTARIA

DATOS GENERALES

PROVINCIA: *Leon*

MINERAL: *Carbón*

FUENTE DE INFORMACION: *Jefatura de Minas de León y visita explotaciones* AÑO: *1977*

DATOS ADMINISTRATIVOS Y GEOGRAFICOS

NATURALEZA: P. INVESTIGACION ☐

CONCESION ☒



NUM. REGISTRO: *2553*

FECHA DE OTORGAMIENTO:

HAS.: *387*

DENOMINACION: *PAULINA*

TITULAR: *Antracitas Gaiztarro S.A.*

EXPLOTADOR:

LOCALIZACION: LOCALIDAD: *LANGRE Y SAN MIGUEL DE LANGRE*

MUNICIPIO: *BERLANGA*

PROVINCIA: *LEON*

COORDENADAS: LONGITUD:

LATITUD:

ALTITUD:

m.

HOJA M. TOPOGR. NAC.: *126 VEGA DE ESPINAREDA*

ACCESOS: *Carretera de Ponferrada a Villablino. Pista a Langre*

RECURSOS: *Arroyo de Berlanga*

DATOS MINEROS

ESTADO ACTUAL: PARADA ☐

INVESTIGACION ☐

PREPARACION ☐

EXPLOTACION ☐

METODO DE EXPLOTACION:

CIELO ABIERTO { ☐ CORTA

INTERIOR {

☐ HUECOS Y PILARES

☐ HUNDIMIENTO

☐ RELLENO



LABORES MINERAS:

HISTORIA MINERA:

PRODUCCION:

DATOS GEOLOGICOS

ESTRUCTURA DEL YACIMIENTO: DIRECCION:

BUZAMIENTO:

MORFOLOGIA:

ESTRATIGRAFIA: DESCRIPCION DE PAQUETES Y CAPAS:

CLASE DEL CARBON:

EDAD:

GRAFICOS

OBSERVACIONES



IMINSA

20126

PLAN MAGNA

INFORMACION COMPLEMENTARIA

DATOS GENERALES

PROVINCIA: LEON

MINERAL: CARBON

FUENTE DE INFORMACION: Jefatura de Minas de León y visita explotaciónes AÑO: 1977

DATOS ADMINISTRATIVOS Y GEOGRAFICOS

NATURALEZA: P. INVESTIGACION ☐

CONCESION ☒

☐

NUM. REGISTRO: 2554

FECHA DE OTORGAMIENTO:

HAS.: 300

DENOMINACION: ALFREDO

TITULAR: Antracitas Gaiztarro S.A.

EXPLOTADOR:

LOCALIZACION: LOCALIDAD: N. SAN MIGUEL DE LANGRE

MUNICIPIO: Fabero. Berlanga

PROVINCIA: LEON

COORDENADAS: LONGITUD:

LATITUD:

ALTITUD:

m.

HOJA M. TOPOGR. NAC.: 126 VEGA DE ESPINAREDA

ACCESOS: Carretera de Ponferrada a Villablino. Pista a Langre

RECURSOS: Arroyo de VALDEGUISA

DATOS MINEROS

ESTADO ACTUAL: PARADA ☐

INVESTIGACION ☐

PREPARACION ☐

EXPLOTACION ☐

METODO DE EXPLOTACION:

CIELO ABIERTO { ☐ CORTA

INTERIOR {

- ☐ HUECOS Y PILARES
- ☐ HUNDIMIENTO
- ☐ RELLENO
- ☐

LABORES MINERAS:

HISTORIA MINERA:

PRODUCCION:

DATOS GEOLOGICOS

ESTRUCTURA DEL YACIMIENTO: DIRECCION:

BUZAMIENTO:

MORFOLOGIA:

ESTRATIGRAFIA: DESCRIPCION DE PAQUETES Y CAPAS:

CLASE DEL CARBON:

EDAD:

GRAFICOS

OBSERVACIONES



IMINSA

20126

PLAN MAGNA

INFORMACION COMPLEMENTARIA

DATOS GENERALES

PROVINCIA: LEON

MINERAL: CARBON

FUENTE DE INFORMACION: Jefatura de Minas de León

AÑO: 1977

DATOS ADMINISTRATIVOS Y GEOGRAFICOS

NATURALEZA: P. INVESTIGACION ☐

CONCESION ☒

☐

NUM. REGISTRO: 2635

FECHA DE OTORGAMIENTO:

HAS.: 270

DENOMINACION: JULIA 3ª

TITULAR: Antracitas de Fabero S.A.

EXPLOTADOR:

LOCALIZACION: LOCALIDAD: SE DE FABERO

MUNICIPIO: FABERO

PROVINCIA:

COORDENADAS: LONGITUD:

LATITUD:

ALTITUD:

m.

HOJA M. TOPOGR. NAC.: 126 VEGA DE ESPINAREDA

ACCESOS: Carretera de Vega de Espinareda a Puente Corbón. Pista

RECURSOS: Arroyo del Campón

DATOS MINEROS

ESTADO ACTUAL: PARADA ☐

INVESTIGACION ☐

PREPARACION ☐

EXPLOTACION ☐

METODO DE EXPLOTACION:

CIELO ABIERTO { ☐ CORTA
☐

INTERIOR

{ ☐ HUECOS Y PILARES
☐ HUNDIMIENTO
☐ RELLENO
☐

LABORES MINERAS:

HISTORIA MINERA:

PRODUCCION:

DATOS GEOLOGICOS

ESTRUCTURA DEL YACIMIENTO: DIRECCION:

BUZAMIENTO:

MORFOLOGIA:


ESTRATIGRAFIA: DESCRIPCION DE PAQUETES Y CAPAS:

CLASE DEL CARBON:

EDAD:

GRAFICOS

OBSERVACIONES



IMINSA

20126

PLAN MAGNA

INFORMACION COMPLEMENTARIA

DATOS GENERALES

PROVINCIA: LEON

MINERAL: CARBON

FUENTE DE INFORMACION: Jefatura de Minas de León y visita

AÑO: 1977

explotaciones

DATOS ADMINISTRATIVOS Y GEOGRAFICOS

NATURALEZA: P. INVESTIGACION ☐

CONCESION ☒

NUM. REGISTRO: 2645

FECHA DE OTORGAMIENTO:

HAS.: 180

DENOMINACION: SEGUNDA PAULINA

TITULAR: Antracitas Gaiztarro S.A.

EXPLOTADOR:

LOCALIZACION: LOCALIDAD: NE TOMBRIO DE ABAJO

MUNICIPIO: Toreno

PROVINCIA: LEON

COORDENADAS: LONGITUD:

LATITUD:

ALTITUD:

m.

HOJA M. TOPOGR. NAC.: 126 VEGA DE ESPINAREDA

ACCESOS: Pista de Toreno a Tombrio de Abajo

RECURSOS: Arroyo de Murias

DATOS MINEROS

ESTADO ACTUAL: PARADA ☐

INVESTIGACION ☐

PREPARACION ☐

EXPLOTACION ☐

METODO DE EXPLOTACION:

CIELO ABIERTO { ☐ CORTA

INTERIOR

☐ HUECOS Y PILARES

☐ HUNDIMIENTO

☐ RELLENO

☐

LABORES MINERAS:

HISTORIA MINERA:

PRODUCCION:

DATOS GEOLOGICOS

ESTRUCTURA DEL YACIMIENTO: DIRECCION:

BUZAMIENTO:

MORFOLOGIA:

ESTRATIGRAFIA: DESCRIPCION DE PAQUETES Y CAPAS:

CLASE DEL CARBON:

EDAD:

GRAFICOS

OBSERVACIONES



IMINSA

20126

PLAN MAGNA

INFORMACION COMPLEMENTARIA

DATOS GENERALES

PROVINCIA: LEON

MINERAL: CARBON

FUENTE DE INFORMACION: Jefatura de Minas de León y visita AÑO: 1977

explotaciones

DATOS ADMINISTRATIVOS Y GEOGRAFICOS

NATURALEZA: P. INVESTIGACION ☐

CONCESION ☒

☐

NUM. REGISTRO: 2664

FECHA DE OTORGAMIENTO:

HAS.: 495

DENOMINACION: ALFREDO 2ª

TITULAR: Antracitas Gaiztarro S.A.

EXPLOTADOR:

LOCALIZACION: LOCALIDAD: NE de LANGRE

MUNICIPIO: Fabero Berlanga

PROVINCIA: LEON

COORDENADAS: LONGITUD:

LATITUD:

ALTITUD:

m.

HOJA M. TOPOGR. NAC.: 126 VEGA DE ESPINAREDA

ACCESOS: Carretera de Ponferrada a La Espina

RECURSOS: Proximidad a Río Sil

DATOS MINEROS

ESTADO ACTUAL: PARADA ☐

INVESTIGACION ☐

PREPARACION ☐

EXPLOTACION ☐

METODO DE EXPLOTACION:

CIELO ABIERTO { ☐ CORTA

INTERIOR

{ ☐ HUECOS Y PILARES
☐ HUNDIMIENTO
☐ RELLENO
☐

LABORES MINERAS:

HISTORIA MINERA:

PRODUCCION:

DATOS GEOLOGICOS

ESTRUCTURA DEL YACIMIENTO: DIRECCION:

BUZAMIENTO:

MORFOLOGIA:


ESTRATIGRAFIA: DESCRIPCION DE PAQUETES Y CAPAS:

CLASE DEL CARBON:

EDAD:

GRAFICOS

OBSERVACIONES



IMINSA

20126

PLAN MAGNA

INFORMACION COMPLEMENTARIA

DATOS GENERALES

PROVINCIA: LEON

MINERAL: CARBON

FUENTE DE INFORMACION: Jefatura de Minas de León y visita AÑO: 1977

explotaciones

DATOS ADMINISTRATIVOS Y GEOGRAFICOS

NATURALEZA: P. INVESTIGACION ☐

CONCESION ☒

☐

NUM. REGISTRO: 2668

FECHA DE OTORGAMIENTO:

HAS.: 75

DENOMINACION: MANUELA

TITULAR: Antracitas de Gaiztarro S.A.

EXPLOTADOR:

LOCALIZACION: LOCALIDAD: N de MATARROSA

MUNICIPIO: PARAMO y BERLANGA

PROVINCIA: LEON

COORDENADAS: LONGITUD:

LATITUD:

ALTITUD:

m.

HOJA M. TOPOGR. NAC.: 126 VEGA DE ESPINAREDA

ACCESOS: Carretera Ponferrada a Villablino

RECURSOS: RIO SIL

DATOS MINEROS

ESTADO ACTUAL: PARADA ☐

INVESTIGACION ☐

PREPARACION ☐

EXPLOTACION ☐

METODO DE EXPLOTACION:

CIELO ABIERTO { ☐ CORTA

INTERIOR {

☐ HUECOS Y PILARES

☐ HUNDIMIENTO

☐ RELLENO

☐

LABORES MINERAS:

HISTORIA MINERA:

PRODUCCION:

DATOS GEOLOGICOS

ESTRUCTURA DEL YACIMIENTO: DIRECCION:

BUZAMIENTO:

MORFOLOGIA:

ESTRATIGRAFIA: DESCRIPCION DE PAQUETES Y CAPAS:

CLASE DEL CARBON:

EDAD:

GRAFICOS

OBSERVACIONES



IMINSA

20126

PLAN MAGNA

INFORMACION COMPLEMENTARIA

DATOS GENERALES

PROVINCIA: LEON

MINERAL: CARBON

FUENTE DE INFORMACION: Jefatura de Minas de León y visita AÑO: 1977
explotaciones

DATOS ADMINISTRATIVOS Y GEOGRAFICOS

NATURALEZA: P. INVESTIGACION ☐

CONCESION ☒

NUM. REGISTRO: 2708

FECHA DE OTORGAMIENTO:

HAS.: 400

DENOMINACION: CABIÑINA 3ª

TITULAR: Antracitas Gaiztarro S.A.

EXPLOTADOR:

LOCALIZACION: LOCALIDAD: S de LANGRE Y SAN MIGUEL DE LANGRE

MUNICIPIO: Berlanga y Toreno

PROVINCIA: LEON

COORDENADAS: LONGITUD:

LATITUD:

ALTITUD:

m.

HOJA M. TOPOGR. NAC.: 126 VEGA DE ESPINAREDA

ACCESOS: Carretera Ponferrada a Villablino

RECURSOS: RIO SIL

DATOS MINEROS

ESTADO ACTUAL: PARADA ☐

INVESTIGACION ☐

PREPARACION ☐

EXPLOTACION ☐

METODO DE EXPLOTACION:

CIELO ABIERTO { ☐ CORTA

INTERIOR {

- ☐ HUECOS Y PILARES
- ☐ HUNDIMIENTO
- ☐ RELLENO
- ☐

LABORES MINERAS:

HISTORIA MINERA:

PRODUCCION:

DATOS GEOLOGICOS

ESTRUCTURA DEL YACIMIENTO: DIRECCION:

BUZAMIENTO:

MORFOLOGIA:


ESTRATIGRAFIA: DESCRIPCION DE PAQUETES Y CAPAS:

CLASE DEL CARBON:

EDAD:

GRAFICOS

OBSERVACIONES



IMINSA

20126

PLAN MAGNA

INFORMACION COMPLEMENTARIA

DATOS GENERALES

PROVINCIA: LEON

MINERAL: CARBON

FUENTE DE INFORMACION: Jefatura de Minas de León y visita AÑO: 1977

explotaciones

DATOS ADMINISTRATIVOS Y GEOGRAFICOS

NATURALEZA: P. INVESTIGACION ☐

CONCESION ☒

☐

NUM. REGISTRO: 2709

FECHA DE OTORGAMIENTO:

HAS. 264

DENOMINACION: RAMONA

TITULAR: Antracitas Gaiztarro S.A:

EXPLOTADOR:

LOCALIZACION: LOCALIDAD: N TOMBRIO DE ABAJO

MUNICIPIO: Fresnedo y Toreno

PROVINCIA: LEON

COORDENADAS: LONGITUD:

LATITUD:

ALTITUD:

m.

HOJA M. TOPOGR. NAC.: 126 VEGA DE ESPINAREDA

ACCESOS: Pista de Toreno a Tombrio

RECURSOS: Arroyo del Padrón

DATOS MINEROS

ESTADO ACTUAL: PARADA ☐

INVESTIGACION ☐

PREPARACION ☐

EXPLOTACION ☐

METODO DE EXPLOTACION:

CIELO ABIERTO { ☐ CORTA

INTERIOR {

☐ HUCOS Y PILARES

☐ HUNDIMIENTO

☐ RELLENO

☐

LABORES MINERAS:

HISTORIA MINERA:

PRODUCCION:

DATOS GEOLOGICOS

ESTRUCTURA DEL YACIMIENTO: DIRECCION:

BUZAMIENTO:

MORFOLOGIA:

ESTRATIGRAFIA: DESCRIPCION DE PAQUETES Y CAPAS:

CLASE DEL CARBON:

EDAD:

GRAFICOS

OBSERVACIONES



IMINSA

20126

PLAN MAGNA

INFORMACION COMPLEMENTARIA

DATOS GENERALES

PROVINCIA: LEON

MINERAL: CARBON

FUENTE DE INFORMACION: Jefatura de Minas de León

AÑO: 1977

DATOS ADMINISTRATIVOS Y GEOGRAFICOS

NATURALEZA: P. INVESTIGACION ☐

CONCESION ☒

☐

NUM. REGISTRO: 2878

FECHA DE OTORGAMIENTO:

HAS.: 300

DENOMINACION: JULIA 4^a

TITULAR: Antracitas de Fabero S.A.

EXPLOTADOR:

LOCALIZACION: LOCALIDAD: N OTERO DE NARAGUANES

MUNICIPIO: FABERO

PROVINCIA:

COORDENADAS: LONGITUD:

LATITUD:

ALTITUD:

m.

HOJA M. TOPOGR. NAC.: 126 VEGA DE ESPINAREDA

ACCESOS: Carretera de Vega de Espinareda a Puente Corbón . Pista

RECURSOS: Arroyo de Reguera (proximidad)

DATOS MINEROS

ESTADO ACTUAL: PARADA ☐

INVESTIGACION ☐

PREPARACION ☐

EXPLOTACION ☐

METODO DE EXPLOTACION:

CIELO ABIERTO { ☐ CORTA

INTERIOR {

- ☐ HUECOS Y PILARES
- ☐ HUNDIMIENTO
- ☐ RELLENO
- ☐

LABORES MINERAS:

HISTORIA MINERA:

PRODUCCION:

DATOS GEOLOGICOS

ESTRUCTURA DEL YACIMIENTO; DIRECCION:

BUZAMIENTO:

MORFOLOGIA:

ESTRATIGRAFIA: DESCRIPCION DE PAQUETES Y CAPAS:

CLASE DEL CARBON:

EDAD:

GRAFICOS

OBSERVACIONES



IMINSA

20126

PLAN MAGNA

INFORMACION COMPLEMENTARIA

DATOS GENERALES

PROVINCIA: LEON

MINERAL: CARBON

FUENTE DE INFORMACION: Jefatura de Minas de León y visita explotaciónes AÑO: 1977

DATOS ADMINISTRATIVOS Y GEOGRAFICOS

NATURALEZA: P. INVESTIGACION ☐

CONCESION ☒

☐

NUM. REGISTRO: 2904

FECHA DE OTORGAMIENTO:

HAS.: 625

DENOMINACION: SANTA TERESA DE JESUS

TITULAR: Antracitas Gaiztarro S.A.

EXPLOTADOR:

LOCALIZACION: LOCALIDAD: NE OTERO DE NARAGUANTES

MUNICIPIO: Fabero

PROVINCIA: LEON

COORDENADAS: LONGITUD:

LATITUD:

ALTITUD:

m.

HOJA M. TOPOGR. NAC.: 126 VEGA DE ESPINAREDA

ACCESOS: Carretera Ponferrada Villablino. Pista Carbón

RECURSOS: Arroyo Seco

DATOS MINEROS

ESTADO ACTUAL: PARADA ☐

INVESTIGACION ☐

PREPARACION ☐

EXPLOTACION ☐

METODO DE EXPLOTACION:

CIELO ABIERTO { ☐ CORTA

INTERIOR {

- ☐ HUECOS Y PILARES
- ☐ HUNDIMIENTO
- ☐ RELLENO
- ☐

LABORES MINERAS:

HISTORIA MINERA:

PRODUCCION:

DATOS GEOLOGICOS

ESTRUCTURA DEL YACIMIENTO: DIRECCION:

BUZAMIENTO:

MORFOLOGIA:


ESTRATIGRAFIA: DESCRIPCION DE PAQUETES Y CAPAS:

CLASE DEL CARBON:

EDAD:

GRAFICOS

OBSERVACIONES



IMINSA

20126

PLAN MAGNA

INFORMACION COMPLEMENTARIA

DATOS GENERALES

PROVINCIA: LEON

MINERAL: CARBON

FUENTE DE INFORMACION: Jefatura de Minas de León y visita explotaciónes AÑO: 1977

DATOS ADMINISTRATIVOS Y GEOGRAFICOS

NATURALEZA: P. INVESTIGACION ☐

CONCESION ☒



NUM. REGISTRO: 2913

FECHA DE OTORGAMIENTO:

HAS.: 285

DENOMINACION: FRANCISCA

TITULAR: Antracitas Gaiztarro S.A.

EXPLOTADOR:

LOCALIZACION: LOCALIDAD: NE TOMBRIO DE ABAJO

MUNICIPIO: Toreno y Berlanga

PROVINCIA: LEON

COORDENADAS: LONGITUD:

LATITUD:

ALTITUD: m.

HOJA M. TOPOGR. NAC.: 126 VEGA DE ESPINAREDA

ACCESOS: Carretera Ponferrada Villablino

RECURSOS: RIO SIL

DATOS MINEROS

ESTADO ACTUAL: PARADA ☐

INVESTIGACION ☐

PREPARACION ☐

EXPLOTACION ☐

METODO DE EXPLOTACION:

CIELO ABIERTO { ☐ CORTA

INTERIOR {

☐ HUECOS Y PILARES

☐ HUNDIMIENTO

☐ RELLENO



LABORES MINERAS:

HISTORIA MINERA:

PRODUCCION:

DATOS GEOLOGICOS

ESTRUCTURA DEL YACIMIENTO: DIRECCION:

BUZAMIENTO:

MORFOLOGIA:

ESTRATIGRAFIA: DESCRIPCION DE PAQUETES Y CAPAS:

CLASE DEL CARBON:

EDAD:

GRAFICOS

OBSERVACIONES



IMINSA

20126

PLAN MAGNA

INFORMACION COMPLEMENTARIA

DATOS GENERALES

PROVINCIA: LEON

MINERAL: CARBON

FUENTE DE INFORMACION: Jefatura de Minas de León

AÑO: 1977

DATOS ADMINISTRATIVOS Y GEOGRAFICOS

NATURALEZA: P. INVESTIGACION ☐

CONCESION ☒

☐

NUM. REGISTRO: 2950

FECHA DE OTORGAMIENTO:

HAS.: 650

DENOMINACION: JULIA 5^a

TITULAR: Antracitas de Fabero

EXPLOTADOR:

LOCALIZACION: LOCALIDAD: BERLANGA DEL BIERZO

MUNICIPIO: Berlanga y Fabero

PROVINCIA:

COORDENADAS: LONGITUD:

LATITUD:

ALTITUD:

m.

HOJA M. TOPOGR. NAC.: 126 VEGA DE ESPINAREDA

ACCESOS: Carretera de Ponferrada a Villablino y Pista a Berlanga

RECURSOS: Arroyo de Berlanga

DATOS MINEROS

ESTADO ACTUAL: PARADA ☐

INVESTIGACION ☐

PREPARACION ☐

EXPLOTACION ☐

METODO DE EXPLOTACION:

CIELO ABIERTO { ☐ CORTA

INTERIOR

{ ☐ HUECOS Y PILARES
☐ HUNDIMIENTO
☐ RELLENO

LABORES MINERAS:

HISTORIA MINERA:

PRODUCCION:

DATOS GEOLOGICOS

ESTRUCTURA DEL YACIMIENTO: DIRECCION:

BUZAMIENTO:

MORFOLOGIA:

ESTRATIGRAFIA: DESCRIPCION DE PAQUETES Y CAPAS:

CLASE DEL CARBON:

EDAD:

GRAFICOS

OBSERVACIONES



IMINSA

20126

PLAN MAGNA

INFORMACION COMPLEMENTARIA

DATOS GENERALES

PROVINCIA: LEON

MINERAL: CARBON

FUENTE DE INFORMACION: Jefatura de Minas de León y visita AÑO: 1977

explotaciones

DATOS ADMINISTRATIVOS Y GEOGRAFICOS

NATURALEZA: P. INVESTIGACION ☐

CONCESION ☒

☐

NUM. REGISTRO: 3781

FECHA DE OTORGAMIENTO:

HAS.: 79

DENOMINACION: MARIA

TITULAR: Antracitas Gaiztarro S.A.

EXPLOTADOR:

LOCALIZACION: LOCALIDAD: E de LANGRE

MUNICIPIO: Berlanga

PROVINCIA: LEON

COORDENADAS: LONGITUD:

LATITUD:

ALTITUD:

m.

HOJA M. TOPOGR. NAC.: 126 VEGA DE ESPINAREDA

ACCESOS: Carretera Ponferrada a Villablino. Pista a Langre

RECURSOS: Arroyo Berlanga

DATOS MINEROS

ESTADO ACTUAL: PARADA ☐

INVESTIGACION ☐

PREPARACION ☐

EXPLOTACION ☐

METODO DE EXPLOTACION:

CIELO ABIERTO { ☐ CORTA

INTERIOR {

☐ HUECOS Y PILARES

☐ HUNDIMIENTO

☐ RELLENO

☐

LABORES MINERAS:

HISTORIA MINERA:

PRODUCCION:

DATOS GEOLOGICOS

ESTRUCTURA DEL YACIMIENTO: DIRECCION:

BUZAMIENTO:

MORFOLOGIA:

ESTRATIGRAFIA: DESCRIPCION DE PAQUETES Y CAPAS:

CLASE DEL CARBON:

EDAD:

GRAFICOS

OBSERVACIONES



IMINSA

20126

PLAN MAGNA

INFORMACION COMPLEMENTARIA

DATOS GENERALES

PROVINCIA: LEON

MINERAL: CARBON

FUENTE DE INFORMACION: Jefatura de Minas de León

AÑO: 1977

DATOS ADMINISTRATIVOS Y GEOGRAFICOS

NATURALEZA: P. INVESTIGACION ☐

CONCESION ☒

NUM. REGISTRO: 3808

FECHA DE OTORGAMIENTO:

HAS.: 29

DENOMINACION: LA NUEVA

TITULAR: Antracitas de Natarrosa S.A.

EXPLOTADOR:

LOCALIZACION: LOCALIDAD: N VILLAMARTIN DEL SIL

MUNICIPIO: PARAMO DEL SIL

PROVINCIA: LEON

COORDENADAS: LONGITUD:

LATITUD:

ALTITUD:

m.

HOJA M. TOPOGR. NAC.: 126 VEGA DE ESPINAREDA

ACCESOS: Carretera de Ponferrada a Villablino. Pista de Villamartin

RECURSOS: RIO SIL (proximidad)

DATOS MINEROS

ESTADO ACTUAL: PARADA ☐

INVESTIGACION ☐

PREPARACION ☐

EXPLOTACION ☐

METODO DE EXPLOTACION:

CIELO ABIERTO { ☐ CORTA

INTERIOR {

☐ HUECOS Y PILARES

☐ HUNDIMIENTO

☐ RELLENO

☐

LABORES MINERAS:

HISTORIA MINERA:

PRODUCCION:

DATOS GEOLOGICOS

ESTRUCTURA DEL YACIMIENTO: DIRECCION:

BUZAMIENTO:

MORFOLOGIA:

ESTRATIGRAFIA: DESCRIPCION DE PAQUETES Y CAPAS:

CLASE DEL CARBON:

EDAD:

GRAFICOS

OBSERVACIONES



IMINSA

20126

PLAN MAGNA

INFORMACION COMPLEMENTARIA

DATOS GENERALES

PROVINCIA: LEON

MINERAL: CARBON

FUENTE DE INFORMACION: Jefatura de Minas de León

AÑO: 1977

DATOS ADMINISTRATIVOS Y GEOGRAFICOS

NATURALEZA: P. INVESTIGACION ☐

CONCESION ☒

☐

NUM. REGISTRO: 4751

FECHA DE OTORGAMIENTO:

HAS.: 33

DENOMINACION: 2ª NOVENA

TITULAR: Vencove S.A.

EXPLOTADOR:

LOCALIZACION: LOCALIDAD: S. MATARROSA

MUNICIPIO: TORENO

PROVINCIA: LEON

COORDENADAS: LONGITUD:

LATITUD:

ALTITUD:

m.

HOJA M. TOPOGR. NAC.: 126 VEGA DE ESPINAREDA

ACCESOS: Carretera Ponferrada a Villablino

RECURSOS: RIO SIL

DATOS MINEROS

ESTADO ACTUAL: PARADA ☐

INVESTIGACION ☐

PREPARACION ☐

EXPLOTACION ☐

METODO DE EXPLOTACION:

CIELO ABIERTO { ☐ CORTA

☐

INTERIOR {

☐ HUECOS Y PILARES

☐ HUNDIMIENTO

☐ RELLENO

☐

LABORES MINERAS:

HISTORIA MINERA:

PRODUCCION:

DATOS GEOLOGICOS

ESTRUCTURA DEL YACIMIENTO: DIRECCION:

BUZAMIENTO:

MORFOLOGIA:

ESTRATIGRAFIA: DESCRIPCION DE PAQUETES Y CAPAS:

CLASE DEL CARBON:

EDAD:

GRAFICOS

OBSERVACIONES



20126

IMINSA

PLAN MAGNA

INFORMACION COMPLEMENTARIA

DATOS GENERALESPROVINCIA: *Leon*MINERAL: *Carbon*FUENTE DE INFORMACION: *Jefatura de Minas de León*

AÑO: 1977

DATOS ADMINISTRATIVOS Y GEOGRAFICOSNATURALEZA: P. INVESTIGACION ☐CONCESION ☒☐

NUM. REGISTRO: 4966

FECHA DE OTORGAMIENTO:

HAS.: 165

DENOMINACION: *SILA*TITULAR: *Antracita de Matarrosa S.A.*

EXPLOTADOR:

LOCALIZACION: LOCALIDAD: *NE MATARROSA*MUNICIPIO: *PARAMO DEL SIL*PROVINCIA: *LEON*

COORDENADAS: LONGITUD:

LATITUD:

ALTITUD:

m.

HOJA M. TOPOGR. NAC.: 126 *VEGA DE ESPINAREDA*ACCESOS: *Carretera Ponferrada a Villablino*RECURSOS: *RIO SIL*DATOS MINEROSESTADO ACTUAL: PARADA ☐INVESTIGACION ☐PREPARACION ☐EXPLOTACION ☐

METODO DE EXPLOTACION:

CIELO ABIERTO { ☐ CORTA

INTERIOR {

- ☐ HUECOS Y PILARES
- ☐ HUNDIMIENTO
- ☐ RELLENO

LABORES MINERAS:

HISTORIA MINERA:

PRODUCCION:

DATOS GEOLOGICOS

ESTRUCTURA DEL YACIMIENTO: DIRECCION:

BUZAMIENTO:

MORFOLOGIA:

ESTRATIGRAFIA: DESCRIPCION DE PAQUETES Y CAPAS:

CLASE DEL CARBON:

EDAD:

GRAFICOS

OBSERVACIONES



IMINSA

PLAN MAGNA

INFORMACION COMPLEMENTARIA

DATOS GENERALES

PROVINCIA: LEON

MINERAL: HULLA

FUENTE DE INFORMACION: Jefatura de Minas de León y visita

AÑO: 1977

explotaciones

DATOS ADMINISTRATIVOS Y GEOGRAFICOS

NATURALEZA: P. INVESTIGACION ☐CONCESION ☒☐

NUM. REGISTRO: 5011

FECHA DE OTORGAMIENTO:

HAS.: 179

DENOMINACION: ALICIA

TITULAR: Combustibles de Fabero S.A.

EXPLOTADOR: el mismo

LOCALIZACION: LOCALIDAD: proximidades de Fabero

MUNICIPIO: FABERO

PROVINCIA: León

COORDENADAS: LONGITUD:

LATITUD:

ALTITUD:

m.

HOJA M. TOPOGR. NAC.: 126 VEGA DE ESPINAREDA

ACCESOS: Carretera de Ponferrada a Fabero

RECURSOS: Río Cua

DATOS MINEROS

ESTADO ACTUAL: PARADA ☐INVESTIGACION ☐PREPARACION ☐EXPLOTACION ☐

METODO DE EXPLOTACION:

CIELO ABIERTO { ☐ CORTA

INTERIOR {

- ☐ HUECOS Y PILARES
- ☐ HUNDIMIENTO
- ☐ RELLENO
- ☐

LABORES MINERAS:

HISTORIA MINERA:

PRODUCCION:

DATOS GEOLOGICOS

ESTRUCTURA DEL YACIMIENTO: DIRECCION:

BUZAMIENTO:

MORFOLOGIA:


ESTRATIGRAFIA: DESCRIPCION DE PAQUETES Y CAPAS:

CLASE DEL CARBON: *Antracita*

EDAD: *Estefaniense*

GRAFICOS

OBSERVACIONES

GRUPO MINERO ALICIA - RIO

Situado en la concesión Alicia n° 5.011*

Las labores se concretan a la capa Ancha cuyo rumbo medio es N-S con un buzamiento medio de 20° al E.

Potencia total media: 1,10

Potencia útil reducida: 0.80

| | | |
|--------------------------------------|---|-----------------------------|
| Características conjuntas medias: | { | Contenido en azufre: 0,80% |
| | | Humedad.....: 3% |
| | | Volátiles.....: 5,5 - 6,5% |
| | | Carbono fijo.....: 93,26% |
| | | Poder calorífico....: 7.000 |
| | { | Cenizas.....: 45% |

| | | |
|-----------|---|--------------------------|
| Reservas: | { | Seguras...: 600.000 Tm. |
| | | Probables: 1.100.000 Tm. |
| | | Posibles : 2.500.000 Tm. |

En la actualidad este grupo está en fase avanzada de mecanización por lo que la producción para el presente año se espera alcance las 90.000 Tm.

* Las labores mineras de este grupo se sitúan también en segunda Demasía a Alicia n°8465, tercera Demasía a Alicia n°8891 y primera ampliación a Lillo Lumeras n°8419.



IMINSA

20126

PLAN MAGNA

INFORMACION COMPLEMENTARIA

DATOS GENERALES

PROVINCIA: LEON

MINERAL: CARBON

FUENTE DE INFORMACION: Jefatura de Minas de Leon y visita AÑO: 1977
explotación es

DATOS ADMINISTRATIVOS Y GEOGRAFICOS

NATURALEZA: P. INVESTIGACION ☐

CONCESION ☐

☐

NUM. REGISTRO: 5.042

FECHA DE OTORGAMIENTO:

HAS.: 30

DENOMINACION: FRENÍ

TITULAR: Combustibles de Fabero S.A.

EXPLOTADOR: el mismo

LOCALIZACION: LOCALIDAD: Proximidades de Lillo

MUNICIPIO: FABERO

PROVINCIA: LEON

COORDENADAS: LONGITUD:

LATITUD:

ALTITUD:

m.

HOJA M. TOPOGR. NAC.: 100 VEGA DE ESPINASETA

ACCESOS: Carretera de Ponferrada a Fabero y Lillo

RECURSOS:

DATOS MINEROS

ESTADO ACTUAL: PARADA ☐

INVESTIGACION ☐

PREPARACION ☐

EXPLOTACION ☐

METODO DE EXPLOTACION:

CIELO ABIERTO { ☐ CORTA

INTERIOR {

- ☐ HUECOS Y PILARES
- ☐ HUNDIMIENTO
- ☐ RELLENO
- ☐

LABORES MINERAS:

HISTORIA MINERA:

PRODUCCION:

DATOS GEOLOGICOS

ESTRUCTURA DEL YACIMIENTO: DIRECCION:

BUZAMIENTO:

MORFOLOGIA:

ESTRATIGRAFIA: DESCRIPCION DE PAQUETES Y CAPAS:

CLASE DEL CARBON:

EDAD:

GRAFICOS

OBSERVACIONES



IMINSA

20126

PLAN MAGNA

INFORMACION COMPLEMENTARIA

DATOS GENERALES

PROVINCIA: *LEON*

MINERAL: *CARBON*

FUENTE DE INFORMACION: *Jefatura de Minas de León*

AÑO: *1977*

DATOS ADMINISTRATIVOS Y GEOGRAFICOS

NATURALEZA: P. INVESTIGACION ☐

CONCESION ☒

☐

NUM. REGISTRO: *5073*

FECHA DE OTORGAMIENTO:

HAS.: *28*

DENOMINACION: *ESTHER LUCILA*

TITULAR: *Antracitas de Fabero S.A.*

EXPLOTADOR: *el mismo*

LOCALIZACION: LOCALIDAD: *Proximidades de Sorbeda*

MUNICIPIO: *PARAMO DEL SIL*

PROVINCIA: *LEON*

COORDENADAS: LONGITUD:

LATITUD:

ALTITUD:

m.

HOJA M. TOPOGR. NAC.: *126 VEGA DE ESPINAREDA*

ACCESOS: *Carretera de Ponferrada a Villablino, en Km. 33 pista a mina Anita*

RECURSOS: *Río Sil*

DATOS MINEROS

ESTADO ACTUAL: PARADA ☐

INVESTIGACION ☐

PREPARACION ☐

EXPLOTACION ☐

METODO DE EXPLOTACION:

CIELO ABIERTO { ☐ CORTA
☐

INTERIOR {

☐ HUECOS Y PILARES

☐ HUNDIMIENTO

☐ RELLENO

☐

LABORES MINERAS:

HISTORIA MINERA:

PRODUCCION:

DATOS GEOLOGICOS

ESTRUCTURA DEL YACIMIENTO: DIRECCION:

BUZAMIENTO:

MORFOLOGIA:

ESTRATIGRAFIA: DESCRIPCION DE PAQUETES Y CAPAS:

CLASE DEL CARBON:

EDAD:

GRAFICOS

OBSERVACIONES



IMINSA

20126

PLAN MAGNA

INFORMACION COMPLEMENTARIA

DATOS GENERALES

PROVINCIA: LEON

MINERAL: CARBON

FUENTE DE INFORMACION: Jefatura de Minas de León y visita AÑO: 1977

explotación es

DATOS ADMINISTRATIVOS Y GEOGRAFICOS

NATURALEZA: P. INVESTIGACION ☐

CONCESION ☒

☐

NUM. REGISTRO: 5.083

FECHA DE OTORGAMIENTO:

HAS.: 99

DENOMINACION: AMPLIACIONES A ALICIA

TITULAR: Combustibles de Fabero S.A.

EXPLOTADOR: el mismo

LOCALIZACION: LOCALIDAD: LILLO

MUNICIPIO: FABERO

PROVINCIA: LEON

COORDENADAS: LONGITUD:

LATITUD:

ALTITUD:

m.

HOJA M. TOPOGR. NAC.: 126 VEGA DE ESPINAREDA

ACCESOS: Carreteras de Ponferrada a Fabero y pista a Lillo

RECURSOS:

DATOS MINEROS

ESTADO ACTUAL: PARADA ☐

INVESTIGACION ☒

PREPARACION ☐

EXPLOTACION ☐

METODO DE EXPLOTACION:

CIELO ABIERTO { ☐ CORTA

INTERIOR {

☐ HUECOS Y PILARES

☐ HUNDIMIENTO

☐ RELLENO

☒ MACIZOS Y SOBREGUIAS

LABORES MINERAS: Ver datos generales en hoja aparte Grupo Lillo (Lillo Lumeras
5ª no 5.953)

HISTORIA MINERA:

PRODUCCION:

DATOS GEOLOGICOS

ESTRUCTURA DEL YACIMIENTO: DIRECCION: 215°

BUZAMIENTO: 34

MORFOLOGIA: *Estratiforme* :

ESTRATIGRAFIA: DESCRIPCION DE PAQUETES Y CAPAS:

Ver columna estratigráfica adjunta

CLASE DEL CARBON: *Antracita*

EDAD: *Estefaniense*

GRAFICOS

OBSERVACIONES



IMINSA

20126

PLAN MAGNA

INFORMACION COMPLEMENTARIA

DATOS GENERALES

PROVINCIA: LEON

MINERAL: CARBON

FUENTE DE INFORMACION: Jefatura de Minas de León

AÑO: 1977

DATOS ADMINISTRATIVOS Y GEOGRAFICOS

NATURALEZA: P. INVESTIGACION ☐

CONCESION ☒



NUM. REGISTRO: 5126

FECHA DE OTORGAMIENTO:

HAS.: 40

DENOMINACION: SAN LUIS

TITULAR: Océjo S.A. Carbones y Leñas

EXPLOTADOR:

LOCALIZACION: LOCALIDAD: SE SANTA LEOCADIA

MUNICIPIO: Torenó

PROVINCIA: LEON

COORDENADAS: LONGITUD:

LATITUD:

ALTITUD:

m.

HOJA M. TOPOGR. NAC.: 126 VEGA DE ESPINAREDA

ACCESOS: Carretera Ponferrada a Villablino. Pista

RECURSOS: Proximidad RIO SIL

DATOS MINEROS

ESTADO ACTUAL: PARADA ☐

INVESTIGACION ☐

PREPARACION ☐

EXPLOTACION ☐

METODO DE EXPLOTACION:

CIELO ABIERTO { ☐ CORTA

INTERIOR

☐ HUECOS Y PILARES

☐ HUNDIMIENTO

☐ RELLENO



LABORES MINERAS:

HISTORIA MINERA:

PRODUCCION:

DATOS GEOLOGICOS

ESTRUCTURA DEL YACIMIENTO: DIRECCION:

BUZAMIENTO:

MORFOLOGIA:

ESTRATIGRAFIA: DESCRIPCION DE PAQUETES Y CAPAS:

CLASE DEL CARBON:

EDAD:

GRAFICOS

OBSERVACIONES



IMINSA

20126

PLAN MAGNA

INFORMACION COMPLEMENTARIA

DATOS GENERALES

PROVINCIA: LEON

MINERAL: CARBON

FUENTE DE INFORMACION: Jefatura de Minas de León

AÑO: 1977

DATOS ADMINISTRATIVOS Y GEOGRAFICOS

NATURALEZA: P. INVESTIGACION ☐

CONCESION ☒

☐

NUM. REGISTRO: 5153

FECHA DE OTORGAMIENTO:

HAS.: 37

DENOMINACION: VIRGINIA 5ª

TITULAR: Hnos. Carcia Rodriguez

EXPLOTADOR:

LOCALIZACION: LOCALIDAD: E TOMBRIO DE ABAJO

MUNICIPIO: TORENO

PROVINCIA: LEON

COORDENADAS: LONGITUD:

LATITUD:

ALTITUD:

m.

HOJA M. TOPOGR. NAC.: 126 VEGA DE ESPINAREDA

ACCESOS: Carretera Ponferrada a Villablino. Pista

RECURSOS: Proximidad RIO SIL

DATOS MINEROS

ESTADO ACTUAL: PARADA ☐

INVESTIGACION ☐

PREPARACION ☐

EXPLOTACION ☐

METODO DE EXPLOTACION:

CIELO ABIERTO { ☐ CORTA

INTERIOR {

- ☐ HUECOS Y PILARES
- ☐ HUNDIMIENTO
- ☐ RELLENO
- ☐

LABORES MINERAS:

HISTORIA MINERA:

PRODUCCION:

DATOS GEOLOGICOS

ESTRUCTURA DEL YACIMIENTO: DIRECCION:

BUZAMIENTO:

MORFOLOGIA:


ESTRATIGRAFIA: DESCRIPCION DE PAQUETES Y CAPAS:

CLASE DEL CARBON:

EDAD:

GRAFICOS

OBSERVACIONES



IMINSA

20126

PLAN MAGNA

INFORMACION COMPLEMENTARIA

DATOS GENERALES

PROVINCIA: LEON

MINERAL: CARBON

FUENTE DE INFORMACION: Jefatura de Minas de León y visita AÑO: 1977

explotaciones

DATOS ADMINISTRATIVOS Y GEOGRAFICOS

NATURALEZA: P. INVESTIGACION ☐

CONCESION ☒

☐

NUM. REGISTRO: 5200

FECHA DE OTORGAMIENTO:

HAS.: 98

DENOMINACION: JOSE FERNANDO

TITULAR: Victoriano Gonzalez S.A.

EXPLOTADOR:

LOCALIZACION: LOCALIDAD: S. Sorbera

MUNICIPIO: PARAMO DEL SIL

PROVINCIA: LEON

COORDENADAS: LONGITUD:

LATITUD:

ALTITUD:

m.

HOJA M. TOPOGR. NAC.: 126 VEGA DE ESPINAREDA

ACCESOS: Carretera Ponferrada a Villablino

RECURSOS: RIO SIL

DATOS MINEROS

ESTADO ACTUAL: PARADA ☐

INVESTIGACION ☐

PREPARACION ☐

EXPLOTACION ☐

METODO DE EXPLOTACION:

CIELO ABIERTO { ☐ CORTA

INTERIOR {

- ☐ HUECOS Y PILARES
- ☐ HUNDIMIENTO
- ☐ RELLENO
- ☐

LABORES MINERAS: Pozo fondon cota 802. Galerías en dirección en las capas inglesa, italiana, portuguesa, diversos pozos planos y transversal barrera en la cota 809'7.

HISTORIA MINERA:

PRODUCCION:

DATOS GEOLOGICOS

ESTRUCTURA DEL YACIMIENTO: DIRECCION:

BUZAMIENTO:

MORFOLOGIA:

ESTRATIGRAFIA: DESCRIPCION DE PAQUETES Y CAPAS:

CLASE DEL CARBON:

EDAD:

GRAFICOS

OBSERVACIONES



IMINSA

20126

PLAN MAGNA

INFORMACION COMPLEMENTARIA

DATOS GENERALES

PROVINCIA: LEON

MINERAL: CARBON

FUENTE DE INFORMACION: JEFATURA DE MINAS DE LEON

AÑO: 1977

DATOS ADMINISTRATIVOS Y GEOGRAFICOS

NATURALEZA: P. INVESTIGACION ☐

CONCESION ☒

☐

NUM. REGISTRO: 5221

FECHA DE OTORGAMIENTO:

HAS.: 37

DENOMINACION: AMPARO

TITULAR: Antracitas de Matarrosa S.A.

EXPLOTADOR:

LOCALIZACION: LOCALIDAD: VILLAMARTIN DEL SIL

MUNICIPIO: PARAMO DEL SIL

PROVINCIA: LEON

COORDENADAS: LONGITUD:

LATITUD:

ALTITUD:

m.

HOJA M. TOPOGR. NAC.: 126 VEGA DE ESPINAREDA

ACCESOS: Carretera Ponferrada a Villablino . Pista a Villamartin.

RECURSOS: Proximidad RIO SIL

DATOS MINEROS

ESTADO ACTUAL: PARADA ☐

INVESTIGACION ☐

PREPARACION ☐

EXPLOTACION ☐

METODO DE EXPLOTACION:

CIELO ABIERTO { ☐ CORTA

INTERIOR {

- ☐ HUECOS Y PILARES
- ☐ HUNDIMIENTO
- ☐ RELLENO

LABORES MINERAS:

HISTORIA MINERA:

PRODUCCION:

DATOS GEOLOGICOS

ESTRUCTURA DEL YACIMIENTO: DIRECCION:

BUZAMIENTO:

MORFOLOGIA:

ESTRATIGRAFIA: DESCRIPCION DE PAQUETES Y CAPAS:

CLASE DEL CARBON:

EDAD:

GRAFICOS

OBSERVACIONES



IMINSA

PLAN MAGNA

INFORMACION COMPLEMENTARIA

DATOS GENERALES

PROVINCIA: LEON

MINERAL: CARBON

FUENTE DE INFORMACION: Jefatura de Minas de León y visita AÑO: 1977

explotaciones

DATOS ADMINISTRATIVOS Y GEOGRAFICOS

NATURALEZA: P. INVESTIGACION ☐

CONCESION ☒

☐

NUM. REGISTRO: 5244

FECHA DE OTORGAMIENTO:

HAS.: 44

DENOMINACION: PEÑARROSA

TITULAR: Victoriano Gonzalez S.A.

EXPLOTADOR:

LOCALIZACION: LOCALIDAD: SE SORBERA

MUNICIPIO: PARAMO DEL SIL

PROVINCIA: LEON

COORDENADAS: LONGITUD:

LATITUD:

ALTITUD:

m.

HOJA M. TOPOGR. NAC.: 126 VEGA DE ESPINAREDA

ACCESOS: Carretera Ponferrada a Villablino

RECURSOS: RIO SIL

DATOS MINEROS

ESTADO ACTUAL: PARADA ☐

INVESTIGACION ☐

PREPARACION ☐

EXPLOTACION ☐

METODO DE EXPLOTACION:

CIELO ABIERTO { ☐ CORTA

INTERIOR {

- ☐ HUECOS Y PILARES
- ☐ HUNDIMIENTO
- ☐ RELLENO
- ☐

LABORES MINERAS: 2 transversales a las cotas 836 y 766'4

HISTORIA MINERA:

PRODUCCION:

DATOS GEOLOGICOS

ESTRUCTURA DEL YACIMIENTO: DIRECCION:

BUZAMIENTO:

MORFOLOGIA:

ESTRATIGRAFIA: DESCRIPCION DE PAQUETES Y CAPAS:

CLASE DEL CARBON:

EDAD:

GRAFICOS

OBSERVACIONES



IMINSA

20126

PLAN MAGNA

INFORMACION COMPLEMENTARIA

DATOS GENERALES

PROVINCIA: LEON

MINERAL: CARBON

FUENTE DE INFORMACION: Jefatura de Minas de León

AÑO: 1977

DATOS ADMINISTRATIVOS Y GEOGRAFICOS

NATURALEZA: P. INVESTIGACION ☐

CONCESION ☒

☐

NUM. REGISTRO: 5259

FECHA DE OTORGAMIENTO:

HAS.: 35

DENOMINACION: LA JULIA

TITULAR: Vencove S.A.

EXPLOTADOR:

LOCALIZACION: LOCALIDAD: E . MATARROSA

MUNICIPIO: TORENO

PROVINCIA: LEON

COORDENADAS: LONGITUD:

LATITUD:

ALTITUD:

m.

HOJA M. TOPOGR. NAC.: 126 VEGA DE ESPINAREDA

ACCESOS: Carretera Ponferrada a Villablino. Pista

RECURSOS: Proximidad RIO SIL

DATOS MINEROS

ESTADO ACTUAL: PARADA ☐

INVESTIGACION ☐

PREPARACION ☐

EXPLOTACION ☐

METODO DE EXPLOTACION:

CIELO ABIERTO { ☐ CORTA

INTERIOR

- ☐ HUECOS Y PILARES
- ☐ HUNDIMIENTO
- ☐ RELLENO

LABORES MINERAS:

HISTORIA MINERA:

PRODUCCION:

DATOS GEOLOGICOS

ESTRUCTURA DEL YACIMIENTO: DIRECCION:

BUZAMIENTO:

MORFOLOGIA:

ESTRATIGRAFIA: DESCRIPCION DE PAQUETES Y CAPAS:

CLASE DEL CARBON:

EDAD:

GRAFICOS

OBSERVACIONES



IMINSA

20126

PLAN MAGNA

INFORMACION COMPLEMENTARIA

DATOS GENERALES

PROVINCIA: LEON

MINERAL: CARBON

FUENTE DE INFORMACION: Jefatura de Minas de León y visita

AÑO: 1977

explotaciones

DATOS ADMINISTRATIVOS Y GEOGRAFICOS

NATURALEZA: P. INVESTIGACION ☐

CONCESION ☒

☐

NUM. REGISTRO: 5270

FECHA DE OTORGAMIENTO:

HAS.: 14

DENOMINACION: EMILIA

TITULAR: Victoriano Gonzalez S.A.

EXPLOTADOR:

LOCALIZACION: LOCALIDAD: NE SORBERA

MUNICIPIO: PARAMO DEL SIL

PROVINCIA: LEON

COORDENADAS: LONGITUD:

LATITUD:

ALTITUD:

m.

HOJA M. TOPOGR. NAC.: 126 VEGA DE ESPINAREDA

ACCESOS: Carretera Ponferrada a Villablino

RECURSOS: RIO SIL

DATOS MINEROS

ESTADO ACTUAL: PARADA ☐

INVESTIGACION ☐

PREPARACION ☐

EXPLOTACION ☐

METODO DE EXPLOTACION:

CIELO ABIERTO { ☐ CORTA

INTERIOR

☐ HUECOS Y PILARES
☐ HUNDIMIENTO
☐ RELLENO
☐

LABORES MINERAS:

HISTORIA MINERA:

PRODUCCION:

DATOS GEOLOGICOS

ESTRUCTURA DEL YACIMIENTO: DIRECCION:

BUZAMIENTO:

MORFOLOGIA:

ESTRATIGRAFIA: DESCRIPCION DE PAQUETES Y CAPAS:

CLASE DEL CARBON:

EDAD:

GRAFICOS

OBSERVACIONES



IMINSA

20126

PLAN MAGNA

INFORMACION COMPLEMENTARIA

DATOS GENERALES

PROVINCIA: LEON

MINERAL: CARBON

FUENTE DE INFORMACION: Jefatura de Minas de León y visita

AÑO: 1977

explotaciones

DATOS ADMINISTRATIVOS Y GEOGRAFICOS

NATURALEZA: P. INVESTIGACION ☐

CONCESION ☒

☐

NUM. REGISTRO: 5297

FECHA DE OTORGAMIENTO:

HAS.: 34

DENOMINACION: LEANDRA

TITULAR: Antracitas Gaiztarro S.A.

EXPLOTADOR:

LOCALIZACION: LOCALIDAD: E TOMBRIO DE ABAJO

MUNICIPIO: Toreno

PROVINCIA: LEON

COORDENADAS: LONGITUD:

LATITUD:

ALTITUD:

m.

HOJA M. TOPOGR. NAC.: 126 VEGA DE ESPINAREDA

ACCESOS: Carretera Ponferrada a Villablino. Pista a Tombrio

RECURSOS: Proximidad RIO SIL

DATOS MINEROS

ESTADO ACTUAL: PARADA ☐

INVESTIGACION ☐

PREPARACION ☐

EXPLOTACION ☐

METODO DE EXPLOTACION:

CIELO ABIERTO { ☐ CORTA

INTERIOR {

- ☐ HUECOS Y PILARES
- ☐ HUNDIMIENTO
- ☐ RELLENO
- ☐

LABORES MINERAS:

HISTORIA MINERA:

PRODUCCION:

DATOS GEOLOGICOS

ESTRUCTURA DEL YACIMIENTO: DIRECCION:

BUZAMIENTO:

MORFOLOGIA:


ESTRATIGRAFIA: DESCRIPCION DE PAQUETES Y CAPAS:

CLASE DEL CARBON:

EDAD:

GRAFICOS

OBSERVACIONES



IMINSA

20126

PLAN MAGNA

INFORMACION COMPLEMENTARIA

DATOS GENERALES

PROVINCIA: LEON

MINERAL: CARBON

FUENTE DE INFORMACION: Jefatura de Minas de León y visita

AÑO: 1977

explotaciones

DATOS ADMINISTRATIVOS Y GEOGRAFICOS

NATURALEZA: P. INVESTIGACION ☐

CONCESION ☒

☐

NUM. REGISTRO: 5320

FECHA DE OTORGAMIENTO:

HAS.: 177

DENOMINACION: JOSE FERNANDO 2º

TITULAR: Victoriano Gonzalez S.A.

EXPLOTADOR:

LOCALIZACION: LOCALIDAD: N. MATARROSA

MUNICIPIO: PARAMO DEL SIL

PROVINCIA: LEON

COORDENADAS: LONGITUD:

LATITUD:

ALTITUD:

m.

HOJA M. TOPOGR. NAC.: 126 VEGA DE ESPINAREDA

ACCESOS: Carretera Ponferrada - Villablino

RECURSOS: RIO SIL

DATOS MINEROS

ESTADO ACTUAL: PARADA ☐

INVESTIGACION ☐

PREPARACION ☐

EXPLOTACION ☐

METODO DE EXPLOTACION:

CIELO ABIERTO { ☐ CORTA

INTERIOR {

☐ HUECOS Y PILARES
☐ HUNDIMIENTO
☐ RELLENO
☐

LABORES MINERAS: Galerías en dirección en las capas inglesa (bocamina 903) alemana (996), chimenea italiana piso 5" (996) así como distintos pozos planos

HISTORIA MINERA:

PRODUCCION:

DATOS GEOLOGICOS

ESTRUCTURA DEL YACIMIENTO: DIRECCION:

BUZAMIENTO:

MORFOLOGIA:

ESTRATIGRAFIA: DESCRIPCION DE PAQUETES Y CAPAS:

CLASE DEL CARBON:

EDAD:

GRAFICOS

OBSERVACIONES



IMINSA

20126

PLAN MAGNA

INFORMACION COMPLEMENTARIA

DATOS GENERALES

PROVINCIA: LEON

MINERAL: HULLA

FUENTE DE INFORMACION: Jefatura de Minas de León

AÑO: 1977

DATOS ADMINISTRATIVOS Y GEOGRAFICOS

NATURALEZA: P. INVESTIGACION ☐

CONCESION ☒

☐

NUM. REGISTRO: 5.340

FECHA DE OTORGAMIENTO:

HAS.: 28

DENOMINACION: LAURA

TITULAR: Minas de Fabero S.A.

EXPLOTADOR:

LOCALIZACION: LOCALIDAD: BARCENA DE LA ABADIA

MUNICIPIO: FABERO

PROVINCIA: LEON

COORDENADAS: LONGITUD:

LATITUD:

ALTITUD:

m.

HOJA M. TOPOGR. NAC.: 126 VEGA DE ESPINAREDA

ACCESOS: Carretera de Vega de Espinareda a Puente Corbón. Pista a Barcena

RECURSOS: RIO CUA

DATOS MINEROS

ESTADO ACTUAL: PARADA ☐

INVESTIGACION ☐

PREPARACION ☐

EXPLOTACION ☐

METODO DE EXPLOTACION:

CIELO ABIERTO { ☐ CORTA

INTERIOR

☐ HUECOS Y PILARES
☐ HUNDIMIENTO
☐ RELLENO
☐

LABORES MINERAS:

HISTORIA MINERA:

PRODUCCION:

DATOS GEOLOGICOS

ESTRUCTURA DEL YACIMIENTO: DIRECCION:

BUZAMIENTO:

MORFOLOGIA:

ESTRATIGRAFIA: DESCRIPCION DE PAQUETES Y CAPAS:

CLASE DEL CARBON:

EDAD:

GRAFICOS

OBSERVACIONES



IMINSA

PLAN MAGNAINFORMACION COMPLEMENTARIADATOS GENERALESPROVINCIA: *LEON*MINERAL: *CARBON*FUENTE DE INFORMACION: *Jefatura de Minas de León*AÑO: *1977*DATOS ADMINISTRATIVOS Y GEOGRAFICOSNATURALEZA: P. INVESTIGACION ☐CONCESION ☒☐NUM. REGISTRO: *5384*

FECHA DE OTORGAMIENTO:

HAS.: *7*DENOMINACION: *FLORA*TITULAR: *Minas de Fabero S.A.*

EXPLOTADOR:

LOCALIZACION: LOCALIDAD: *S BARCENA DE LA ABADIA*MUNICIPIO: *Fabero*PROVINCIA: *LEON*

COORDENADAS: LONGITUD:

LATITUD:

ALTITUD:

m.

HOJA M. TOPOGR. NAC.: *126 VEGA DE ESPINAREDA*ACCESOS: *Carretera de Vega de Espinareda a Puente Corbón. Pista a Barcena*RECURSOS: *Río Cua*DATOS MINEROSESTADO ACTUAL: PARADA ☐INVESTIGACION ☐PREPARACION ☐EXPLOTACION ☐

METODO DE EXPLOTACION:

CIELO ABIERTO { ☐ CORTA

INTERIOR {

☐ HUECOS Y PILARES☐ HUNDIMIENTO☐ RELLENO☐

LABORES MINERAS:

HISTORIA MINERA:

PRODUCCION:

DATOS GEOLOGICOS

ESTRUCTURA DEL YACIMIENTO: DIRECCION:

BUZAMIENTO:

MORFOLOGIA:

ESTRATIGRAFIA: DESCRIPCION DE PAQUETES Y CAPAS:

CLASE DEL CARBON:

EDAD:

GRAFICOS

OBSERVACIONES



IMINSA

20126

PLAN MAGNA

INFORMACION COMPLEMENTARIA

DATOS GENERALES

PROVINCIA: LEON

MINERAL: CARBON

FUENTE DE INFORMACION: Jefatura de Minas de León

AÑO: 1977

DATOS ADMINISTRATIVOS Y GEOGRAFICOS

NATURALEZA: P. INVESTIGACION ☐

CONCESION ☒

NUM. REGISTRO: 5399

FECHA DE OTORGAMIENTO:

HAS.: 19

DENOMINACION: Mi CHATA

TITULAR: Antracitas de Matarrosa S.A.

EXPLOTADOR:

LOCALIZACION: LOCALIDAD: N. VILLAMARTIN DEL SIL

MUNICIPIO: PARAMO DEL SIL

PROVINCIA: LEON

COORDENADAS: LONGITUD:

LATITUD:

ALTITUD:

HOJA M. TOPOGR. NAC.: 126 VEGA DE ESPINAREDA

ACCESOS: Carretera Ponferrada a Villablino

RECURSOS: RIO SIL

DATOS MINEROS

ESTADO ACTUAL: PARADA ☐

INVESTIGACION ☐

PREPARACION ☐

EXPLOTACION ☐

METODO DE EXPLOTACION:

CIELO ABIERTO { ☐ CORTA

INTERIOR

{ ☐ HUECOS Y PILARES
☐ HUNDIMIENTO
☐ RELLENO

LABORES MINERAS:

HISTORIA MINERA:

PRODUCCION:

DATOS GEOLOGICOS

ESTRUCTURA DEL YACIMIENTO: DIRECCION:

BUZAMIENTO:

MORFOLOGIA:

ESTRATIGRAFIA: DESCRIPCION DE PAQUETES Y CAPAS:

CLASE DEL CARBON:

EDAD:

GRAFICOS

OBSERVACIONES



IMINSA

PLAN MAGNA

INFORMACION COMPLEMENTARIA

DATOS GENERALES

PROVINCIA: LEON

MINERAL: CARBON

FUENTE DE INFORMACION: Jefatura de Minas de Leon y visita

AÑO: 1977

~~explotacion~~

DATOS ADMINISTRATIVOS Y GEOGRAFICOS

NATURALEZA: P. INVESTIGACION ☐CONCESION ☒☐

NUM. REGISTRO: 5420

FECHA DE OTORGAMIENTO:

HAS.: 55

DENOMINACION: PEÑARROSA 2^a

TITULAR: Victoriano Gonzalez S.A.

EXPLOTADOR:

LOCALIZACION: LOCALIDAD: S. SORBEDA

MUNICIPIO: PARAMO DEL SIL

PROVINCIA: LEON

COORDENADAS: LONGITUD:

LATITUD:

ALTITUD:

m.

HOJA M. TOPOGR. NAC.: 126 VEGA DE ESPINAREDA

ACCESOS: Carretera Ponferrada a Villablino. Pista

RECURSOS: RIO SIL

DATOS MINEROS

ESTADO ACTUAL: PARADA ☐INVESTIGACION ☐PREPARACION ☐EXPLOTACION ☐

METODO DE EXPLOTACION:

CIELO ABIERTO { ☐ CORTA

INTERIOR {

- ☐ HUECOS Y PILARES
- ☐ HUNDIMIENTO
- ☐ RELLENO
- ☐

LABORES MINERAS: transversal piso rio teniendo la bocamina a 723'8

HISTORIA MINERA:

PRODUCCION:

DATOS GEOLOGICOS

ESTRUCTURA DEL YACIMIENTO: DIRECCION:

BUZAMIENTO:

MORFOLOGIA:

ESTRATIGRAFIA: DESCRIPCION DE PAQUETES Y CAPAS:

CLASE DEL CARBON:

EDAD:

GRAFICOS

OBSERVACIONES



IMINSA

PLAN MAGNAINFORMACION COMPLEMENTARIADATOS GENERALES

PROVINCIA: LEON

MINERAL: CARBON

FUENTE DE INFORMACION: Jefatura de Minas de León

AÑO: 1977

DATOS ADMINISTRATIVOS Y GEOGRAFICOSNATURALEZA: P. INVESTIGACION ☐CONCESION ☒☐

NUM. REGISTRO: 5490

FECHA DE OTORGAMIENTO:

HAS.: 20

DENOMINACION: DOMINGO

TITULAR: Antracitas de Fabero S.A.

EXPLOTADOR:

LOCALIZACION: LOCALIDAD: S. ARGAYO

MUNICIPIO: PARAMO DEL SIL

PROVINCIA: LEON

COORDENADAS: LONGITUD:

LATITUD:

ALTITUD:

m.

HOJA M. TOPOGR. NAC.: 126 VEGA DE ESPINAREDA

ACCESOS: Carretera Ponferrada a Villablino. Pista a Argayo

RECURSOS:

DATOS MINEROSESTADO ACTUAL: PARADA ☐INVESTIGACION ☐PREPARACION ☐EXPLOTACION ☐

METODO DE EXPLOTACION:

CIELO ABIERTO { ☐ CORTA

INTERIOR {

☐ HUECOS Y PILARES☐ HUNDIMIENTO☐ RELLENO☐

LABORES MINERAS:

HISTORIA MINERA:

PRODUCCION:

DATOS GEOLOGICOS

ESTRUCTURA DEL YACIMIENTO: DIRECCION:

BUZAMIENTO:

MORFOLOGIA:

ESTRATIGRAFIA: DESCRIPCION DE PAQUETES Y CAPAS:

CLASE DEL CARBON:

EDAD:

GRAFICOS

OBSERVACIONES

**IMINSA**

20126

PLAN MAGNA**INFORMACION COMPLEMENTARIA****DATOS GENERALES**

PROVINCIA: LEON

MINERAL: CARBON

FUENTE DE INFORMACION: Jefatura de Minas y visita explotacione AÑO: 1977

DATOS ADMINISTRATIVOS Y GEOGRAFICOSNATURALEZA: P. INVESTIGACION ☐CONCESION ☒

NUM. REGISTRO: 5.504

FECHA DE OTORGAMIENTO:

HAS.:

DENOMINACION: CASUALIDAD

TITULAR: Luis Menéndez Llana

EXPLOTADOR: Luis Menendez Llana

LOCALIZACION: LOCALIDAD: Fabero

MUNICIPIO: Fabero

PROVINCIA: LEON

COORDENADAS: LONGITUD:

LATITUD:

ALTITUD:

m.

HOJA M. TOPOGR. NAC.: 126 VEGA DE ESPINAREDA

ACCESOS: Carretera de Ponferrada a Fabero

RECURSOS:

DATOS MINEROSESTADO ACTUAL: PARADA ☐INVESTIGACION ☐PREPARACION ☐EXPLOTACION ☒

METODO DE EXPLOTACION:

CIELO ABIERTO { ☐ CORTA

INTERIOR {

- ☐ HUECOS Y PILARES
- ☐ HUNDIMIENTO
- ☐ RELLENO
- ☒ MACIZOS Y SOBREGUIAS

LABORES MINERAS: boca mina a 686,18 mts. de cota de acceso a un plano inclinado (25°), transversal y plano de explotación por "capa ancha."

Las labores mineras de este grupo se sitúan en las concesiones Casualidad 5504 Plus Ultra 8327 y Maribel 11.160

HISTORIA MINERA: 36.000 Tm/año de las cuales el 70% son de menudos

PRODUCCION:

DATOS GEOLOGICOS

ESTRUCTURA DEL YACIMIENTO: DIRECCION: 110°

BUZAMIENTO: 20°

MORFOLOGIA: *estratiforme*

ESTRATIGRAFIA: DESCRIPCION DE PAQUETES Y CAPAS:

VER COLUMNA ESTRATIGRAFICA ADJUNTA

CLASE DEL CARBON: *Antracita*


EDAD: *Estefaniense*

GRAFICOS

OBSERVACIONES

Características del
carbón:

| | | |
|-------------|-------|----------------------------------|
| Cenizas : | 32% | |
| Humedad : | 6% | |
| Volátiles : | 5% | Reservas posibles : 4.000.000 Tm |
| Calorías : | 7.000 | |



IMINSA

20126

PLAN MAGNA

INFORMACION COMPLEMENTARIA

DATOS GENERALES

PROVINCIA: LEON

MINERAL: CARBON

FUENTE DE INFORMACION: *Jefatura de Minas de León y visita ex-* AÑO: 1977

plotaciones

DATOS ADMINISTRATIVOS Y GEOGRAFICOS

NATURALEZA: P. INVESTIGACION ☐

CONCESION ☒



NUM. REGISTRO: 5507

FECHA DE OTORGAMIENTO:

HAS.: 66

DENOMINACION: ANUNCIA

TITULAR: *Victoriano Gonzalez S.A.*

EXPLOTADOR:

LOCALIZACION: LOCALIDAD: NW MATARROSA

MUNICIPIO: PARAMO DEL SIL

PROVINCIA: LEON

COORDENADAS: LONGITUD:

LATITUD:

ALTITUD:

m.

HOJA M. TOPOGR. NAC.: 126 VEGA DE ESPINAREDA

ACCESOS: *Carretera Ponferrada a Villablino. Pista*

RECURSOS:

DATOS MINEROS

ESTADO ACTUAL: PARADA ☐

INVESTIGACION ☐

PREPARACION ☐

EXPLOTACION ☐

METODO DE EXPLOTACION:

CIELO ABIERTO { ☐ CORTA

INTERIOR {

- ☐ HUECOS Y PILARES
- ☐ HUNDIMIENTO
- ☐ RELLENO
- ☐

LABORES MINERAS: *transversal entre inglesa piso 2º e italiana piso 2º*

HISTORIA MINERA:

PRODUCCION:

DATOS GEOLOGICOS

ESTRUCTURA DEL YACIMIENTO: DIRECCION:

BUZAMIENTO:

MORFOLOGIA:

ESTRATIGRAFIA: DESCRIPCION DE PAQUETES Y CAPAS:

CLASE DEL CARBON:

EDAD:

GRAFICOS

OBSERVACIONES



IMINSA

20126

PLAN MAGNA

INFORMACION COMPLEMENTARIA

DATOS GENERALES

PROVINCIA: LEON

MINERAL: CARBON

FUENTE DE INFORMACION: Jefatura de Minas de León

AÑO: 1977

DATOS ADMINISTRATIVOS Y GEOGRAFICOS

NATURALEZA: P. INVESTIGACION ☐

CONCESION ☒

☐

NUM. REGISTRO: 5522

FECHA DE OTORGAMIENTO:

HAS.: 6

DENOMINACION: AURORA 4^a

TITULAR: José Suero Balmori

EXPLOTADOR:

LOCALIZACION: LOCALIDAD: NW FABERO

MUNICIPIO: FABERO

PROVINCIA: LEON

COORDENADAS: LONGITUD:

LATITUD:

ALTITUD:

m.

HOJA M. TOPOGR. NAC.: 126 VEGA DE ESPINAREDA

ACCESOS: Carretera de Vega de Espinareda a Puente Corbón. Pista

RECURSOS: RIO CUA

DATOS MINEROS

ESTADO ACTUAL: PARADA ☐

INVESTIGACION ☐

PREPARACION ☐

EXPLOTACION ☐

METODO DE EXPLOTACION:

CIELO ABIERTO { ☐ CORTA

INTERIOR {

- ☐ HUECOS Y PILARES
- ☐ HUNDIMIENTO
- ☐ RELLENO
- ☐

LABORES MINERAS:

HISTORIA MINERA:

PRODUCCION:

DATOS GEOLOGICOS

ESTRUCTURA DEL YACIMIENTO: DIRECCION:

BUZAMIENTO:

MORFOLOGIA:

ESTRATIGRAFIA: DESCRIPCION DE PAQUETES Y CAPAS:

CLASE DEL CARBON:

EDAD:

GRAFICOS

OBSERVACIONES



IMINSA

20126

PLAN MAGNA

INFORMACION COMPLEMENTARIA

DATOS GENERALES

PROVINCIA: LEON

MINERAL: CARBON

FUENTE DE INFORMACION: Jefatura de Minas de Leon

AÑO: 1977

DATOS ADMINISTRATIVOS Y GEOGRAFICOS

NATURALEZA: P. INVESTIGACION ☐

CONCESION ☒

☐

NUM. REGISTRO: 5.544

FECHA DE OTORGAMIENTO:

HAS.: 84

DENOMINACION: AURORA 5^a

TITULAR: Hermanos Garcia Gonzalez

EXPLOTADOR: Los mismos

LOCALIZACION: LOCALIDAD: Proximidades de Bárcena de Abadía y Lillo

MUNICIPIO: FABERO

PROVINCIA: LEON

COORDENADAS: LONGITUD:

LATITUD:

ALTITUD:

m.

HOJA M. TOPOGR. NAC.: 126 VEGA DE ESPINAREDA

ACCESOS: Carretera de Ponferrada a Fabero y Lillo

RECURSOS: Río Seco

DATOS MINEROS

ESTADO ACTUAL: PARADA ☐

INVESTIGACION ☒

PREPARACION ☐

EXPLOTACION ☐

METODO DE EXPLOTACION:

CIELO ABIERTO { ☐ CORTA

INTERIOR {

☐ HUECOS Y PILARES

☐ HUNDIMIENTO

☐ RELLENO

☐

LABORES MINERAS: varias labores de reconocimientos

HISTORIA MINERA:

PRODUCCION:

DATOS GEOLOGICOS

ESTRUCTURA DEL YACIMIENTO: DIRECCION:

BUZAMIENTO:

MORFOLOGIA: *Estratiforme*

ESTRATIGRAFIA: DESCRIPCION DE PAQUETES Y CAPAS:

CLASE DEL CARBON: *Antracita*

EDAD: *Estefaniense*

GRAFICOS

OBSERVACIONES



IMINSA

20126

PLAN MAGNA

INFORMACION COMPLEMENTARIA

DATOS GENERALES

PROVINCIA: *LEON*

MINERAL: *CARBON*

FUENTE DE INFORMACION: *Jefatura de Minas de León*

AÑO: *1977*

DATOS ADMINISTRATIVOS Y GEOGRAFICOS

NATURALEZA: P. INVESTIGACION ☐

CONCESION ☒



NUM. REGISTRO: *5.545*

FECHA DE OTORGAMIENTO:

HAS.: *16*

DENOMINACION: *PETRA*

TITULAR: *Antracitas de Fabero S.A.*

EXPLOTADOR:

LOCALIZACION: LOCALIDAD: *S. ARGAYO*

MUNICIPIO: *FABERO*

PROVINCIA:

COORDENADAS: LONGITUD:

LATITUD:

ALTITUD:

m.

HOJA M. TOPOGR. NAC.: *126 VEGA DE ESPINAREDA*

ACCESOS: *Carretera Ponferrada a Villablino . Pista*

RECURSOS:

DATOS MINEROS

ESTADO ACTUAL: PARADA ☐

INVESTIGACION ☐

PREPARACION ☐

EXPLOTACION ☐

METODO DE EXPLOTACION:

CIELO ABIERTO { ☐ CORTA

INTERIOR {

- ☐ HUECOS Y PILARES
- ☐ HUNDIMIENTO
- ☐ RELLENO

LABORES MINERAS:

HISTORIA MINERA:

PRODUCCION:

DATOS GEOLOGICOS

ESTRUCTURA DEL YACIMIENTO: DIRECCION:

BUZAMIENTO:

MORFOLOGIA:

ESTRATIGRAFIA: DESCRIPCION DE PAQUETES Y CAPAS:

CLASE DEL CARBON:

EDAD:

GRAFICOS

OBSERVACIONES



IMINSA

20126

PLAN MAGNA

INFORMACION COMPLEMENTARIA

DATOS GENERALES

PROVINCIA: LEON

MINERAL: CARBON

FUENTE DE INFORMACION: Jefatura de Minas de Leon y visita AÑO: 1977

explotaciones

DATOS ADMINISTRATIVOS Y GEOGRAFICOS

NATURALEZA: P. INVESTIGACION ☐

CONCESION ☒

☐

NUM. REGISTRO: 5570

FECHA DE OTORGAMIENTO:

HAS.: 87

DENOMINACION: TERESA

TITULAR: Antracitas Gaiztarro S.A.

EXPLOTADOR:

LOCALIZACION: LOCALIDAD: NW MATARROSA

MUNICIPIO: PARAMO DEL SIL

PROVINCIA: LEON

COORDENADAS: LONGITUD:

LATITUD:

ALTITUD:

m.

HOJA M. TOPOGR. NAC.: 126 VEGA DE ESPINAREDA

ACCESOS: Carretera Ponferrada a Villablino. Pista

RECURSOS:

DATOS MINEROS

ESTADO ACTUAL: PARADA ☐

INVESTIGACION ☐

PREPARACION ☐

EXPLOTACION ☐

METODO DE EXPLOTACION:

CIELO ABIERTO { ☐ CORTA

INTERIOR {

☐ HUECOS Y PILARES

☐ HUNDIMIENTO

☐ RELLENO

☐

LABORES MINERAS:

HISTORIA MINERA:

PRODUCCION:

DATOS GEOLOGICOS

ESTRUCTURA DEL YACIMIENTO: DIRECCION:

BUZAMIENTO:

MORFOLOGIA:

ESTRATIGRAFIA: DESCRIPCION DE PAQUETES Y CAPAS:

CLASE DEL CARBON:

EDAD:

GRAFICOS

OBSERVACIONES



IMINSA

20126

PLAN MAGNA

INFORMACION COMPLEMENTARIA

DATOS GENERALES

PROVINCIA: LEON

MINERAL: CARBON

FUENTE DE INFORMACION: JEFATURA DE MINAS DE LEON Y VISITA

AÑO: 1977

EXPLOTACIONES

DATOS ADMINISTRATIVOS Y GEOGRAFICOS

NATURALEZA: P. INVESTIGACION ☐

CONCESION ☒

☐

NUM. REGISTRO: 5572

FECHA DE OTORGAMIENTO:

HAS.: 43

DENOMINACION: ROSITA

TITULAR: Victoriano Gonzalez S.A.

EXPLOTADOR:

LOCALIZACION: LOCALIDAD: S. SORBERA

MUNICIPIO: PARAMO DEL SIL

PROVINCIA: LEON

COORDENADAS: LONGITUD:

LATITUD:

ALTITUD:

m,

HOJA M. TOPOGR. NAC.: 126 VEGA DE ESPINAREDA

ACCESOS: Carretera Ponferrada a Villablino. Pista a Sorbera.

RECURSOS: Arroyo BARRERA

DATOS MINEROS

ESTADO ACTUAL: PARADA ☐

INVESTIGACION ☐

PREPARACION ☐

EXPLOTACION ☐

METODO DE EXPLOTACION:

CIELO ABIERTO { ☐ CORTA

INTERIOR {

- ☐ HUECOS Y PILARES
- ☐ HUNDIMIENTO
- ☐ RELLENO

LABORES MINERAS:

HISTORIA MINERA:

PRODUCCION:

08108

DATOS GEOLOGICOS

ESTRUCTURA DEL YACIMIENTO: DIRECCION:

BUZAMIENTO:

MORFOLOGIA:

ESTRATIGRAFIA: DESCRIPCION DE PAQUETES Y CAPAS:

CLASE DEL CARBON:

EDAD:

GRAFICOS

OBSERVACIONES



IMINSA

20126

PLAN MAGNA

INFORMACION COMPLEMENTARIA

DATOS GENERALES

PROVINCIA: LEON

MINERAL: CARBON

FUENTE DE INFORMACION: Jefatura de Minas de León

AÑO: 1977

DATOS ADMINISTRATIVOS Y GEOGRAFICOS

NATURALEZA: P. INVESTIGACION ☐

CONCESION ☒

☐

NUM. REGISTRO: 5582

FECHA DE OTORGAMIENTO:

HAS.: 26

DENOMINACION: AMPLIACION A JESUSA

TITULAR: Ocejo y Garcia Expl. Mineras S.A.

EXPLOTADOR:

LOCALIZACION: LOCALIDAD: SE TOMBRIIO DE ABAJO

MUNICIPIO: Toreno

PROVINCIA: LEON

COORDENADAS: LONGITUD:

LATITUD:

ALTITUD:

m.

HOJA M. TOPOGR. NAC.: 126 VEGA DE ESPINAREDA

ACCESOS: Carretera Ponferrada a Villablino

RECURSOS: Proximidad RIO SIL

DATOS MINEROS

ESTADO ACTUAL: PARADA ☐

INVESTIGACION ☐

PREPARACION ☐

EXPLOTACION ☐

METODO DE EXPLOTACION:

CIELO ABIERTO { ☐ CORTA

INTERIOR {

- ☐ HUECOS Y PILARES
- ☐ HUNDIMIENTO
- ☐ RELLENO

LABORES MINERAS:

HISTORIA MINERA:

PRODUCCION:

DATOS GEOLOGICOS

ESTRUCTURA DEL YACIMIENTO: DIRECCION:

BUZAMIENTO:

MORFOLOGIA:

ESTRATIGRAFIA: DESCRIPCION DE PAQUETES Y CAPAS:

CLASE DEL CARBON:

EDAD:

GRAFICOS

OBSERVACIONES

**IMINSA**

20126

PLAN MAGNA**INFORMACION COMPLEMENTARIA****DATOS GENERALES**

PROVINCIA: LEON

MINERAL: CARBON

FUENTE DE INFORMACION: Jefatura de Minas de Leon

AÑO: 1977

DATOS ADMINISTRATIVOS Y GEOGRAFICOSNATURALEZA: P. INVESTIGACION ☐CONCESION ☒

NUM. REGISTRO: 5750

FECHA DE OTORGAMIENTO:

HAS.: 26

DENOMINACION: TRUCHA SEGUNDA

TITULAR: Jose y Pilar Garcia Rodriguez

EXPLOTADOR:

LOCALIZACION: LOCALIDAD: E. MATARROSA

MUNICIPIO: TORENO

PROVINCIA: LEON

COORDENADAS: LONGITUD:

LATITUD:

ALTITUD:

m.

HOJA M. TOPOGR. NAC.: 126 VEGA DE ESPINAREDA

ACCESOS: Carretera de Ponferrada a Villablino

RECURSOS: Proximidad RIO SIL

DATOS MINEROSESTADO ACTUAL: PARADA ☐INVESTIGACION ☐PREPARACION ☐EXPLOTACION ☐

METODO DE EXPLOTACION:

CIELO ABIERTO { ☐ CORTA

INTERIOR {

☐ HUECOS Y PILARES☐ HUNDIMIENTO☐ RELLENO

LABORES MINERAS:

HISTORIA MINERA:

PRODUCCION:

DATOS GEOLOGICOS

ESTRUCTURA DEL YACIMIENTO: DIRECCION:

BUZAMIENTO:

MORFOLOGIA:

ESTRATIGRAFIA: DESCRIPCION DE PAQUETES Y CAPAS:

CLASE DEL CARBON:

EDAD:

GRAFICOS

OBSERVACIONES



IMINSA

20126

PLAN MAGNA

INFORMACION COMPLEMENTARIA

DATOS GENERALES

PROVINCIA: *Leon*

MINERAL: *Carbón*

FUENTE DE INFORMACION: *Jefatura de Minas de LEON y visita* AÑO: 1977

explotaciones

DATOS ADMINISTRATIVOS Y GEOGRAFICOS

NATURALEZA: P. INVESTIGACION ☐

CONCESION ☒



NUM. REGISTRO: 5.781

FECHA DE OTORGAMIENTO:

HAS.: 50

DENOMINACION: *ANITA*

TITULAR: *Hijos de Garcia Simón S.A.*

EXPLOTADOR:

LOCALIZACION: LOCALIDAD: *E. BARCENA DE LA ABADIA; E: LILLO DEL BIERZO*

MUNICIPIO: *FABERO*

PROVINCIA:

COORDENADAS: LONGITUD:

LATITUD:

ALTITUD:

m.

HOJA M. TOPOGR. NAC.: 126 *VEGA DE ESPINAREDA*

ACCESOS: *Carretera Vega de Espinareda Puente Carbón . Pista Lillo*

RECURSOS: *Arroyo Seco*

DATOS MINEROS

ESTADO ACTUAL: PARADA ☐

INVESTIGACION ☐

PREPARACION ☐

EXPLOTACION ☐

METODO DE EXPLOTACION:

CIELO ABIERTO { ☐ CORTA

INTERIOR {

- ☐ HUECOS Y PILARES
- ☐ HUNDIMIENTO
- ☐ RELLENO
- ☐

LABORES MINERAS:

HISTORIA MINERA:

PRODUCCION:

DATOS GEOLOGICOS

ESTRUCTURA DEL YACIMIENTO: DIRECCION:

BUZAMIENTO:

MORFOLOGIA:

ESTRATIGRAFIA: DESCRIPCION DE PAQUETES Y CAPAS:

CLASE DEL CARBON:

EDAD:

GRAFICOS

OBSERVACIONES



IMINSA

20126

PLAN MAGNA

INFORMACION COMPLEMENTARIA

DATOS GENERALES

PROVINCIA: LEON

MINERAL: HULLA

FUENTE DE INFORMACION: Jef. Minas LEON y visita explotaciones AÑO: 1977

DATOS ADMINISTRATIVOS Y GEOGRAFICOS

NATURALEZA: P. INVESTIGACION ☐

CONCESION ☒

☐

NUM. REGISTRO: 5.795

FECHA DE OTORGAMIENTO:

HAS.: 1264

DENOMINACION: LILLO LUMERAS

TITULAR: Combustibles de Fabero S.A.

EXPLOTADOR:

LOCALIZACION: LOCALIDAD: Lumeras

MUNICIPIO: FABERO Y CANDIN

PROVINCIA: LEON

COORDENADAS: LONGITUD:

LATITUD:

ALTITUD:

m.

HOJA M. TOPOGR. NAC.: 126 VEGA DE ESPINAREDA

ACCESOS: Carretera de Ponferrada a Fabero y Lillo y pista a Lumeras

RECURSOS: Rio Cua

DATOS MINEROS

ESTADO ACTUAL: PARADA ☐

INVESTIGACION ☐

PREPARACION ☐

EXPLOTACION ☐

METODO DE EXPLOTACION:

CIELO ABIERTO { ☐ CORTA

INTERIOR {

- ☐ HUECOS Y PILARES
- ☐ HUNDIMIENTO
- ☐ RELLENO

LABORES MINERAS:

HISTORIA MINERA:

PRODUCCION:

DATOS GEOLOGICOS

ESTRUCTURA DEL YACIMIENTO: DIRECCION:

BUZAMIENTO:

MORFOLOGIA:

ESTRATIGRAFIA: DESCRIPCION DE PAQUETES Y CAPAS:

CLASE DEL CARBON:

EDAD:

GRAFICOS

OBSERVACIONES



IMINSA

20126

PLAN MAGNA

INFORMACION COMPLEMENTARIA

DATOS GENERALES

PROVINCIA: LEON

MINERAL: CARBON

FUENTE DE INFORMACION: Jef. Minas de LEON Y visita explota- AÑO: 1977

ciones

DATOS ADMINISTRATIVOS Y GEOGRAFICOS

NATURALEZA: P. INVESTIGACION ☐

CONCESION ☒

☐

NUM. REGISTRO: 5.796

FECHA DE OTORGAMIENTO:

HAS.: 200

DENOMINACION: LILLO LUMERAS 4^a

TITULAR: Combustibles de Fabero S.A.

EXPLOTADOR: el mismo

LOCALIZACION: LOCALIDAD: Fabero

MUNICIPIO: FABERO

PROVINCIA: LEON

COORDENADAS: LONGITUD:

LATITUD:

ALTITUD:

m.

HOJA M. TOPOGR. NAC.: 126 VEGA DE ESPINAREDA

ACCESOS: Carretera de Ponferrada a Fabero

RECURSOS: Rio Cua

DATOS MINEROS

ESTADO ACTUAL: PARADA ☐

INVESTIGACION ☐

PREPARACION ☐

EXPLOTACION ☐

METODO DE EXPLOTACION:

CIELO ABIERTO { ☐ CORTA

INTERIOR

- ☐ HUECOS Y PILARES
- ☐ HUNDIMIENTO
- ☐ RELLENO
- ☐

LABORES MINERAS:

HISTORIA MINERA:

PRODUCCION:

DATOS GEOLOGICOS

ESTRUCTURA DEL YACIMIENTO: DIRECCION:

BUZAMIENTO:

MORFOLOGIA:

ESTRATIGRAFIA: DESCRIPCION DE PAQUETES Y CAPAS:

CLASE DEL CARBON:

EDAD:

GRAFICOS

OBSERVACIONES



IMINSA

20126

PLAN MAGNA

INFORMACION COMPLEMENTARIA

DATOS GENERALES

PROVINCIA: *LEON*

MINERAL: *HULLA*

FUENTE DE INFORMACION: *Jef. Minas de LEON Y visitas explotaciones* AÑO: *1977*

DATOS ADMINISTRATIVOS Y GEOGRAFICOS

NATURALEZA: P. INVESTIGACION ☐

CONCESION ☒

☐

NUM. REGISTRO: *5.797*

FECHA DE OTORGAMIENTO:

HAS.: *600*

DENOMINACION: *LILLO LUMERAS 3ª*

TITULAR: *Combustibles de Fabero S.A.*

EXPLOTADOR: *el mismo*

LOCALIZACION: LOCALIDAD: *Candin*

MUNICIPIO: *CANDIN*

PROVINCIA: *LEON*

COORDENADAS: LONGITUD:

LATITUD:

ALTITUD:

m.

HOJA M. TOPOGR. NAC.: *126 VEGA DE ESPINAREDA*

ACCESOS: *Carretera de Ponferrada a Vega de Espinareda y de aquí a CANDIN*

RECURSOS: *Río Ancares*

DATOS MINEROS

ESTADO ACTUAL: PARADA ☒

INVESTIGACION ☐

PREPARACION ☐

EXPLOTACION ☐

METODO DE EXPLOTACION:

CIELO ABIERTO { ☐ CORTA

INTERIOR

{ ☐ HUECOS Y PILARES
☐ HUNDIMIENTO
☐ RELLENO
☐

LABORES MINERAS:

HISTORIA MINERA:

PRODUCCION:

DATOS GEOLOGICOS

ESTRUCTURA DEL YACIMIENTO: DIRECCION:

BUZAMIENTO:

MORFOLOGIA:

ESTRATIGRAFIA: DESCRIPCION DE PAQUETES Y CAPAS:

CLASE DEL CARBON:

EDAD:

GRAFICOS

OBSERVACIONES



IMINSA

20126

PLAN MAGNA

INFORMACION COMPLEMENTARIA

DATOS GENERALES

PROVINCIA: LEON

MINERAL: CARBON

FUENTE DE INFORMACION: Jefatura de Minas de León y visita

AÑO: 1977

explotaciones

DATOS ADMINISTRATIVOS Y GEOGRAFICOS

NATURALEZA: P. INVESTIGACION ☐

CONCESION ☒

☐

NUM. REGISTRO: 5.798

FECHA DE OTORGAMIENTO:

HAS.: 1.060

DENOMINACION: LILLO LUMERAS 2^a

TITULAR: Combustibles de Fabero S.A.

EXPLOTADOR: el mismo

LOCALIZACION: LOCALIDAD: Argayo

MUNICIPIO: FABERO Y PARAMO DEL SIL

PROVINCIA: LEON

COORDENADAS: LONGITUD:

LATITUD:

ALTITUD:

m.

HOJA M. TOPOGR. NAC.: 126 VEGA DE ESPINAREDA

ACCESOS: Carretera de Ponferrada a Fabero

RECURSOS:

DATOS MINEROS

ESTADO ACTUAL: PARADA ☐

INVESTIGACION ☐

PREPARACION ☐

EXPLOTACION ☒

METODO DE EXPLOTACION:

CIELO ABIERTO { ☐ CORTA

INTERIOR {

☐ HUECOS Y PILARES

☐ HUNDIMIENTO

☐ RELLENO

☒ MACIZOS Y SOBREGUIAS

LABORES MINERAS: Dos galerías en dirección con b.m. a 700,00 y 700,17 mts. y un plano inclinado de acceso a dos pisos, ambos por capa Cazadora

VER CARACTERISTICAS GENERALES EN HOJA ADJUNTA GRUPO LAS COLLADAS Y GRUPO TIEMBRA

HISTORIA MINERA:

PRODUCCION:

DATOS GEOLOGICOS

ESTRUCTURA DEL YACIMIENTO: DIRECCION:

BUZAMIENTO:

MORFOLOGIA:

ESTRATIGRAFIA: DESCRIPCION DE PAQUETES Y CAPAS:

Ver columnas estratigráficas adjuntas

CLASE DEL CARBON: *Antracita*

EDAD: *Estefaniense*

GRAFICOS

OBSERVACIONES

GRUPO MINERO TIEMBRA

- Está situado en la concesión Lillo Lumeras 2^a, n° 5.798
- Existen labores en las capas 1^a, 2^a, 3^a y 5^a Jarrinas así como en las 4^a Fabero
- La 1^a Jarrina se ha extraído en su totalidad
- Actualmente se trabaja en 2^a y 3^a Jarrinas cuyo rumbo medio es E.W. y un buzamiento medio de 22° al S.

| | | |
|------------|------------------------|---|
| Potencias: | 2 ^a Jarrina | { total media...: 0,50 útil reducida: 0,40 |
| | 3 ^a Jarrina | { total media...: 0,65 útil reducida: 0,55 |

| | |
|-----------|-----------------------------|
| Cenizas : | 2 ^a Jarrina: 33% |
| | 3 ^a Jarrina: 38% |

| | |
|---|---------------------------------|
| Caracterist. analíticas conjuntas : | Humedad.....: 3% |
| | Volátiles: 6,14% |
| | Carbono fijo.....: 95,2% |
| | Poder calorífico...: 7.000 cal. |
| | Contenido en azufre: 0,8% |

| | |
|-----------|-------------------------|
| Reservas: | Seguras : 535.000 Tm. |
| | Probables: 154.000 Tm. |
| | Posibles :1.000.000 Tm. |

Producción

GRUPO MINERO LAS COLLADAS

Está situado en la concesión Lillo Lumeras 2^a n° 5.798

Todas las labores están en capa Cazadora

Rumbo medio de la capa E.W.

Buzamiento medio de la capa 30°


Potencia total media: 0,60

Potencia útil reducida: 0,50

| | | | |
|--------------------------------|---|-----------------------|----------------|
| Características analíticas: | { | Humedad.....: | 3% |
| | | Volátiles.....: | 6,14% |
| | | Genizas.....: | 37% |
| | | Carbono fijo.....: | 93,2% |
| | | Poder calorífico....: | 7.000 calorías |
| | | Contenido en azufre: | 0,8% |

| | | | |
|-----------|---|--------------|-------------|
| Reservas: | { | Seguras...: | 90.000 Tm. |
| | | Probables : | 80.000 Tm. |
| | | Posibles...: | 200.000 Tm. |

Producción: media de 15.000 Tm/año

GRUPO MINERO LILLO

Comprende las concesiones Lillo Lumeras 5^a n°5.953 y Ampliación a Alicia n°5083.

- Rumbo medio de las capas: E-W

Buzamiento medio de las capas : 24° al S

| | | |
|--|-----------|--------------------------|
| Potencias de las capas reconocidas: | Ancha: | total media: 1,10 mts. |
| | | útil reducida: 0,70 mts. |
| | Estrecha: | total media: 1,00 mts. |
| | | útil reducida: 0,50 mts. |
| | Betunera: | total media: 0,60 mts. |
| | | útil reducida: 0,50 mts. |

| | | |
|-----------|-----------|-----|
| Cenizas : | Ancha: | 43% |
| | Estrecha: | 35% |
| | Betunera: | 30% |

| | | |
|---|--------------------|----------------|
| Características medias del carbón de las tres capas | Humedad.....: | 3% |
| | Volátiles.....: | 5,5-6,5% |
| | Carbono fijo.....: | 93,26% |
| | Poder calorífico.: | 7.000 calorías |

- Este grupo se encuentra en fase de reconocimiento por lo que no se dan datos de producción.

| | | |
|--------------|------------|-------------|
| - Reservas : | Seguras : | 100.000 Tm. |
| | Probables: | 150.000 Tm. |
| | Posibles : | 500.000 Tm. |



IMINSA

20126

PLAN MAGNA

INFORMACION COMPLEMENTARIA

DATOS GENERALES

PROVINCIA: LEON

MINERAL: CARBON

FUENTE DE INFORMACION: Jef. Minas de LEON y visita explota-

AÑO: 1977

ciones

DATOS ADMINISTRATIVOS Y GEOGRAFICOS

NATURALEZA: P. INVESTIGACION ☐

CONCESION ☒



NUM. REGISTRO: 5.953

FECHA DE OTORGAMIENTO:

HAS.: 40

DENOMINACION: LILLO LUMERAS 5^a

TITULAR: Combustibles de Fabero S.A.

EXPLOTADOR: el mismo

LOCALIZACION: LOCALIDAD: Lillo

MUNICIPIO: FABERO

PROVINCIA: LEON

COORDENADAS: LONGITUD:

LATITUD:

ALTITUD:

m.

HOJA M. TOPOGR. NAC.: 126 VEGA DE ESPINAREDA

ACCESOS: Carretera de Ponferrada a Fabero y Pista a Lillo

RECURSOS:

DATOS MINEROS

ESTADO ACTUAL: PARADA ☐

INVESTIGACION ☒

PREPARACION ☐

EXPLOTACION ☐

METODO DE EXPLOTACION:

CIELO ABIERTO { ☐ CORTA

INTERIOR

☐ HUECOS Y PILARES

☐ HUNDIMIENTO

☐ RELLENO

☒ MACIZOS Y SOBREGUIAS

LABORES MINERAS: cuatro galerías con b.m. a 714,36, 714,37, 740,00 y 746,60 mts respectivamente

VER DATOS GENERALES EN HOJA APARTE: GRUPO LILLO

HISTORIA MINERA:

PRODUCCION:

DATOS GEOLOGICOS

ESTRUCTURA DEL YACIMIENTO: DIRECCION: 90°

BUZAMIENTO: 24°

MORFOLOGIA:

ESTRATIGRAFIA: DESCRIPCION DE PAQUETES Y CAPAS:

Ver columna estratigráfica adjunta


CLASE DEL CARBON: *Antracita*

EDAD: *Estefaniense*

GRAFICOS

| | | | |
|---|--------------------------------------|-----------------------------------|--------------------------------|
| <input type="checkbox"/> EXPLORACION | <input type="checkbox"/> PREPARACION | <input type="checkbox"/> ANALISIS | <input type="checkbox"/> OTROS |
| <input type="checkbox"/> BOMBAS Y FILARES | <input type="checkbox"/> BOMBEO | <input type="checkbox"/> REFINO | <input type="checkbox"/> OTROS |

OBSERVACIONES



IMINSA

20126

PLAN MAGNA

INFORMACION COMPLEMENTARIA

DATOS GENERALES

PROVINCIA: LEON

MINERAL: CARBON

FUENTE DE INFORMACION: Jefatura de Minas de León y visita

AÑO: 1977

explotaciones

DATOS ADMINISTRATIVOS Y GEOGRAFICOS

NATURALEZA: P. INVESTIGACION ☐

CONCESION ☒



NUM. REGISTRO: 6242

FECHA DE OTORGAMIENTO:

HAS.: 16

DENOMINACION: FRUCTUOSO

TITULAR: Antracitas Gaiztarro S:A:

EXPLOTADOR:

LOCALIZACION: LOCALIDAD: TOMBRIO DE ABAJO

MUNICIPIO: TORENO

PROVINCIA: LEON

COORDENADAS: LONGITUD:

LATITUD:

ALTITUD: m.

HOJA M. TOPOGR. NAC.: 126 VEGA DE ESPINAREDA

ACCESOS: Carretera Ponferrada - Villablino. Pista Tombrio de Abajo

RECURSOS: Proximidad RIO CASTRO

DATOS MINEROS

ESTADO ACTUAL: PARADA ☐

INVESTIGACION ☐

PREPARACION ☐

EXPLOTACION ☐

METODO DE EXPLOTACION:

CIELO ABIERTO { ☐ CORTA

INTERIOR {

- ☐ HUECOS Y PILARES
- ☐ HUNDIMIENTO
- ☐ RELLENO
- ☐

LABORES MINERAS:

HISTORIA MINERA:

PRODUCCION:

DATOS GEOLOGICOS

ESTRUCTURA DEL YACIMIENTO: DIRECCION:

BUZAMIENTO:

MORFOLOGIA:

ESTRATIGRAFIA: DESCRIPCION DE PAQUETES Y CAPAS:

CLASE DEL CARBON:

EDAD:

GRAFICOS

OBSERVACIONES



IMINSA

20126

PLAN MAGNA

INFORMACION COMPLEMENTARIA

DATOS GENERALES

PROVINCIA: LEON

MINERAL: CARBON

FUENTE DE INFORMACION: Jefatura de Minas de León y visita

AÑO: 1977

explotaciones

DATOS ADMINISTRATIVOS Y GEOGRAFICOS

NATURALEZA: P. INVESTIGACION ☐

CONCESION ☒

☐

NUM. REGISTRO: 6243

FECHA DE OTORGAMIENTO:

HAS.: 11

DENOMINACION: DON JOSE

TITULAR: Antracitas Gaiztarro S:A:

EXPLOTADOR:

LOCALIZACION: LOCALIDAD: E TOMBRIO DE ABAJO

MUNICIPIO: Toreno

PROVINCIA: LEON

COORDENADAS: LONGITUD:

LATITUD:

ALTITUD:

m.

HOJA M. TOPOGR. NAC.: 126 VEGA DE ESPINAREDA

ACCESOS: Carretera Ponferrada Villablino. Pista

RECURSOS:

DATOS MINEROS

ESTADO ACTUAL: PARADA ☐

INVESTIGACION ☐

PREPARACION ☐

EXPLOTACION ☐

METODO DE EXPLOTACION:

CIELO ABIERTO { ☐ CORTA

INTERIOR

☐ HUECOS Y PILARES
☐ HUNDIMIENTO
☐ RELLENO
☐

LABORES MINERAS:

HISTORIA MINERA:

PRODUCCION:

DATOS GEOLOGICOS

ESTRUCTURA DEL YACIMIENTO: DIRECCION:

BUZAMIENTO:

MORFOLOGIA:

ESTRATIGRAFIA: DESCRIPCION DE PAQUETES Y CAPAS:

CLASE DEL CARBON:

EDAD:

GRAFICOS

OBSERVACIONES



IMINSA

PLAN MAGNA

INFORMACION COMPLEMENTARIA

DATOS GENERALES

PROVINCIA: LEON

MINERAL: CARBON

FUENTE DE INFORMACION: Jefatura de Minas de León

AÑO: 1977

DATOS ADMINISTRATIVOS Y GEOGRAFICOS

NATURALEZA: P. INVESTIGACION ☐CONCESION ☒

NUM. REGISTRO: 6.311

FECHA DE OTORGAMIENTO:

HAS.: 38

DENOMINACION: NICANOR

TITULAR: Minas de Fabero S:A:

EXPLOTADOR:

LOCALIZACION: LOCALIDAD: E LILLO DEL BIERZO

MUNICIPIO: FABERO

PROVINCIA:

COORDENADAS: LONGITUD:

LATITUD:

ALTITUD:

m.

HOJA M. TOPOGR. NAC.: 126 VEGA DE ESPINAREDA

ACCESOS: Carretera Vega de Espinareda. Puente Carbón. Pista Lillo

RECURSOS:

DATOS MINEROS

ESTADO ACTUAL: PARADA ☐INVESTIGACION ☐PREPARACION ☐EXPLOTACION ☐

METODO DE EXPLOTACION:

CIELO ABIERTO { ☐ CORTA

INTERIOR {

☐ HUECOS Y PILARES☐ HUNDIMIENTO☐ RELLENO

LABORES MINERAS:

HISTORIA MINERA:

PRODUCCION:

DATOS GEOLOGICOS

ESTRUCTURA DEL YACIMIENTO: DIRECCION:

BUZAMIENTO:

MORFOLOGIA:


ESTRATIGRAFIA: DESCRIPCION DE PAQUETES Y CAPAS:

CLASE DEL CARBON:

EDAD:

GRAFICOS

OBSERVACIONES



IMINSA

20126

PLAN MAGNA

INFORMACION COMPLEMENTARIA

DATOS GENERALES

PROVINCIA: LEON

MINERAL: CARBON

FUENTE DE INFORMACION: Jef. de Minas de León y visita ex-

AÑO: 1977

ptaciones

DATOS ADMINISTRATIVOS Y GEOGRAFICOS

NATURALEZA: P. INVESTIGACION ☐

CONCESION ☒

☐

NUM. REGISTRO: 6769

FECHA DE OTORGAMIENTO:

HAS.: 36

DENOMINACION: MARIA TERESA

TITULAR: Antracitas Gaiztarro S:A:

EXPLOTADOR:

LOCALIZACION: LOCALIDAD: S. SORBEDA

MUNICIPIO: PARAMO DEL SIL

PROVINCIA: LEON

COORDENADAS: LONGITUD:

LATITUD:

ALTITUD:

m.

HOJA M. TOPOGR. NAC.: 126 VEGA DE ESPINAREDA

ACCESOS: Carretera Fonferrada - Villablino. Pista

RECURSOS:

DATOS MINEROS

ESTADO ACTUAL: PARADA ☐

INVESTIGACION ☐

PREPARACION ☐

EXPLOTACION ☐

METODO DE EXPLOTACION:

CIELO ABIERTO { ☐ CORTA

INTERIOR {

- ☐ HUECOS Y PILARES
- ☐ HUNDIMIENTO
- ☐ RELLENO

LABORES MINERAS:

HISTORIA MINERA:

PRODUCCION:

DATOS GEOLOGICOS

ESTRUCTURA DEL YACIMIENTO: DIRECCION:

BUZAMIENTO:

MORFOLOGIA:

ESTRATIGRAFIA: DESCRIPCION DE PAQUETES Y CAPAS:

CLASE DEL CARBON:

EDAD:

GRAFICOS

OBSERVACIONES



IMINSA

20126

PLAN MAGNA

INFORMACION COMPLEMENTARIA

DATOS GENERALES

PROVINCIA: LEON

MINERAL: CARBON

FUENTE DE INFORMACION: Jef. Minas de LEON y visita

AÑO: 1977

explotaciones

DATOS ADMINISTRATIVOS Y GEOGRAFICOS

NATURALEZA: P. INVESTIGACION ☐

CONCESION ☒

☐

NUM. REGISTRO: 7.109

FECHA DE OTORGAMIENTO:

HAS.: 10

DENOMINACION: BALDOMERA 2ª

TITULAR: Hijos de García Simón S.A.

EXPLOTADOR:

LOCALIZACION: LOCALIDAD: E LILLO DEL BIERZO

MUNICIPIO: FABERO

PROVINCIA:

COORDENADAS: LONGITUD:

LATITUD:

ALTITUD: m.

HOJA M. TOPOGR. NAC.: 126 VEGA DE ESPINAREDA

ACCESOS: Carretera Verga Espinareda Puente Carbon. Pista a Lillo

RECURSOS: Arroyo SECO

DATOS MINEROS

ESTADO ACTUAL: PARADA ☐

INVESTIGACION ☐

PREPARACION ☐

EXPLOTACION ☐

METODO DE EXPLOTACION:

CIELO ABIERTO { ☐ CORTA

INTERIOR

☐ HUECOS Y PILARES
☐ HUNDIMIENTO
☐ RELLENO
☐

LABORES MINERAS:

HISTORIA MINERA:

PRODUCCION:

DATOS GEOLOGICOS

ESTRUCTURA DEL YACIMIENTO: DIRECCION:

BUZAMIENTO:

MORFOLOGIA:

ESTRATIGRAFIA: DESCRIPCION DE PAQUETES Y CAPAS:

CLASE DEL CARBON:

EDAD:

GRAFICOS

OBSERVACIONES



IMINSA

20126

PLAN MAGNA

INFORMACION COMPLEMENTARIA

DATOS GENERALES

PROVINCIA: LEON

MINERAL: CARBON

FUENTE DE INFORMACION: Jefatura de Minas de León

AÑO: 1977

DATOS ADMINISTRATIVOS Y GEOGRAFICOS

NATURALEZA: P. INVESTIGACION ☐

CONCESION ☒

☐

NUM. REGISTRO: =7.133

FECHA DE OTORGAMIENTO:

HAS.: 15

DENOMINACION: NICANOR 2^a

TITULAR: Minas de Fabero S.A.

EXPLOTADOR:

LOCALIZACION: LOCALIDAD: S LILLO DEL BIERZO

MUNICIPIO: FABERO

PROVINCIA:

COORDENADAS: LONGITUD:

LATITUD:

ALTITUD:

m.

HOJA M. TOPOGR. NAC.: 126 VEGA DE ESPINAREDA

ACCESOS: Carretera Vega Espinaredo Puente Carbón. Pista Lillo

RECURSOS:

DATOS MINEROS

ESTADO ACTUAL: PARADA ☐

INVESTIGACION ☐

PREPARACION ☐

EXPLOTACION ☐

METODO DE EXPLOTACION:

CIELO ABIERTO { ☐ CORTA

INTERIOR {

- ☐ HUECOS Y PILARES
- ☐ HUNDIMIENTO
- ☐ RELLENO
- ☐

LABORES MINERAS:

HISTORIA MINERA:

PRODUCCION:

DATOS GEOLOGICOS

ESTRUCTURA DEL YACIMIENTO: DIRECCION:

BUZAMIENTO:

MORFOLOGIA:

ESTRATIGRAFIA: DESCRIPCION DE PAQUETES Y CAPAS:

CLASE DEL CARBON:

EDAD:

GRAFICOS

OBSERVACIONES



IMINSA

PLAN MAGNA

INFORMACION COMPLEMENTARIA

DATOS GENERALES

PROVINCIA: LEON

MINERAL: CARBON

FUENTE DE INFORMACION: Jefatura de Minas de León

AÑO: 1977

DATOS ADMINISTRATIVOS Y GEOGRAFICOS

NATURALEZA: P. INVESTIGACION ☐CONCESION ☐

NUM. REGISTRO: 7364

FECHA DE OTORGAMIENTO:

HAS.: 11

DENOMINACION: IRENE 2ª

TITULAR: Ignacio Diez Pollan

EXPLOTADOR:

LOCALIZACION: LOCALIDAD: E. MATARROSA

MUNICIPIO: PARAMO DEL SIL

PROVINCIA: LEON

COORDENADAS: LONGITUD:

LATITUD:

ALTITUD:

m.

HOJA M. TOPOGR. NAC.: 126 VEGA DE ESPINAREDA

ACCESOS: Carretera Ponferrada Villablino. Pista

RECURSOS: Proximidad RIO SIL

DATOS MINEROS

ESTADO ACTUAL: PARADA ☐INVESTIGACION ☐PREPARACION ☐EXPLOTACION ☐

METODO DE EXPLOTACION:

CIELO ABIERTO { ☐ CORTA

INTERIOR {

☐ HUECOS Y PILARES☐ HUNDIMIENTO☐ RELLENO

LABORES MINERAS:

HISTORIA MINERA:

PRODUCCION:

DATOS GEOLOGICOS

ESTRUCTURA DEL YACIMIENTO: DIRECCION:

BUZAMIENTO:

MORFOLOGIA:

ESTRATIGRAFIA: DESCRIPCION DE PAQUETES Y CAPAS:

CLASE DEL CARBON:

EDAD:

GRAFICOS

OBSERVACIONES



IMINSA

20126

PLAN MAGNA

INFORMACION COMPLEMENTARIA

DATOS GENERALES

PROVINCIA: LEON

MINERAL: CARBON

FUENTE DE INFORMACION: Jefatura de Minas de Leon

AÑO: 1977

DATOS ADMINISTRATIVOS Y GEOGRAFICOS

NATURALEZA: P. INVESTIGACION ☐

CONCESION ☒



NUM. REGISTRO: 7.912

FECHA DE OTORGAMIENTO:

HAS.: 24

DENOMINACION: BALDOMERA 4^a

TITULAR: Santiago Arias Vega

EXPLOTADOR:

LOCALIZACION: LOCALIDAD: S ARGAYO

MUNICIPIO: FABERO

PROVINCIA:

COORDENADAS: LONGITUD:

LATITUD:

ALTITUD:

m.

HOJA M. TOPOGR. NAC.: 126 VEGA DE ESPINAREDA

ACCESOS: Carretera Ponferrada - VILLABLINO. PISTA

RECURSOS:

DATOS MINEROS

ESTADO ACTUAL: PARADA ☐

INVESTIGACION ☐

PREPARACION ☐

EXPLOTACION ☐

METODO DE EXPLOTACION:

CIELO ABIERTO { ☐ CORTA

INTERIOR {

- ☐ HUECOS Y PILARES
- ☐ HUNDIMIENTO
- ☐ RELLENO
- ☐

LABORES MINERAS:

HISTORIA MINERA:

PRODUCCION:

DATOS GEOLOGICOS

ESTRUCTURA DEL YACIMIENTO: DIRECCION:

BUZAMIENTO:

MORFOLOGIA:

ESTRATIGRAFIA: DESCRIPCION DE PAQUETES Y CAPAS:

CLASE DEL CARBON:

EDAD:

GRAFICOS

OBSERVACIONES



IMINSA

20126

PLAN MAGNA

INFORMACION COMPLEMENTARIA

DATOS GENERALES

PROVINCIA: LEON

MINERAL: CARBON

FUENTE DE INFORMACION: Jefatura de Minas de Leon

AÑO: 1977

DATOS ADMINISTRATIVOS Y GEOGRAFICOS

NATURALEZA: P. INVESTIGACION ☐

CONCESION ☐

☐

NUM. REGISTRO: 8.169

FECHA DE OTORGAMIENTO:

HAS.: 7

DENOMINACION: BUICH

TITULAR: José Suero Balmori

EXPLOTADOR:

LOCALIZACION: LOCALIDAD: NW FABERO

MUNICIPIO: FABERO

PROVINCIA: LEON

COORDENADAS: LONGITUD:

LATITUD:

ALTITUD:

m.

HOJA M. TOPOGR. NAC.: 126 VEGA DE ESPINAREDA

ACCESOS: Carretera Vega Espinareda Puente Carbon. Pista

RECURSOS: RIO CUA

DATOS MINEROS

ESTADO ACTUAL: PARADA ☐

INVESTIGACION ☐

PREPARACION ☐

EXPLOTACION ☐

METODO DE EXPLOTACION:

CIELO ABIERTO { ☐ CORTA

INTERIOR {

- ☐ HUECOS Y PILARES
- ☐ HUNDIMIENTO
- ☐ RELLENO
- ☐

LABORES MINERAS:

HISTORIA MINERA:

PRODUCCION:

DATOS GEOLOGICOS

ESTRUCTURA DEL YACIMIENTO: DIRECCION:

BUZAMIENTO:

MORFOLOGIA:


ESTRATIGRAFIA: DESCRIPCION DE PAQUETES Y CAPAS:

CLASE DEL CARBON:

EDAD:

GRAFICOS

OBSERVACIONES



IMINSA

20126

PLAN MAGNA

INFORMACION COMPLEMENTARIA

DATOS GENERALES

PROVINCIA: LEON

MINERAL: CARBON

FUENTE DE INFORMACION: Jefatura de Minas de León

AÑO: 1977

DATOS ADMINISTRATIVOS Y GEOGRAFICOS

NATURALEZA: P. INVESTIGACION ☐

CONCESION ☒



NUM. REGISTRO: 8.327

FECHA DE OTORGAMIENTO:

HAS.: 23

DENOMINACION: PLUS ULTRA

TITULAR: Domingo Lopez Alonso

EXPLOTADOR:

LOCALIZACION: LOCALIDAD: E FONTORIA W FABERO

MUNICIPIO: FABERO Y VEGA DE ESPINAREDA

PROVINCIA:

COORDENADAS: LONGITUD:

LATITUD:

ALTITUD:

m.

HOJA M. TOPOGR. NAC.: 126 VEGA DE ESPINAREDA

ACCESOS: Carretera Vega Espinareda. Puente Carbón. Pista

RECURSOS: RIO CUA

DATOS MINEROS

ESTADO ACTUAL: PARADA ☐

INVESTIGACION ☐

PREPARACION ☐

EXPLOTACION ☐

METODO DE EXPLOTACION:

CIELO ABIERTO { ☐ CORTA

INTERIOR

- ☐ HUECOS Y PILARES
- ☐ HUNDIMIENTO
- ☐ RELLENO

LABORES MINERAS:

HISTORIA MINERA:

PRODUCCION:

DATOS GEOLOGICOS

ESTRUCTURA DEL YACIMIENTO: DIRECCION:

BUZAMIENTO:

MORFOLOGIA:

ESTRATIGRAFIA: DESCRIPCION DE PAQUETES Y CAPAS:

CLASE DEL CARBON:

EDAD:

GRAFICOS

OBSERVACIONES



IMINSA

20126

PLAN MAGNA

INFORMACION COMPLEMENTARIA

DATOS GENERALES

PROVINCIA: LEON

MINERAL: CARBON

FUENTE DE INFORMACION: *Jef. de Minas de LEON y visita*

AÑO: 1977

explotaciones

DATOS ADMINISTRATIVOS Y GEOGRAFICOS

NATURALEZA: P. INVESTIGACION ☐

CONCESION ☒



NUM. REGISTRO: 8.346

FECHA DE OTORGAMIENTO:

HAS.: 24

DENOMINACION: BALDOMERA 5^a

TITULAR: *Hijos de GARCIA SIMON*

EXPLOTADOR:

LOCALIZACION: LOCALIDAD: E. LILLO DEL BIERZO

MUNICIPIO: FABERO

PROVINCIA:

COORDENADAS: LONGITUD:

LATITUD:

ALTITUD:

m.

HOJA M. TOPOGR. NAC.: 126 VEGA DE ESPINAREDA

ACCESOS: *Carretera Vega Espinareda Puente Carbon. Pista*

RECURSOS: *Proximidad Arroyo Seco*

DATOS MINEROS

ESTADO ACTUAL: PARADA ☐

INVESTIGACION ☐

PREPARACION ☐

EXPLOTACION ☐

METODO DE EXPLOTACION:

CIELO ABIERTO { ☐ CORTA

INTERIOR

- ☐ HUECOS Y PILARES
- ☐ HUNDIMIENTO
- ☐ RELLENO
- ☐

LABORES MINERAS:

HISTORIA MINERA:

PRODUCCION:

DATOS GEOLOGICOS

ESTRUCTURA DEL YACIMIENTO: DIRECCION:

BUZAMIENTO:

MORFOLOGIA:

ESTRATIGRAFIA: DESCRIPCION DE PAQUETES Y CAPAS:

CLASE DEL CARBON:

EDAD:

GRAFICOS

OBSERVACIONES



IMINSA

20126

PLAN MAGNA

INFORMACION COMPLEMENTARIA

DATOS GENERALES

PROVINCIA: LEON

MINERAL: CARBON

FUENTE DE INFORMACION: Jefatura de Minas de Leon y visita explotaciones AÑO: 1977

DATOS ADMINISTRATIVOS Y GEOGRAFICOS

NATURALEZA: P. INVESTIGACION ☐ CONCESION ☒ ☐

NUM. REGISTRO: 8.419 FECHA DE OTORGAMIENTO: HAS.: 4

DENOMINACION: 1^a AMP: a LILLO LUMERAS 4^a

TITULAR: Combustibles de Fabero S.A.

EXPLOTADOR: el mismo

LOCALIZACION: LOCALIDAD: proximidades de Fabero

MUNICIPIO: FABERO

PROVINCIA: LEON

COORDENADAS: LONGITUD: LATITUD: ALTITUD:

HOJA M. TOPOGR. NAC.: 126 VEGA DE ESPINAREDA

ACCESOS: Carretera de Ponferrada a Fabero

RECURSOS: RIO CUA

DATOS MINEROS

ESTADO ACTUAL: PARADA ☐ INVESTIGACION ☐ PREPARACION ☐ EXPLOTACION ☒

METODO DE EXPLOTACION:

CIELO ABIERTO { ☐ CORTA ☐

INTERIOR {

- ☐ HUECOS Y PILARES
- ☐ HUNDIMIENTO
- ☐ RELLENO
- ☒ MACIZOS Y SOBREGUIAS

LABORES MINERAS: Labores del Grupo Alicia-Rio

HISTORIA MINERA:

PRODUCCION:

DATOS GEOLOGICOS

ESTRUCTURA DEL YACIMIENTO: DIRECCION:

BUZAMIENTO:

MORFOLOGIA: *ESTRATIFORME*

ESTRATIGRAFIA: DESCRIPCION DE PAQUETES Y CAPAS: *VER COLUMNA ESTRATIGRAFICA
ADJUNTA*

CLASE DEL CARBON: *ANTRACITA*

EDAD: *ESTEFANIENSE*

GRAFICOS

OBSERVACIONES



IMINSA

20126

PLAN MAGNA

INFORMACION COMPLEMENTARIA

DATOS GENERALES

PROVINCIA: LEON

MINERAL: CARBON

FUENTE DE INFORMACION: *Jef. de Minas de Leon y visita ex-* AÑO: 1977
plotaciones

DATOS ADMINISTRATIVOS Y GEOGRAFICOS

NATURALEZA: P. INVESTIGACION ☐ CONCESION ☒ ☐

NUM. REGISTRO: 8.420 FECHA DE OTORGAMIENTO: HAS.: 6

DENOMINACION: 2a AMP. a LILLO LUMERAS 4^a

TITULAR: *Combustibles de Fabero S.A.*

EXPLOTADOR: *el mismo*

LOCALIZACION: LOCALIDAD: *proximidades de Fabero*

MUNICIPIO: *FABERO*

PROVINCIA: LEON

COORDENADAS: LONGITUD: LATITUD: ALTITUD: m.

HOJA M. TOPOGR. NAC.: 126 VEGA DE ESPINAREDA

ACCESOS: *Carretera de Ponferrada a Fabero*

RECURSOS: *Rio Cua*

DATOS MINEROS

ESTADO ACTUAL: PARADA ☐ INVESTIGACION ☒ PREPARACION ☐ EXPLOTACION ☐

METODO DE EXPLOTACION:

CIELO ABIERTO { ☐ CORTA

INTERIOR {

- ☐ HUECOS Y PILARES
- ☐ HUNDIMIENTO
- ☐ RELLENO

LABORES MINERAS:

HISTORIA MINERA:

PRODUCCION:

DATOS GEOLOGICOS

ESTRUCTURA DEL YACIMIENTO: DIRECCION:

BUZAMIENTO:

MORFOLOGIA:

ESTRATIGRAFIA: DESCRIPCION DE PAQUETES Y CAPAS:

CLASE DEL CARBON:

EDAD:

GRAFICOS

OBSERVACIONES



IMINSA

20126

PLAN MAGNA

INFORMACION COMPLEMENTARIA

DATOS GENERALES

PROVINCIA: LEON

MINERAL: CARBON

FUENTE DE INFORMACION: JEFATURA DE MINAS LEON Y VISITA EXPLOTACIONES - AÑO: 1977

DATOS ADMINISTRATIVOS Y GEOGRAFICOS

NATURALEZA: P. INVESTIGACION ☐

CONCESION ☒



NUM. REGISTRO: 8.465

FECHA DE OTORGAMIENTO:

HAS.:

DENOMINACION: 2ª Demasia Alicia

TITULAR: Combustibles de Fabero S.A.

EXPLOTADOR: el mismo

LOCALIZACION: LOCALIDAD: proximidades de Fabero

MUNICIPIO: FABERO

PROVINCIA: LEON

COORDENADAS: LONGITUD:

LATITUD:

ALTITUD:

m.

HOJA M. TOPOGR. NAC.: 126 VEGA DE ESPINAREDA

ACCESOS: Carretera de Ponferrada a Fabero

RECURSOS: Rlo Cua

DATOS MINEROS

ESTADO ACTUAL: PARADA ☐

INVESTIGACION ☐

PREPARACION ☐

EXPLOTACION ☒

METODO DE EXPLOTACION:

CIELO ABIERTO { ☐ CORTA

INTERIOR

- ☐ HUECOS Y PILARES
☐ HUNDIMIENTO
☐ RELLENO
☒ MACIZOS Y SOBREGUIAS

LABORES MINERAS: del Grupo Minero Alicia-Rlo

HISTORIA MINERA:

PRODUCCION:

DATOS GEOLOGICOS

ESTRUCTURA DEL YACIMIENTO: DIRECCION:

BUZAMIENTO:

MORFOLOGIA: *ESTRATIFORME*

ESTRATIGRAFIA: DESCRIPCION DE PAQUETES Y CAPAS: *VER COLUMNA ESTRATIGRAFICA*
ADJUNTA:

CLASE DEL CARBON:

EDAD: *Estefaniense*

GRAFICOS

OBSERVACIONES



IMINSA

20126

PLAN MAGNA

INFORMACION COMPLEMENTARIA

DATOS GENERALES

PROVINCIA: LEON

MINERAL: CARBON

FUENTE DE INFORMACION: Jef. de Minas de Leon

AÑO: 1977

DATOS ADMINISTRATIVOS Y GEOGRAFICOS

NATURALEZA: P. INVESTIGACION ☐

CONCESION ☒

☐

NUM. REGISTRO: 8.752

FECHA DE OTORGAMIENTO:

HAS.: 7

DENOMINACION: VAZQUEZ

TITULAR: Hnos. de Marcelino Suarez

EXPLOTADOR:

LOCALIZACION: LOCALIDAD: N. FABERO

MUNICIPIO: FABERO

PROVINCIA: LEON

COORDENADAS: LONGITUD:

LATITUD:

ALTITUD:

m.

HOJA M. TOPOGR. NAC.: 126 VEGA DE ESPINAREDA

ACCESOS: Carretera. Vega Espinareda. Puente Carbón. Pista

RECURSOS: Proximidad RIO CUA

DATOS MINEROS

ESTADO ACTUAL: PARADA ☐

INVESTIGACION ☐

PREPARACION ☐

EXPLOTACION ☐

METODO DE EXPLOTACION:

CIELO ABIERTO { ☐ CORTA

INTERIOR {

- ☐ HUECOS Y PILARES
- ☐ HUNDIMIENTO
- ☐ RELLENO
- ☐

LABORES MINERAS:

HISTORIA MINERA:

PRODUCCION:

DATOS GEOLOGICOS

ESTRUCTURA DEL YACIMIENTO: DIRECCION:
MORFOLOGIA:

BUZAMIENTO:

ESTRATIGRAFIA: DESCRIPCION DE PAQUETES Y CAPAS:

CLASE DEL CARBON:
EDAD:

GRAFICOS

OBSERVACIONES



IMINSA

PLAN MAGNA

INFORMACION COMPLEMENTARIA

DATOS GENERALES

PROVINCIA: LEON

MINERAL: CARBON

FUENTE DE INFORMACION: Jef. de Minas de Leon y visita

AÑO: 1977

explotaciones

DATOS ADMINISTRATIVOS Y GEOGRAFICOS

NATURALEZA: P. INVESTIGACION ☐CONCESION ☒☐

NUM. REGISTRO: 8.756 FECHA DE OTORGAMIENTO:

HAS.: 28

DENOMINACION: SORPRESA

TITULAR: Antracitas de Gaiztarro S.A.

EXPLOTADOR:

LOCALIZACION: LOCALIDAD: NW MATARROSA

MUNICIPIO: FABERO Y BERLANGA

PROVINCIA:

COORDENADAS: LONGITUD:

LATITUD:

ALTITUD: m.

HOJA M. TOPOGR. NAC.: 126 VEGA DE ESPINAREDA

ACCESOS: Carretera Ponferrada Villablino . Pista

RECURSOS:

DATOS MINEROS

ESTADO ACTUAL: PARADA ☐INVESTIGACION ☐PREPARACION ☐EXPLOTACION ☐

METODO DE EXPLOTACION:

CIELO ABIERTO { ☐ CORTA

INTERIOR {

☐ HUECOS Y PILARES☐ HUNDIMIENTO☐ RELLENO☐

LABORES MINERAS:

HISTORIA MINERA:

PRODUCCION:

DATOS GEOLOGICOS

ESTRUCTURA DEL YACIMIENTO: DIRECCION:

BUZAMIENTO:

MORFOLOGIA:

ESTRATIGRAFIA: DESCRIPCION DE PAQUETES Y CAPAS:

CLASE DEL CARBON:

EDAD:

GRAFICOS

☐ EXPLORACION

☐

☐ RECURSOS Y PLANES

☐ RECONOCIMIENTO

☐ RESERVA

OBSERVACIONES

PRODUCCION:



IMINSA

20126

PLAN MAGNA

INFORMACION COMPLEMENTARIA

DATOS GENERALES

PROVINCIA: LEON

MINERAL: CARBON

FUENTE DE INFORMACION: Jef. de Minas de León

AÑO: 1977

DATOS ADMINISTRATIVOS Y GEOGRAFICOS

NATURALEZA: P. INVESTIGACION ☐

CONCESION ☒



NUM. REGISTRO: 8.758

FECHA DE OTORGAMIENTO:

HAS.: 4

DENOMINACION: BALDOMERA 6^a

TITULAR: Minas de Fabero S.A.

EXPLOTADOR:

LOCALIZACION: LOCALIDAD: W LILLO DEL BIERZO

MUNICIPIO: FABERO

PROVINCIA: LEON

COORDENADAS: LONGITUD:

LATITUD:

ALTITUD:

m.

HOJA M. TOPOGR. NAC.: 126 VEGA DE ESPINAREDA

ACCESOS: Carretera Vega de Espinareda. Puente Corbón. Pista Lillo

RECURSOS: Proximidad RIO CUA

DATOS MINEROS

ESTADO ACTUAL: PARADA ☐

INVESTIGACION ☐

PREPARACION ☐

EXPLOTACION ☐

METODO DE EXPLOTACION:

CIELO ABIERTO { ☐ CORTA

INTERIOR {

- ☐ HUECOS Y PILARES
- ☐ HUNDIMIENTO
- ☐ RELLENO
- ☐

LABORES MINERAS:

HISTORIA MINERA:

PRODUCCION:

DATOS GEOLOGICOS

ESTRUCTURA DEL YACIMIENTO: DIRECCION:

BUZAMIENTO:

MORFOLOGIA:

ESTRATIGRAFIA: DESCRIPCION DE PAQUETES Y CAPAS:

CLASE DEL CARBON:

EDAD:

GRAFICOS

OBSERVACIONES



IMINSA

20126

PLAN MAGNA

INFORMACION COMPLEMENTARIA

DATOS GENERALES

PROVINCIA: LEON

MINERAL: CARBON

FUENTE DE INFORMACION: Jefatura de Minas de León

AÑO: 1977

DATOS ADMINISTRATIVOS Y GEOGRAFICOS

NATURALEZA: P. INVESTIGACION ☐

CONCESION ☒

☐

NUM. REGISTRO: 8820

FECHA DE OTORGAMIENTO:

HAS.: 171

DENOMINACION: TRES AMIGOS

TITULAR: Ocejo y Garcia Expl. Mineras S.A.

EXPLOTADOR:

LOCALIZACION: LOCALIDAD: TORENO

MUNICIPIO: TORENO

PROVINCIA: LEON

COORDENADAS: LONGITUD:

LATITUD:

ALTITUD:

m.

HOJA M. TOPOGR. NAC.: 126 VEGA DE ESPINAREDA

ACCESOS: Carretera Ponferrada Villablino

RECURSOS: RIO SIL

DATOS MINEROS

ESTADO ACTUAL: PARADA ☐

INVESTIGACION ☐

PREPARACION ☐

EXPLOTACION ☐

METODO DE EXPLOTACION:

CIELO ABIERTO { ☐ CORTA

INTERIOR {

☐ HUECOS Y PILARES

☐ HUNDIMIENTO

☐ RELLENO

☐

LABORES MINERAS:

HISTORIA MINERA:

PRODUCCION:

DATOS GEOLOGICOS

ESTRUCTURA DEL YACIMIENTO: DIRECCION:

BUZAMIENTO:

MORFOLOGIA:

ESTRATIGRAFIA: DESCRIPCION DE PAQUETES Y CAPAS:

CLASE DEL CARBON:

EDAD:

GRAFICOS

OBSERVACIONES



IMINSA

PLAN MAGNA

INFORMACION COMPLEMENTARIA

DATOS GENERALES

PROVINCIA: LEON

MINERAL: CARBON

FUENTE DE INFORMACION: Jefatura de Minas León y visita explo- AÑO: 1977
taciones

DATOS ADMINISTRATIVOS Y GEOGRAFICOS

NATURALEZA: P. INVESTIGACION ☐CONCESION ☒

NUM. REGISTRO: 8891

FECHA DE OTORGAMIENTO:

HAS.:

DENOMINACION: 3ª Demasia a Alicia

TITULAR: Combustibles de Fabero

EXPLOTADOR: el mismo

LOCALIZACION: LOCALIDAD: proximidades de Fabero

MUNICIPIO: FABERO

PROVINCIA: LEON

COORDENADAS: LONGITUD:

LATITUD:

ALTITUD:

m.

HOJA M. TOPOGR. NAC.: 126 VEGA DE ESPINAREDA

ACCESOS: Carretera de Ponferrada a Fabero

RECURSOS: Río Cua

DATOS MINEROS

ESTADO ACTUAL: PARADA ☐INVESTIGACION ☐PREPARACION ☐EXPLOTACION ☐

METODO DE EXPLOTACION:

CIELO ABIERTO { ☐ CORTA

INTERIOR {

☐ HUECOS Y PILARES☐ HUNDIMIENTO☐ RELLENO☒ MACIZOS Y SOBREGUIAS

LABORES MINERAS: del Grupo Minero Alicia-Río

HISTORIA MINERA:

PRODUCCION:

DATOS GEOLOGICOS

ESTRUCTURA DEL YACIMIENTO: DIRECCION:

BUZAMIENTO:

MORFOLOGIA: *ESTRATIFORME*

ESTRATIGRAFIA: DESCRIPCION DE PAQUETES Y CAPAS: *VER COLUMNA ESTRATIGRAFICA
ADJUNTA*

CLASE DEL CARBON: *ANTRACITA*

EDAD: *ESTEFANIENSE*

GRAFICOS

OBSERVACIONES



IMINSA

20126

PLAN MAGNA

INFORMACION COMPLEMENTARIA

DATOS GENERALES

PROVINCIA: LEON

MINERAL: HULLA

FUENTE DE INFORMACION: Jefatura de Minas de León y visita AÑO: 1977

explotaciones

DATOS ADMINISTRATIVOS Y GEOGRAFICOS

NATURALEZA: P. INVESTIGACION ☐

CONCESION ☒

☐

NUM. REGISTRO: 8.899

FECHA DE OTORGAMIENTO:

HAS.: 104

DENOMINACION: MATALLANA

TITULAR: Hijos de García Simón S.A.

EXPLOTADOR:

LOCALIZACION: LOCALIDAD: NW FABERO

MUNICIPIO: FABERO

PROVINCIA:

COORDENADAS: LONGITUD:

LATITUD:

ALTITUD: m.

HOJA M. TOPOGR. NAC.: 126 VEGA DE ESPINAREDA

ACCESOS: Carretera Vega de Espinareda Puente Corbón. Pista

RECURSOS: RIO CUA

DATOS MINEROS

ESTADO ACTUAL: PARADA ☐

INVESTIGACION ☐

PREPARACION ☐

EXPLOTACION ☐

METODO DE EXPLOTACION:

CIELO ABIERTO { ☐ CORTA

INTERIOR

{ ☐ HUECOS Y PILARES
☐ HUNDIMIENTO
☐ RELLENO

LABORES MINERAS:

HISTORIA MINERA:

PRODUCCION:

DATOS GEOLOGICOS

ESTRUCTURA DEL YACIMIENTO: DIRECCION:

BUZAMIENTO:

MORFOLOGIA:


ESTRATIGRAFIA: DESCRIPCION DE PAQUETES Y CAPAS:

CLASE DEL CARBON:

EDAD:

GRAFICOS

OBSERVACIONES



IMINSA

20126

PLAN MAGNA

INFORMACION COMPLEMENTARIA

DATOS GENERALES

PROVINCIA: LEON

MINERAL: CARBON

FUENTE DE INFORMACION: *Jef. de Minas de León y visita ex-*

AÑO: 1977

plotaciones

DATOS ADMINISTRATIVOS Y GEOGRAFICOS

NATURALEZA: P. INVESTIGACION ☐

CONCESION ☒



NUM. REGISTRO: 8.909

FECHA DE OTORGAMIENTO:

HAS.: 36

DENOMINACION: SEGUNDA

TITULAR: *Victoriano Gonzalez S.A.*

EXPLOTADOR:

LOCALIZACION: LOCALIDAD: *NE FONTORIA*

MUNICIPIO: *FABERO*

PROVINCIA:

COORDENADAS: LONGITUD:

LATITUD:

ALTITUD:

m.

HOJA M. TOPOGR. NAC.: 126 *VEGA DE ESPINAREDA*

ACCESOS: *Carretera Vega de Espinareda. Puente Corbón. Pista a Fontoria*

RECURSOS: *RIO CUA*

DATOS MINEROS

ESTADO ACTUAL: PARADA ☐

INVESTIGACION ☐

PREPARACION ☐

EXPLOTACION ☐

METODO DE EXPLOTACION:

CIELO ABIERTO { ☐ CORTA

INTERIOR {

- ☐ HUECOS Y PILARES
- ☐ HUNDIMIENTO
- ☐ RELLENO

LABORES MINERAS:

HISTORIA MINERA:

PRODUCCION:

DATOS GEOLOGICOS

ESTRUCTURA DEL YACIMIENTO: DIRECCION:

BUZAMIENTO:

MORFOLOGIA:

ESTRATIGRAFIA: DESCRIPCION DE PAQUETES Y CAPAS:

CLASE DEL CARBON:

EDAD:

GRAFICOS

OBSERVACIONES



IMINSA

PLAN MAGNA

INFORMACION COMPLEMENTARIA

DATOS GENERALES

PROVINCIA: LEON

MINERAL: CARBON

FUENTE DE INFORMACION: Jefatura de Minas de León

AÑO: 1977

DATOS ADMINISTRATIVOS Y GEOGRAFICOSNATURALEZA: P. INVESTIGACION ☐CONCESION ☐

NUM. REGISTRO: 9.105

FECHA DE OTORGAMIENTO:

HAS.: 35

DENOMINACION: GOYA

TITULAR: Luis Menendez Llanaez

EXPLOTADOR:

LOCALIZACION: LOCALIDAD: S. FABERO

MUNICIPIO: FABERO

PROVINCIA: LEON

COORDENADAS: LONGITUD:

LATITUD:

ALTITUD:

m.

HOJA M. TOPOGR. NAC.: 126 VEGA DE ESPINAREDA

ACCESOS: Carretera Vega de Espinareda Puente Corbón. Pista

RECURSOS:

DATOS MINEROSESTADO ACTUAL: PARADA ☐INVESTIGACION ☐PREPARACION ☐EXPLOTACION ☐

METODO DE EXPLOTACION:

CIELO ABIERTO { ☐ CORTA

INTERIOR {

☐ HUECOS Y PILARES☐ HUNDIMIENTO☐ RELLENO

LABORES MINERAS:

HISTORIA MINERA:

PRODUCCION:

DATOS GEOLOGICOS

ESTRUCTURA DEL YACIMIENTO: DIRECCION:

BUZAMIENTO:

MORFOLOGIA:

ESTRATIGRAFIA: DESCRIPCION DE PAQUETES Y CAPAS:

CLASE DEL CARBON:

EDAD:

GRAFICOS

OBSERVACIONES



IMINSA

20126

PLAN MAGNA

INFORMACION COMPLEMENTARIA

DATOS GENERALES

PROVINCIA: LEON

MINERAL: CARBON

FUENTE DE INFORMACION: JEFATURA DE MINAS DE LEON

AÑO: 1977

DATOS ADMINISTRATIVOS Y GEOGRAFICOS

NATURALEZA: P. INVESTIGACION ☐

CONCESION ☒

☐

NUM. REGISTRO: 9160

FECHA DE OTORGAMIENTO:

HAS.: 26

DENOMINACION: ERNESTINA JOSEFA

TITULAR: Antracitas de Fabero S.A.

EXPLOTADOR:

LOCALIZACION: LOCALIDAD: N. VILLAMARTIN DEL SIL

MUNICIPIO: PARAMO DEL SIL

PROVINCIA: LEON

COORDENADAS: LONGITUD:

LATITUD:

ALTITUD: m.

HOJA M. TOPOGR. NAC.: 126 VEGA DE ESPINAREDA

ACCESOS: Carretera Ponferrada Villablino

RECURSOS: RIO SIL

DATOS MINEROS

ESTADO ACTUAL: PARADA ☐

INVESTIGACION ☐

PREPARACION ☐

EXPLOTACION ☐

METODO DE EXPLOTACION:

CIELO ABIERTO { ☐ CORTA

INTERIOR

☐ HUECOS Y PILARES
☐ HUNDIMIENTO
☐ RELLENO
☐

LABORES MINERAS:

HISTORIA MINERA:

PRODUCCION:

08102

DATOS GEOLOGICOS

ESTRUCTURA DEL YACIMIENTO: DIRECCION:

BUZAMIENTO:

MORFOLOGIA:

ESTRATIGRAFIA: DESCRIPCION DE PAQUETES Y CAPAS:

CLASE DEL CARBON:

EDAD:

GRAFICOS

OBSERVACIONES



IMINSA

20126

PLAN MAGNA

INFORMACION COMPLEMENTARIA

DATOS GENERALES

PROVINCIA: LEON

MINERAL: HULLA

FUENTE DE INFORMACION: Jef. de Minas de León y visita ex-plotaciones

AÑO: 1977

DATOS ADMINISTRATIVOS Y GEOGRAFICOS

NATURALEZA: P. INVESTIGACION ☐

CONCESION ☒

☐

NUM. REGISTRO: 9.197

FECHA DE OTORGAMIENTO:

HAS.: 159

DENOMINACION: PENSILVANIA

TITULAR: Hijos de García Simón S.A.

EXPLOTADOR:

LOCALIZACION: LOCALIDAD: S. LUMERAS

MUNICIPIO: FABERO Y CANDIN

PROVINCIA:

COORDENADAS: LONGITUD:

LATITUD:

ALTITUD: m.

HOJA M. TOPOGR. NAC.: 126 VEGA DE ESPINAREDA

ACCESOS: Carretera Toral de los Vados a Santa Eulalia. Pista

RECURSOS: Arroyo de la Fuente Lamocos

DATOS MINEROS

ESTADO ACTUAL: PARADA ☐

INVESTIGACION ☐

PREPARACION ☐

EXPLOTACION ☐

METODO DE EXPLOTACION:

CIELO ABIERTO { ☐ CORTA

INTERIOR {

☐ HUECOS Y PILARES

☐ HUNDIMIENTO

☐ RELLENO

☐

LABORES MINERAS:

HISTORIA MINERA:

PRODUCCION:

DATOS GEOLOGICOS

ESTRUCTURA DEL YACIMIENTO: DIRECCION:

BUZAMIENTO:

MORFOLOGIA:

ESTRATIGRAFIA: DESCRIPCION DE PAQUETES Y CAPAS:

CLASE DEL CARBON:

EDAD:

GRAFICOS

OBSERVACIONES



IMINSA

20126

PLAN MAGNA

INFORMACION COMPLEMENTARIA

DATOS GENERALES

PROVINCIA: LEON

MINERAL: CARBON

FUENTE DE INFORMACION: JEF: DE MINAS DE LEON Y VISITA EX_ AÑO: 1977

PLOTACIONES

DATOS ADMINISTRATIVOS Y GEOGRAFICOS

NATURALEZA: P. INVESTIGACION ☐

CONCESION ☒

☐

NUM. REGISTRO: 9234

FECHA DE OTORGAMIENTO:

HAS.: 20

DENOMINACION: NUEVA AMPLIACION A. PENNSILVANIA

TITULAR: Hijos de Garcia Simón S.A.

EXPLOTADOR:

LOCALIZACION: LOCALIDAD: N. FONTORIA

MUNICIPIO: FABERO

PROVINCIA:

COORDENADAS: LONGITUD:

LATITUD:

ALTITUD:

m.

HOJA M. TOPOGR. NAC.: 126 VEGA DE ESPINAREDA

ACCESOS: Carretera Toral de los Vados a Sta. Eulalia. Pista

RECURSOS: Arroyo de la Fuente Lamocos

DATOS MINEROS

ESTADO ACTUAL: PARADA ☐

INVESTIGACION ☐

PREPARACION ☐

EXPLOTACION ☐

METODO DE EXPLOTACION:

CIELO ABIERTO { ☐ CORTA
☐

INTERIOR

{ ☐ HUECOS Y PILARES
☐ HUNDIMIENTO
☐ RELLENO
☐

LABORES MINERAS:

HISTORIA MINERA:

PRODUCCION:

DATOS GEOLOGICOS

ESTRUCTURA DEL YACIMIENTO: DIRECCION:

BUZAMIENTO:

MORFOLOGIA:

ESTRATIGRAFIA: DESCRIPCION DE PAQUETES Y CAPAS:

CLASE DEL CARBON:

EDAD:

GRAFICOS

OBSERVACIONES



IMINSA

20126

PLAN MAGNA

INFORMACION COMPLEMENTARIA

DATOS GENERALES

PROVINCIA: LEON

MINERAL: CARBON

FUENTE DE INFORMACION: Jefatura de Minas de León

AÑO: 1977

DATOS ADMINISTRATIVOS Y GEOGRAFICOS

NATURALEZA: P. INVESTIGACION ☐

CONCESION ☒



NUM. REGISTRO: 9474

FECHA DE OTORGAMIENTO:

HAS.:

DENOMINACION: ALFONSO

TITULAR: José Menendez Esnal

EXPLOTADOR:

LOCALIZACION: LOCALIDAD: TORENO

MUNICIPIO: TORENO

PROVINCIA: LEON

COORDENADAS: LONGITUD:

LATITUD:

ALTITUD:

m.

HOJA M. TOPOGR. NAC.: 126 VEGA DE ESPINAREDA

ACCESOS: Carretera Ponferrada - Villablino

RECURSOS: RIO SIL

DATOS MINEROS

ESTADO ACTUAL: PARADA ☐

INVESTIGACION ☐

PREPARACION ☐

EXPLOTACION ☐

METODO DE EXPLOTACION:

CIELO ABIERTO { ☐ CORTA

INTERIOR {

- ☐ HUECOS Y PILARES
- ☐ HUNDIMIENTO
- ☐ RELLENO
- ☐

LABORES MINERAS:

HISTORIA MINERA:

PRODUCCION:

DATOS GEOLOGICOS

ESTRUCTURA DEL YACIMIENTO: DIRECCION:

BUZAMIENTO:

MORFOLOGIA:

ESTRATIGRAFIA: DESCRIPCION DE PAQUETES Y CAPAS:

CLASE DEL CARBON:

EDAD:

GRAFICOS

OBSERVACIONES



IMINSA

20126

PLAN MAGNA

INFORMACION COMPLEMENTARIA

DATOS GENERALES

PROVINCIA: LEON

MINERAL: CARBON

FUENTE DE INFORMACION: Jef. de Minas de LEON

AÑO: 1977

DATOS ADMINISTRATIVOS Y GEOGRAFICOS

NATURALEZA: P. INVESTIGACION ☐

CONCESION ☒

NUM. REGISTRO: 9.507

FECHA DE OTORGAMIENTO:

HAS.: 4

DENOMINACION: ASUNCION

TITULAR: Rafael Alba Gonzalez

EXPLOTADOR:

LOCALIZACION: LOCALIDAD: S. ARGAYO Y SORBERA

MUNICIPIO: FABERC

PROVINCIA: LEON

COORDENADAS: LONGITUD:

LATITUD:

ALTITUD:

HOJA M. TOPOGR. NAC.: 126 VEGA DE ESPINAREDA

ACCESOS: Carretera de Porferrada. Villablino. Pista

RECURSOS:

DATOS MINEROS

ESTADO ACTUAL: PARADA ☐

INVESTIGACION ☐

PREPARACION ☐

EXPLOTACION ☐

METODO DE EXPLOTACION:

CIELO ABIERTO { ☐ CORTA

INTERIOR {

☐ HUECOS Y PILARES

☐ HUNDIMIENTO

☐ RELLENO

☐

LABORES MINERAS:

HISTORIA MINERA:

PRODUCCION:

DATOS GEOLOGICOS

ESTRUCTURA DEL YACIMIENTO: DIRECCION:

BUZAMIENTO:

MORFOLOGIA:

ESTRATIGRAFIA: DESCRIPCION DE PAQUETES Y CAPAS:

CLASE DEL CARBON:

EDAD:

GRAFICOS

OBSERVACIONES



IMINSA

20126

PLAN MAGNA

INFORMACION COMPLEMENTARIA

DATOS GENERALES

PROVINCIA: LEON

MINERAL: CARBON

FUENTE DE INFORMACION: Jefatura de Minas de León

AÑO: 1977

DATOS ADMINISTRATIVOS Y GEOGRAFICOS

NATURALEZA: P. INVESTIGACION ☐

CONCESION ☒



NUM. REGISTRO: 9534

FECHA DE OTORGAMIENTO:

HAS.: 34

DENOMINACION: VITA

TITULAR: Herederos de José Fernandez

EXPLOTADOR:

LOCALIZACION: LOCALIDAD: W. VILLA MARTIN DEL SIL

MUNICIPIO: PARAMO DEL SIL

PROVINCIA: LEON

COORDENADAS: LONGITUD:

LATITUD:

ALTITUD: m.

HOJA M. TOPOGR. NAC.: 126 VEGA DE ESPINAREDA

ACCESOS: Carretera de Ponferrada-Villablino

RECURSOS: RIO SIL

DATOS MINEROS

ESTADO ACTUAL: PARADA ☐

INVESTIGACION ☐

PREPARACION ☐

EXPLOTACION ☐

METODO DE EXPLOTACION:

CIELO ABIERTO { ☐ CORTA

INTERIOR

- ☐ HUECOS Y PILARES
- ☐ HUNDIMIENTO
- ☐ RELLENO
- ☐

LABORES MINERAS:

HISTORIA MINERA:

PRODUCCION:

DATOS GEOLOGICOS

ESTRUCTURA DEL YACIMIENTO: DIRECCION:

BUZAMIENTO:

MORFOLOGIA:

ESTRATIGRAFIA: DESCRIPCION DE PAQUETES Y CAPAS:

CLASE DEL CARBON:

EDAD:

GRAFICOS

OBSERVACIONES



IMINSA

20126

PLAN MAGNA

INFORMACION COMPLEMENTARIA

DATOS GENERALES

PROVINCIA: LEON

MINERAL: CARBON

FUENTE DE INFORMACION: Jefatura de Minas de León

AÑO: 1977

DATOS ADMINISTRATIVOS Y GEOGRAFICOS

NATURALEZA: P. INVESTIGACION ☐

CONCESION ☒

☐

NUM. REGISTRO: 9.570

FECHA DE OTORGAMIENTO:

HAS.: 19

DENOMINACION: SANTA BARBARA

TITULAR: Luis Menendez Llana

EXPLOTADOR:

LOCALIZACION: LOCALIDAD: NE SESAMO SW FABERO

MUNICIPIO: Fabero y Vega de Espinareda

PROVINCIA: LEON

COORDENADAS: LONGITUD:

LATITUD:

ALTITUD:

m.

HOJA M. TOPOGR. NAC.: 126 VEGA DE ESPINAREDA

ACCESOS: Carretera Vega de Espinareda Puente Corbón

RECURSOS:

DATOS MINEROS

ESTADO ACTUAL: PARADA ☐

INVESTIGACION ☐

PREPARACION ☐

EXPLOTACION ☐

METODO DE EXPLOTACION:

CIELO ABIERTO { ☐ CORTA

INTERIOR {

☐ HUECOS Y PILARES

☐ HUNDIMIENTO

☐ RELLENO

☐

LABORES MINERAS:

HISTORIA MINERA:

PRODUCCION:

DATOS GEOLOGICOS

ESTRUCTURA DEL YACIMIENTO: DIRECCION:

BUZAMIENTO:

MORFOLOGIA:

ESTRATIGRAFIA: DESCRIPCION DE PAQUETES Y CAPAS:

CLASE DEL CARBON:

EDAD:

GRAFICOS

OBSERVACIONES



IMINSA

20126

PLAN MAGNA

INFORMACION COMPLEMENTARIA

DATOS GENERALES

PROVINCIA: LEON

MINERAL: CARBON

FUENTE DE INFORMACION: Jefatura de Minas de León

AÑO: 1977

DATOS ADMINISTRATIVOS Y GEOGRAFICOS

NATURALEZA: P. INVESTIGACION ☐

CONCESION ☒

NUM. REGISTRO: 9573

FECHA DE OTORGAMIENTO:

HAS.: 136

DENOMINACION: SANTA LEOCADIA

TITULAR: Odejo S.A. Carbones y Leñas

EXPLOTADOR:

LOCALIZACION: LOCALIDAD: SE MATARROSA

MUNICIPIO: TORENO

PROVINCIA: LEON

COORDENADAS: LONGITUD:

LATITUD:

ALTITUD:

HOJA M. TOPOGR. NAC.: 126 VEGA DE ESPINAREDA

ACCESOS: Carretera Ponferrada Villablino. Pista

RECURSOS: RIO SIL

DATOS MINEROS

ESTADO ACTUAL: PARADA ☐

INVESTIGACION ☐

PREPARACION ☐

EXPLOTACION ☐

METODO DE EXPLOTACION:

CIELO ABIERTO { ☐ CORTA

INTERIOR {

- ☐ HUECOS Y PILARES
- ☐ HUNDIMIENTO
- ☐ RELLENO

LABORES MINERAS:

HISTORIA MINERA:

PRODUCCION:

DATOS GEOLOGICOS

ESTRUCTURA DEL YACIMIENTO: DIRECCION:

BUZAMIENTO:

MORFOLOGIA:

ESTRATIGRAFIA: DESCRIPCION DE PAQUETES Y CAPAS:

CLASE DEL CARBON:

EDAD:

GRAFICOS

OBSERVACIONES



IMINSA

20126

PLAN MAGNA

INFORMACION COMPLEMENTARIA

DATOS GENERALES

PROVINCIA: LEON

MINERAL: CARBON

FUENTE DE INFORMACION: Jefatura de Minas de León

AÑO: 1977

DATOS ADMINISTRATIVOS Y GEOGRAFICOS

NATURALEZA: P. INVESTIGACION ☐

CONCESION ☒

☐

NUM. REGISTRO: 9582

FECHA DE OTORGAMIENTO:

HAS.: 26

DENOMINACION: LUCITA

TITULAR: José Lorenzana Fernandez

EXPLOTADOR:

LOCALIZACION: LOCALIDAD: SW BERLANGA

MUNICIPIO: Vega Espinareda y BERLANGA

PROVINCIA: LEON

COORDENADAS: LONGITUD:

LATITUD:

ALTITUD:

m.

HOJA M. TOPOGR. NAC.: 126 VEGA DE ESPINAREDA

ACCESOS: Carretera Toral de Los Vados a Sta. Eulalia. Pista

RECURSOS: Proximidad de Arroyo de los Castellanos.

DATOS MINEROS

ESTADO ACTUAL: PARADA ☐

INVESTIGACION ☐

PREPARACION ☐

EXPLOTACION ☐

METODO DE EXPLOTACION:

CIELO ABIERTO { ☐ CORTA

INTERIOR {

☐ HUECOS Y PILARES

☐ HUNDIMIENTO

☐ RELLENO

☐

LABORES MINERAS:

HISTORIA MINERA:

PRODUCCION:

DATOS GEOLOGICOS

ESTRUCTURA DEL YACIMIENTO: DIRECCION:

BUZAMIENTO:

MORFOLOGIA:

ESTRATIGRAFIA: DESCRIPCION DE PAQUETES Y CAPAS:

CLASE DEL CARBON:

EDAD:

GRAFICOS

OBSERVACIONES



IMINSA

PLAN MAGNA

INFORMACION COMPLEMENTARIA

DATOS GENERALES

PROVINCIA: LEON

MINERAL: CARBON

FUENTE DE INFORMACION: Jefatura de Minas de León

AÑO: 1977

DATOS ADMINISTRATIVOS Y GEOGRAFICOS

NATURALEZA: P. INVESTIGACION ☐CONCESION ☒☐

NUM. REGISTRO: 9698

FECHA DE OTORGAMIENTO:

HAS.: 82

DENOMINACION: AMPLIACION Sta. LEOCADIA

TITULAR: Ocejo S.A. Carbones y Leñas

EXPLOTADOR:

LOCALIZACION: LOCALIDAD: S MATARROSA

MUNICIPIO: Toreno

PROVINCIA: LEON

COORDENADAS: LONGITUD:

LATITUD:

ALTITUD:

m.

HOJA M. TOPOGR. NAC.: 126 VEGA DE ESPINAREDA

ACCESOS: Carretera Ponferrada-Villablino

RECURSOS: RIO SIL

DATOS MINEROS

ESTADO ACTUAL: PARADA ☐INVESTIGACION ☐PREPARACION ☐EXPLOTACION ☐

METODO DE EXPLOTACION:

CIELO ABIERTO { ☐ CORTA
☐

INTERIOR {

☐ HUECOS Y PILARES☐ HUNDIMIENTO☐ RELLENO☐

LABORES MINERAS:

HISTORIA MINERA:

PRODUCCION:

DATOS GEOLOGICOS

ESTRUCTURA DEL YACIMIENTO: DIRECCION:

BUZAMIENTO:

MORFOLOGIA:

ESTRATIGRAFIA: DESCRIPCION DE PAQUETES Y CAPAS:

CLASE DEL CARBON:

EDAD:

GRAFICOS

OBSERVACIONES



IMINSA

20126

PLAN MAGNA

INFORMACION COMPLEMENTARIA

DATOS GENERALES

PROVINCIA: LEON

MINERAL: CARBON

FUENTE DE INFORMACION: Jefatura de Minas de León y visita ex- AÑO: 1977

plotacion

DATOS ADMINISTRATIVOS Y GEOGRAFICOS

NATURALEZA: P. INVESTIGACION ☐

CONCESION ☒

☐

NUM. REGISTRO: 9701

FECHA DE OTORGAMIENTO:

HAS.: 20

DENOMINACION: VAZQUEZ 2^a

TITULAR: Hermanos Garcia Gonzalez

EXPLOTADOR: los mismos

LOCALIZACION: LOCALIDAD: proximidades de Barcena de la Abadia

MUNICIPIO: FABERO

PROVINCIA: LEON

COORDENADAS: LONGITUD:

LATITUD:

ALTITUD:

m.

HOJA M. TOPOGR. NAC.: 126 VEGA DE ESPINAREDA

ACCESOS: Carretera de Ponferrada a Fabero y Lillo y pista a la concesión

RECURSOS: Rio Seco y Rio Cua

DATOS MINEROS

ESTADO ACTUAL: PARADA ☐

INVESTIGACION ☐

PREPARACION ☐

EXPLOTACION ☐

METODO DE EXPLOTACION:

CIELO ABIERTO { ☐ CORTA

INTERIOR {

☐ HUECOS Y PILARES

☐ HUNDIMIENTO

☐ RELLENO

☐

LABORES MINERAS: varias labores de reconocimiento ubicadas en tres pisos

HISTORIA MINERA:

PRODUCCION:

DATOS GEOLOGICOS

ESTRUCTURA DEL YACIMIENTO: DIRECCION:

BUZAMIENTO:

MORFOLOGIA: *Estratiforme* :

ESTRATIGRAFIA: DESCRIPCION DE PAQUETES Y CAPAS:

CLASE DEL CARBON: *Antracita*

EDAD: *Estefaniense*

GRAFICOS

OBSERVACIONES



IMINSA

20126

PLAN MAGNA

INFORMACION COMPLEMENTARIA

DATOS GENERALES

PROVINCIA: *Leon*

MINERAL: *Carbón*

FUENTE DE INFORMACION: *Jefatura de Minas de León*

AÑO: 1977

DATOS ADMINISTRATIVOS Y GEOGRAFICOS

NATURALEZA: P. INVESTIGACION ☐

CONCESION ☒



NUM. REGISTRO: 9772

FECHA DE OTORGAMIENTO:

HAS.: 150

DENOMINACION: *LITINA*

TITULAR: *Hnos. García Rodríguez*

EXPLOTADOR:

LOCALIZACION: LOCALIDAD: *E. TOMBRIO DE ABAJO*

MUNICIPIO: *TORENO*

PROVINCIA: *LEON*

COORDENADAS: LONGITUD:

LATITUD:

ALTITUD: *1500 m.*

HOJA M. TOPOGR. NAC.: 126 *VEGA DE ESPINAREDA*

ACCESOS: *Carretera Ponferrada Villablino. Pista a Tombrio*

RECURSOS: *RIO CASTRO*

DATOS MINEROS

ESTADO ACTUAL: PARADA ☐

INVESTIGACION ☐

PREPARACION ☐

EXPLOTACION ☐

METODO DE EXPLOTACION:

CIELO ABIERTO { ☐ CORTA

INTERIOR {

- ☐ HUECOS Y PILARES
- ☐ HUNDIMIENTO
- ☐ RELLENO

LABORES MINERAS:

HISTORIA MINERA:

PRODUCCION:

DATOS GEOLOGICOS

ESTRUCTURA DEL YACIMIENTO: DIRECCION:

BUZAMIENTO:

MORFOLOGIA:

ESTRATIGRAFIA: DESCRIPCION DE PAQUETES Y CAPAS:

CLASE DEL CARBON:

EDAD:

GRAFICOS

OBSERVACIONES



IMINSA

20126

PLAN MAGNA

INFORMACION COMPLEMENTARIA

DATOS GENERALES

PROVINCIA: *LEON*

MINERAL: *CARBON*

FUENTE DE INFORMACION: *Jefatura de Minas de León*

AÑO: *1977*

DATOS ADMINISTRATIVOS Y GEOGRAFICOS

NATURALEZA: P. INVESTIGACION ☐

CONCESION ☒



NUM. REGISTRO: *9784*

FECHA DE OTORGAMIENTO:

HAS.: *8*

DENOMINACION: *AURORA 2ª*

TITULAR: *Minas de Matarrosa y Torre S.A.*

EXPLOTADOR:

LOCALIZACION: LOCALIDAD: *MATARROSA*

MUNICIPIO: *TORENO*

PROVINCIA: *LEON*

COORDENADAS: LONGITUD:

LATITUD:

ALTITUD:

m.

HOJA M. TOPOGR. NAC.: *126 VEGA DE ESPINAREDA*

ACCESOS: *Carretera Ponferrada - Villablino*

RECURSOS: *RIO SIL*

DATOS MINEROS

ESTADO ACTUAL: PARADA ☐

INVESTIGACION ☐

PREPARACION ☐

EXPLOTACION ☐

METODO DE EXPLOTACION:

CIELO ABIERTO { ☐ CORTA

INTERIOR {

☐ HUECOS Y PILARES

☐ HUNDIMIENTO

☐ RELLENO



LABORES MINERAS:

HISTORIA MINERA:

PRODUCCION:

DATOS GEOLOGICOS

ESTRUCTURA DEL YACIMIENTO: DIRECCION:

BUZAMIENTO:

MORFOLOGIA:

ESTRATIGRAFIA: DESCRIPCION DE PAQUETES Y CAPAS:

CLASE DEL CARBON:

EDAD:

GRAFICOS

OBSERVACIONES



IMINSA

20126

PLAN MAGNA

INFORMACION COMPLEMENTARIA

DATOS GENERALES

PROVINCIA: LEON

MINERAL: CARBON

FUENTE DE INFORMACION: Jefatura de Minas de León

AÑO: 1977

DATOS ADMINISTRATIVOS Y GEOGRAFICOS

NATURALEZA: P. INVESTIGACION ☐

CONCESION ☒

☐

NUM. REGISTRO: 9812

FECHA DE OTORGAMIENTO:

HAS.: 13

DENOMINACION: CONSUELO

TITULAR: Alipio Abad Alvarez

EXPLOTADOR:

LOCALIZACION: LOCALIDAD: SE. BERLANGA

MUNICIPIO: Berlanga

PROVINCIA: LEON

COORDENADAS: LONGITUD:

LATITUD:

ALTITUD: m.

HOJA M. TOPOGR. NAC.: 126 VEGA DE ESPINAREDA

ACCESOS: Carretera Ponferrada - Villablino. Pista a Tombrio

RECURSOS:

DATOS MINEROS

ESTADO ACTUAL: PARADA ☐

INVESTIGACION ☐

PREPARACION ☐

EXPLOTACION ☐

METODO DE EXPLOTACION:

CIELO ABIERTO { ☐ CORTA

INTERIOR {

- ☐ HUECOS Y PILARES
- ☐ HUNDIMIENTO
- ☐ RELLENO

LABORES MINERAS:

HISTORIA MINERA:

PRODUCCION:

DATOS GEOLOGICOS

ESTRUCTURA DEL YACIMIENTO: DIRECCION:

BUZAMIENTO:

MORFOLOGIA:

ESTRATIGRAFIA: DESCRIPCION DE PAQUETES Y CAPAS:

CLASE DEL CARBON:

EDAD:

GRAFICOS

OBSERVACIONES



IMINSA

20126

PLAN MAGNA

INFORMACION COMPLEMENTARIA

DATOS GENERALES

PROVINCIA: LEON

MINERAL: HULLA

FUENTE DE INFORMACION: Jefatura de Minas de León y visita AÑO: 1977

explotación

DATOS ADMINISTRATIVOS Y GEOGRAFICOS

NATURALEZA: P. INVESTIGACION ☐

CONCESION ☒

☐

NUM. REGISTRO: 9.813

FECHA DE OTORGAMIENTO:

HAS.: 18

DENOMINACION: LEONARDA

TITULAR: Hijos de García Simón S.A.

EXPLOTADOR:

LOCALIZACION: LOCALIDAD: NW FONTORIA

MUNICIPIO: FABERO Y CANDIN

PROVINCIA:

COORDENADAS: LONGITUD:

LATITUD:

ALTITUD: m.

HOJA M. TOPOGR. NAC.: 126 VEGA DE ESPINAREDA

ACCESOS: Carretera Toral de Los Vados a Sta. Eulalia

RECURSOS:

DATOS MINEROS

ESTADO ACTUAL: PARADA ☐

INVESTIGACION ☐

PREPARACION ☐

EXPLOTACION ☐

METODO DE EXPLOTACION:

CIELO ABIERTO { ☐ CORTA

INTERIOR {

- ☐ HUECOS Y PILARES
- ☐ HUNDIMIENTO
- ☐ RELLENO
- ☐

LABORES MINERAS:

HISTORIA MINERA:

PRODUCCION:

DATOS GEOLOGICOS

ESTRUCTURA DEL YACIMIENTO: DIRECCION:

BUZAMIENTO:

MORFOLOGIA:


ESTRATIGRAFIA: DESCRIPCION DE PAQUETES Y CAPAS:

CLASE DEL CARBON:

EDAD:

GRAFICOS

OBSERVACIONES



IMINSA

20126

PLAN MAGNA

INFORMACION COMPLEMENTARIA

DATOS GENERALES

PROVINCIA: LEON

MINERAL: HULLA

FUENTE DE INFORMACION: Jef. de Minas de LEON y visita explo- AÑO: 1977

taciones

DATOS ADMINISTRATIVOS Y GEOGRAFICOS

NATURALEZA: P. INVESTIGACION ☐

CONCESION ☒



NUM. REGISTRO: 9.813 bis

FECHA DE OTORGAMIENTO:

HAS.: 10

DENOMINACION: LEONARDA

TITULAR: Hijos de Garcia Simón S.A.

EXPLOTADOR:

LOCALIZACION: LOCALIDAD: NW FONTORIA

MUNICIPIO: FABERO y CANDIN

PROVINCIA:

COORDENADAS: LONGITUD:

LATITUD:

ALTITUD: 2000 m.

HOJA M. TOPOGR. NAC.: 126 VEGA DE ESPINAREDA

ACCESOS: Carretera Toral de los Vados a Sta. Eulalia

RECURSOS:

DATOS MINEROS

ESTADO ACTUAL: PARADA ☐

INVESTIGACION ☐

PREPARACION ☐

EXPLOTACION ☐

METODO DE EXPLOTACION:

CIELO ABIERTO { ☐ CORTA

INTERIOR {

- ☐ HUECOS Y PILARES
- ☐ HUNDIMIENTO
- ☐ RELLENO
- ☐

LABORES MINERAS:

HISTORIA MINERA:

PRODUCCION:

DATOS GEOLOGICOS

ESTRUCTURA DEL YACIMIENTO: DIRECCION:

BUZAMIENTO:

MORFOLOGIA:

ESTRATIGRAFIA: DESCRIPCION DE PAQUETES Y CAPAS:

CLASE DEL CARBON:

EDAD:

GRAFICOS

OBSERVACIONES



IMINSA

20126

PLAN MAGNA

INFORMACION COMPLEMENTARIA

DATOS GENERALES

PROVINCIA: LEON

MINERAL: CARBON

FUENTE DE INFORMACION: Jefatura de Minas de León

AÑO: 1977

DATOS ADMINISTRATIVOS Y GEOGRAFICOS

NATURALEZA: P. INVESTIGACION ☐

CONCESION ☒

☐

NUM. REGISTRO: 9912

FECHA DE OTORGAMIENTO:

HAS.: 19

DENOMINACION: VAZQUEZ 3^a

TITULAR: Hermanos García González

EXPLOTADOR: los mismos

LOCALIZACION: LOCALIDAD: proximidades de Barçena de Abadía

MUNICIPIO: FABERO

PROVINCIA: LEON

COORDENADAS: LONGITUD:

LATITUD:

ALTITUD:

m.

HOJA M. TOPOGR. NAC.: 126 VEGA DE ESPINAREDA

ACCESOS: Carretera de Ponferrada a Fabero y Lillo y pista a Las Colladas

RECURSOS: Río de Argayo y Río Cua

DATOS MINEROS

ESTADO ACTUAL: PARADA ☐

INVESTIGACION ☐

PREPARACION ☐

EXPLOTACION ☐

METODO DE EXPLOTACION:

CIELO ABIERTO { ☐ CORTA

INTERIOR {

- ☐ HUECOS Y PILARES
- ☐ HUNDIMIENTO
- ☐ RELLENO
- ☐

LABORES MINERAS: Transversal general del Grupo Minero Las Colladas de Hermanos García González y varias galerías en dirección por capa Perdiz.

HISTORIA MINERA:

PRODUCCION:

68109

DATOS GEOLOGICOS

ESTRUCTURA DEL YACIMIENTO: DIRECCION:

BUZAMIENTO:

MORFOLOGIA: *Estratiforme.*

ESTRATIGRAFIA: DESCRIPCION DE PAQUETES Y CAPAS:

CLASE DEL CARBON: *Antracita*

EDAD: *Estefaniense*

GRAFICOS

OBSERVACIONES



IMINSA

20126

PLAN MAGNA

INFORMACION COMPLEMENTARIA

DATOS GENERALES

PROVINCIA: *LEON*

MINERAL: *CARBON*

FUENTE DE INFORMACION: *JEFATURA DE MINAS DE LEON*

AÑO: *1977*

DATOS ADMINISTRATIVOS Y GEOGRAFICOS

NATURALEZA: P. INVESTIGACION ☐

CONCESION ☒

☐

NUM. REGISTRO: *9925*

FECHA DE OTORGAMIENTO:

HAS.: *16*

DENOMINACION: *DORITA*

TITULAR: *Antracitas de Fabero S.A.*

EXPLOTADOR:

LOCALIZACION: LOCALIDAD: *N. VILLA MARTIN DEL SIL*

MUNICIPIO: *PARAMO DEL SIL*

PROVINCIA: *LEON*

COORDENADAS: LONGITUD:

LATITUD:

ALTITUD:

m.

HOJA M. TOPOGR. NAC.: *126 VEGA DE ESPINAREDA*

ACCESOS: *Carretera Ponferrada-Villablino*

RECURSOS: *RIO SIL*

DATOS MINEROS

ESTADO ACTUAL: PARADA ☐

INVESTIGACION ☐

PREPARACION ☐

EXPLOTACION ☐

METODO DE EXPLOTACION:

CIELO ABIERTO { ☐ CORTA

INTERIOR {

- ☐ HUECOS Y PILARES
- ☐ HUNDIMIENTO
- ☐ RELLENO
- ☐

LABORES MINERAS:

HISTORIA MINERA:

PRODUCCION:

DATOS GEOLOGICOS

ESTRUCTURA DEL YACIMIENTO: DIRECCION:

BUZAMIENTO:

MORFOLOGIA:

ESTRATIGRAFIA: DESCRIPCION DE PAQUETES Y CAPAS:

CLASE DEL CARBON:

EDAD:

GRAFICOS

OBSERVACIONES



IMINSA

20126

PLAN MAGNA

INFORMACION COMPLEMENTARIA

DATOS GENERALES

PROVINCIA: LEON

MINERAL: CARBON

FUENTE DE INFORMACION: JEFATURA DE MINAS DE LEON

AÑO: 1977

DATOS ADMINISTRATIVOS Y GEOGRAFICOS

NATURALEZA: P. INVESTIGACION ☐

CONCESION ☒



NUM. REGISTRO: 9.943

FECHA DE OTORGAMIENTO:

HAS. 42

DENOMINACION: MATILDE

TITULAR: Emilio Barcia Merayo

EXPLOTADOR:

LOCALIZACION: LOCALIDAD: N. FONTORIA

MUNICIPIO: FABERO

PROVINCIA:

COORDENADAS: LONGITUD:

LATITUD:

ALTITUD:

m.

HOJA M. TOPOGR. NAC.: 126 VEGA DE ESPINAREDA

ACCESOS: Carretera Toral de los Vados a Sta. Eulalia

RECURSOS:

DATOS MINEROS

ESTADO ACTUAL: PARADA ☐

INVESTIGACION ☐

PREPARACION ☐

EXPLOTACION ☐

METODO DE EXPLOTACION:

CIELO ABIERTO { ☐ CORTA



INTERIOR {

☐ HUECOS Y PILARES

☐ HUNDIMIENTO

☐ RELLENO



LABORES MINERAS:

HISTORIA MINERA:

PRODUCCION:

78108

DATOS GEOLOGICOS

ESTRUCTURA DEL YACIMIENTO: DIRECCION:

BUZAMIENTO:

MORFOLOGIA:

ESTRATIGRAFIA: DESCRIPCION DE PAQUETES Y CAPAS:

CLASE DEL CARBON:

EDAD:

GRAFICOS

OBSERVACIONES



IMINSA

20126

PLAN MAGNA

INFORMACION COMPLEMENTARIA

DATOS GENERALES

PROVINCIA: LEON

MINERAL: CARBON

FUENTE DE INFORMACION: JEFATURA DE MINAS DE LEON

AÑO: 1977

DATOS ADMINISTRATIVOS Y GEOGRAFICOS

NATURALEZA: P. INVESTIGACION ☐

CONCESION ☒

☐

NUM. REGISTRO: 10.054

FECHA DE OTORGAMIENTO:

HAS.: 27

DENOMINACION: NUMERO UNO

TITULAR: Antracitas de Fabero S.A.

EXPLOTADOR:

LOCALIZACION: LOCALIDAD: S. SORBEDA

MUNICIPIO: PARAMO DEL SIL

PROVINCIA: LEON

COORDENADAS: LONGITUD:

LATITUD:

ALTITUD:

m.

HOJA M. TOPOGR. NAC.: 126 VEGA DE ESPINAREDA

ACCESOS: Carretera Ponferrada Villablino. Pista Sorbeda.

RECURSOS:

DATOS MINEROS

ESTADO ACTUAL: PARADA ☐

INVESTIGACION ☐

PREPARACION ☐

EXPLOTACION ☐

METODO DE EXPLOTACION:

CIELO ABIERTO { ☐ CORTA

INTERIOR

☐ HUECOS Y PILARES
☐ HUNDIMIENTO
☐ RELLENO

LABORES MINERAS:

HISTORIA MINERA:

PRODUCCION:

DATOS GEOLOGICOS

ESTRUCTURA DEL YACIMIENTO: DIRECCION:

BUZAMIENTO:

MORFOLOGIA:

ESTRATIGRAFIA: DESCRIPCION DE PAQUETES Y CAPAS:

CLASE DEL CARBON:

EDAD:

GRAFICOS

OBSERVACIONES



IMINSA

20126

PLAN MAGNA

INFORMACION COMPLEMENTARIA

DATOS GENERALES

PROVINCIA: *LEON*

MINERAL: *CARBON*

FUENTE DE INFORMACION: *JEFATURA DE MINAS DE LEON*

AÑO: *1977*

DATOS ADMINISTRATIVOS Y GEOGRAFICOS

NATURALEZA: P. INVESTIGACION ☐

CONCESION ☒

☐

NUM. REGISTRO: *10091*

FECHA DE OTORGAMIENTO:

HAS.: *95*

DENOMINACION: *CARMEN*

TITULAR: *Angel Sierra Rodriguez*

EXPLOTADOR:

LOCALIZACION: LOCALIDAD: *S. TORENO*

MUNICIPIO: *TORENO*

PROVINCIA: *LEON*

COORDENADAS: LONGITUD:

LATITUD:

ALTITUD:

m.

HOJA M. TOPOGR. NAC.: *126 VEGA DE ESPINAREDA*

ACCESOS: *Carretera PonferradaVillablino. Pista.*

RECURSOS: *RIO CASTRO*

DATOS MINEROS

ESTADO ACTUAL: PARADA ☐

INVESTIGACION ☐

PREPARACION ☐

EXPLOTACION ☐

METODO DE EXPLOTACION:

CIELO ABIERTO { ☐ CORTA

INTERIOR {

☐ HUECOS Y PILARES
☐ HUNDIMIENTO
☐ RELLENO

LABORES MINERAS:

HISTORIA MINERA:

PRODUCCION:

DATOS GEOLOGICOS

ESTRUCTURA DEL YACIMIENTO: DIRECCION:

BUZAMIENTO:

MORFOLOGIA:

ESTRATIGRAFIA: DESCRIPCION DE PAQUETES Y CAPAS:

CLASE DEL CARBON:

EDAD:

GRAFICOS

OBSERVACIONES



IMINSA

20126

PLAN MAGNA

INFORMACION COMPLEMENTARIA

DATOS GENERALES

PROVINCIA: LEON

MINERAL: CARBON

FUENTE DE INFORMACION: JEFATURA DE MINAS DE LEON

AÑO: 1977

DATOS ADMINISTRATIVOS Y GEOGRAFICOS

NATURALEZA: P. INVESTIGACION ☐

CONCESION ☒

☐

NUM. REGISTRO: 10094

FECHA DE OTORGAMIENTO:

HAS.: 79

DENOMINACION: RENUNCIACION

TITULAR: Antracitas de Fabero S.A.

EXPLOTADOR:

LOCALIZACION: LOCALIDAD: S. SORBEDA

MUNICIPIO: PARAMO DEL SIL

PROVINCIA: Leon

COORDENADAS: LONGITUD:

LATITUD:

ALTITUD:

m.

HOJA M. TOPOGR. NAC.: 126 VEGA DE ESPINAREDA

ACCESOS: Carretera Ponferrada-Villablino. Pista Sorbeda

RECURSOS:

DATOS MINEROS

ESTADO ACTUAL: PARADA ☐

INVESTIGACION ☐

PREPARACION ☐

EXPLOTACION ☐

METODO DE EXPLOTACION:

CIELO ABIERTO { ☐ CORTA
☐

INTERIOR {

☐ HUECOS Y PILARES
☐ HUNDIMIENTO
☐ RELLENO
☐

LABORES MINERAS:

HISTORIA MINERA:

PRODUCCION:

DATOS GEOLOGICOS

ESTRUCTURA DEL YACIMIENTO: DIRECCION:

BUZAMIENTO:

MORFOLOGIA:

ESTRATIGRAFIA: DESCRIPCION DE PAQUETES Y CAPAS:

CLASE DEL CARBON:

EDAD:

GRAFICOS

OBSERVACIONES



IMINSA

20126

PLAN MAGNA

INFORMACION COMPLEMENTARIA

DATOS GENERALES

PROVINCIA: *LEON*

MINERAL: *CARBON*

FUENTE DE INFORMACION: *Jefatura de Minas de Leon*

AÑO: *1977*

DATOS ADMINISTRATIVOS Y GEOGRAFICOS

NATURALEZA: P. INVESTIGACION ☐

CONCESION ☒



NUM. REGISTRO: *10.200*

FECHA DE OTORGAMIENTO:

HAS.: *4*

DENOMINACION: *NUMERO DOS*

TITULAR: *Antracitas de Fabero S.A.*

EXPLOTADOR:

LOCALIZACION: LOCALIDAD: *NW FABERO*

MUNICIPIO: *Fabero*

PROVINCIA: *León*

COORDENADAS: LONGITUD:

LATITUD:

ALTITUD:

m.

HOJA M. TOPOGR. NAC.: *126 VEGA DE ESPINAREDA*

ACCESOS: *Carretera Vega de Espinareda . Puente Corbón. Pista.*

RECURSOS: *RIO CUA*

DATOS MINEROS

ESTADO ACTUAL: PARADA ☐

INVESTIGACION ☐

PREPARACION ☐

EXPLOTACION ☐

METODO DE EXPLOTACION:

CIELO ABIERTO { ☐ CORTA

INTERIOR {

☐ HUECOS Y PILARES

☐ HUNDIMIENTO

☐ RELLENO



LABORES MINERAS:

HISTORIA MINERA:

PRODUCCION:

DATOS GEOLOGICOS

ESTRUCTURA DEL YACIMIENTO: DIRECCION:

BUZAMIENTO:

MORFOLOGIA:

ESTRATIGRAFIA: DESCRIPCION DE PAQUETES Y CAPAS:

CLASE DEL CARBON:

EDAD:

GRAFICOS

OBSERVACIONES



IMINSA

20126

PLAN MAGNA

INFORMACION COMPLEMENTARIA

DATOS GENERALES

PROVINCIA: LEON

MINERAL: PLOMO

FUENTE DE INFORMACION: JEFATURA DE MINAS DE LEON

AÑO: 1977

DATOS ADMINISTRATIVOS Y GEOGRAFICOS

NATURALEZA: P. INVESTIGACION ☐

CONCESION ☒

☐

NUM. REGISTRO: 10.385

FECHA DE OTORGAMIENTO:

HAS.: 20

DENOMINACION: OLIVA

TITULAR: Santiago Abella Gonzalez

EXPLOTADOR:

LOCALIZACION: LOCALIDAD:

MUNICIPIO: CANDIN

PROVINCIA: LEON

COORDENADAS: LONGITUD:

LATITUD:

ALTITUD:

m.

HOJA M. TOPOGR. NAC.: 126 Vega de Espinareda

ACCESOS:

RECURSOS:

DATOS MINEROS

ESTADO ACTUAL: PARADA ☐

INVESTIGACION ☐

PREPARACION ☐

EXPLOTACION ☐

METODO DE EXPLOTACION:

CIELO ABIERTO { ☐ CORTA

INTERIOR {

☐ HUECOS Y PILARES

☐ HUNDIMIENTO

☐ RELLENO

☐

LABORES MINERAS:

HISTORIA MINERA:

PRODUCCION:

DATOS GEOLOGICOS

ESTRUCTURA DEL YACIMIENTO: DIRECCION:

BUZAMIENTO:

MORFOLOGIA:

ESTRATIGRAFIA: DESCRIPCION DE PAQUETES Y CAPAS:

CLASE DEL CARBON:

EDAD:

GRAFICOS

OBSERVACIONES



IMINSA

20126

PLAN MAGNA

INFORMACION COMPLEMENTARIA

DATOS GENERALES

PROVINCIA: LEON

MINERAL: CARBON

FUENTE DE INFORMACION: JEFATURA DE MINAS DE LEON

AÑO: 1977

DATOS ADMINISTRATIVOS Y GEOGRAFICOS

NATURALEZA: P. INVESTIGACION ☐

CONCESION ☒



NUM. REGISTRO: 10.702

FECHA DE OTORGAMIENTO:

HAS.: 352

DENOMINACION: RECUBIERTA

TITULAR: Ocejó y García Expl. Mineras S.A.

EXPLOTADOR:

LOCALIZACION: LOCALIDAD: S.E. TOMBRIÓ DE ABAJO

MUNICIPIO: Torenó

PROVINCIA: LEON

COORDENADAS: LONGITUD:

LATITUD:

ALTITUD:

m.

HOJA M. TOPOGR. NAC.: 126 VEGA DE ESPINAREDA

ACCESOS: Carretera Ponferrada-Villablino. Pista Tombrio.

RECURSOS: RIO CASTRO

DATOS MINEROS

ESTADO ACTUAL: PARADA ☐

INVESTIGACION ☐

PREPARACION ☐

EXPLOTACION ☐

METODO DE EXPLOTACION:

CIELO ABIERTO { ☐ CORTA

INTERIOR {

- ☐ HUECOS Y PILARES
- ☐ HUNDIMIENTO
- ☐ RELLENO

LABORES MINERAS:

HISTORIA MINERA:

PRODUCCION:

DATOS GEOLOGICOS

ESTRUCTURA DEL YACIMIENTO: DIRECCION:

BUZAMIENTO:

MORFOLOGIA:

ESTRATIGRAFIA: DESCRIPCION DE PAQUETES Y CAPAS:

CLASE DEL CARBON:

EDAD:

GRAFICOS

OBSERVACIONES



IMINSA

20126

PLAN MAGNA

INFORMACION COMPLEMENTARIA

DATOS GENERALES

PROVINCIA: LEON

MINERAL: CARBON

FUENTE DE INFORMACION: Jefatura de Minas de Leon y visita AÑO: 1977
concesión

DATOS ADMINISTRATIVOS Y GEOGRAFICOS

NATURALEZA: P. INVESTIGACION ☐

CONCESION ☒

☐

NUM. REGISTRO: 10.710

FECHA DE OTORGAMIENTO:

HAS.: 154

DENOMINACION: OCULTA

TITULAR: Hijos de D. José Fernandez Gonzalez

EXPLOTADOR: Luis Menendez Llanea

LOCALIZACION: LOCALIDAD: proximidades de Fabero

MUNICIPIO: Vega de Espinareda y Fabero

PROVINCIA: LEON

COORDENADAS: LONGITUD:

LATITUD:

ALTITUD:

m.

HOJA M. TOPOGR. NAC.: 126 VEGA DE ESPINAREDA

ACCESOS: Carretera de Ponferrada a Fabero y pista a la concesión.

RECURSOS:

DATOS MINEROS

ESTADO ACTUAL: PARADA ☐

INVESTIGACION ☐

PREPARACION ☒

EXPLOTACION ☐

METODO DE EXPLOTACION:

CIELO ABIERTO { ☐ CORTA
☐

INTERIOR {

☐ HUECOS Y PILARES
☐ HUNDIMIENTO
☐ RELLENO
☐

LABORES MINERAS: de reconocimiento mediante un pozo plano de 180 de pendiente actualmente en perforación.

HISTORIA MINERA:

PRODUCCION:

DATOS GEOLOGICOS

ESTRUCTURA DEL YACIMIENTO: DIRECCION:

BUZAMIENTO:

MORFOLOGIA:

ESTRATIGRAFIA: DESCRIPCION DE PAQUETES Y CAPAS:

CLASE DEL CARBON:

EDAD:

GRAFICOS

OBSERVACIONES



IMINSA

20126

PLAN MAGNA

INFORMACION COMPLEMENTARIA

DATOS GENERALES

PROVINCIA: LEON

MINERAL: CARBON

FUENTE DE INFORMACION: JEFATURA DE MINAS DE LEON

AÑO: 1977

DATOS ADMINISTRATIVOS Y GEOGRAFICOS

NATURALEZA: P. INVESTIGACION ☐

CONCESION ☒



NUM. REGISTRO: 10.742

FECHA DE OTORGAMIENTO:

HAS.: 62

DENOMINACION: NUMERO TRES

TITULAR: Antracitas de Fabero

EXPLOTADOR:

LOCALIZACION: LOCALIDAD: FONTORIA

MUNICIPIO: FABERO

PROVINCIA: LEON

COORDENADAS: LONGITUD:

LATITUD:

ALTITUD:

m.

HOJA M. TOPOGR. NAC.: 126 VEGA DE ESPINAREDA

ACCESOS: Carretera Toral de los Vados a Sta. Eulalia

RECURSOS:

DATOS MINEROS

ESTADO ACTUAL: PARADA ☐

INVESTIGACION ☐

PREPARACION ☐

EXPLOTACION ☐

METODO DE EXPLOTACION:

CIELO ABIERTO { ☐ CORTA

INTERIOR {

- ☐ HUECOS Y PILARES
- ☐ HUNDIMIENTO
- ☐ RELLENO
- ☐

LABORES MINERAS:

HISTORIA MINERA:

PRODUCCION:

80192

DATOS GEOLOGICOS

ESTRUCTURA DEL YACIMIENTO: DIRECCION:

BUZAMIENTO:

MORFOLOGIA:

ESTRATIGRAFIA: DESCRIPCION DE PAQUETES Y CAPAS:

CLASE DEL CARBON:

EDAD:

GRAFICOS

OBSERVACIONES



IMINSA

20126

PLAN MAGNA

INFORMACION COMPLEMENTARIA

DATOS GENERALES

PROVINCIA: LEON

MINERAL: CARBON

FUENTE DE INFORMACION: JEFATURA DE MINAS DE LEON

AÑO: 1977

DATOS ADMINISTRATIVOS Y GEOGRAFICOS

NATURALEZA: P. INVESTIGACION ☐

CONCESION ☒

☐

NUM. REGISTRO: 10. 869 FECHA DE OTORGAMIENTO:

HAS.: 6

DENOMINACION: SAN PELAYO

TITULAR: Olegario Martinez Martinez

EXPLOTADOR:

LOCALIZACION: LOCALIDAD: N. MATARROSA

MUNICIPIO: PARAMO DEL SIL

PROVINCIA: LEON

COORDENADAS: LONGITUD:

LATITUD:

ALTITUD:

m.

HOJA M. TOPOGR. NAC.: 126 VEGA DE ESPINAREDA

ACCESOS: Carretera Ponferrada Villablino

RECURSOS: RIO SIL

DATOS MINEROS

ESTADO ACTUAL: PARADA ☐

INVESTIGACION ☐

PREPARACION ☐

EXPLOTACION ☐

METODO DE EXPLOTACION:

CIELO ABIERTO { ☐ CORTA

INTERIOR {

☐ HUECOS Y PILARES
☐ HUNDIMIENTO
☐ RELLENO

LABORES MINERAS:

HISTORIA MINERA:

PRODUCCION:

221052

DATOS GEOLOGICOS

ESTRUCTURA DEL YACIMIENTO: DIRECCION:

BUZAMIENTO:

MORFOLOGIA:

ESTRATIGRAFIA: DESCRIPCION DE PAQUETES Y CAPAS:

CLASE DEL CARBON:

EDAD:

GRAFICOS

OBSERVACIONES



IMINSA

20126

PLAN MAGNA

INFORMACION COMPLEMENTARIA

DATOS GENERALES

PROVINCIA: LEON

MINERAL: CARBON

FUENTE DE INFORMACION: JEFATURA DE MINAS DE LEON

AÑO: 1977

DATOS ADMINISTRATIVOS Y GEOGRAFICOS

NATURALEZA: P. INVESTIGACION ☐

CONCESION ☒

☐

NUM. REGISTRO: 11,160

FECHA DE OTORGAMIENTO:

HAS.: 100

DENOMINACION: MARIBEL

TITULAR: Domingo Lopez Alonso

EXPLOTADOR:

LOCALIZACION: LOCALIDAD: S. FONTORIA

MUNICIPIO: FABERO

PROVINCIA: LEON

COORDENADAS: LONGITUD:

LATITUD:

ALTITUD:

m.

HOJA M. TOPOGR. NAC.: 126 VEGA DE ESPINAREDA

ACCESOS: Carretera Toral de los Vados. Sta. Eulalia.

RECURSOS: RIO CUA

DATOS MINEROS

ESTADO ACTUAL: PARADA ☐

INVESTIGACION ☐

PREPARACION ☐

EXPLOTACION ☐

METODO DE EXPLOTACION:

CIELO ABIERTO { ☐ CORTA

INTERIOR {

- ☐ HUECOS Y PILARES
- ☐ HUNDIMIENTO
- ☐ RELLENO
- ☐

LABORES MINERAS:

HISTORIA MINERA:

PRODUCCION:

DATOS GEOLOGICOS

ESTRUCTURA DEL YACIMIENTO: DIRECCION:

BUZAMIENTO:

MORFOLOGIA:

ESTRATIGRAFIA: DESCRIPCION DE PAQUETES Y CAPAS:

CLASE DEL CARBON:

EDAD:

GRAFICOS

OBSERVACIONES



IMINSA

20126

PLAN MAGNA

INFORMACION COMPLEMENTARIA

DATOS GENERALES

PROVINCIA: LEON

MINERAL: CARBON

FUENTE DE INFORMACION: Jefatura de Minas de León

AÑO: 1977

DATOS ADMINISTRATIVOS Y GEOGRAFICOS

NATURALEZA: P. INVESTIGACION ☐

CONCESION ☒

☐

NUM. REGISTRO: 11.390 FECHA DE OTORGAMIENTO:

HAS.: 173

DENOMINACION: AMPLIACION A RECUBIERTA

TITULAR: Ocejo y García Expl. Mineras S.A.

EXPLOTADOR:

LOCALIZACION: LOCALIDAD: TOMBRIO DE ABAJO

MUNICIPIO: Toreno

PROVINCIA: LEON

COORDENADAS: LONGITUD:

LATITUD:

ALTITUD:

m.

HOJA M. TOPOGR. NAC.: 126 VEGA DE ESPINAREDA

ACCESOS: Carretera Ponferrada-Villablino. Pista Tombrio

RECURSOS: RIO CASTRO

DATOS MINEROS

ESTADO ACTUAL: PARADA ☐

INVESTIGACION ☐

PREPARACION ☐

EXPLOTACION ☐

METODO DE EXPLOTACION:

CIELO ABIERTO { ☐ CORTA

INTERIOR {

☐ HUECOS Y PILARES

☐ HUNDIMIENTO

☐ RELLENO

☐

LABORES MINERAS:

HISTORIA MINERA:

PRODUCCION:

DATOS GEOLOGICOS

ESTRUCTURA DEL YACIMIENTO: DIRECCION:

BUZAMIENTO:

MORFOLOGIA:

ESTRATIGRAFIA: DESCRIPCION DE PAQUETES Y CAPAS:

CLASE DEL CARBON:

EDAD:

GRAFICOS

OBSERVACIONES



IMINSA

20126

PLAN MAGNA

INFORMACION COMPLEMENTARIA

DATOS GENERALES

PROVINCIA: LEON

MINERAL: CARBON

FUENTE DE INFORMACION: JEFATURA DE MINAS DE LEON

AÑO: 1977

DATOS ADMINISTRATIVOS Y GEOGRAFICOS

NATURALEZA: P. INVESTIGACION ☐

CONCESION ☒

☐

NUM. REGISTRO: 11.391

FECHA DE OTORGAMIENTO:

HAS.: 240

DENOMINACION: LA PERDIZ

TITULAR: Evangelina Palacios Fernandez

EXPLOTADOR:

LOCALIZACION: LOCALIDAD: W. BERLANGA

MUNICIPIO: Vega de Espinareda y Berlanga.

PROVINCIA: LEON

COORDENADAS: LONGITUD:

LATITUD:

ALTITUD:

m.

HOJA M. TOPOGR. NAC.: 126 VEGA DE ESPINAREDA

ACCESOS: Carretera Vega de Espianreda. Puente Corbón. Pista Berlanga

RECURSOS: Arroyo BERLANGA

DATOS MINEROS

ESTADO ACTUAL: PARADA ☐

INVESTIGACION ☐

PREPARACION ☐

EXPLOTACION ☐

METODO DE EXPLOTACION:

CIELO ABIERTO { ☐ CORTA
☐

INTERIOR {

☐ HUECOS Y PILARES

☐ HUNDIMIENTO

☐ RELLENO

☐

LABORES MINERAS:

HISTORIA MINERA:

PRODUCCION:

DATOS GEOLOGICOS

ESTRUCTURA DEL YACIMIENTO: DIRECCION:

BUZAMIENTO:

MORFOLOGIA:

ESTRATIGRAFIA: DESCRIPCION DE PAQUETES Y CAPAS:

CLASE DEL CARBON:

EDAD:

GRAFICOS

OBSERVACIONES



IMINSA

20126

PLAN MAGNA

INFORMACION COMPLEMENTARIA

DATOS GENERALES

PROVINCIA: LEON

MINERAL: CARBON

FUENTE DE INFORMACION: JEFATURA DE MINAS DE LEON

AÑO: 1977

DATOS ADMINISTRATIVOS Y GEOGRAFICOS

NATURALEZA: P. INVESTIGACION ☐

CONCESION ☒

☐

NUM. REGISTRO: 11.399

FECHA DE OTORGAMIENTO:

HAS.: 100

DENOMINACION: LA CODORNIZ

TITULAR: Evangelina Palacios Fernandez

EXPLOTADOR:

LOCALIZACION: LOCALIDAD: NW BERLANGA

MUNICIPIO: Fabero. Vega. Berlanga.

PROVINCIA: LEON

COORDENADAS: LONGITUD:

LATITUD:

ALTITUD:

m.

HOJA M. TOPOGR. NAC.: 126 VEGA DE ESPINAREDA

ACCESOS: Carretera Vega de Espinareda. Puente Corbón. Pista.

RECURSOS: Arroyo de Ambasaguas.

DATOS MINEROS

ESTADO ACTUAL: PARADA ☐

INVESTIGACION ☐

PREPARACION ☐

EXPLOTACION ☐

METODO DE EXPLOTACION:

CIELO ABIERTO { ☐ CORTA

INTERIOR {

- ☐ HUECOS Y PILARES
- ☐ HUNDIMIENTO
- ☐ RELLENO

LABORES MINERAS:

HISTORIA MINERA:

PRODUCCION:

DATOS GEOLOGICOS

ESTRUCTURA DEL YACIMIENTO: DIRECCION:

BUZAMIENTO:

MORFOLOGIA:

ESTRATIGRAFIA: DESCRIPCION DE PAQUETES Y CAPAS:

CLASE DEL CARBON:

EDAD:

GRAFICOS

OBSERVACIONES



IMINSA

20126

PLAN MAGNA

INFORMACION COMPLEMENTARIA

DATOS GENERALES

PROVINCIA: LEON

MINERAL: CARBON

FUENTE DE INFORMACION: JEFATURA DE MINAS DE LEON

AÑO: 1977

DATOS ADMINISTRATIVOS Y GEOGRAFICOS

NATURALEZA: P. INVESTIGACION ☐

CONCESION ☒

☐

NUM. REGISTRO: 11594

FECHA DE OTORGAMIENTO:

HAS.: 141

DENOMINACION: NUMERO CINCO

TITULAR: Antracitas de Fabero S.A.

EXPLOTADOR:

LOCALIZACION: LOCALIDAD: N. VILLA MARTIN DEL SIL

MUNICIPIO: PARAMO DEL SIL

PROVINCIA: LEON

COORDENADAS: LONGITUD:

LATITUD:

ALTITUD:

m.

HOJA M. TOPOGR. NAC.: 126 VEGA DE ESPINAREDA

ACCESOS: Carretera Ponferrada Villablino

RECURSOS: RIO SIL

DATOS MINEROS

ESTADO ACTUAL: PARADA ☐

INVESTIGACION ☐

PREPARACION ☐

EXPLOTACION ☐

METODO DE EXPLOTACION:

CIELO ABIERTO { ☐ CORTA

INTERIOR

{ ☐ HUECOS Y PILARES
☐ HUNDIMIENTO
☐ RELLENO

LABORES MINERAS:

HISTORIA MINERA:

PRODUCCION:

DATOS GEOLOGICOS

ESTRUCTURA DEL YACIMIENTO: DIRECCION:

BUZAMIENTO:

MORFOLOGIA:

ESTRATIGRAFIA: DESCRIPCION DE PAQUETES Y CAPAS:

CLASE DEL CARBON:

EDAD:

GRAFICOS

OBSERVACIONES



IMINSA

20126

PLAN MAGNA

INFORMACION COMPLEMENTARIA

DATOS GENERALES

PROVINCIA: LEON

MINERAL: CARBON

FUENTE DE INFORMACION: JEFATURA DE MINAS DE LEON

AÑO: 1977

DATOS ADMINISTRATIVOS Y GEOGRAFICOS

NATURALEZA: P. INVESTIGACION ☐

CONCESION ☒

☐

NUM. REGISTRO: 11.688

FECHA DE OTORGAMIENTO:

HAS.: 1063

DENOMINACION: NUMERO SEIS

TITULAR: *Antracitas de Fabero S.A.*

EXPLOTADOR:

LOCALIZACION: LOCALIDAD: VEGA DE ESPINAREDA

MUNICIPIO: *Vega de Espinareda*

PROVINCIA: LEON

COORDENADAS: LONGITUD:

LATITUD:

ALTITUD:

m.

HOJA M. TOPOGR. NAC.: 126 VEGA DE ESPINAREDA

ACCESOS: *Carretera Vega de Espinareda a Ponferrada*

RECURSOS: RIO CUA

DATOS MINEROS

ESTADO ACTUAL: PARADA ☐

INVESTIGACION ☐

PREPARACION ☐

EXPLOTACION ☐

METODO DE EXPLOTACION:

CIELO ABIERTO { ☐ CORTA

INTERIOR {

☐ HUECOS Y PILARES

☐ HUNDIMIENTO

☐ RELLENO

☐

LABORES MINERAS:

HISTORIA MINERA:

PRODUCCION:

DATOS GEOLOGICOS

ESTRUCTURA DEL YACIMIENTO: DIRECCION:

BUZAMIENTO:

MORFOLOGIA:

ESTRATIGRAFIA: DESCRIPCION DE PAQUETES Y CAPAS:

CLASE DEL CARBON:

EDAD:

GRAFICOS

OBSERVACIONES



IMINSA

PLAN MAGNAINFORMACION COMPLEMENTARIADATOS GENERALES

PROVINCIA: LEON

MINERAL: CARBON

FUENTE DE INFORMACION: Jefatura de Minas de León

AÑO: 1977

DATOS ADMINISTRATIVOS Y GEOGRAFICOSNATURALEZA: P. INVESTIGACION ☐CONCESION ☒☐

NUM. REGISTRO: 11.752

FECHA DE OTORGAMIENTO:

HAS.: 110

DENOMINACION: NUMERO SIETE

TITULAR: Antracitas de Fabero S.A.

EXPLOTADOR:

LOCALIZACION: LOCALIDAD: SE BERLANGA

MUNICIPIO: Berlanga y Fresnedo

PROVINCIA: LEON

COORDENADAS: LONGITUD:

LATITUD:

ALTITUD:

m.

HOJA M. TOPOGR. NAC.: 126 VEGA DE ESPINAREDA

ACCESOS: Carretera Ponferrada Villablino. Pista Verlanga

RECURSOS: Arroyo de Reguerón.

DATOS MINEROSESTADO ACTUAL: PARADA ☐INVESTIGACION ☐PREPARACION ☐EXPLOTACION ☐

METODO DE EXPLOTACION:

CIELO ABIERTO { ☐ CORTA

INTERIOR {

- ☐ HUECOS Y PILARES
- ☐ HUNDIMIENTO
- ☐ RELLENO
- ☐

LABORES MINERAS:

HISTORIA MINERA:

PRODUCCION:

DATOS GEOLOGICOS

ESTRUCTURA DEL YACIMIENTO: DIRECCION:

BUZAMIENTO:

MORFOLOGIA:

ESTRATIGRAFIA: DESCRIPCION DE PAQUETES Y CAPAS:

CLASE DEL CARBON:

EDAD:

GRAFICOS

OBSERVACIONES



IMINSA

20126

PLAN MAGNA

INFORMACION COMPLEMENTARIA

DATOS GENERALES

PROVINCIA: LEON

MINERAL: HIERRO

FUENTE DE INFORMACION: Jefatura de Minas de León

AÑO: 1977

DATOS ADMINISTRATIVOS Y GEOGRAFICOS

NATURALEZA: P. INVESTIGACION ☐

CONCESION ☒

☐

NUM. REGISTRO: 12193

FECHA DE OTORGAMIENTO:

HAS.: 606

DENOMINACION: SAN JOSE III

TITULAR: Foraco y Proyectos S.A.

EXPLOTADOR:

LOCALIZACION: LOCALIDAD: SW PARADASECA

MUNICIPIO: Paradaseca

PROVINCIA: LEON

COORDENADAS: LONGITUD:

LATITUD:

ALTITUD:

m.

HOJA M. TOPOGR. NAC.: 126 VEGA DE ESPINAREDA

ACCESOS: Carretera de Villafranco del Bierzo a Paradaseca.

RECURSOS: RIO BARBIA

DATOS MINEROS

ESTADO ACTUAL: PARADA ☐

INVESTIGACION ☐

PREPARACION ☐

EXPLOTACION ☐

METODO DE EXPLOTACION:

CIELO ABIERTO { ☐ CORTA

INTERIOR {

- ☐ HUECOS Y PILARES
- ☐ HUNDIMIENTO
- ☐ RELLENO

LABORES MINERAS:

HISTORIA MINERA:

PRODUCCION:

12105

DATOS GEOLOGICOS

ESTRUCTURA DEL YACIMIENTO: DIRECCION:

BUZAMIENTO:

MORFOLOGIA:

ESTRATIGRAFIA: DESCRIPCION DE PAQUETES Y CAPAS:


CLASE DEL CARBON:

EDAD:

GRAFICOS

OBSERVACIONES

Ver SAN JOSE V N° 12.2228. Agrupada



IMINSA

20126

PLAN MAGNA

INFORMACION COMPLEMENTARIA

DATOS GENERALES

PROVINCIA: LEON

MINERAL: HIERRO

FUENTE DE INFORMACION: Jefatura de Minas de León

AÑO: 1977

DATOS ADMINISTRATIVOS Y GEOGRAFICOS

NATURALEZA: P. INVESTIGACION ☐

CONCESION ☒

☐

NUM. REGISTRO: 12.211

FECHA DE OTORGAMIENTO:

HAS.: 307

DENOMINACION: SAN JOSE IV

TITULAR: Foraco y Proyectos S.A.

EXPLOTADOR:

LOCALIZACION: LOCALIDAD: PARADASECA

MUNICIPIO: Paradaseca

PROVINCIA: LEON

COORDENADAS: LONGITUD:

LATITUD:

ALTITUD:

HOJA M. TOPOGR. NAC.: 126 VEGA DE ESPINAREDA

ACCESOS: Carretera de Villafranca del Bierzo a Paradaseca

RECURSOS: RIO BARBIA

DATOS MINEROS

ESTADO ACTUAL: PARADA ☐

INVESTIGACION ☐

PREPARACION ☐

EXPLOTACION ☐

METODO DE EXPLOTACION:

CIELO ABIERTO { ☐ CORTA

INTERIOR {

- ☐ HUECOS Y PILARES
- ☐ HUNDIMIENTO
- ☐ RELLENO

LABORES MINERAS:

HISTORIA MINERA:

PRODUCCION:

DATOS GEOLOGICOS

ESTRUCTURA DEL YACIMIENTO: DIRECCION:

BUZAMIENTO:

MORFOLOGIA:

ESTRATIGRAFIA: DESCRIPCION DE PAQUETES Y CAPAS:

CLASE DEL CARBON:

EDAD:

GRAFICOS

OBSERVACIONES

Ver SAN JOSE V , nº 12.228. Agrupada.



IMINSA

20126

PLAN MAGNA

INFORMACION COMPLEMENTARIA

DATOS GENERALES

PROVINCIA: LEON

MINERAL: HIERRO

FUENTE DE INFORMACION: JEFATURA DE MINAS DE LEON

AÑO: 1977

DATOS ADMINISTRATIVOS Y GEOGRAFICOS

NATURALEZA: P. INVESTIGACION ☐

CONCESION ☒

☐

NUM. REGISTRO: 12.211 ~~tri~~ FECHA DE OTORGAMIENTO:

HAS.: 40

DENOMINACION: SAN JOSE IV (3^a fracción)

TITULAR: Foraco y Proyectos S.A.

EXPLOTADOR:

LOCALIZACION: LOCALIDAD: SW PARADASECA

MUNICIPIO: Paradaseca

PROVINCIA: LEON

COORDENADAS: LONGITUD:

LATITUD:

ALTITUD:

m.

HOJA M. TOPOGR. NAC.: 126 VEGA DE ESPINAREDA

ACCESOS: Carretera de Villafranca del Bierzo a Paradaseca

RECURSOS: RIO BARBIA

DATOS MINEROS

ESTADO ACTUAL: PARADA ☐

INVESTIGACION ☐

PREPARACION ☐

EXPLOTACION ☐

METODO DE EXPLOTACION:

CIELO ABIERTO { ☐ CORTA

INTERIOR {

☐ HUECOS Y PILARES

☐ HUNDIMIENTO

☐ RELLENO

☐

LABORES MINERAS:

HISTORIA MINERA:

PRODUCCION:

DATOS GEOLOGICOS

ESTRUCTURA DEL YACIMIENTO: DIRECCION:

BUZAMIENTO:

MORFOLOGIA:

ESTRATIGRAFIA: DESCRIPCION DE PAQUETES Y CAPAS:

CLASE DEL CARBON:

EDAD:

GRAFICOS

OBSERVACIONES

Ver SAN JOSE V nº 12.228. Agrupada



IMINSA

20126

PLAN MAGNA

INFORMACION COMPLEMENTARIA

DATOS GENERALES

PROVINCIA: *LEON*

MINERAL: *HIERRO*

FUENTE DE INFORMACION: *VISITA*

(17-8-77)

AÑO: *1977*

DATOS ADMINISTRATIVOS Y GEOGRAFICOS

NATURALEZA: P. INVESTIGACION ☐

CONCESION ☒



NUM. REGISTRO: *12.228*

FECHA DE OTORGAMIENTO:

HAS.: *3.646*

DENOMINACION: *SAN JOSE V*

TITULAR: *FORACO Y PROYECTOS, S.A.*

EXPLOTADOR:

LOCALIZACION: LOCALIDAD: *Sotelo*

Paraje: Peñas del Rastro

MUNICIPIO: *Trabadelo*

PROVINCIA: *LEON*

COORDENADAS: LONGITUD: *6° 51' W* LATITUD: *42° 41' 20" N* ALTITUD: *1200* m.

HOJA M. TOPOGR. NAC.: *126- VEGA DE ESPINAREDA*

ACCESOS: *Desde Trabadelo (N-VI) por pista a Paradela y Sotelo, hasta esta última localidad*

RECURSOS:

DATOS MINEROS

ESTADO ACTUAL: PARADA ☒

INVESTIGACION ☐

PREPARACION ☐

EXPLOTACION ☐

METODO DE EXPLOTACION:

CIELO ABIERTO { ☐ CORTA

X INTERIOR

{ ☐ HUECOS Y PILARES
☐ HUNDIMIENTO
☐ RELLENO

LABORES MINERAS: *Varias calicatas y registros superficiales . Tres transversales a cortar filón; el más importante de 100m. de longitud con dos guías sobre mineral de 100m. cada una.*

HISTORIA MINERA: *Los transversales fueron realizados en 1962-63.*

PRODUCCION:

DATOS GEOLOGICOS

ESTRUCTURA DEL YACIMIENTO: DIRECCION:

BUZAMIENTO:

MORFOLOGIA: *FILON*

ESTRATIGRAFIA: DESCRIPCION DE PAQUETES Y CAPAS:

DIMENSIONES: POTENCIA: 1-3m.

ROCAS ENCAJANTES, DESCRIPCION: *Pizarras y areniscas de la Serie de los Cabos*

ANALOGIA CON OTROS YACIMIENTOS: *Criaderos en la misma formación de Asturias-León*

CLASE DEL CARBON:

EDAD: *Cámbrico - Ordovícico*

GRAFICOS

OBSERVACIONES

El mineral aparecía en filón o capa interestraificado, con esterilidades de pizarra. Labores no accesibles. Información recogida en Sotelo.



IMINSA

20126

PLAN MAGNA

INFORMACION COMPLEMENTARIA

DATOS GENERALES

PROVINCIA: LEON

MINERAL: HIERRO

FUENTE DE INFORMACION: JEFATURA DE MINAS DE LEON

AÑO: 1977

DATOS ADMINISTRATIVOS Y GEOGRAFICOS

NATURALEZA: P. INVESTIGACION ☐

CONCESION ☒

☐

NUM. REGISTRO: 12.228bis

FECHA DE OTORGAMIENTO:

HAS.: 408

DENOMINACION: SAN JOSE V (2^a FRACCION)

TITULAR: Foraco y Proyectos S.A.

EXPLOTADOR:

LOCALIZACION: LOCALIDAD: Paradaseca

MUNICIPIO: Paradaseca

PROVINCIA: LEON

COORDENADAS: LONGITUD:

LATITUD:

ALTITUD:

m.

HOJA M. TOPOGR. NAC.: 126 VEGA DE ESPINAREDA

ACCESOS: c/ a Villafranca del Bierzo

RECURSOS: Ao de Sotelo

DATOS MINEROS

ESTADO ACTUAL: PARADA ☐

INVESTIGACION ☐

PREPARACION ☐

EXPLOTACION ☐

METODO DE EXPLOTACION:

CIELO ABIERTO { ☐ CORTA

INTERIOR {

- ☐ HUCOS Y PILARES
- ☐ HUNDIMIENTO
- ☐ RELLENO
- ☐

LABORES MINERAS:

HISTORIA MINERA:

PRODUCCION:

DATOS GEOLOGICOS

ESTRUCTURA DEL YACIMIENTO: DIRECCION:

BUZAMIENTO:

MORFOLOGIA:

ESTRATIGRAFIA: DESCRIPCION DE PAQUETES Y CAPAS:

CLASE DEL CARBON:

EDAD:

GRAFICOS

OBSERVACIONES

Ver SAN JOSE V, no 12.228. Agrupada



IMINSA

20126

PLAN MAGNA

INFORMACION COMPLEMENTARIA

DATOS GENERALES

PROVINCIA: LEON

MINERAL: HIERRO

FUENTE DE INFORMACION: Jefatura de Minas de León

AÑO: 1977

DATOS ADMINISTRATIVOS Y GEOGRAFICOS

NATURALEZA: P. INVESTIGACION ☐

CONCESION ☒

☐

NUM. REGISTRO: 12.299 FECHA DE OTORGAMIENTO:

HAS.: 880

DENOMINACION: COTO MARIBEL

TITULAR: Gerardo Morote Alba

EXPLOTADOR:

LOCALIZACION: LOCALIDAD: MOREDA

MUNICIPIO: PARADASECA

PROVINCIA: LEON

COORDENADAS: LONGITUD:

LATITUD:

ALTITUD:

m.

HOJA M. TOPOGR. NAC.: 126 VEGA DE ESPINAREDA

ACCESOS: Carretera de Toral de los Vados a Sta. Eulalia. Pista a Moreda

RECURSOS: RIO ANCARAS

DATOS MINEROS

ESTADO ACTUAL: PARADA ☐

INVESTIGACION ☐

PREPARACION ☐

EXPLOTACION ☐

METODO DE EXPLOTACION:

CIELO ABIERTO { ☐ CORTA
☐

INTERIOR

{ ☐ HUECOS Y PILARES
☐ HUNDIMIENTO
☐ RELLENO
☐

LABORES MINERAS:

HISTORIA MINERA:

PRODUCCION:

DATOS GEOLOGICOS

ESTRUCTURA DEL YACIMIENTO: DIRECCION:

BUZAMIENTO:

MORFOLOGIA:

ESTRATIGRAFIA: DESCRIPCION DE PAQUETES Y CAPAS:

CLASE DEL CARBON:

EDAD:

GRAFICOS

OBSERVACIONES



IMINSA

20126

PLAN MAGNA

INFORMACION COMPLEMENTARIA

DATOS GENERALES

PROVINCIA: LEON

MINERAL: HIERRO

FUENTE DE INFORMACION: JEFATURA DE MINAS DE LEON

AÑO: 1977

DATOS ADMINISTRATIVOS Y GEOGRAFICOS

NATURALEZA: P. INVESTIGACION ☐

CONCESION ☒

☐

NUM. REGISTRO: 12.299bis FECHA DE OTORGAMIENTO:

HAS., 841

DENOMINACION: COTO MARIBEL 2ª Fracción

TITULAR: Gerardo Moroto Alba

EXPLOTADOR:

LOCALIZACION: LOCALIDAD: E. VILLAR DE ACERO

MUNICIPIO: PARADASECA

PROVINCIA: LEON

COORDENADAS: LONGITUD:

LATITUD:

ALTITUD:

HOJA M. TOPOGR. NAC.: 126 VEGA DE ESPINAREDA

ACCESOS: Carretera de Villafranca a Paradaseca.

RECURSOS: RIO BARBIA

DATOS MINEROS

ESTADO ACTUAL: PARADA ☐

INVESTIGACION ☐

PREPARACION ☐

EXPLOTACION ☐

METODO DE EXPLOTACION:

CIELO ABIERTO { ☐ CORTA

INTERIOR

- { ☐ HUECOS Y PILARES
☐ HUNDIMIENTO
☐ RELLENO
☐

LABORES MINERAS:

HISTORIA MINERA:

PRODUCCION:

DATOS GEOLOGICOS

ESTRUCTURA DEL YACIMIENTO: DIRECCION:

BUZAMIENTO:

MORFOLOGIA:

ESTRATIGRAFIA: DESCRIPCION DE PAQUETES Y CAPAS:

CLASE DEL CARBON:

EDAD:

GRAFICOS

OBSERVACIONES



IMINSA

20126

PLAN MAGNA

INFORMACION COMPLEMENTARIA

DATOS GENERALES

PROVINCIA: LEON

MINERAL: HIERRO

FUENTE DE INFORMACION: JEFATURA DE MINAS DE LEON

AÑO: 1977

DATOS ADMINISTRATIVOS Y GEOGRAFICOS

NATURALEZA: P. INVESTIGACION ☐

CONCESION ☒

☐

NUM. REGISTRO: 12.508

FECHA DE OTORGAMIENTO:

HAS.: 4.392

DENOMINACION: SAN JOSE VII

TITULAR: Foraco y Proyectos S.A.

EXPLOTADOR:

LOCALIZACION: LOCALIDAD: Fuera de Hoja

MUNICIPIO: Paradaseca y Balboa

PROVINCIA: LEON

COORDENADAS: LONGITUD:

LATITUD:

ALTITUD:

HOJA M. TOPOGR. NAC.: 126 VEGA DE ESPINAREDA

ACCESOS:

RECURSOS:

DATOS MINEROS

ESTADO ACTUAL: PARADA ☐

INVESTIGACION ☐

PREPARACION ☐

EXPLOTACION ☐

METODO DE EXPLOTACION:

CIELO ABIERTO { ☐ CORTA

INTERIOR

{ ☐ HUECOS Y PILARES
☐ HUNDIMIENTO
☐ RELLENO
☐

LABORES MINERAS:

HISTORIA MINERA:

PRODUCCION:

DATOS GEOLOGICOS

ESTRUCTURA DEL YACIMIENTO: DIRECCION:

BUZAMIENTO:

MORFOLOGIA:

ESTRATIGRAFIA: DESCRIPCION DE PAQUETES Y CAPAS:

CLASE DEL CARBON:

EDAD:

GRAFICOS

OBSERVACIONES

Ver SAN JOSE V; N°12.228 Agrupada

**IMINSA**PLAN MAGNAINFORMACION COMPLEMENTARIADATOS GENERALESPROVINCIA: *LEON*MINERAL: *CARBON*FUENTE DE INFORMACION: *Jefatura de Minas de León*AÑO: *1977*DATOS ADMINISTRATIVOS Y GEOGRAFICOSNATURALEZA: P. INVESTIGACION ☐CONCESION ☒NUM. REGISTRO: *12.844* FECHA DE OTORGAMIENTO:HAS.: *143*DENOMINACION: *NUMERO OCHO*TITULAR: *Antracitas de Fabero S.A.*

EXPLOTADOR:

LOCALIZACION: LOCALIDAD: *SESAMO*MUNICIPIO: *Vega de Espinareda*PROVINCIA: *LEON*

COORDENADAS: LONGITUD:

LATITUD:

ALTITUD:

m.

HOJA M. TOPOGR. NAC.: *126 VEGA DE ESPINAREDA*ACCESOS: *Carretera Toral de los Vados a Sta. Eulalia*RECURSOS: *RIO CUA*DATOS MINEROSESTADO ACTUAL: PARADA ☐INVESTIGACION ☐PREPARACION ☐EXPLOTACION ☐

METODO DE EXPLOTACION:

CIELO ABIERTO { ☐ CORTA

INTERIOR {

☐ HUECOS Y PILARES☐ HUNDIMIENTO☐ RELLENO

LABORES MINERAS:

HISTORIA MINERA:

PRODUCCION:

DATOS GEOLOGICOS

ESTRUCTURA DEL YACIMIENTO: DIRECCION:

BUZAMIENTO:

MORFOLOGIA:

ESTRATIGRAFIA: DESCRIPCION DE PAQUETES Y CAPAS:

CLASE DEL CARBON:

EDAD:

GRAFICOS

OBSERVACIONES



IMINSA

20126

PLAN MAGNA

INFORMACION COMPLEMENTARIA

DATOS GENERALES

PROVINCIA: LEON

MINERAL: CARBON

FUENTE DE INFORMACION: Jefatura de Minas de León

AÑO: 1977

DATOS ADMINISTRATIVOS Y GEOGRAFICOS

NATURALEZA: P. INVESTIGACION ☐

CONCESION ☒

☐

NUM. REGISTRO: 12.992

FECHA DE OTORGAMIENTO:

HAS.: 275

DENOMINACION: NUMERO NUEVE

TITULAR: Antracitas de Fabero S.a.

EXPLOTADOR:

LOCALIZACION: LOCALIDAD: SESAMO

MUNICIPIO: Vega de Espinareda

PROVINCIA: LEON

COORDENADAS: LONGITUD:

LATITUD:

ALTITUD:

HOJA M. TOPOGR. NAC.: 126 VEGA DE ESPINAREDA

ACCESOS: Carretera Vega de Espinareda a Puente Corbón

RECURSOS: RIO CUA

DATOS MINEROS

ESTADO ACTUAL: PARADA ☐

INVESTIGACION ☐

PREPARACION ☐

EXPLOTACION ☐

METODO DE EXPLOTACION:

CIELO ABIERTO { ☐ CORTA

INTERIOR {

- ☐ HUECOS Y PILARES
- ☐ HUNDIMIENTO
- ☐ RELLENO
- ☐

LABORES MINERAS:

HISTORIA MINERA:

PRODUCCION:

DATOS GEOLOGICOS

ESTRUCTURA DEL YACIMIENTO: DIRECCION:

BUZAMIENTO:

MORFOLOGIA:

ESTRATIGRAFIA: DESCRIPCION DE PAQUETES Y CAPAS:

CLASE DEL CARBON:

EDAD:

GRAFICOS

OBSERVACIONES



IMINSA

20126

PLAN MAGNA

INFORMACION COMPLEMENTARIA

DATOS GENERALES

PROVINCIA: LEON

MINERAL: CARBON

FUENTE DE INFORMACION: Jefatura de Minas de León

AÑO: 1977

DATOS ADMINISTRATIVOS Y GEOGRAFICOS

NATURALEZA: P. INVESTIGACION ☐

CONCESION ☒

☐

NUM. REGISTRO: 13245

FECHA DE OTORGAMIENTO:

HAS.: 100

DENOMINACION: TRINIDAD

TITULAR: Ocejó y García Expl. Mineras S.A.

EXPLOTADOR:

LOCALIZACION: LOCALIDAD: W. TORENO

MUNICIPIO: Toreno

PROVINCIA: LEON

COORDENADAS: LONGITUD:

LATITUD:

ALTITUD:

m.

HOJA M. TOPOGR. NAC.: 126 VEGA DE ESPINAREDA

ACCESOS: Carretera de Ponferrada Villablino. Pista

RECURSOS:

DATOS MINEROS

ESTADO ACTUAL: PARADA ☐

INVESTIGACION ☐

PREPARACION ☐

EXPLOTACION ☐

METODO DE EXPLOTACION:

CIELO ABIERTO { ☐ CORTA

INTERIOR {

- ☐ HUECOS Y PILARES
- ☐ HUNDIMIENTO
- ☐ RELLENO

LABORES MINERAS:

HISTORIA MINERA:

PRODUCCION:

DATOS GEOLOGICOS

ESTRUCTURA DEL YACIMIENTO: DIRECCION:

BUZAMIENTO:

MORFOLOGIA:

ESTRATIGRAFIA: DESCRIPCION DE PAQUETES Y CAPAS:

CLASE DEL CARBON:

EDAD:

GRAFICOS

OBSERVACIONES



IMINSA

20126

PLAN MAGNA

INFORMACION COMPLEMENTARIA

DATOS GENERALES

PROVINCIA: LEON

MINERAL: HIERRO

FUENTE DE INFORMACION: JEFATURA DE MINAS DE LEON Y VISITA

AÑO: 1977

INDICIO

DATOS ADMINISTRATIVOS Y GEOGRAFICOS

NATURALEZA: P. INVESTIGACION ☐

CONCESION ☒

☐

NUM. REGISTRO: 13460

FECHA DE OTORGAMIENTO:

HAS.: 2206

DENOMINACION: CAROLINA

TITULAR: Carolina García Canturri

EXPLOTADOR:

LOCALIZACION: LOCALIDAD: NW de Sancedo (2 Km. lineales)

MUNICIPIO: TORENO

PROVINCIA: Leon

COORDENADAS: LONGITUD:

LATITUD:

ALTITUD:

m.

HOJA M. TOPOGR. NAC.: 126 Vega de Espinareda

ACCESOS: Accesos de Ponferrada a Vega de Espinareda y de ella en Km. 15.900 carretera a Cacabelos.

RECURSOS: Arroyos del Rigo y de Sancedo

DATOS MINEROS

ESTADO ACTUAL: PARADA ☐

INVESTIGACION ☐

PREPARACION ☐

EXPLOTACION ☐

METODO DE EXPLOTACION:

CIELO ABIERTO { ☐ CORTA

INTERIOR {

☐ HUECOS Y PILARES
☐ HUNDIMIENTO
☐ RELLENO

LABORES MINERAS:

HISTORIA MINERA:

PRODUCCION:

DATOS GEOLOGICOS

ESTRUCTURA DEL YACIMIENTO: DIRECCION: 60

BUZAMIENTO: 30

MORFOLOGIA: ESTRATIFORME

ESTRATIGRAFIA: DESCRIPCION DE PAQUETES Y CAPAS:

ROCAS ENCAJANTES: DESCRIPCION: Cuarcita de Agüeira

CLASE DEL CARBON:

EDAD: ORDOVICIO MEDIO Y SUPERIOR

GRAFICOS

OBSERVACIONES Se trata de un ligero desmonte que pone al descubierto las cuarcitas de Agüeira. Son cuarcitas en general apenas alteradas y sin que se les aprecie ninguna característica especial.

En la parte más al S del "indicio" se observa un pequeño dique de cuarzo del que también se toma nota. Cruzando el valle en dirección norte hay una labor de reconocimiento sin mayores rasgos de interés.



IMINSA

20126

PLAN MAGNA

INFORMACION COMPLEMENTARIA

DATOS GENERALES

PROVINCIA: LEON

MINERAL: HIERRO

FUENTE DE INFORMACION: JEFATURA DE MINAS DE LEON

AÑO: 1977

DATOS ADMINISTRATIVOS Y GEOGRAFICOS

NATURALEZA: P. INVESTIGACION ☐

CONCESION ☒

☐

NUM. REGISTRO: 13.505

FECHA DE OTORGAMIENTO:

HAS.: 499

DENOMINACION: SAN JOSE X

TITULAR: Ricardo de la Riba

EXPLOTADOR:

LOCALIZACION: LOCALIDAD: SW PARADASECA

MUNICIPIO: Paradaseca

PROVINCIA: LEON

COORDENADAS: LONGITUD:

LATITUD:

ALTITUD:

HOJA M. TOPOGR. NAC.: 126 VEGA DE ESPINAREDA

ACCESOS: Pista a Paradaseca a Sotelo.

RECURSOS:

DATOS MINEROS

ESTADO ACTUAL: PARADA ☐

INVESTIGACION ☐

PREPARACION ☐

EXPLOTACION ☐

METODO DE EXPLOTACION:

CIELO ABIERTO { ☐ CORTA

INTERIOR {

- ☐ HUECOS Y PILARES
- ☐ HUNDIMIENTO
- ☐ RELLENO
- ☐

LABORES MINERAS:

HISTORIA MINERA:

PRODUCCION:

DATOS GEOLOGICOS

ESTRUCTURA DEL YACIMIENTO: DIRECCION:

BUZAMIENTO:

MORFOLOGIA:

ESTRATIGRAFIA: DESCRIPCION DE PAQUETES Y CAPAS:

CLASE DEL CARBON:

EDAD:

GRAFICOS

OBSERVACIONES

Ver SAN JOSE V, nº 12.228. Agrupada

**IMINSA**PLAN MAGNAINFORMACION COMPLEMENTARIADATOS GENERALESPROVINCIA: *LEON*MINERAL: *HIERRO*FUENTE DE INFORMACION: *Jefatura de Minas de León*

AÑO: 1977

DATOS ADMINISTRATIVOS Y GEOGRAFICOSNATURALEZA: P. INVESTIGACION ☐CONCESION ☒☐NUM. REGISTRO: *13.505bis* FECHA DE OTORGAMIENTO:HAS.: *20*DENOMINACION: *SAN JOSE X (2ª FRACCION)*TITULAR: *Ricardo de la Riba*

EXPLOTADOR:

LOCALIZACION: LOCALIDAD: *NW PARADASECA*MUNICIPIO: *PARADASECA*PROVINCIA: *LEON*

COORDENADAS: LONGITUD:

LATITUD:

ALTITUD:

m.

HOJA M. TOPOGR. NAC.: *126 VEGA DE ESPINAREDA*ACCESOS: *Carretera Villafranca a Paradaseca*

RECURSOS:

DATOS MINEROSESTADO ACTUAL: PARADA ☐INVESTIGACION ☐PREPARACION ☐EXPLOTACION ☐

METODO DE EXPLOTACION:

CIELO ABIERTO { ☐ CORTA

INTERIOR {

☐ HUECOS Y PILARES☐ HUNDIMIENTO☐ RELLENO☐

LABORES MINERAS:

HISTORIA MINERA:

PRODUCCION:

2810

DATOS GEOLOGICOS

ESTRUCTURA DEL YACIMIENTO: DIRECCION:

BUZAMIENTO:

MORFOLOGIA:

ESTRATIGRAFIA: DESCRIPCION DE PAQUETES Y CAPAS:

CLASE DEL CARBON:

EDAD:

GRAFICOS

OBSERVACIONES

Ver SAN JOSE V, No 12.228 Agrupada.



IMINSA

20126

PLAN MAGNA

INFORMACION COMPLEMENTARIA

DATOS GENERALES

PROVINCIA: LEON

MINERAL: HIERRO Y OTROS

FUENTE DE INFORMACION: JEFATURA DE MINAS DE LEON

AÑO: 1977

DATOS ADMINISTRATIVOS Y GEOGRAFICOS

NATURALEZA: P. INVESTIGACION ☒

CONCESION ☐

☐

NUM. REGISTRO: 13554

FECHA DE OTORGAMIENTO:

HAS.:

DENOMINACION: LEON OESTE

TITULAR: Unión Explosivos Río Tinto

EXPLOTADOR: el mismo

LOCALIZACION: LOCALIDAD:

MUNICIPIO: Paradaseca, Candín y otros

PROVINCIA: LEON

COORDENADAS: LONGITUD:

LATITUD:

ALTITUD:

m.

HOJA M. TOPOGR. NAC.: Hojas nº. 126, 100, 101, 158, 99 y 125

ACCESOS: Carretera N-VI y otras

RECURSOS:

DATOS MINEROS

ESTADO ACTUAL: PARADA ☐

INVESTIGACION ☐

PREPARACION ☐

EXPLOTACION ☐

METODO DE EXPLOTACION:

CIELO ABIERTO { ☐ CORTA
☐

INTERIOR

{ ☐ HUECOS Y PILARES
☐ HUNDIMIENTO
☐ RELLENO
☐

LABORES MINERAS:

HISTORIA MINERA:

PRODUCCION:

DATOS GEOLOGICOS

ESTRUCTURA DEL YACIMIENTO: DIRECCION:

BUZAMIENTO:

MORFOLOGIA:

ESTRATIGRAFIA: DESCRIPCION DE PAQUETES Y CAPAS:

CLASE DEL CARBON:

EDAD:

GRAFICOS

OBSERVACIONES



IMINSA

20126

PLAN MAGNA

INFORMACION COMPLEMENTARIA

DATOS GENERALES

PROVINCIA: LEON

MINERAL: OLIGISTO

FUENTE DE INFORMACION: Visita indicio

AÑO: 1977

DATOS ADMINISTRATIVOS Y GEOGRAFICOS

NATURALEZA: P. INVESTIGACION ☒

CONCESION ☐

☐

NUM. REGISTRO: 13.554

FECHA DE OTORGAMIENTO:

HAS.:

DENOMINACION: MINA DEL PESCON-LEON OESTE

TITULAR: UNION EXPLOSIVOS RIOTINTO

EXPLOTADOR: 20 a 30 años que fué explotado (≈ 1.945) por D. Ignacio Biain de Vega de Espinareda. Actualmente investiga UNION EXPLOSIVOS RIOTINTO

LOCALIZACION: LOCALIDAD: EL PESCON (BURBIA)

MUNICIPIO: VEGA DE ESPINAREDA

PROVINCIA: LEON

COORDENADAS: LONGITUD: $3^{\circ}05'40''$

LATITUD: $42^{\circ}47'40''$

ALTITUD: 1,140 m.

HOJA M. TOPOGR. NAC.: 126 VEGA DE ESPINAREDA

ACCESOS: A través de pista forestal que parte de VEGA DE ESPINAREDA pasando por Valle de Finolledo, S. Martín de Moreda y Penoselo

RECURSOS: Corriente alterna (≈ 150 V) de una pequeña central que posee el pueblo.

DATOS MINEROS

ESTADO ACTUAL: PARADA ☒

INVESTIGACION ☐

PREPARACION ☐

EXPLOTACION ☐

METODO DE EXPLOTACION:

CIELO ABIERTO { ☐ CORTA

INTERIOR {

☐ HUECOS Y PILARES

☐ HUNDIMIENTO

☐ RELLENO

☐

LABORES MINERAS: Solamente un pequeño registro de dirección N 350 W

HISTORIA MINERA: Las únicas labores se realizaron en el año 1945 teniendo solamente 4 obreros.

PRODUCCION:

DATOS GEOLOGICOS

ESPECIES MINERALES: PRINCIPALES: *Cuarzo, oligisto*

ACCESORIAS: *Pirita*

CONDICIONES DEL YACIMIENTO: DIRECCION: *N 10 W*

BUZAMIENTO:

MORFOLOGIA { ☐ FILON
☐ MASA
☒ ESTRATIFORME

DISTRIBUCION

{ ☐ MASIVO
☒ DISEMINADO
☒ RELLENO FISURAS
☐

DIMENSIONES: POTENCIA: *0,50m.*

LONGITUD:

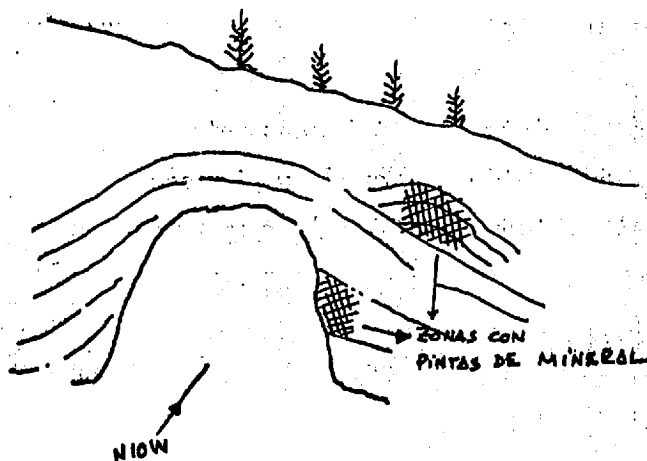
PROFUNDIDAD:

ROCAS ENCAJANTES: DESCRIPCION: *Pizarras, serie de los Cabos, se encuentra un filón de cuarzo intensificado en una pequeña*

EDAD: *Cámbrico medio- Ordoviciano*

ANALOGIA CON OTROS YACIMIENTOS:

GRAFICOS



OBSERVACIONES *Aparentemente solo se observa pequeñas manchas de óxido de Fe cubriendo al cuarzo, observándose también pequeños cristales de pirita.*



IMINSA

PLAN MAGNA

INFORMACION COMPLEMENTARIA

DATOS GENERALES

PROVINCIA: LEON

MINERAL: ARSENICO, Fe

FUENTE DE INFORMACION: Visita indicio

AÑO: 1977

DATOS ADMINISTRATIVOS Y GEOGRAFICOS

NATURALEZA: P. INVESTIGACION ☒CONCESION ☐

NUM. REGISTRO: 13.544

FECHA DE OTORGAMIENTO:

HAS.:

DENOMINACION: LEON OESTE

TITULAR: UNION EXPLOSIVOS RIOTINTO

EXPLOTADOR: el mismo

LOCALIZACION: LOCALIDAD: Peña de Folgueira

MUNICIPIO: Vega de Espinareda

PROVINCIA: Leon

COORDENADAS: LONGITUD: 3°06'50"

LATITUD: 42°43' 25"

ALTITUD: 1080

m.

HOJA M. TOPOGR. NAC.: 126 VEGA DE ESPINAREDA

ACCESOS: A través de pista forester que parte de Vega de Espinareda.

RECURSOS: Corriente alterna (≈ 150 V) de la pequeña central del pueblo.

DATOS MINEROS

ESTADO ACTUAL: PARADA ☒INVESTIGACION ☐PREPARACION ☐EXPLOTACION ☐

METODO DE EXPLOTACION:

CIELO ABIERTO { ☐ CORTA

INTERIOR {

- ☐ HUECOS Y PILARES
- ☐ HUNDIMIENTO
- ☐ RELLENO

LABORES MINERAS: Existe una galería de dirección N 25 E actualmente inaccesible

HISTORIA MINERA: De principios de siglo según los nativos

PRODUCCION:

DATOS GEOLOGICOS

ESPECIES MINERALES: PRINCIPALES: *Cuarzo, de hierro*

ACCESORIAS:

CONDICIONES DEL YACIMIENTO: DIRECCION:

BUZAMIENTO:

MORFOLOGIA { ☒ FILON
☐ MASA
☐ ESTRATIFORME

DISTRIBUCION { ☒ MASIVO
☐ DISEMINADO
☐ RELLENO FISURAS

DIMENSIONES: POTENCIA:

LONGITUD:

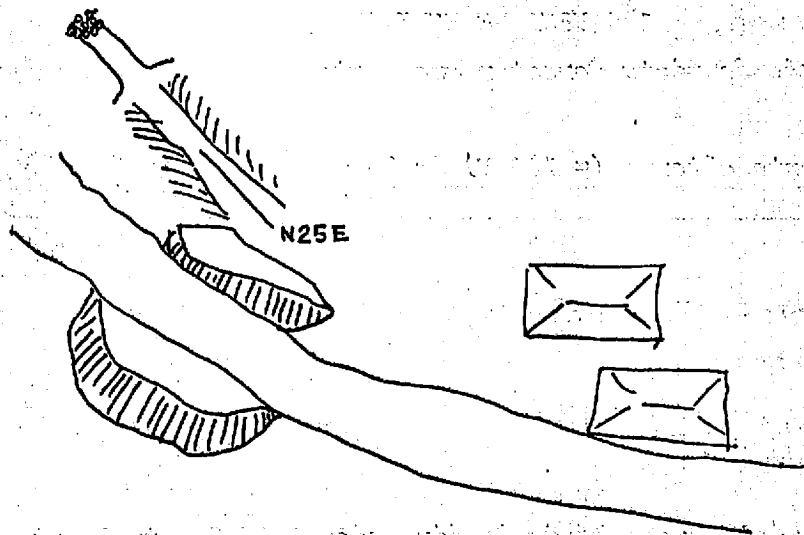
PROFUNDIDAD:

ROCAS ENCAJANTES: DESCRIPCION: *Pizarras de la serie de los Cabos*

ANALOGIA CON OTROS YACIMIENTOS:

EDAD: *Cámbrico medio-Ordovícico inferior*

GRAFICOS



OBSERVACIONES



IMINSA

PLAN MAGNA

INFORMACION COMPLEMENTARIA

DATOS GENERALES

PROVINCIA: LEON

MINERAL: AU

FUENTE DE INFORMACION: PEREDA DE ANCARES

AÑO: 1977

DATOS ADMINISTRATIVOS Y GEOGRAFICOS

NATURALEZA: P. INVESTIGACION ☒CONCESION ☐

NUM. REGISTRO:

FECHA DE OTORGAMIENTO:

HAS.:

DENOMINACION: LEON OESTE N° 13.554

TITULAR: UNION EXPLOSIVOS RIO TINTO

EXPLOTADOR: EXPLOSIVOS RIOTINTO

LOCALIZACION: LOCALIDAD: LAS CABANIAS (SIERRA MALPICA)

MUNICIPIO: CANDIN

PROVINCIA: LEON

COORDENADAS: LONGITUD: 47°40' 00"

LATITUD: 6°42' 10"

ALTITUD:

m.

HOJA M. TOPOGR. NAC.: 126 VEGA DE ESPINAREDA

ACCESOS: A través de la pista forestal que parte de PEREDA DE ANCARES

RECURSOS: RIO SECO

DATOS MINEROS

ESTADO ACTUAL: PARADA ☐INVESTIGACION ☒PREPARACION ☐EXPLOTACION ☐

METODO DE EXPLOTACION:

CIELO ABIERTO { ☐ CORTA

INTERIOR {

- ☐ HUECOS Y PILARES
- ☐ HUNDIMIENTO
- ☐ RELLENO

LABORES MINERAS: Existen dos galerías separadas unos 50 metros en cota, con muy importantes excombros. El nivel inferior se encuentra actualmente totalmente hundido, pero los trabajos realizados por Explosivos, pusieron al descubierto. en el mismo una zona cuarítica con pequeños filoncillos de cuarzo y pintas de mineral, especialmente mispiquel y óxidos de hierro, de dirección N40E

HISTORIA MINERA:

PRODUCCION:

DATOS GEOLOGICOS

ESPECIES MINERALES: PRINCIPALES: *cuarzo, mispichel*

ACCESORIAS: *pirita*

CONDICIONES DEL YACIMIENTO: DIRECCION: *N 60/70*

BUZAMIENTO: *50/70 S*

MORFOLOGIA

- ☒ FILON
- ☐ MASA
- ☐ ESTRATIFORME

DISTRIBUCION

- ☐ MASIVO
- ☒ DISEMINADO
- ☐ RELLENO FISURAS

DIMENSIONES: POTENCIA: *20/30 cms.*

LONGITUD:

PROFUNDIDAD:

ROCAS ENCAJANTES: DESCRIPCION: *cuarcitas y pizarras de la serie de los Cabos*

EDAD: *Cámbrico medio-Ordoviciano inferior*

ANALOGIA CON OTROS YACIMIENTOS:

GRAFICOS

OBSERVACIONES



IMINSA

20126

PLAN MAGNA

INFORMACION COMPLEMENTARIA

DATOS GENERALES

PROVINCIA: *LEON*

MINERAL: *HIERRO*

FUENTE DE INFORMACION: *VISITA INDICIO*

AÑO: *1977*

DATOS ADMINISTRATIVOS Y GEOGRAFICOS

NATURALEZA: P. INVESTIGACION ☒

CONCESION ☐



NUM. REGISTRO: *13554*

FECHA DE OTORGAMIENTO:

HAS.:

DENOMINACION: *LEON OESTE*

TITULAR: *Unión Explosivos Río Tinto*

EXPLOTADOR: *el mismo*

LOCALIZACION: LOCALIDAD: *N de San Martín de Moreda*

MUNICIPIO: *Valle de Finolledo*

PROVINCIA: *LEON*

COORDENADAS: LONGITUD: *42° 43' 57" N* LATITUD: *3° 1' 41" W* ALTITUD: *640* m.

HOJA M. TOPOGR. NAC.: *126 - Vega de Espinareda*

ACCESOS: *Pista de Vega de Espinareda a Valle de Finolledo y S. Martín*

RECURSOS: *Arroyo del Regado*

DATOS MINEROS

ESTADO ACTUAL: PARADA ☐

INVESTIGACION ☐

PREPARACION ☐

EXPLOTACION ☐

METODO DE EXPLOTACION:

CIELO ABIERTO { ☐ CORTA

INTERIOR {

- ☐ HUECOS Y PILARES
- ☐ HUNDIMIENTO
- ☐ RELLENO

LABORES MINERAS: *no existen*

HISTORIA MINERA:

PRODUCCION:

DATOS GEOLOGICOS

ESPECIES MINERALES: PRINCIPALES: *Oligirto*

ACCESORIAS:

CONDICIONES DEL YACIMIENTO: DIRECCION: *30°*

BUZAMIENTO: *80°*

MORFOLOGIA { ☐ FILON
☐ MASA
☒ ESTRATIFORME

DISTRIBUCION

{ ☐ MASIVO
☒ DISEMINADO
☐ RELLENO FISURAS

DIMENSIONES: POTENCIA:

LONGITUD:

PROFUNDIDAD:

ROCAS ENCAJANTES: DESCRIPCION: *Pizarras de la formación Agüeira*

EDAD: *Ordovícico medio-superior*

ANALOGIA CON OTROS YACIMIENTOS:

GRAFICOS

OBSERVACIONES *Se trata de unas impregnancias de hierro en las pizarras de la formación Agüeira*



IMINSA

20126

PLAN MAGNA

INFORMACION COMPLEMENTARIA

DATOS GENERALES

PROVINCIA: LEON

MINERAL: PIRITA

FUENTE DE INFORMACION: *Visita indicio*

AÑO: 1977

DATOS ADMINISTRATIVOS Y GEOGRAFICOS

NATURALEZA: P. INVESTIGACION ☒

CONCESION ☐

☐

NUM. REGISTRO: 13.554

FECHA DE OTORGAMIENTO:

HAS.:

DENOMINACION: LEON OESTE

TITULAR: UNION EXPLOSIVOS RIOTINTO

EXPLOTADOR: *el mismo*

LOCALIZACION: LOCALIDAD: PUERTO LUMERAS

MUNICIPIO: CANDIN

PROVINCIA: LEON

COORDENADAS: LONGITUD: 3° 00' 10"

LATITUD: 42° 47' 00"

ALTITUD: 1020

m.

HOJA M. TOPOGR. NAC.: 126 VEGA DE ESPINAREDA

ACCESOS: *Carretera Comarcal de Vega de Espinareda a Candin Km. 38*

RECURSOS: -

DATOS MINEROS

ESTADO ACTUAL: PARADA ☐

INVESTIGACION ☐

PREPARACION ☐

EXPLOTACION ☐

METODO DE EXPLOTACION:

CIELO ABIERTO { ☐ CORTA

INTERIOR {

- ☐ HUECOS Y PILARES
- ☐ HUNDIMIENTO
- ☐ RELLENO

LABORES MINERAS: *No existen*

HISTORIA MINERA: -

PRODUCCION: -

DATOS GEOLOGICOS

ESPECIES MINERALES: PRINCIPALES: *Pirita*

ACCESORIAS: -

CONDICIONES DEL YACIMIENTO: DIRECCION: *N 20/30 W*

BUZAMIENTO: *45°*

MORFOLOGIA { ☐ FILON
☐ MASA
☐ ESTRATIFORME

DISTRIBUCION { ☐ MASIVO
☐ DISEMINADO
☐ RELLENO FISURAS

DIMENSIONES: POTENCIA: *1-1,5 mts.*

LONGITUD:

PROFUNDIDAD:

ROCAS ENCAJANTES: DESCRIPCION: *Formación de ampolitas silúricas*

EDAD: *Silúrico inferior*

ANALOGIA CON OTROS YACIMIENTOS:

GRAFICOS

OBSERVACIONES



IMINSA

20126

PLAN MAGNA

INFORMACION COMPLEMENTARIA

DATOS GENERALES

PROVINCIA: LEON

MINERAL: HIERRO

FUENTE DE INFORMACION: VISITA ANTIGUAS LABORES

AÑO: 1977

DATOS ADMINISTRATIVOS Y GEOGRAFICOS

NATURALEZA: P. INVESTIGACION ☒

CONCESION ☐

NUM. REGISTRO: 13554

FECHA DE OTORGAMIENTO:

HAS.: ☐

DENOMINACION: LEON OESTE

TITULAR: Unión Explosivos Río Tinto

EXPLOTADOR: el mismo

LOCALIZACION: LOCALIDAD: E de S. Martín de Moreda

MUNICIPIO: Valle de Finolledo

PROVINCIA: LEON

COORDENADAS: LONGITUD: 42°43' 58" N LATITUD: 3°1' 20" W ALTITUD: 730 m.

HOJA M. TOPOGR. NAC.: 126 Vega de Esñareda

ACCESOS: Camino al NE que parte de S. Martín de Moreda

RECURSOS: proximidades río Ancares

DATOS MINEROS

ESTADO ACTUAL: PARADA ☒

INVESTIGACION ☐

PREPARACION ☐

EXPLOTACION ☐

METODO DE EXPLOTACION:

CIELO ABIERTO { ☒ CORTA
☐

INTERIOR

- ☐ HUECOS Y PILARES
- ☐ HUNDIMIENTO
- ☐ RELLENO

LABORES MINERAS: Indicios de haber existido dos socavones

HISTORIA MINERA:

PRODUCCION:

DATOS GEOLOGICOS

ESPECIES MINERALES: PRINCIPALES:

ACCESORIAS:

CONDICIONES DEL YACIMIENTO: DIRECCION: 60°

BUZAMIENTO: 55°

MORFOLOGIA { ☐ FILON
☐ MASA
☒ ESTRATIFORMEDISTRIBUCION { ☐ MASIVO
☒ DISEMINADO
☐ RELLENO FISURAS

DIMENSIONES: POTENCIA:

LONGITUD:

PROFUNDIDAD:

ROCAS ENCAJANTES: DESCRIPCION: *Pizarras de la Formación Aqueira*EDAD: *Ordovícico medio-superior*

ANALOGIA CON OTROS YACIMIENTOS:

GRAFICOSOBSERVACIONES

Se trata de unas pizarras de color salmón con unos indicios de Oligisto



IMINSA

20126

PLAN MAGNA

INFORMACION COMPLEMENTARIA

DATOS GENERALES

PROVINCIA: LEON

MINERAL: HIERRO Y OTROS

FUENTE DE INFORMACION: VISITA (17 - 8 77)

AÑO:

DATOS ADMINISTRATIVOS Y GEOGRAFICOS

NATURALEZA: P. INVESTIGACION ☒

CONCESION ☐

☐

NUM. REGISTRO: 13554

FECHA DE OTORGAMIENTO:

HAS.:

DENOMINACION: LEON OESTE

TITULAR: Unión Explosivos Río Tinto

EXPLOTADOR: el mismo

LOCALIZACION: LOCALIDAD: RIBON

Paraje: Leitosa

MUNICIPIO: Paradaseca

PROVINCIA: LEON

COORDENADAS: LONGITUD: 6°46' W

LATITUD: 42°41'30" N ALTITUD: 700-900 m.

HOJA M. TOPOGR. NAC.: 126 VEGA DE ESPINAREDA

ACCESOS: Desde Vill. Bierzo por carretera a Parradaseca hasta el Km. 10, y después por pista de Villar de Acero

RECURSOS: RIO BURBIE

DATOS MINEROS

ESTADO ACTUAL: PARADA ☒

INVESTIGACION ☐

PREPARACION ☐

EXPLOTACION ☐

METODO DE EXPLOTACION:

CIELO ABIERTO { ☐ CORTA

INTERIOR {

- ☐ HUECOS Y PILARES
- ☐ HUNDIMIENTO
- ☐ RELLENO

LABORES MINERAS: Explotaciones a cielo abierto de época romana, con fuerte movimiento de tierras.

En 1976 U.E. Tiotinto realizó investigaciones mediante pozos para recogida de muestras de gran volumen, trasladadas en camión a Oviedo.

HISTORIA MINERA:

PRODUCCION:

DATOS GEOLOGICOS

ESTRUCTURA DEL YACIMIENTO: DIRECCION:

BUZAMIENTO:

MORFOLOGIA: MASA, ESTRATIFORME,

DISTRIBUCION: DISEMINADO

ESTRATIGRAFIA: DESCRIPCION DE PAQUETES Y CAPAS:

ROCAS ENCAJANTES: DESCRIPCION : *Explotación de oro presente en diseminación dentro de las arenas terciarias, como placeres residuales.*

CLASE DEL CARBON:

EDAD: *Terciario*

GRAFICOS

OBSERVACIONES

Se desconocen los resultados de las investigaciones realizadas por V.E. Riotinto.

Las dimensiones de la zona movida antiguamente es de unas 2 Kms. (N-S) por 1 Km. (E-W).



IMINSA

20126

PLAN MAGNA

INFORMACION COMPLEMENTARIA

DATOS GENERALES

PROVINCIA: LEÓN

MINERAL: HIERRO Y OTROS

FUENTE DE INFORMACION: VISITA

AÑO: 1977

DATOS ADMINISTRATIVOS Y GEOGRAFICOS

NATURALEZA: P. INVESTIGACION ☒

CONCESION ☐

☐

NUM. REGISTRO: 13554

FECHA DE OTORGAMIENTO:

HAS.:

DENOMINACION: LEON OESTE

TITULAR: Unión Explosivos Río Tinto

EXPLOTADOR: el mismo

LOCALIZACION: LOCALIDAD: RIBON

MUNICIPIO: Paradaseca

PROVINCIA:

COORDENADAS: LONGITUD: 4°46' W

LATITUD: 42°41' 30" N ALTITUD: 700-900 m.

HOJA M. TOPOGR. NAC.: 126 VEGA DE ESPINAREDA

ACCESOS: Desde Vill. Bierzo por carretera a Paradaseca hasta el Km. 10, y después por pista de Villar de Acero.

RECURSOS: RIO BURBIA

DATOS MINEROS

ESTADO ACTUAL: PARADA ☒

INVESTIGACION ☐

PREPARACION ☐

EXPLOTACION ☐

METODO DE EXPLOTACION:

CIELO ABIERTO { ☐ CORTA

INTERIOR {

- ☐ HUECOS Y PILARES
- ☐ HUNDIMIENTO
- ☐ RELLENO
- ☐

LABORES MINERAS: Explotaciones a cielo abierto de época romana, con fuerte movimiento de tierras.

En 1976 U.E. Río Tinto realizó investigaciones mediante pozos para recogida de muestras de gran volumen, trasladadas en camión a Oviedo.

HISTORIA MINERA:

PRODUCCION:

DATOS GEOLOGICOS

ESPECIES MINERALES: PRINCIPALES:

ACCESORIAS:

CONDICIONES DEL YACIMIENTO: DIRECCION:

BUZAMIENTO:

MORFOLOGIA

- ☐ FILON
☒ MASA
☒ ESTRATIFORME

DISTRIBUCION

- ☐ MASIVO
☒ DISEMINADO
☐ RELLENO FISURAS

DIMENSIONES: POTENCIA:

LONGITUD:

PROFUNDIDAD:

ROCAS ENCAJANTES: DESCRIPCION: *Explotación de oro presente en diseminación dentro de las arenas terciarias, como placeres residuales*

EDAD: *Terciario*

ANALOGIA CON OTROS YACIMIENTOS:

GRAFICOS

OBSERVACIONES

Se desconocen los resultados de las investigaciones realizadas por U.E. Riotinto. Las dimensiones de la zona movida antiguamente es de unas 2 Kms. por 1 km.



IMINSA

20126

PLAN MAGNA

INFORMACION COMPLEMENTARIA

DATOS GENERALES

PROVINCIA: LEON

MINERAL: HIERRO Y OTROS

FUENTE DE INFORMACION: ARCHIVO IMINSA

AÑO: 1970

DATOS ADMINISTRATIVOS Y GEOGRAFICOS

NATURALEZA: P. INVESTIGACION ☒

CONCESION ☐



NUM. REGISTRO: 13554

FECHA DE OTORGAMIENTO:

HAS.:

DENOMINACION: LEON OESTE

TITULAR: Unión Explosivos Río Tinto

EXPLOTADOR: el mismo

LOCALIZACION: LOCALIDAD: CANDIN

Paraje: Cavanias

MUNICIPIO: CANDIN DE ANCARES

PROVINCIA: LEON

COORDENADAS: LONGITUD:

LATITUD:

ALTITUD:

m.

HOJA M. TOPOGR. NAC.: 126- Vega de Espinareda

ACCESOS: Desde Ponferrada a Vega de Espinareda y de aquí a Candín.

RECURSOS:

DATOS MINEROS

ESTADO ACTUAL: PARADA ☒

INVESTIGACION ☐

PREPARACION ☐

EXPLOTACION ☐

METODO DE EXPLOTACION:

CIELO ABIERTO { ☐ CORTA

INTERIOR

- { ☐ HUECOS Y PILARES
☐ HUNDIMIENTO
☐ RELLENO
☐

LABORES MINERAS: Transversal a cortar la mineralización y varios reconocimientos sobre ésta.

HISTORIA MINERA: Se desconoce.

PRODUCCION:

DATOS GEOLOGICOS ESPECIES MINERALES: PRINCIPALES: *Cuarzo ACCES. Sulfuros*

ESTRUCTURA DEL YACIMIENTO: DIRECCION: $N-130^{\circ}$ BUZAMIENTO:

MORFOLOGIA: *FILON*

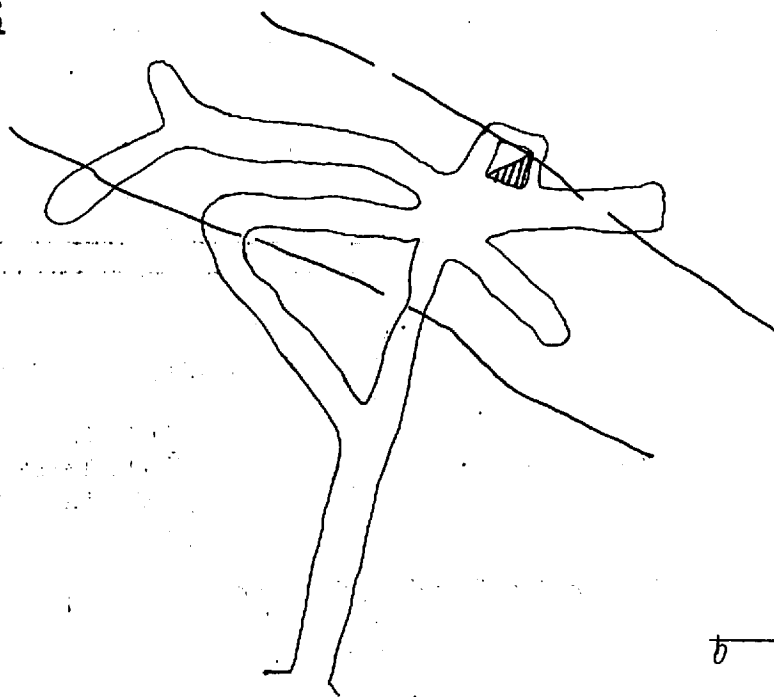
ESTRATIGRAFIA: DESCRIPCION DE PAQUETES Y CAPAS:

DIMENSIONES: POTENCIA : 10 - 30 m. LONGITUD: 100m.

CLASE DEL CARBON:

EDAD:

GRAFICOS



OBSERVACIONES



IVINSA

20126

CANTERAS



IMINSA

20126

PLAN MAGNA

INFORMACION COMPLEMENTARIA

DATOS GENERALES

PROVINCIA: LEON

MINERAL: PIZARRA

FUENTE DE INFORMACION: VISITA A CANTERA

AÑO: 1977

DATOS ADMINISTRATIVOS Y GEOGRAFICOS

NATURALEZA: P. INVESTIGACION ☐

CONCESION ☐

CANTERA ☒

NUM. REGISTRO:

FECHA DE OTORGAMIENTO:

HAS.:

DENOMINACION: *Puente de Leirín*

TITULAR:

EXPLOTADOR:

LOCALIZACION: LOCALIDAD: *SW de Vega de Espinareda*

MUNICIPIO: *Vega de Espinareda*

PROVINCIA: LEON

COORDENADAS: LONGITUD: *3' 0' 38" W* LATITUD: *42° 42' 16" N* ALTITUD: *600* m.

HOJA M. TOPOGR. NAÇ.: *126 Vega de Espinareda*

ACCESOS: *En Vega de Espinareda, pista a San Vicente, Km. 3.*

RECURSOS: *RIO CUA*

DATOS MINEROS

ESTADO ACTUAL: PARADA ☒

INVESTIGACION ☐

PREPARACION ☐

EXPLOTACION ☐

METODO DE EXPLOTACION:

CIELO ABIERTO { ☒ CORTA

INTERIOR {

- ☐ HUECOS Y PILARES
- ☐ HUNDIMIENTO
- ☐ RELLENO

LABORES MINERAS: *Considerable movimiento de roca (pizarra)*

HISTORIA MINERA:

PRODUCCION:

DATOS GEOLOGICOS

ESTRUCTURA DEL YACIMIENTO: DIRECCION: 90°

BUZAMIENTO: 25°

MORFOLOGIA: ESTRATIFORME

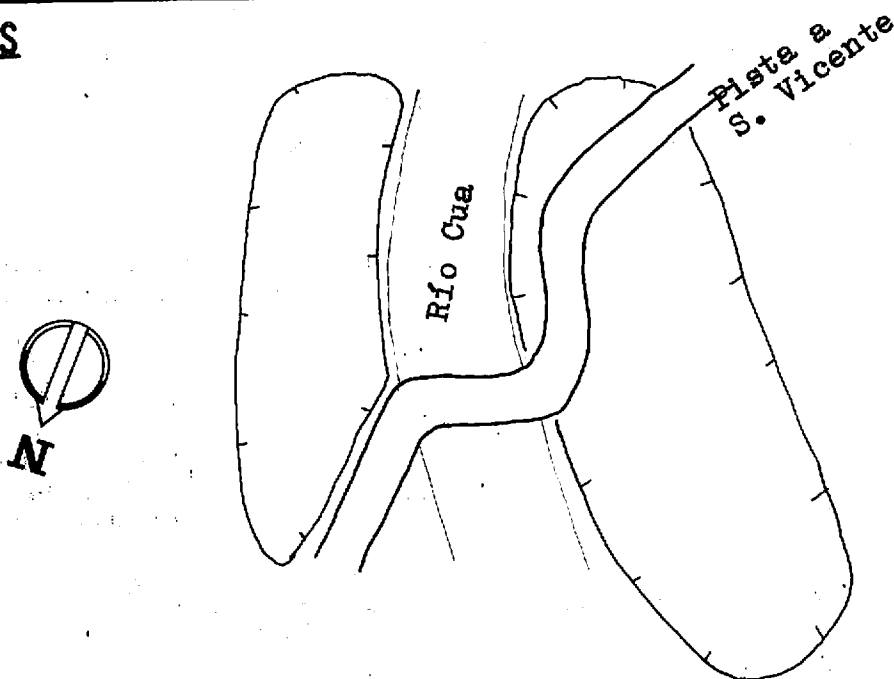
ESTRATIGRAFIA: DESCRIPCION DE PAQUETES Y CAPAS:

ROCAS ENCAJANTES: DESCRIPCION : Pizarras de la Formación Agueira

CLASE DEL CARBON:

EDAD: ORDOVICIO MEDIO-SUPERIOR

GRAFICOS



OBSERVACIONES

Se trata de una antigua explotación de pizarras para techar. Son duras y con una lajosidad muy notable. No presentan, a simple vista, "impurezas" de minerales, como piritas por ejemplo, que la puedan descalificar para este uso.

Se aprecia una clara esquistosidad de flujo que produce una linealidad, a veces muy marcada, en los planos de explotación.



IMINSA

. 20126

PLAN MAGNA

INFORMACION COMPLEMENTARIA

DATOS GENERALES

PROVINCIA: *LEON*

MINERAL: *CANtera DE PIZARRA*

FUENTE DE INFORMACION: *VISITA EXPLOTACION*

AÑO: *1977*

DATOS ADMINISTRATIVOS Y GEOGRAFICOS

NATURALEZA: P. INVESTIGACION ☐

CONCESION ☐

CANtera



NUM. REGISTRO:

FECHA DE OTORGAMIENTO:

HAS.:

DENOMINACION: *CANtera DE ESPANILLO*

TITULAR:

EXPLOTADOR:

LOCALIZACION: LOCALIDAD: *E de Espanillo*

MUNICIPIO: *Arganza*

PROVINCIA: *LEON*

COORDENADAS: LONGITUD: *42°40'46" N* LATITUD: *3°0' 37" W* ALTITUD: *600* m.

HOJA M. TOPOGR. NAC.: *126 Vega de Espinareda*

ACCESOS: *Pista forestal a Espanillo desde Quilos-Cacabelos*

RECURSOS: *río Cua*

DATOS MINEROS

ESTADO ACTUAL: PARADA ☐

INVESTIGACION ☐

PREPARACION ☐

EXPLOTACION ☒
muy reducida

METODO DE EXPLOTACION:

CIELO ABIERTO { ☒ CORTA

INTERIOR

- ☐ HUECOS Y PILARES
- ☐ HUNDIMIENTO
- ☐ RELLENO

LABORES MINERAS: *Frente de unos 50 mts. de anchura*

HISTORIA MINERA: *Trabajan desde hace unos 10 años*

PRODUCCION: *muy reducida, casi artesanal*

DATOS GEOLOGICOS

ESPECIES MINERALES: PRINCIPALES:

ACCESORIAS:

CONDICIONES DEL YACIMIENTO; DIRECCION:

BUZAMIENTO:

MORFOLOGIA { ☐ FILON
☐ MASA
☒ ESTRATIFORME

DISTRIBUCION

{ ☐ MASIVO
☐ DISEMINADO
☐ RELLENO FISURAS

DIMENSIONES: POTENCIA:

LONGITUD:

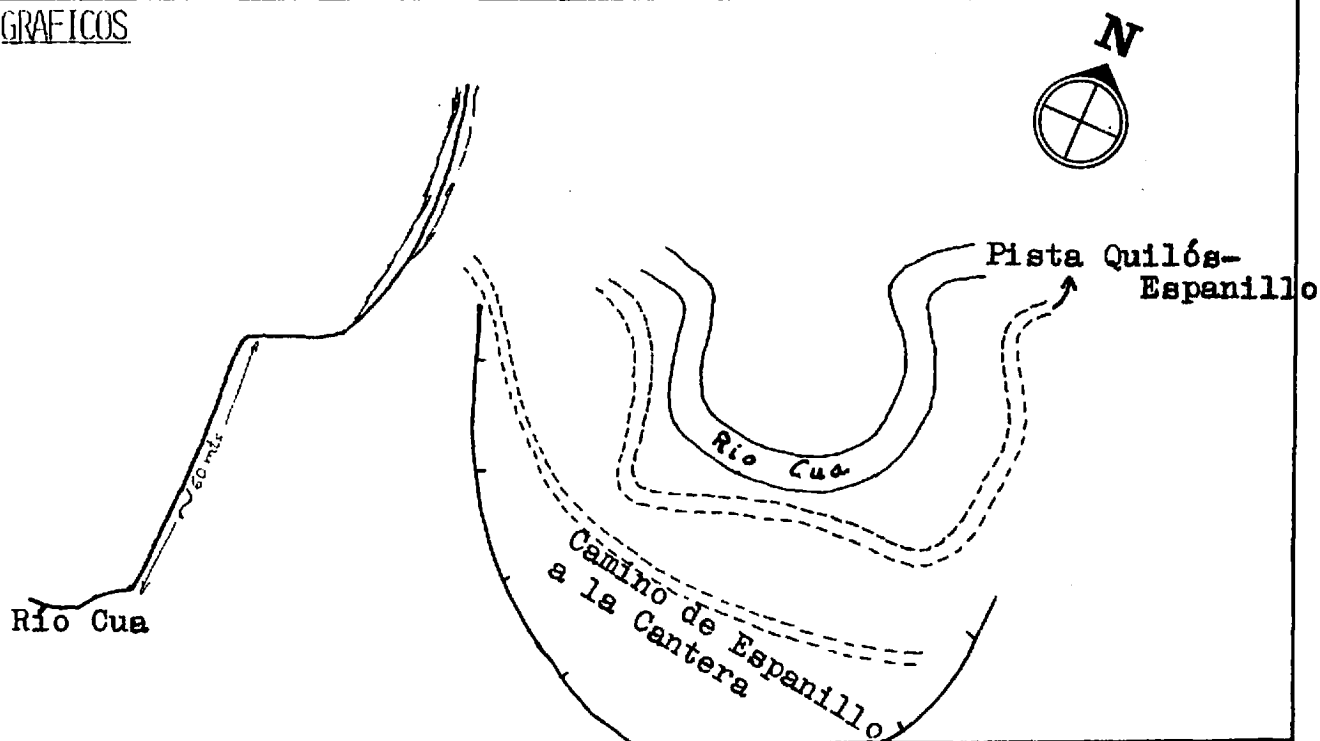
PROFUNDIDAD:

ROCAS ENCAJANTES: DESCRIPCION: *Pizarras de Luearca*

EDAD: *Ordovícico medio*

ANALOGIA CON OTROS YACIMIENTOS:

GRAFICOS



OBSERVACIONES Se trata de una cantera de pizarras para techar. Hay una guillotina y unas pizarras ya cortadas que indican una cierta, aunque mínima explotación. Son pizarras con notable exfoliación, duras y satinadas, Se aprecia una linealidad.



IMINSA

PLAN MAGNA

INFORMACION COMPLEMENTARIA

DATOS GENERALES

PROVINCIA: LEON

MINERAL: PIZARRA

FUENTE DE INFORMACION: VISITA EXPLOTACION

AÑO: 1977

DATOS ADMINISTRATIVOS Y GEOGRAFICOS

NATURALEZA: P. INVESTIGACION ☐CONCESION ☐CANTERA ☒

NUM. REGISTRO:

FECHA DE OTORGAMIENTO:

HAS.:

DENOMINACION: *Cantera de S. Pedro de Olleros*TITULAR: *Delfino Abad y otros*EXPLOTADOR: *Los mismos**Av. de Pontevedra 28 - Ponferrada*LOCALIZACION: LOCALIDAD: *NW de S. Pedro de Olleros*MUNICIPIO: *Vega de Espinareda*LUGAR: *Tremado*

PROVINCIA: LEON

COORDENADAS: LONGITUD:

LATITUD:

ALTITUD:

m.

HOJA M. TOPOGR. NAC.: *126 - Vega de Espinareda*ACCESOS: *Pista de s. Martín a S. Pedro y ramal a la cantera*RECURSOS: *proximidades del río Ancores*

DATOS MINEROS

ESTADO ACTUAL: PARADA ☐INVESTIGACION ☐PREPARACION ☐EXPLOTACION ☒

METODO DE EXPLOTACION:

CIELO ABIERTO { ☒ CORTA

INTERIOR

- ☐ HUECOS Y PILARES
- ☐ HUNDIMIENTO
- ☐ RELLENO

LABORES MINERAS:

HISTORIA MINERA: *Explotación desde hace 5 años. El titular actual lleva 2 años.*PRODUCCION: *4 Tm/día*

DATOS GEOLOGICOS

ESPECIES MINERALES: PRINCIPALES:

ACCESORIAS:

CONDICIONES DEL YACIMIENTO: DIRECCION:

BUZAMIENTO:

MORFOLOGIA { ☐ FILON
☐ MASA
☒ ESTRATIFORME

DISTRIBUCION { ☐ MASIVO
☐ DISEMINADO
☐ RELLENO FISURAS
☐

DIMENSIONES: POTENCIA:

LONGITUD:

PROFUNDIDAD:

ROCAS ENCAJANTES: DESCRIPCION: *pizarras de Luarca*

EDAD: *Ordovícico medio*

ANALOGIA CON OTROS YACIMIENTOS: *cantera de pizarra de Vilarchao (Hoja 49-San Martín de Oscos).*

GRAFICOS

OBSERVACIONES Se producen unas 4.000 piezas/día cuyos tamaños máximo y mínimos son 46 X 30 y 25 X 15 cms.

El grueso de la producción es exportada a Francia, excepto (unas 500) las que presentan impurezas de pirita o exfoliación defectuosa que se destinan al comercio nacional. Existe una sierra grande y cuatro guillotinas. Se trata de una pizarra muy exfoliable, dura, satinada, con marcada linealidad y algunas cristalizaciones y nódulos de pirita. Trabajan en la cantera 18 hombres.

20126



IMINSA

ANEXO :
PLANO DE SITUACION
DE CANTERAS
Y EXPLOTACIONES