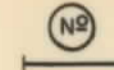




MAPA DE SITUACION DE MUESTRAS, FOTOS Y COLUMNAS

25-07 AD-OL Nº 1-93; AD-LV Nº 201-361

- PUNTO TOMA DE MUESTRA
- ◁ FOTOGRAFIA PANORAMICA Y ANGULO ABARCADO
- FOTOGRAFIA PUNTUAL

 SITUACION DE CORTE PARA COLUMNA ESTRATIGRAFICA  
 FOTOGRAFIA PANORAMICA Y ANGULO ABARCADO  
 FOTOGRAFIA PUNTUAL



ISTITUTO GEOLOGICO Y MINERO DE ESPAÑA

# GULINA

115  
25-07


SUMBILLA



TALLERES DEL DEPOSITO LEGAL

PAMPLONA

Escala 1/50.000



Las altitudes se refieren al nivel medio del Mediterráneo en Alicante - Cuadrícula de la proyección Lambert - Equidistancia de las curvas de nivel, 20 mts.

NORMAS, DIRECCION Y SUPERVISION DEL IGME

ENADIMSA  
 A. Corbayo  
 L. León  
 L. Villalobos

