MAPA GEOLOGICO NACIONAL (MAGNA)

Escala 1: 50.000

29113

HOJA - 23 - 07

SALVATIERRA

INFORME FOTOGRAFICO

Compañía General de Sondeos, S.A.

Diciembre 1976

FOTO nº 1.- Areniscas y arcillas de la facies Weald en el núcleo del Anticlinal Vizcaino.

FOTO nº 10.- Areniscas con estratificación cruzada del Albiense medio.

FOTO nº 11.- Areniscas del Albiense medio.



FOTOS nº 12 y 13.- Calizas arrecifales de Eguino de edad Albiense a Cenomaniense inferior.

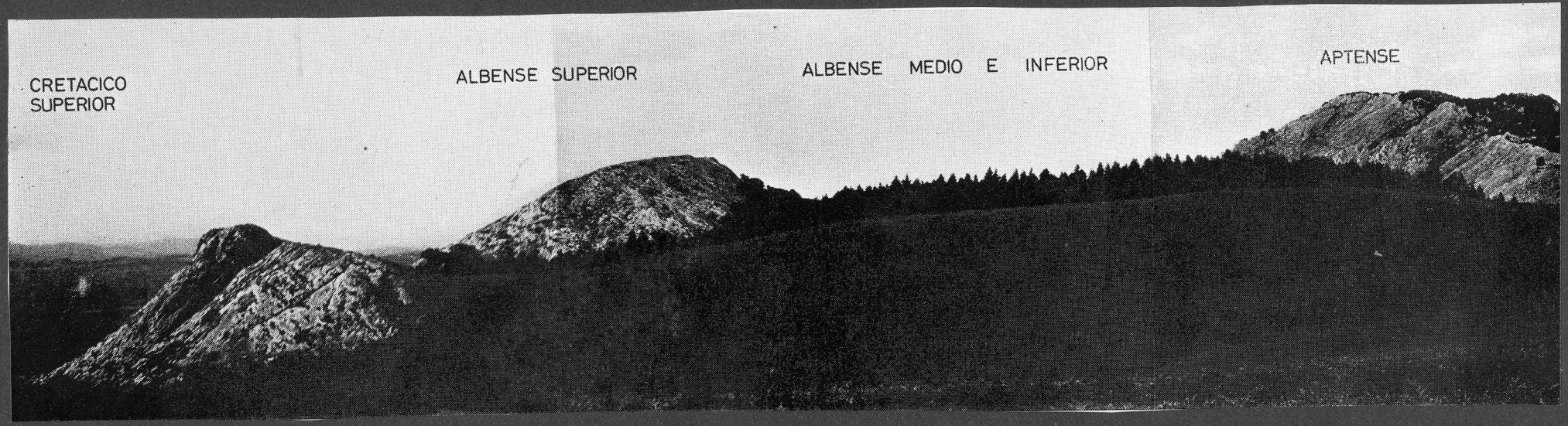

FOTO nº 14.-Panorámica de las calizas arrecifales de Eguino.



FOTO nº 15.- Calizas del Turoniense inferior.

FOTO nº 16.- La Llanada Alavesa desde la Sierra de Urbasa. En el centro la localidad de Vicuña.

FOTO nº 17.- Margas y calizas arcillosas del Santoniense medio-superior.

FOTO nº 18.- Crestones de calizas del Maastrichtiense y dolomías del Daniense en la Sierra de Urbasa.

FOTO nº 2.- Calizas arrecifales del Aptiense. En primer término arcillas y areniscas del Albiense inferior.

FOTO nº 3.- Panorámica de las calizas arrecifales - del Aptiense.

FOTO nº 4.- Estructura en bolas concéntricas en las arcillas de la base del Albiense.

FOTO nº 5.-

Margas y calizas arcillosas del Aptiense en el Anticlinorio de Cegama-Echegárate.

FOTO nºs 6 y 7.- Estructura en bolas concéntricas en las arcillas en cambio lateral a la calizas arrecifales.

FOTO nºs 6 y 7.- Estructura en bolas concéntricas en las arcillas en cambio lateral a la calizas arrecifales.

FOTO nº 8.- Al fondo calizas arrecifales del flanco sur del Anticlinal Vizcaino; en primer término areniscas y arcillas del Albiense.

FOTO Nº 9.- Contacto entre las arcillas y areniscas del Albiense inferior con las areniscas del Albiense medio.