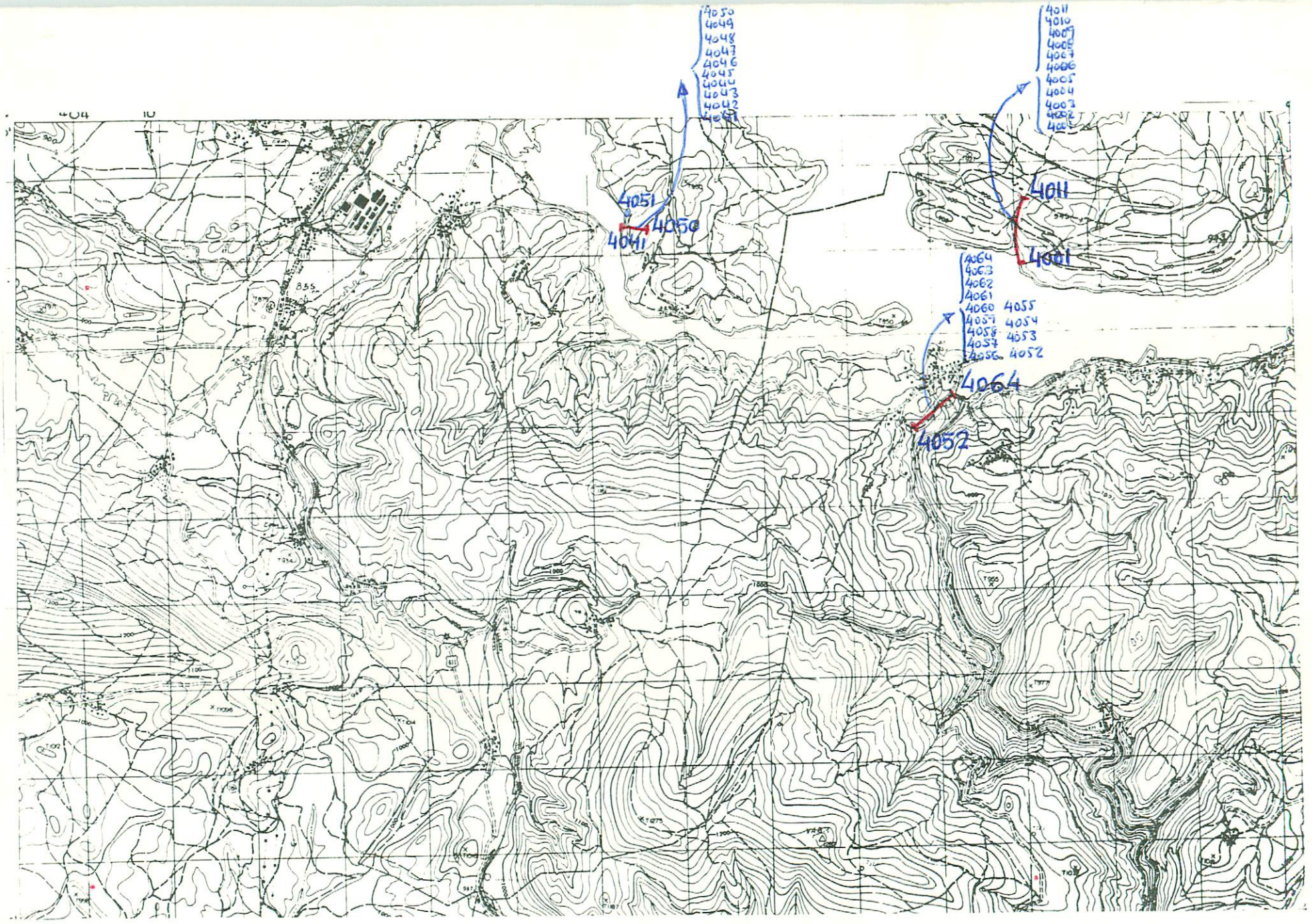

NUMERO DE LA HOJA 18-07 CUADRANTE 1 / 2 / 3 / 4

2-oct-74

35

DATOS A RELLENAR POR EL IGME									DATOS A RELLENE POR EL CONSUL				DATOS A RELLENAR POR EL IGME											
Nº de la hoja 1:50.000				Cuadrante numero	Nº del documento				CONSULT		ESPECIAL QUE REAL LA ESTAC		Recibido				Ref. Control				Perforado		Verificado	
1	2	3	4	5	6	7	8	9	10	11	12	13	71	72	73	74	75	76	77	78	79	80		
1	8	0	7	4	X	4	7	2	G	S	P	O	0	4	1	0	7	4						

DATOS A RELLENAR POR EL CONSULTOR

CON NUMEROS												CON UNOS EN CASO AFIRMATIVO																																					
NUMERO DE LA ESTACION				Fecha								MEDICION				MUESTRAS											PUNTOS DE INTERES SINGULAR								TIPO DE TERR											
				DIA		MES		AÑO				Rumbo	Buzamie	Croquis	Fotogra	Petro I y M	Macrop	Micropal	Sedimen	Rayos X	Espectro ingsos	C 14	Analisis quimico	Termico diferenc	Microson	Otros analisis	Mineralo	Tectóni	Paleont	Estratig	Litologi	Paleogeo	Hidroge	Económ	Formaci reciente	Plutóni	Metamor	Sedimen	Volcanic	Indifer
14	15	16	17	18	19	20	21	22	23	24	25	26	27	28	29	30	31	32	33	34	35	36	37	38	39	40	41	42	43	44	45	46	47	48	49	50	51	52										
4	0	0	1	2	4		7	7	4							1	0				0															1											
4	0	0	2	2	4		7	7	4							1	1				0															1											
4	0	0	3	2	4		7	7	4	1	1					1	1				0															1											
4	0	0	4	2	4		7	7	4							1	1				0															1											
4	0	0	5	2	4		7	7	4							1	1				0															1											
4	0	0	6	2	4		7	7	4							1	1				0															1											
4	0	0	7	2	4		7	7	4							1	1				0															1											
4	0	0	8	2	4		7	7	4							1	1				0															1											
4	0	0	9	2	4		7	7	4	1	1					1	1				0															1											
4	0	1	0	2	4		7	7	4							1	1				0															1											
4	0	1	1	2	4		7	7	4	1	1					1	1				0															1											
4	0	4	1	2	6		7	7	4							1	0				0															1											
4	0	4	2	2	6		7	7	4							1	1				0															1											
4	0	4	3	2	6		7	7	4							1	0				0															1											
4	0	4	4	2	6		7	7	4	1	1					1	1				0															1											
4	0	4	5	2	6		7	7	4							1	0				0															1											
4	0	4	6	2	6		7	7	4							1	1				0															1											
4	0	4	7	2	6		7	7	4							1	1				0															1											
4	0	4	8	2	6		7	7	4							1	1				0															1											
4	0	4	9	2	6		7	7	4							1	1				0															1											
4	0	5	0	2	6		7	7	4	1	1					1	1				0															1											
4	0	5	1	2	6		7	7	4							1	1				0															1											
4	0	5	2	2	8		7	7	4							1	1				0															1											
4	0	5	3	2	8		7	7	4							1	1				0															1											
4	0	5	4	2	8		7	7	4							1	1				0															1											
4	0	5	5	2	8		7	7	4							1	0				0															1											
4	0	5	6	2	8		7	7	4							1	1				0															1											
4	0	5	7	2	8		7	7	4							1	1				0															1											
4	0	5	8	2	8		7	7	4							1	1				0															1											

EL CONSULTOR.- DEBERA MARCAR SOBRE EL MAPA: LAS ESTACIONES CON SU NUMERO DE REFERENCIA (EN AZUL) Y LOS CORTES REALIZADOS SOBRE EL TERRENO (EN ROJO).
PARA UN CONTROL CORRECTO DE LA MARCHA DEL TRABAJO DE CAMPO EL CONSULTOR DEBERA ENVIAR ENTRE LOS DIAS 1 al 7 y 15 al 22 DE CADA MES ESTAS HOJAS AL INSTITUTO GEOLOGICO Y MINERO DE ESPAÑA, DIVISION DE GEOLOGIA: C/ RIOS ROSAS, 23 - MADRID - 3.

6

DATOS A RELLENAR POR EL CONSULTOR

CON NUMEROS												CON UNOS EN CASO AFIRMATIVO																																					
NUMERO DE LA ESTACION				Fecha								MEDICION				MUESTRAS											PUNTOS DE INTERES SINGUL								TIPO DE TERR											
				DIA		MES		AÑO				Rumbo	Buzami	Croquis	Fotogra	Petro I y M	Macrop	Micropal	Sedimen	Rayos X	Espectro ingsos	C 14	Analisis quimico	Termico diferenc	Microson	Otros analisis	Mineralo	Tectóni	Paleont	Estratig	Litologi	Paleog	Hidroge	Económ	Formaci reciente	Plutóni	Metamo	Sedime	Volcani	Indifer
14	15	16	17	18	19	20	21	22	23	24	25	26	27	28	29	30	31	32	33	34	35	36	37	38	39	40	41	42	43	44	45	46	47	48	49	50	51	52										
4	0	5	9	2	9		7	7	4	1	1					1	1				0															1											
4	0	6	0	2	9		7	7	4							1	1				0															1											
4	0	6	1	2	9		7	7	4							1	1				0															1											
4	0	6	2	2	9		7	7	4	1	1					1	1				0															1											
4	0	6	3	2	9		7	7	4							1	1				0															1											
4	0	6	4	2	9		7	7	4							1	1				0															1											

EQUIPO DE RECEPCION DEL IGME

EL CONSULTOR

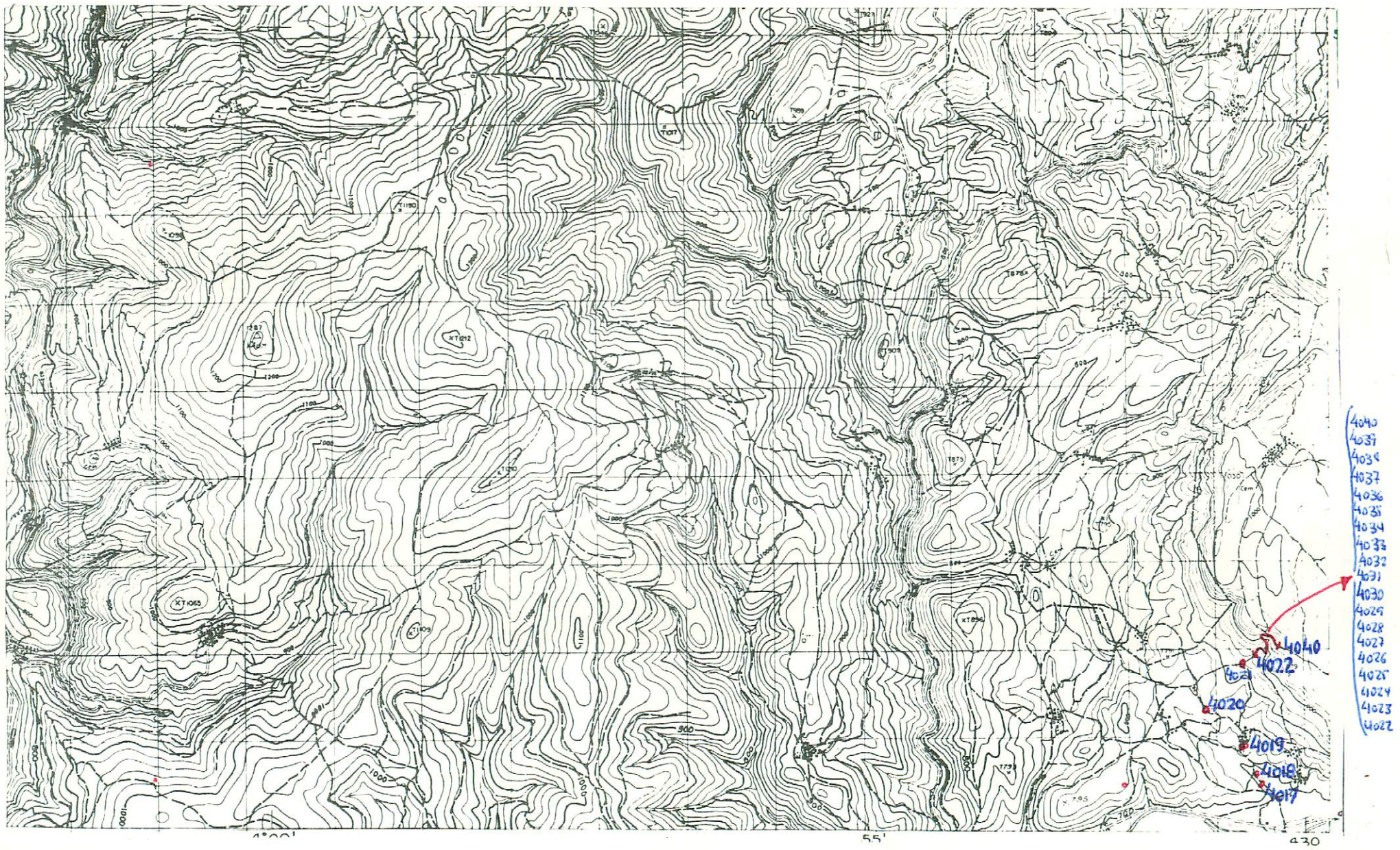

NUMERO DE LA HOJA 18-07 CUADRANTE 4 1 / 3 2

24 2-oct-74 69

DATOS A RELLENAR POR EL IGME								
Nº de la hoja 1:50.000				Cuadrante número	Nº del documento			
1	2	3	4	5	6	7	8	9
1	8	0	7	2	X	3	6	8

DATOS A RELLENAR POR EL CONSULTOR			
CONSULT	ESPECIAL	QUE REAL	LA ESTAC
10	11	12	13
G	S	P	O

DATOS A RELLENAR POR EL IGME			
Recibido	Ref. Control	Perforado	Verificado
71 72 73 74 75 76	77 78 79 80		
0 4 1 0 7 4			

DATOS A RELLENAR POR EL CONSULTOR

| CON NUMEROS | | | | | | | | | | | | CON UNOS EN CASO AFIRMATIVO | | | | | | | | | | | |

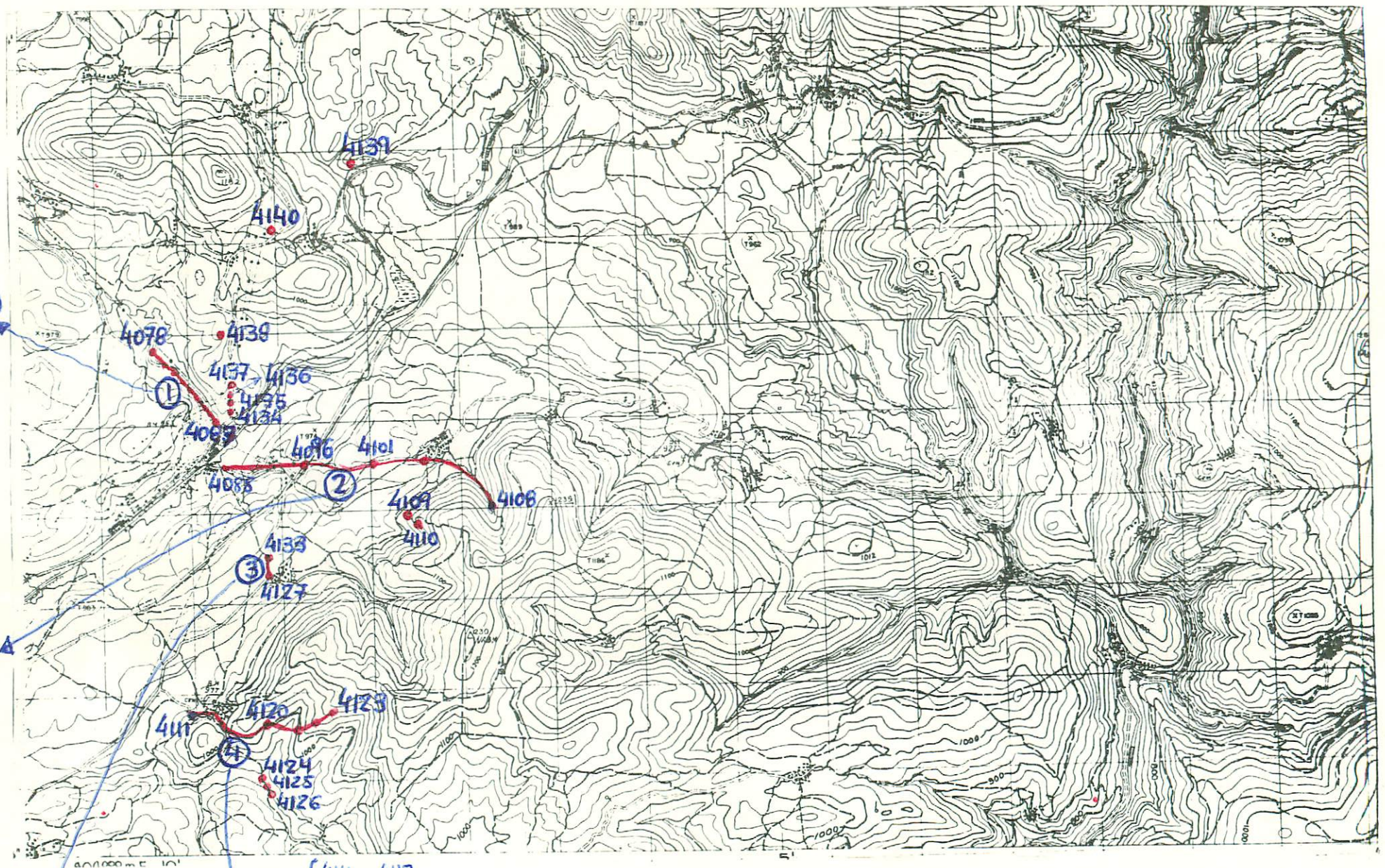

4078, 4079, 4080, 4081, 4082, 4083, 4084, 4085, 4086, 4087 — 1

4088, 4089, 4090, 4091, 4092, 4093, 4094, 4095, 4096, 4097, 4098, 4099, 4100, 4101, 4102, 4103, 4104, 4105, 4106, 4107, 4108 — 2

3: 4127, 4128, 4129, 4130, 4131, 4132, 4133

4: 4111, 4112, 4113, 4114, 4115, 4116, 4117, 4118, 4119, 4120, 4121, 4122, 4123

NUMERO DE LA HOJA 18-07 CUADRANTE 4 1 3 2

63.

20-1-75

81

DATOS A RELLENAR POR EL IGME								
Nº de la hoja 1:50.000				Cuadrante numero	Nº del documento			
1	2	3	4	5	6	7	8	9
1	8	0	7	3	X	4	1	9

DATOS A RELLENAR POR EL CONSULT			
CONSULT		ESPECIAL QUE REAL LA ESTAC	
10	11	12	13
G	S	P	O

DATOS A RELLENAR POR EL IGME			
Recibido	Ref. Control	Perforado	Verificado
71 72 73 74 75 76	77 78 79 80		

DATOS A RELLENAR POR EL CONSULTOR

| CON NUMEROS | | | | | | | | | | | | CON UNOS EN CASO AFIRMATIVO | | | | | | | | | | | |

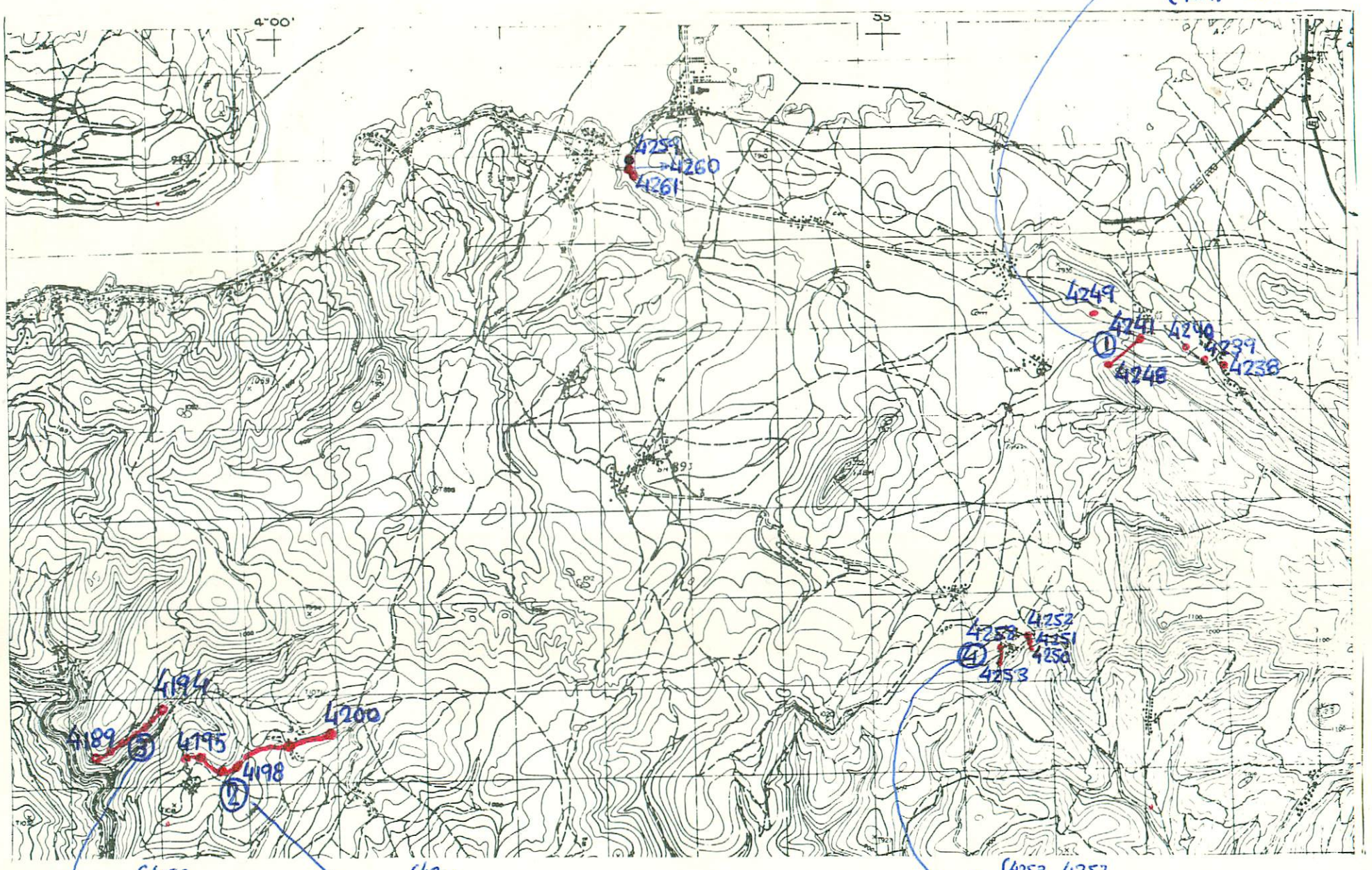

① 4248 4244 4247 4243 4246 4242 4245 4241

② 4200 4199 4198 4197 4196 4195

③ 4189 4190 4191 4192 4193 4194

④ 4253 4257 4254 4258 4255 4256

NUMERO DE LA HOJA 18-07 CUADRANTE

4	1
3	2

36 — 20-1-75 — 82

DATOS A RELLENAR POR EL IGME								
Nº de la hoja 1:50.000				Cuadrante número	Nº del documento			
1	2	3	4	5	6	7	8	9
1	8	0	7	1	X	3	2	1

DATOS A RELLENAR POR EL CONSULTOR			
CONSULT	ESPECIAL	QUE REAL	LA ESTAC
10 11	12	13	
G	S	P	O

DATOS A RELLENAR POR EL IGME			
Recibido	Ref. Control	Perforado	Verificado
71 72 73 74 75 76	77 78 79 80		

DATOS A RELLENAR POR EL CONSULTOR

CON NUMEROS — CON UNOS EN CASO AFIRMATIVO

NUMERO DE LA ESTACION	Fecha DIA	Fecha MES	Fecha AÑO	MEDICION Rumbo	Buzamiento	Croquis	Fotogra	Petro I y M	Macrop.	Micropal.	MUESTRAS Sedimen.	Rayos X	Especto ópticos	C 14	Análisis químico	Térmico diferencial	Microsco.	Otros análisis	PUNTOS DE INTERES SINGULAR Mineralo	Tectóni	Paleont	Estratig	Litologi	Paleogeo	Hidroge	Economi	Formaci. reciente	TIPO DE TERR. Plutónic	Metamor.	Sedimen.	Volcanic.	Indifer.
14 15 16 17	18 19	20 21	22 23	24	25	26	27	28	29	30	31	32	33	34	35	36	37	38	39	40	41	42	43	44	45	46	47	48	49	50	51	52
4238	5	1 1	7 4	1	1					1	1				0															1		
4239	5	1 1	7 4							1	1				0															1		
4240	5	1 1	7 4							1	1				0															1		
4241	5	1 1	7 4							1	1				0															1		
4242	5	1 1	7 4							1	1				0															1		
4243	5	1 1	7 4							1	1				0															1		
4244	5	1 1	7 4							1	1				0															1		
4245	5	1 1	7 4							1	1				0															1		
4246	5	1 1	7 4	1	1					1	1				0															1		
4247	5	1 1	7 4							1	1				0															1		
4248	5	1 1	7 4							1	1				0															1		
4249	5	1 1	7 4						1	0	1				0															1		
4250	5	1 1	7 4	1	1						1				0															1		
4251	6	1 1	7 4							1	1				0															1		
4252	6	1 1	7 4							1	1				0															1		
4253	6	1 1	7 4							1	1				0															1		
4254	6	1 1	7 4	1	1						1				0															1		
4255	6	1 1	7 4								1				0															1		
4256	6	1 1	7 4	1	1					1	1				0															1		
4257	6	1 1	7 4							1	1				0															1		
4258	6	1 1	7 4								1				0															1		
4259	6	1 1	7 4							1	1				0															1		
4260	6	1 1	7 4							1	1				0															1		
4261	6	1 1	7 4							1	1				0															1		
4189	2 9	1 0	7 4								1				0															1		
4190	2 9	1 0	7 4						1	0	1				0															1		
4191	2 9	1 0	7 4								1				0															1		
4192	2 9	1 0	7 4							1	1				0															1		
4193	2 9	1 0	7 4							1	1				0															1		

DATOS A RELLENAR POR EL CONSULTOR

CON NUMEROS — CON UNOS EN CASO AFIRMATIVO

NUMERO DE LA ESTACION	Fecha DIA	Fecha MES	Fecha AÑO	MEDICION Rumbo	Buzamiento	Croquis	Fotogra	Petro I y M	Macrop.	Micropal.	MUESTRAS Sedimen.	Rayos X	Especto ópticos	C 14	Análisis químico	Térmico diferencial	Microsco.	Otros análisis	PUNTOS DE INTERES SINGUL. Mineralo	Tectóni	Paleont	Estratig	Litologi	Paleog.	Hidroge.	Economi	Formaci. reciente	TIPO DE TERR. Plutóni.	Metamo.	Sedime.	Volcani.	Indifer.
14 15 16 17	18 19	20 21	22 23	24	25	26	27	28	29	30	31	32	33	34	35	36	37	38	39	40	41	42	43	44	45	46	47	48	49	50	51	52
4194	2 9	1 0	7 4								1				1															1		
4195	2 9	1 0	7 4							1	1				1															1		
4196	2 9	1 0	7 4								1				1															1		
4197	2 9	1 0	7 4								1				1															1		
4198	2 9	1 0	7 4								1				1															1		
4199	2 9	1 0	7 4								1				1															1		
4200	2 9	1 0	7 4								1				1															1		

EL CONSULTOR.– DEBERA MARCAR SOBRE EL MAPA: LAS ESTACIONES CON SU NUMERO DE REFERENCIA (EN AZUL) Y LOS CORTES REALIZADOS SOBRE EL TERRENO (EN ROJO).
PARA UN CONTROL CORRECTO DE LA MARCHA DEL TRABAJO DE CAMPO EL CONSULTOR DEBERA ENVIAR ENTRE LOS DIAS 1 al 7 y 15 al 22 DE CADA MES ESTAS HOJAS AL INSTITUTO GEOLOGICO Y MINERO DE ESPAÑA, DIVISION DE GEOLOGIA. C/ RIOS ROSAS, 23 - MADRID - 3

EQUIPO DE RECEPCION DEL IGME

EL CONSULTOR

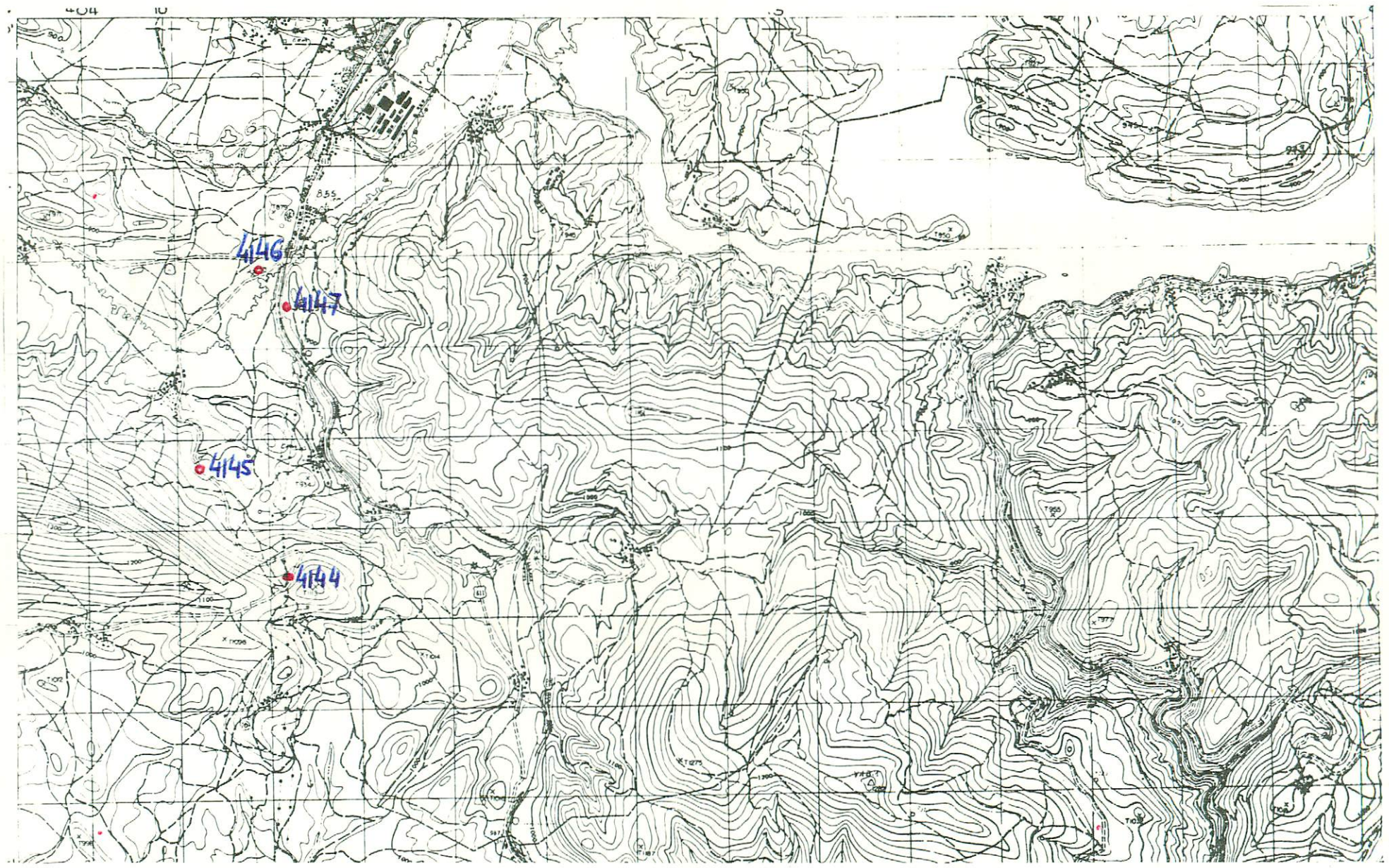

NUMERO DE LA HOJA 18-07 CUADRANTE 4 1 3 2

4

20-1-75

83.

DATOS A RELLENAR POR EL IGME								
Nº de la hoja 1:50.000				Cuadrante numero	Nº del documento			
1	2	3	4	5	6	7	8	9
1	8	0	7	4	X	4	6	8

DATOS A RELLENAR POR EL CONSULTOR			
CONSULT	ESPECIAL QUE REALIZA LA ESTACION		
10	11	12	13
G	S	P	O

DATOS A RELLENAR POR EL IGME												
Recibido						Ref. Control				Perforado	Verificado
71	72	73	74	75	76	77	78	79	80		

DATOS A RELLENAR POR EL CONSULTOR

| CON NUMEROS | | | | | | | | | | | |

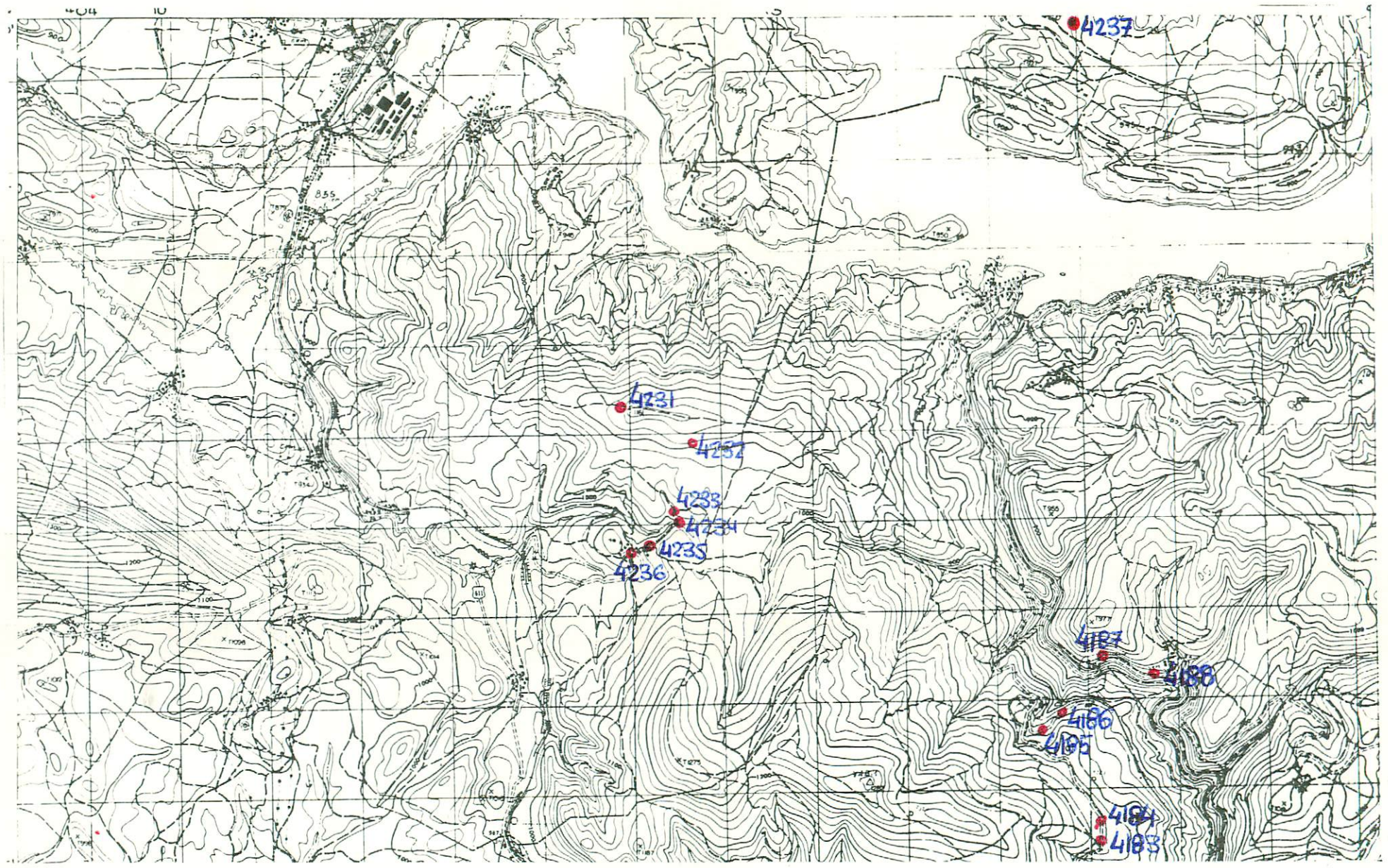

NUMERO DE LA HOJA 18-07 CUADRANTE

2	1
3	2

13.

20-1-75

84

DATOS A RELLENAR POR EL IGME								
Nº de la hoja 1:50.000				Cuadrante número	Nº del documento			
1	2	3	4	5	6	7	8	9
1	8	0	7	4	X	4	7	1

DATOS A RELLENAR POR EL CONSULTOR			
CONSULT	ESPECIAL QUE REALIZA LA ESTAC		
10	11	12	13
G	S	P	O

DATOS A RELLENAR POR EL IGME			
Recibido	Ref. Control	Perforado	Verificado
71 72 73 74 75 76	77 78 79 80		

DATOS A RELLENAR POR EL CONSULTOR

| CON NUMEROS | | | | | | | | | | CON UNOS EN CASO AFIRMATIVO | | | | | | | | | |

4206 4210 4214 4218 4222 4226
4207 4211 4215 4219 4223 4227
4208 4212 4216 4220 4224 ~~4228~~
4209 4213 4217 4221 4225

4176 4180
4177 4181
4178 4182
4179

4151
4152
4153
4154

4155
4156
4157
4158
4159
4160
4161
4162
4163
4164
4165
4166
4167
4168
4169
4170
4171
4172
4173
4174
4175

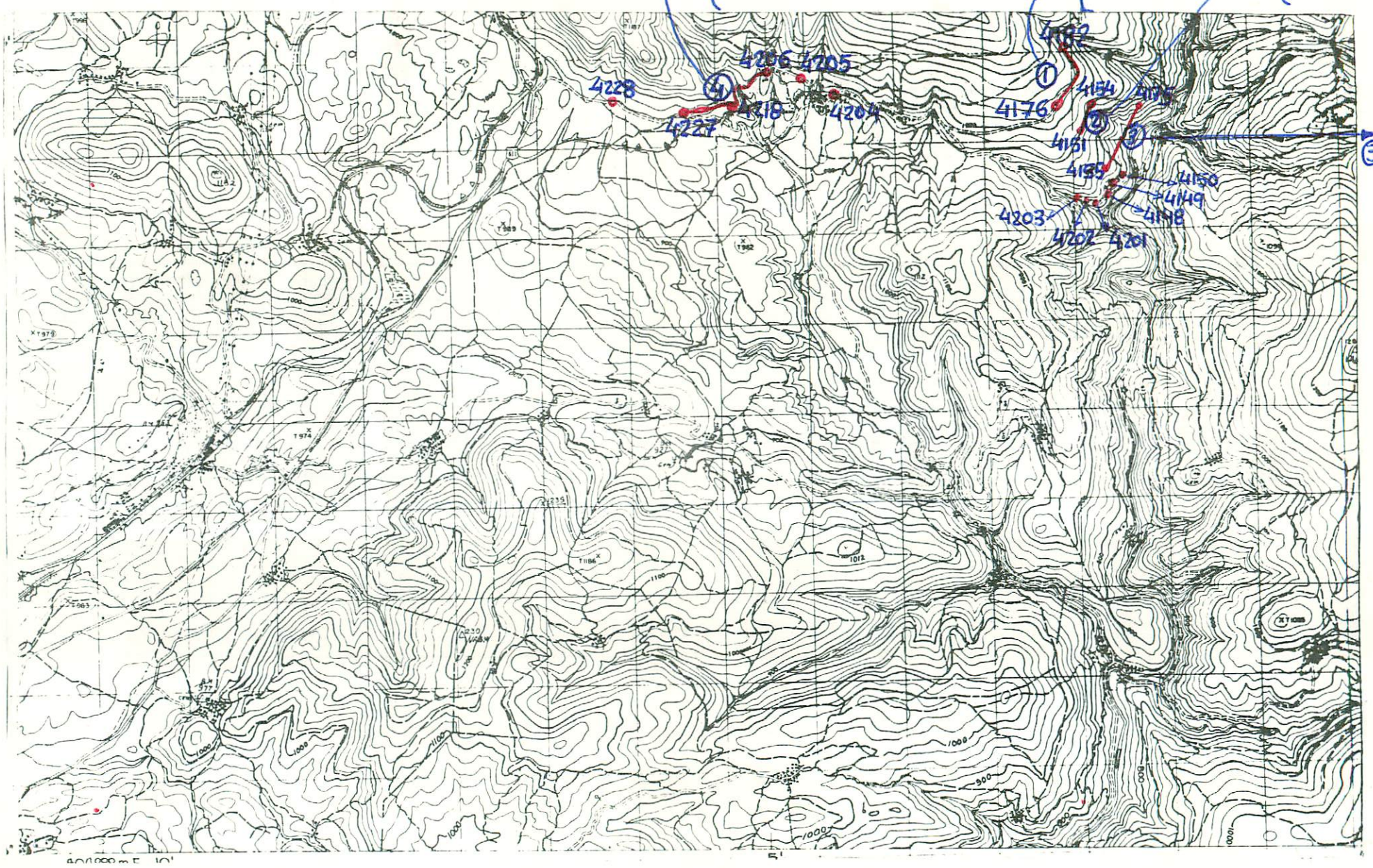

NUMERO DE LA HOJA 18-07 CUADRANTE 4 1 / ~~3~~ 2

63.

20-1-75

DATOS A RELLENAR POR EL IGME													
Nº de la hoja 1:50.000				Cuadrante numero	Nº del documento								
1	2	3	4	5	6	7	8	9					
1	8	0	7	3	X	4	2	3					

DATOS A RELLENAR POR EL CONSULTOR			
CONSULT		ESPECIAL	QUE REAL LA ESTAC
10	11	12	13
G	S	P	O

DATOS A RELLENAR POR EL IGME											
Recibido						Ref. Control				Perforado	Verificado
71	72	73	74	75	76	77	78	79	80		

DATOS A RELLENAR POR EL CONSULTOR

CON NUMEROS							CON UNOS EN CASO AFIRMATIVO																																									
NUMERO DE LA ESTACION				Fecha						MEDICION				MUESTRAS										PUNTOS DE INTERES SINGULAR									TIPO DE TERR													
				DIA		MES		AÑO		Rumbo	Buzamie	Croquis	Fotogra	Petrol y M	Macrop	Micropal	Sedimen	Rayos X	Espectro imagen	C 14	Analisis quimico	Termico diferenc	Microson	Otros analisis	Mineralo	Tectóni	Paleont	Estratig	Litologi	Paleog	Hidroge	Económ	Formaci reciente	Plutoni	Metamor	Sedime	Volcani	Indifer										
14	15	16	17	18	19	20	21	22	23	24	25	26	27	28	29	30	31	32	33	34	35	36	37	38	39	40	41	42	43	44	45	46	47	48	49	50	51	52										
4	1	4	8	2	9	1	0	7	4								1				0															1											
4	1	4	9	2	9	1	0	7	4	1	1						1				0															1											
4	1	5	0	2	9	1	0	7	4							1	1				0															1											
4	1	5	1	2	9	1	0	7	4	1	1					1	1				0															1											
4	1	5	2	2	9	1	0	7	4							1	1				0															1											
4	1	5	3	2	9	1	0	7	4							1	1				0															1											
4	1	5	4	2	9	1	0	7	4	1	1					1	1				0															1											
4	1	5	5	2	9	1	0	7	4								1				0															1											
4	1	5	6	2	9	1	0	7	4								1				0															1											
4	1	5	7	2	9	1	0	7	4	1	1					1	1				0															1											
4	1	5	8	2	9	1	0	7	4							1	1				0															1											
4	1	5	9	2	9	1	0	7	4							1	1				0															1											
4	1	6	0	2	9	1	0	7	4							1	1				0															1											
4	1	6	1	2	9	1	0	7	4							1	1				0															1											
4	1	6	2	2	9	1	0	7	4								1				0															1											
4	1	6	3	2	9	1	0	7	4							1	1				0															1											
4	1	6	4	2	9	1	0	7	4							1	1				0															1											
4	1	6	5	2	9	1	0	7	4								1				0															1											
4	1	6	6	2	9	1	0	7	4								1				0															1											
4	1	6	7	2	9	1	0	7	4							1	1				0															1											
4	1	6	8	2	9	1	0	7	4								1				0															1											
4	1	6	9	2	9	1	0	7	4							1	1				0															1											
4	1	7	0	2	9	1	0	7	4								1				0															1											
4	1	7	1	2	9	1	0	7	4	1	1					1	1				0															1											
4	1	7	2	2	9	1	0	7	4							1	1				0															1											
4	1	7	3	2	9	1	6	7	4							1	1				0															1											
4	1	7	4	2	9	1	0	7	4							1	1				0															1											
4	1	7	5	2	9	1	0	7	4							1	1				0															1											
4	1	7	6	2	9	1	6	7	4	1	1						[illegible]				0															1											

DATOS A RELLENAR POR EL CONSULTOR																																																	
CON NUMEROS										CON UNOS EN CASO AFIRMATIVO																																							
NUMERO DE LA ESTACION				Fecha						MEDICION				MUESTRAS										PUNTOS DE INTERES SINGUL									TIPO DE TERR													
				DIA		MES		AÑO		Rumbo	Buzami	Croquis	Fotogra	Petrol y M	Macrop	Micropal	Sedimen	Rayos X	Espectro imagen	C 14	Analisis quimico	Termico diferenc	Microson	Otros analisis	Mineralo	Tectóni	Paleont	Estratig	Litologi	Paleog	Hidroge	Económ	Formaci reciente	Plutoni	Metamor	Sedime	Volcani	Indifer										
14	15	16	17	18	19	20	21	22	23	24	25	26	27	28	29	30	31	32	33	34	35	36	37	38	39	40	41	42	43	44	45	46	47	48	49	50	51	52										
4	1	7	7	2	9	1	0	7	4	1	1					1	1				0															1											
4	1	7	8	2	9	1	0	7	4								1				0															1											
4	1	7	9	2	9	1	0	7	4							1	1				0															1											
4	1	8	0	2	9	1	0	7	4								1				0															1											
4	1	8	1	2	9	1	0	7	4								1				0															1											
4	1	8	2	2	9	1	0	7	4							1	1				0															1											
4	2	0	1	3	0	1	0	7	4																																								
4	2	0	2	3	0	1	0	7	4																																								
4	2	0	3	3	0	1	0	7	4																																								
4	2	0	4	3	1	1	0	7	4																																								
4	2	0	5	3	1	1	0	7	4																																								
4	2	0	6	3	1	1	0	7	4																																								
4	2	0	7	3	1	1	0	7	4																																								
4	2	0	8	3	1	1	0	7	4																																								
4	2	0	9	3	1	1	0	7	4																																								
4	2	1	0	3	1	1	0	7	4																																								
4	2	1	1	3	1	1	0	7	4																																								
4	2	1	2	3	1	1	0	7	4																																								
4	2	1	3	3	1	1	0	7	4																																								
4	2	1	4	3	1	1	0	7	4																																								
4	2	1	5	3	1	1	0	7	4																																								
4	2	1	6	3	1	1	0	7	4																																								
4	2	1	7	3	1	1	0	7	4																																								
4	2	1	8	3	1	1	0	7	4																																								
4	2	1	9	3	1	1	0	7	4																																								
4	2	2	0	3	1	1	0	7	4																																								
4	2	2	1	3	1	1	0	7	4																																								
4	2	2	2	3	1	1	0	7	4																																								
4	2	2	3	3	1	1	0	7	4																																								
4	2	2	4	3	1	1	0	7	4																																								
4	2	2	5	3	1	1	0	7	4																																								
4	2	2	6	3	1	1	0	7	4																																								
4	2	2	7	3	1	1	0	7	4																																								
4	2	2	8	3	1	1	0	7	4																																								

EL CONSULTOR.– DEBERA MARCAR SOBRE EL MAPA: LAS ESTACIONES CON SU NUMERO DE REFERENCIA (EN AZUL) Y LOS CORTES REALIZADOS SOBRE EL TERRENO (EN ROJO).
PARA UN CONTROL CORRECTO DE LA MARCHA DEL TRABAJO DE CAMPO EL CONSULTOR DEBERA ENVIAR ENTRE LOS DIAS 1 al 7 y 15 al 22 DE CADA MES ESTAS HOJAS AL INSTITUTO GEOLOGICO Y MINERO DE ESPAÑA, DIVISION DE GEOLOGIA, C/ RIOS ROSAS, 23 – MADRID - 3.

EQUIPO DE RECEPCION DEL IGME

EL CONSULTOR

85.

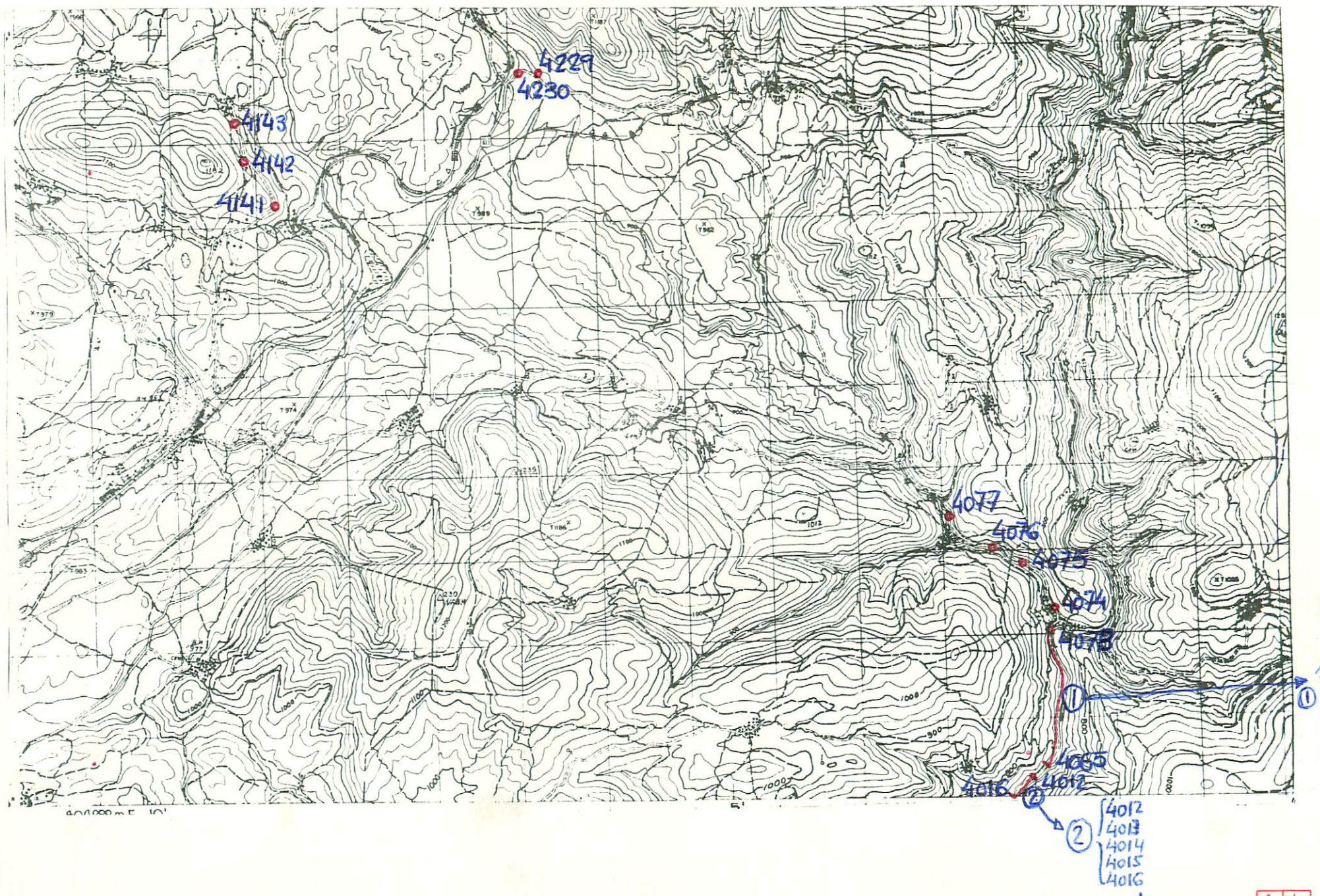

NUMERO DE LA HOJA 18-07 CUADRANTE 4 | 1 / 3 | 2

23

20-1-75

DATOS A RELLENAR POR EL IGME									
Nº de la hoja 1:50.000				Cuadrante número	Nº del documento				
1	2	3	4	5	6	7	8	9	
1	8	0	7	3	X	4	2	1	

DATOS A RELLENAR POR EL CONSULT			
CONSULT		ESPECIAL QUE REAL LA ESTAC	
10	11	12	13
G	S	P	O

DATOS A RELLENAR POR EL IGME											
Recibido						Ref. Control				Perforado	Verificado
71	72	73	74	75	76	77	78	79	80		

DATOS A RELLENAR POR EL CONSULTOR

| CON NUMEROS | | | | | | | | | | CON UNOS EN CASO AFIRMATIVO | | | | | | | | | | |

4279 4273 4267
4278 4272 4266
4277 4271 4265
4276 4270 4264
4275 4269 4263
4274 4268 4262

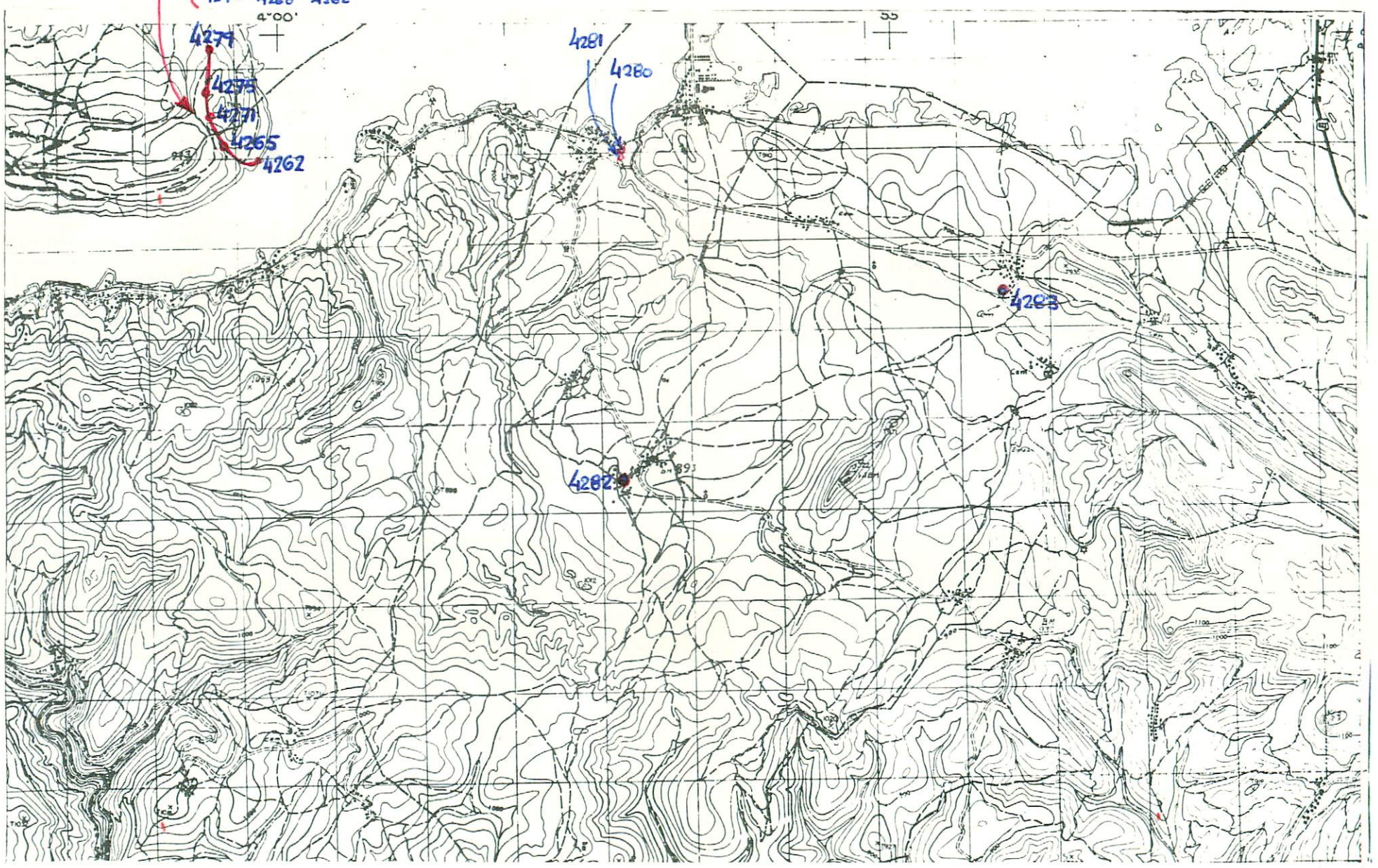

NUMERO DE LA HOJA 18-07 CUADRANTE 4 1 / 3 2

22

DATOS A RELLENAR POR EL IGME								
Nº de la hoja 1:50.000				Cuadrante número	Nº del documento			
1	2	3	4	5	6	7	8	9
1	8	0	7	1	X	3	1	6

DATOS A RELLENAR POR EL CONSULT			
CONSULT		ESPECIAL QUE REALIZA LA ESTAC	
10	11	12	13
G	S	P	O

DATOS A RELLENAR POR EL IGME			
Recibido	Ref. Control	Perforado	Verificado
71 72 73 74 75 76	77 78 79 80		

DATOS A RELLENAR POR EL CONSULTOR

CON NUMEROS							CON UNOS EN CASO AFIRMATIVO																																									
NUMERO DE LA ESTACION				Fecha						MEDICION				MUESTRAS											PUNTOS DE INTERES SINGULAR								TIPO DE TERR.					
				DIA		MES	AÑO			Rumbo	Buzamiento	Croquis	Fotogra	Petrol. y M	Macrop.	Micropal	Sedimen	Rayos X	Espectro mgsos	C 14	Analisis quimico	Termico diferenc	Microson.	Otros analisis	Mineralo	Tectoni	Paleont	Estratig	Litologi	Paleogeo	Hidroge	Economi	Formaci. recientes	Plutoni	Metamo	Sedimen	Volcani	Indifere
14	15	16	17	18	19	20 21	22 23	24	25	26	27	28	29	30	31	32	33	34	35	36	37	38	39	40	41	42	43	44	45	46	47	48	49	50	51	52												
4	2	6	2	2	0	1	7 5							1																				1													
4	2	6	3	2	0	1	7 5							1	1																			1													
4	2	6	4	2	0	1	7 5							1	1																			1													
4	2	6	5	2	0	1	7 5							1	1																			1													
4	2	6	6	2	0	1	7 5							1	1																			1													
4	2	6	7	2	0	1	7 5							1	1																			1													
4	2	6	8	2	0	1	7 5							1	1																			1													
4	2	6	9	2	0	1	7 5							1	1																			1													
4	2	7	0	2	0	1	7 5							1	1																			1													
4	2	7	1	2	0	1	7 5							1	1																			1													
4	2	7	2	2	0	1	7 5							1	1																			1													
4	2	7	3	2	0	1	7 5							1																				1													
4	2	7	4	2	0	1	7 5							1	1																			1													
4	2	7	5	2	0	1	7 5							1	1																			1													
4	2	7	6	2	0	1	7 5							1	1																			1													
4	2	7	7	2	0	1	7 5							1	1																			1													
4	2	7	8	2	0	1	7 5							1	1																			1													
4	2	7	9	2	0	1	7 5							1	1																			1													
4	2	8	0	2	2	1	7 5							1	1																			1													
4	2	8	1	2	2	1	7 5							1	1																			1													
4	2	8	2	2	2	1	7 5							1	1																			1													
4	2	8	3	2	2	1	7 5							1	1																			1													
~~4~~	~~2~~	~~8~~	~~4~~																																													
~~4~~	~~2~~	~~8~~	~~5~~																																													
~~4~~	~~2~~																																															

EL CONSULTOR.– DEBERA MARCAR SOBRE EL MAPA: LAS ESTACIONES CON SU NUMERO DE REFERENCIA (EN AZUL) Y LOS CORTES REALIZADOS SOBRE EL TERRENO (EN ROJO).
PARA UN CONTROL CORRECTO DE LA MARCHA DEL TRABAJO DE CAMPO EL CONSULTOR DEBERA ENVIAR ENTRE LOS DIAS 1 al 7 y 15 al 22 DE CADA MES ESTAS HOJAS AL INSTITUTO GEOLOGICO Y MINERO DE ESPAÑA, DIVISION DE GEOLOGIA. C/ RIOS ROSAS, 23 – MADRID - 3

88

DATOS A RELLENAR POR EL CONSULTOR

CON NUMEROS							CON UNOS EN CASO AFIRMATIVO																																									
NUMERO DE LA ESTACION				Fecha						MEDICION				MUESTRAS											PUNTOS DE INTERES SINGUL.								TIPO DE TERR.					
				DIA		MES	AÑO			Rumbo	Buzami	Croquis	Fotogra	Petrol. y M	Macrop.	Micropal	Sedimen	Rayos X	Espectro mgsos	C 14	Analisis quimico	Termico diferenc	Microson	Otros analisis	Mineralo	Tectoni	Paleont	Estratig	Litologi	Paleog.	Hidroge	Economi	Formaci. recientes	Plutoni	Metamo	Sedime	Volcani	Indifer
14	15	16	17	18	19	20	21 22 23	24	25	26	27	28	29	30	31	32	33	34	35	36	37	38	39	40	41	42	43	44	45	46	47	48	49	50	51	52												

EQUIPO DE RECEPCION DEL IGME

24-3-75

EL CONSULTOR

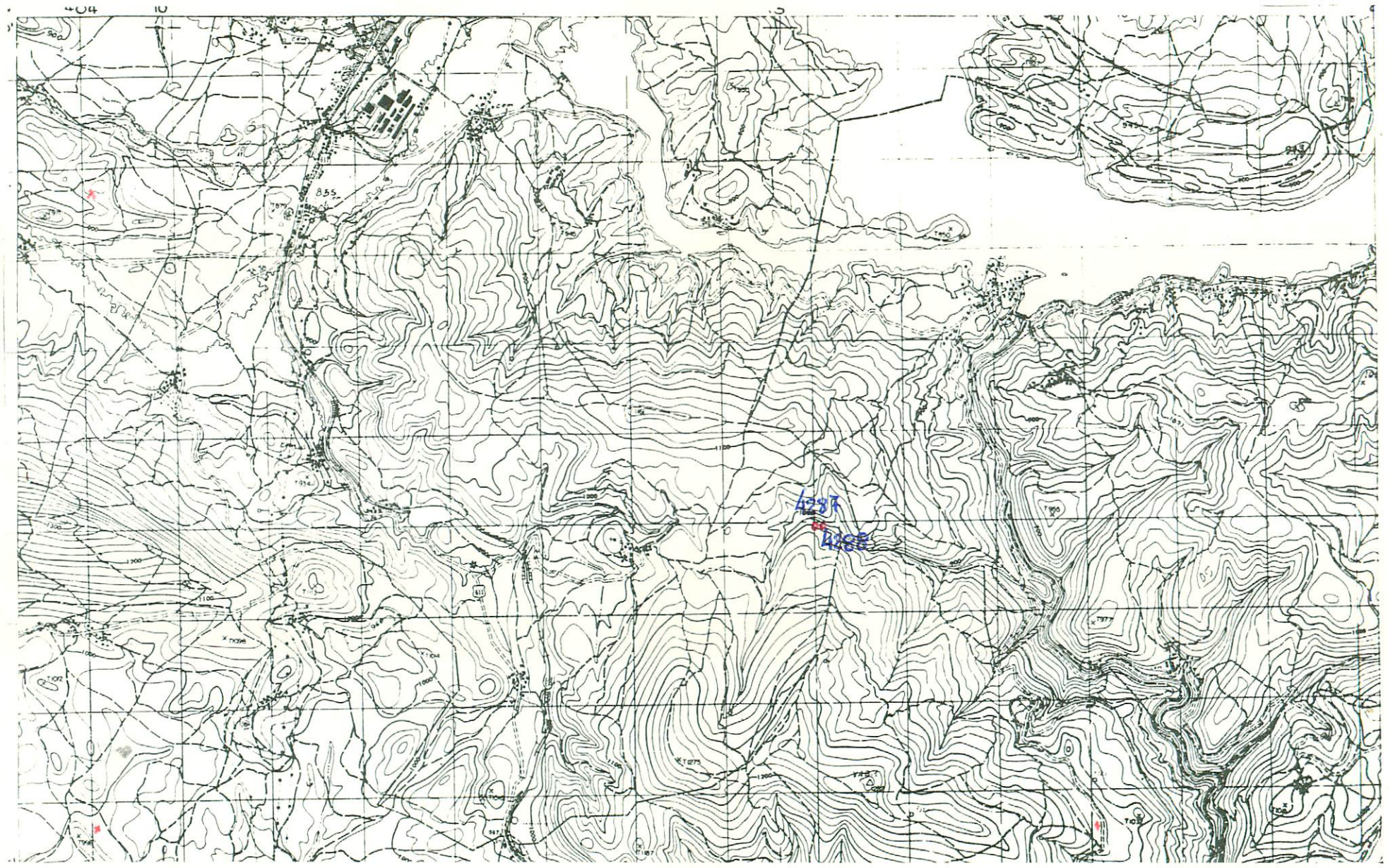

NUMERO DE LA HOJA 18-07 CUADRANTE

1	1
3	2

89

DATOS A RELLENAR POR EL IGME								
Nº de la hoja 1:50.000				Cuadrante número	Nº del documento			
1	2	3	4	5	6	7	8	9
1	8	0	7	4	X	4	6	5

DATOS A RELLE POR EL CONSUL				
CONSULT		ESPECIAL QUE REAL		LA ESTAC
10	11	12	13	
6	5	P	0	

DATOS A RELLENAR POR EL IGME												
Recibido						Ref. Control				Perforado	Verificado
71	72	73	74	75	76	77	78	79	80		

DATOS A RELLENAR POR EL CONSULTOR

| CON NUMEROS | | | | | | | | | | CON UNOS EN CASO AFIRMATIVO | | | | | | | | | | | |

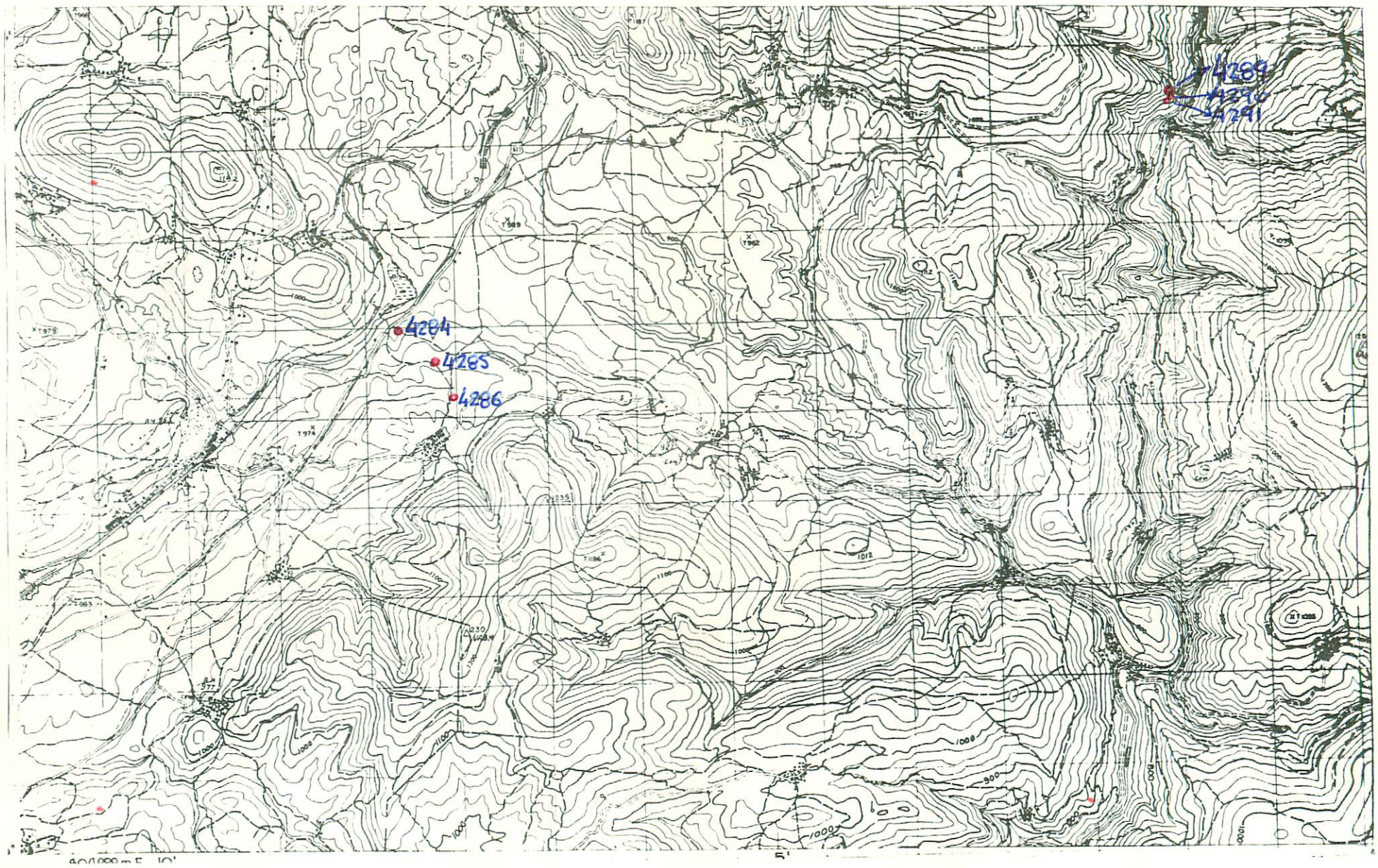

NUMERO DE LA HOJA 18-07 CUADRANTE

4	1
~~3~~	2

90

DATOS A RELLENAR POR EL IGME								
Nº de la hoja 1:50.000				Cuadrante número	Nº del documento			
1	2	3	4	5	6	7	8	9
1	8	0	7	3	X	4	1	7

DATOS A RELLENAR POR EL CONSULT			
CONSULT		ESPECIAL QUE REAL LA ESTAC	
10	11	12	13
6	5	P	O

DATOS A RELLENAR POR EL IGME											
Recibido						Ref. Control				Perforado	Verificado
71	72	73	74	75	76	77	78	79	80		

DATOS A RELLENAR POR EL CONSULTOR

| CON NUMEROS | | | | | | | | | | | | CON UNOS EN CASO AFIRMATIVO | | | | | | | | | | | |

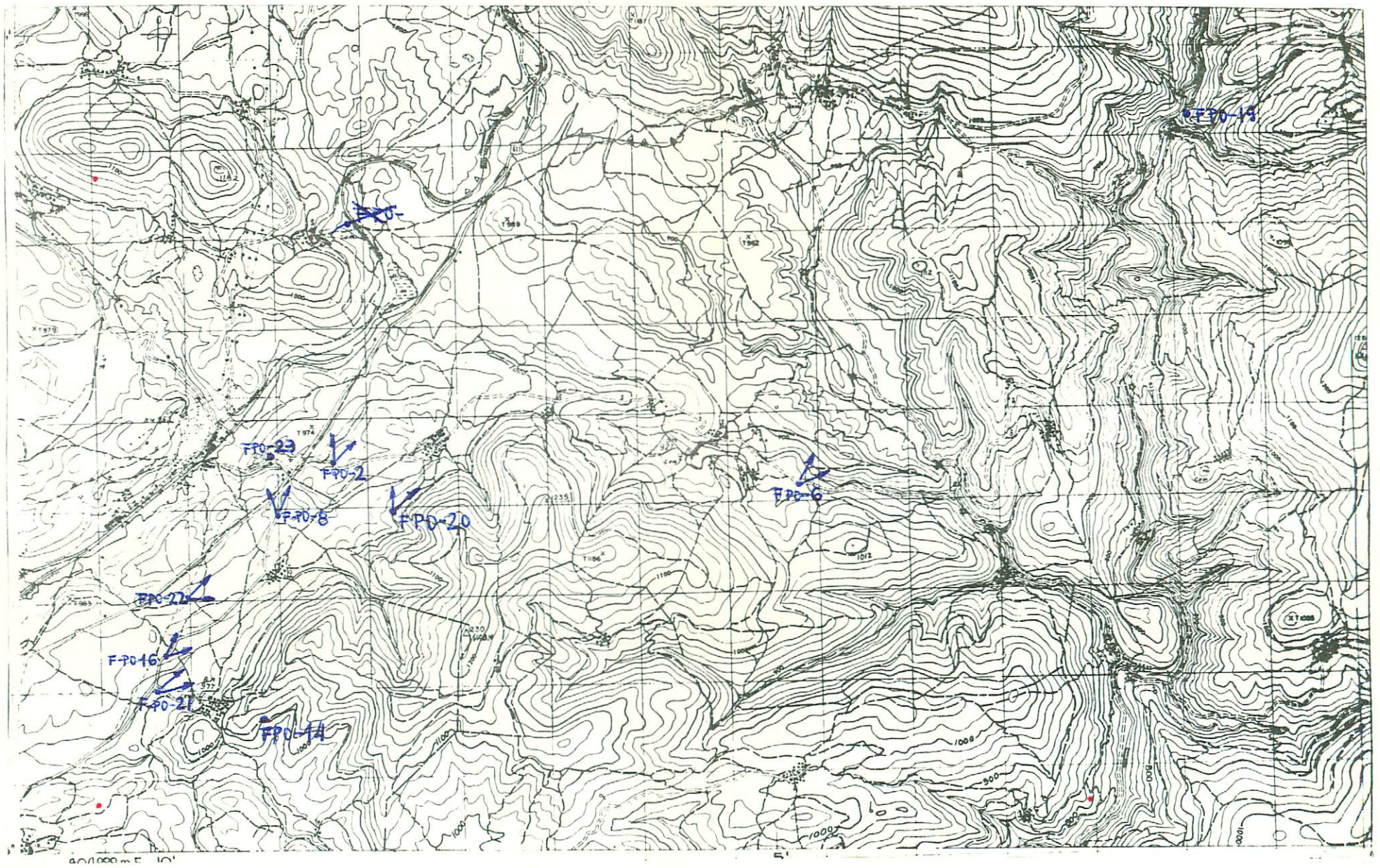

NUMERO DE LA HOJA 1807 CUADRANTE 4 1 / 3 2

9

DATOS A RELLENAR POR EL IGME								
Nº de la hoja 1:50.000				Cuadrante número	Nº del documento			
1	2	3	4	5	6	7	8	9
1	8	0	7	3	X	4	0	9

DATOS A RELLENAR POR EL CONSULT		ESPECIAL QUE REALIZA LA ESTAC	
10	11	12	13
G	S	P	O

DATOS A RELLENAR POR EL IGME											
Recibido						Ref. Control				Perforado	Verificado
71	72	73	74	75	76	77	78	79	80		74

DATOS A RELLENAR POR EL CONSULTOR

| CON NUMEROS | | | | | | | | | CON UNOS EN CASO AFIRMATIVO | | | | | | | | | | |

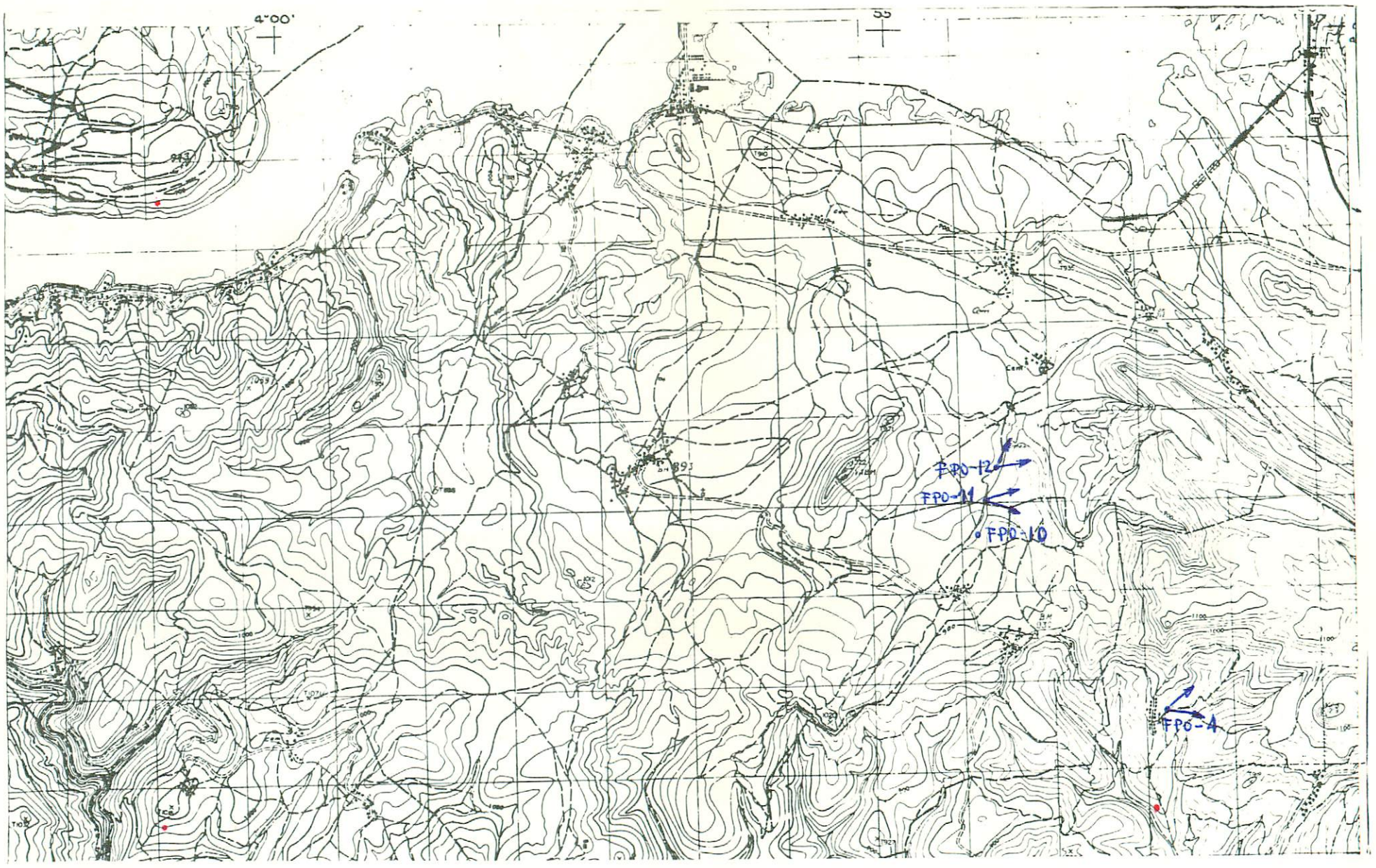

NUMERO DE LA HOJA 18.07 CUADRANTE 4 / 3 2

92

DATOS A RELLENAR POR EL IGME								
Nº de la hoja 1:50.000				Cuadrante número	Nº del documento			
1	2	3	4	5	6	7	8	9
1	8	0	7	/	X	3	1	7

DATOS A RELLENAR POR EL CONSULTOR		
CONSULT	ESPECIAL	QUE REAL LA ESTAC
10 11	12	13
GS	P	0

DATOS A RELLENAR POR EL IGME			
Recibido	Ref. Control	Perforado	Verificado
71 72 73 74 75 76	77 78 79 80		

DATOS A RELLENAR POR EL CONSULTOR

| CON NUMEROS | | | | | | | |

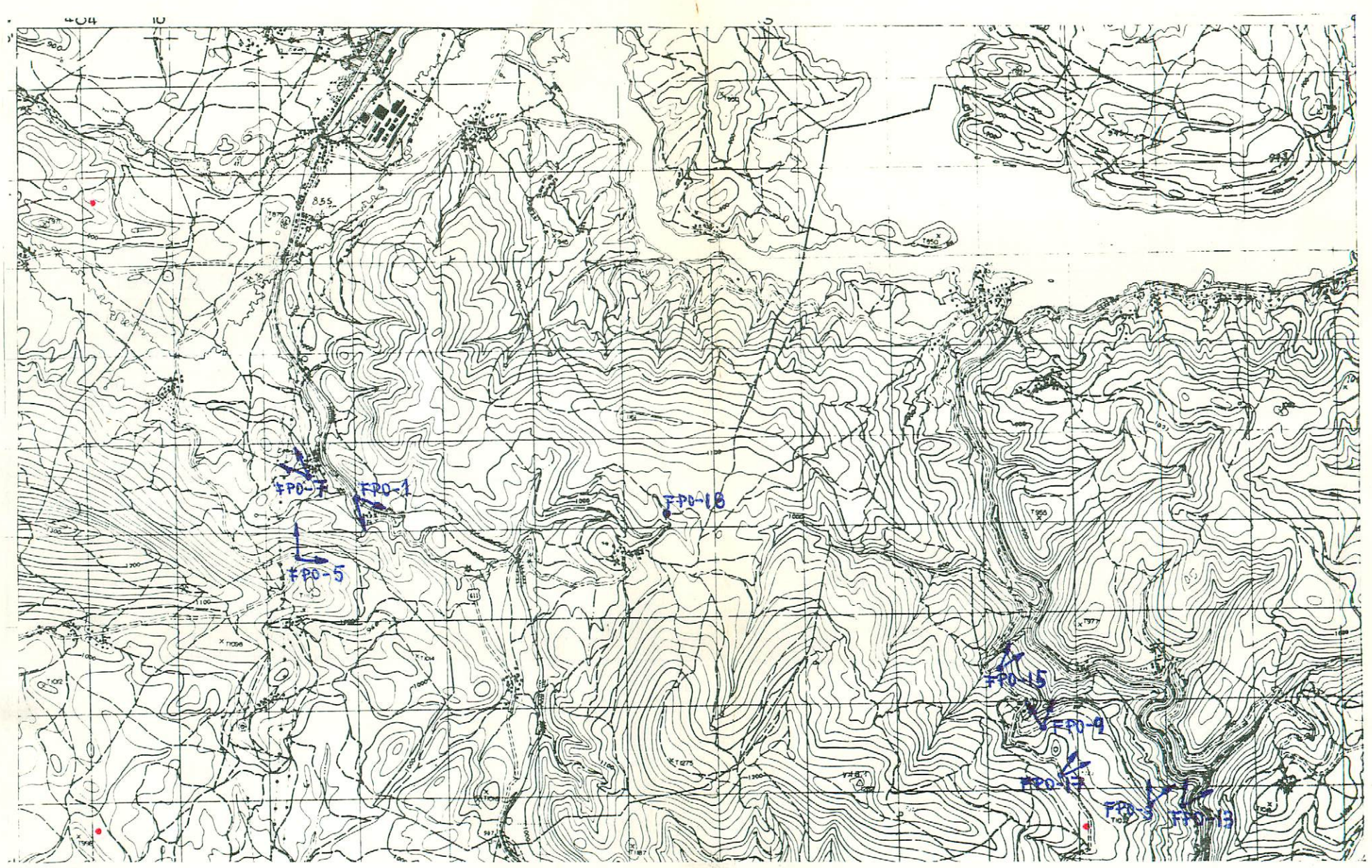

NUMERO DE LA HOJA 18-07 CUADRANTE 4 | 1 / 3 | 2

93

DATOS A RELLENAR POR EL IGME								
Nº de la hoja 1:50.000				Cuadrante número	Nº del documento			
1	2	3	4	5	6	7	8	9
1	8	0	7	4	X	4	5	8

DATOS A RELLENAR POR EL CONSULT				
CONSULT		ESPECIAL QUE REALL LA ESTAC		
10	11	12	13	
G	S	P	C	

DATOS A RELLENAR POR EL IGME										
Recibido						Ref. Control				Perforado	Verificado
71	72	73	74	75	76	77	78	79	80		

DATOS A RELLENAR POR EL CONSULTOR

| CON NUMEROS | | | | | | | | | | |