



17-07-AD-RW-771. - Fm Verdeña (arenisca) descansando en una superficie de erosión labrada en caliza de la Fm Vergaño: Disconformidad leónica. Lugar a 600 m al Oeste de Celada de Robledo.



17-07-AD-RW-772. - Fm Camporredondo, cuarcita del Devónico superior. Peña Barrio a la entrada de Cervera de Pisuerga. Pertenecce a la estructura fuertemente laminada que forma el espón oriental de la Sierra del Brezo, con el Devónico en fa - cies leonesa.



17-07-AD-RW-773. - Cretácico detrítico al Norte de Liguerezana.
Panorámica.



17-07-AD-RW-774.- Fm Carmen, tramo de turbiditas distales justamente al NNE del pueblo de Vallespinoso de Cervera. Forma parte del corte tipo de la formación.




17-07-AD-RW-775.- Fm Carmen, avenida de derrubios (cantos rodados de cuarcita mezclados a algún canto anguloso de caliza; el conjunto embebido en matriz cuarzarenosa), lugar a 630 m al - NNW de Vallespino de Cervera.



17-07-AD-RW-776. - Idem, vista general de los cantos dispersos
en matriz arenosa.



17-07-AD-RW-777.- Fm Vañes, al Norte de la falla de despegue
(décollement), a 900 m al Norte de Vallespino de Cervera.
Turbiditas.



17-07-AD-RW-778.- Idem, 100 m más al Norte.



17-07-AD-RW-779.- Fm Vergaño, areniscas deltaicas con estratificación cruzada, a 700 m al Sur del pueblo de Vergaño. Corte tipo de la formación.



17-07-AD-RW-780..- Fm Vergaño, calizas superiores de la formación, al Norte del pueblo de Vergaño. Panorámica que muestra la montaña de Valdecebollas (Triásico) al fondo. Sierra Coriza/Alto Sierra.



17-07-AD-RW-781.- Triásico detrítico (llamado "Bunt"), corte del FC abandonado inmediatamente al NE de Rueda. Vista general panorámica.



17-07-AD-RW-782. - Manto de Mudá, caliza de la Fm Valdeteja que cabalga sobre Fm Carmen en primer término. Vista panorámica - desde el Sur.

107



17-07-AD-RW-783.- Fm Vañes, avenida de derrubios calizos en matriz lutítica, intercalada en una secuencia de turbiditas silíceas, carretera de San Cebrián de Mudá a San Martín de Perapertú, a 600 m al SW de San Martín.



17-07-AD-RW-785.- Fm Carmen, flute cast en el muro de una arenisca turbidítica (turbiditas proximales) en la parte basal de la formación, cerca de la brecha basal. Corte tipo de la parte inferior de la formación al Oeste de San Martín de Perapertú.



17-07-AD-RW-786. - Fm Perapertú, bloque deslizado de caliza (de la Ermita de Perapertú). Al fondo se ve la Peña Cildá en conglomerados fluviales del Estefaniense B superior discordante - (fase Astúrica).



17-07-AD-RW-787.- Fm Perapertú, brecha caliza de la secuencia carbonatada de plataforma local, localidad a 950 m al SE del pueblo de Perapertú.




17-07-AD-RW-788.- Manto de San Julián, monte San Julián mostrando cuarcitas de la Fm Carazo a las que siguen calizas de la Fm Lebanza (facies palentina del Devónico). Vista panorámica desde Valle de Santullán.



17-07-AD-RW-789.- Cretácico detrítico en discordancia angular sobre turbiditas de la Fm Carmen, fuertemente levantados y - plegados en sinformas y antiformas. Los bancos del Carbonífero empotrados en la base del conglomerado cretácico. Estación al lado de la carretera de Vado, a 900 m al Oeste del pueblo de Vado de Cervera.



17-07-AD-RW-790..- Idem, detalle del conglomerado cretácico.



17-07-AD-RW-791. - Cretácico calcáreo de Vado, banco de rudistos (*Radiolites* sp.) inmediatamente al Oeste de Vado de Cervera.



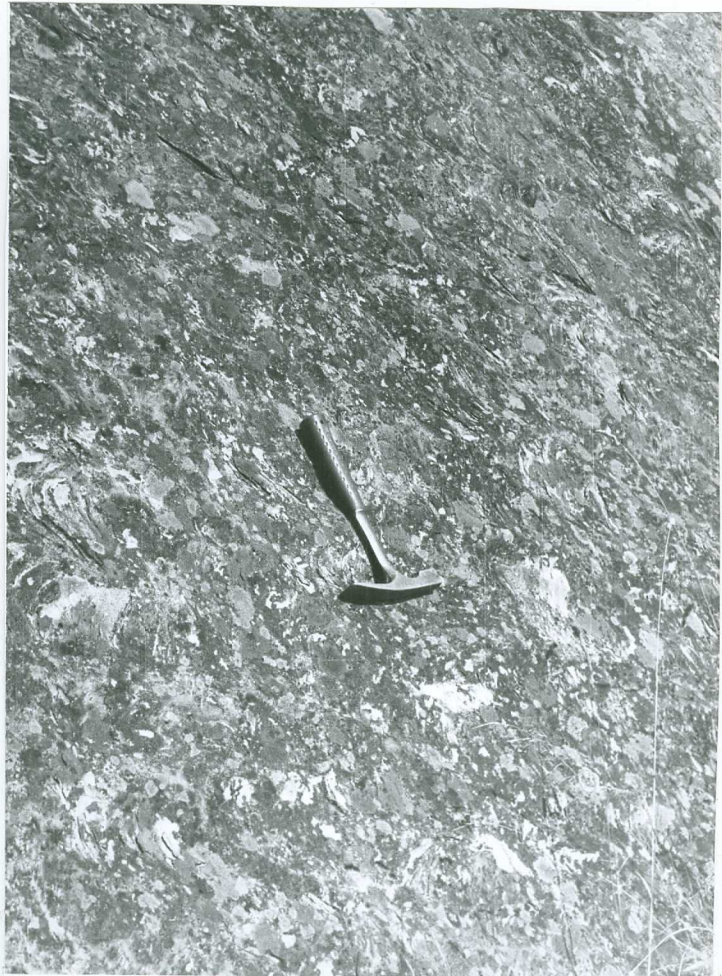
17-07-AD-RW-792.- Transición del Cretácico detrítico (a la izquierda) al calcáreo, en la colina inmediatamente al Oeste de Vado de Cervera.



17-07-AD-RW-793.- Caliza jurásica cabalgante sobre calizas y margas del Cretácico (a la izquierda). Vista panorámica desde la entrada al pueblo de Liguerezana.



17-07-AD-RW-794.- Trias detrítico en el corte del FC abandonado de Rueda, secuencia fluvial granodecreciente.



17-07-AD-RW-795.- Trias detrítico en el corte del FC abandonado de Rueda, ondulitas (climbing ripples) decapitadas; localidad enfrente de la estación.



17-07-AD-RW-796. - Trias superior, tramo de arcillas rojas (llamado "Keuper") con alguna arcilla blanquecina (con el martillo puesto); carniola al fondo (con torreta).



17-07-AD-RW-797.- Cretácico calcáreo en sinclinal, estación a 750 m al Oeste de Liguerezana. Vista panorámica mirando hacia el Oeste.



17-07-AD-RW-798.- Cretácico superior calcáreo del Cadéramo.
Vista panorámica desde la carretera a 500 m al Este de Cer-
vera de Pisuergra.



17-07-AD-RW-799. - Jurásico: tramo margoso del Lias superior-Dogger, seguido por calizas del Malm en facies "Purbeck" (formando crestón); estación a 1 km al Este de Salinas de Pisuer-ga.



17-07-AD-RW-800. - Jurásico, calizas brechoides del Malm en facies "Purbeck", a 400 m al Sur de la carretera general que pasa por Salinas de Pisuergra.



17-07-AD-RW-801. - Jurásico, oncolitos en caliza del Malm en facies "Purbeck", a 2,5 km al NNW de Metamorisca.