CAÑEDA (3)

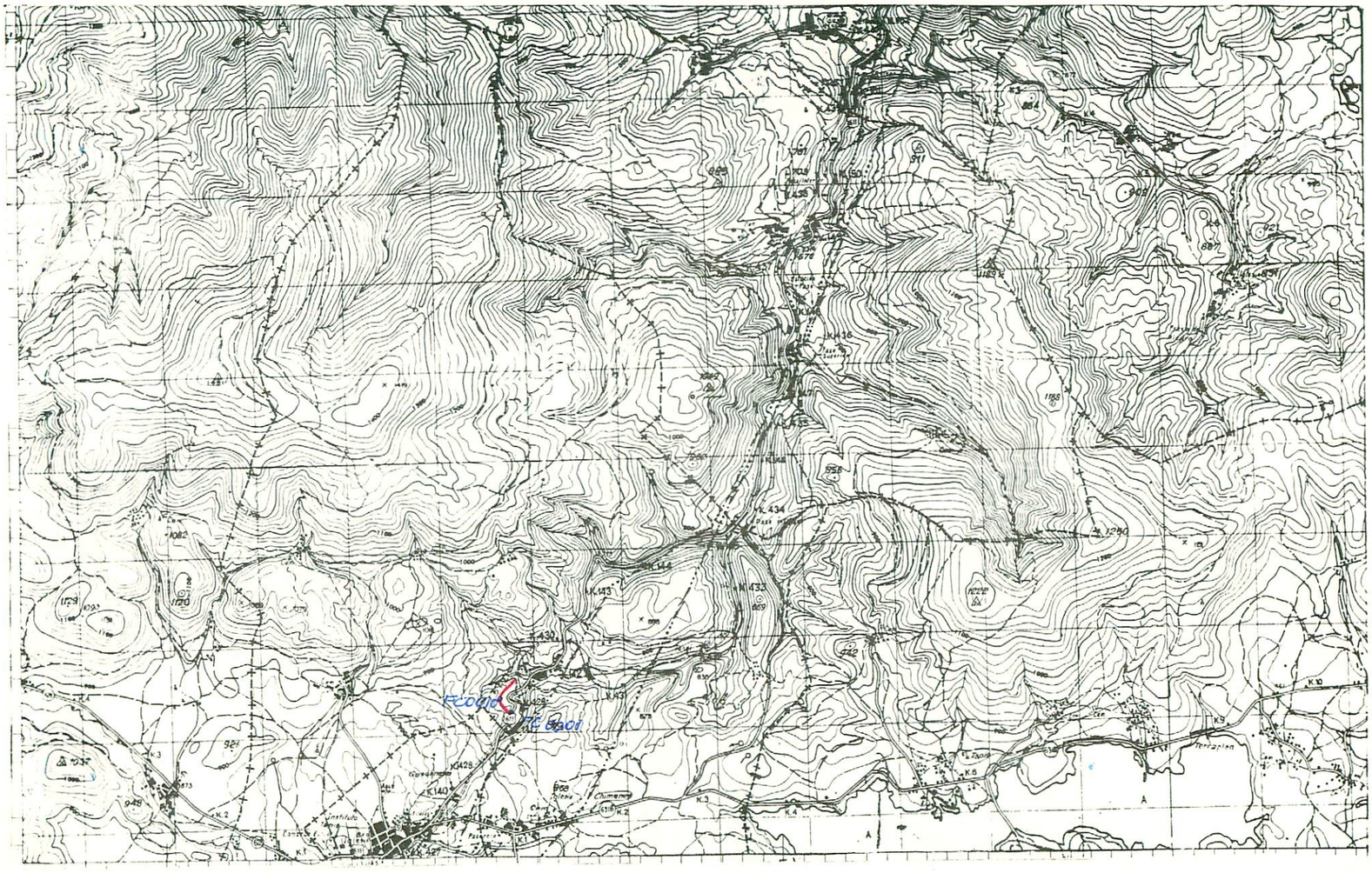

NUMERO DE LA HOJA 1806 CUADRANTE 4 | 1 / 3 | 2

Recib. 7-5-74

42

DATOS A RELLENAR POR EL IGME								
Nº de la hoja 1:50.000				Cuadrante número	Nº del documento			
1	2	3	4	5	6	7	8	9
1	8	0	6	3	B	9	8	1

DATOS A RELLENAR POR EL CONSULT			
CONSULT		ESPECIAL QUE REALIZA LA ESTAC	
10	11	12	13
G	S	F.	C

DATOS A RELLENAR POR EL IGME											
Recibido						Ref. Control				Perforado	Verificado
71	72	73	74	75	76	77	78	79	80		
0	9	0	5	7	4						

DATOS A RELLENAR POR EL CONSULTOR

CON NUMEROS: NUMERO DE LA ESTACION (14–17); Fecha DIA (18–19), MES (20–21), AÑO (22–23)

CON UNOS EN CASO AFIRMATIVO: MEDICION: Rumbo (24), Buzamie (25), Croquis (26), Fotogra (27); Petro I y M: Macrop. (28), Micropal (29); MUESTRAS: Sedimen (30), Rayos X (31), Espectro masas (32), C 14 (33), Análisis químico (34), Térmico diferencial (35), Microso. (36), Otros análisis (37); PUNTOS DE INTERES SINGULAR: Mineralo (38), Tectoni (39), Paleont (40), Estratig (41), Litologi (42), Paleoge (43), Hidroge (44), Economi (45), Formas recientes (46); TIPO DE TERR: Plutoni (47), Metamó (48), Sedimen (49), Volcanic (50), Indifere (51) (52)

NUMERO DE LA ESTACION (14–17)	Fecha DIA (18–19)	MES (20–21)	AÑO (22–23)	Rumbo (24)	Buzamie (25)	Croquis (26)	Fotogra (27)	Petro I y M (28)	Macrop. (29)	Micropal (30)	Sedimen (31)	Rayos X (32)	Espectro masas (33)	C 14 (34)	Análisis químico (35)	Térmico diferencial (36)	Microso. (37)	Otros análisis (38)	Mineralo (39)	Tectoni (40)	Paleont (41)	Estratig (42)	Litologi (43)	Paleoge (44)	Hidroge (45)	Economi (46)	Formas recientes (47)	Plutoni (48)	Metamó (49)	Sedimen (50)	Volcanic (51)	Indifere (52)
0001										1	1																					
0002										1	1																					
0003										1	1																					
0004										1	1																					
0005										1	1																					
0006										1	1																					
0007										1	1																					
0008										1	1																					
0009										1	1																					
0010										1	1																					

EL CONSULTOR.– DEBERA MARCAR SOBRE EL MAPA: LAS ESTACIONES CON SU NUMERO DE REFERENCIA (EN AZUL) Y LOS CORTES REALIZADOS SOBRE EL TERRENO (EN ROJO).
PARA UN CONTROL CORRECTO DE LA MARCHA DEL TRABAJO DE CAMPO EL CONSULTOR DEBERA ENVIAR ENTRE LOS DIAS 1 al 7 y 15 al 22 DE CADA MES ESTAS HOJAS AL INSTITUTO GEOLOGICO Y MINERO DE ESPAÑA, DIVISION DE GEOLOGIA. C/ RIOS ROSAS, 23 – MADRID - 3.

DATOS A RELLENAR POR EL CONSULTOR

CON NUMEROS: NUMERO DE LA ESTACION (14–17); Fecha DIA (18–19), MES (20–21), AÑO (22–23)

CON UNOS EN CASO AFIRMATIVO: MEDICION: Rumbo (24), Buzamie (25), Croquis (26), Fotogra (27); Petro I y M: Macrop. (28), Micropal (29); MUESTRAS: Sedimen (30), Rayos X (31), Espectro masas (32), C 14 (33), Análisis químico (34), Térmico diferencial (35), Microso. (36), Otros análisis (37); PUNTOS DE INTERES SINGUL: Mineralo (38), Tectoni (39), Paleont (40), Estratig (41), Litologi (42), Paleog. (43), Hidroge (44), Economi (45), Formas recientes (46); TIPO DE TERR: Plutoni (47), Metamó (48), Sedimen (49), Volcanic (50), Indifer (51) (52)

NUMERO DE LA ESTACION (14–17)	Fecha DIA (18–19)	MES (20–21)	AÑO (22–23)	Rumbo (24)	Buzamie (25)	Croquis (26)	Fotogra (27)	Petro I y M (28)	Macrop. (29)	Micropal (30)	Sedimen (31)	Rayos X (32)	Espectro masas (33)	C 14 (34)	Análisis químico (35)	Térmico diferencial (36)	Microso. (37)	Otros análisis (38)	Mineralo (39)	Tectoni (40)	Paleont (41)	Estratig (42)	Litologi (43)	Paleog. (44)	Hidroge (45)	Economi (46)	Formas recientes (47)	Plutoni (48)	Metamó (49)	Sedimen (50)	Volcanic (51)	Indifer (52)

EQUIPO DE RECEPCION DEL IGME

EL CONSULTOR

REINOSA ①

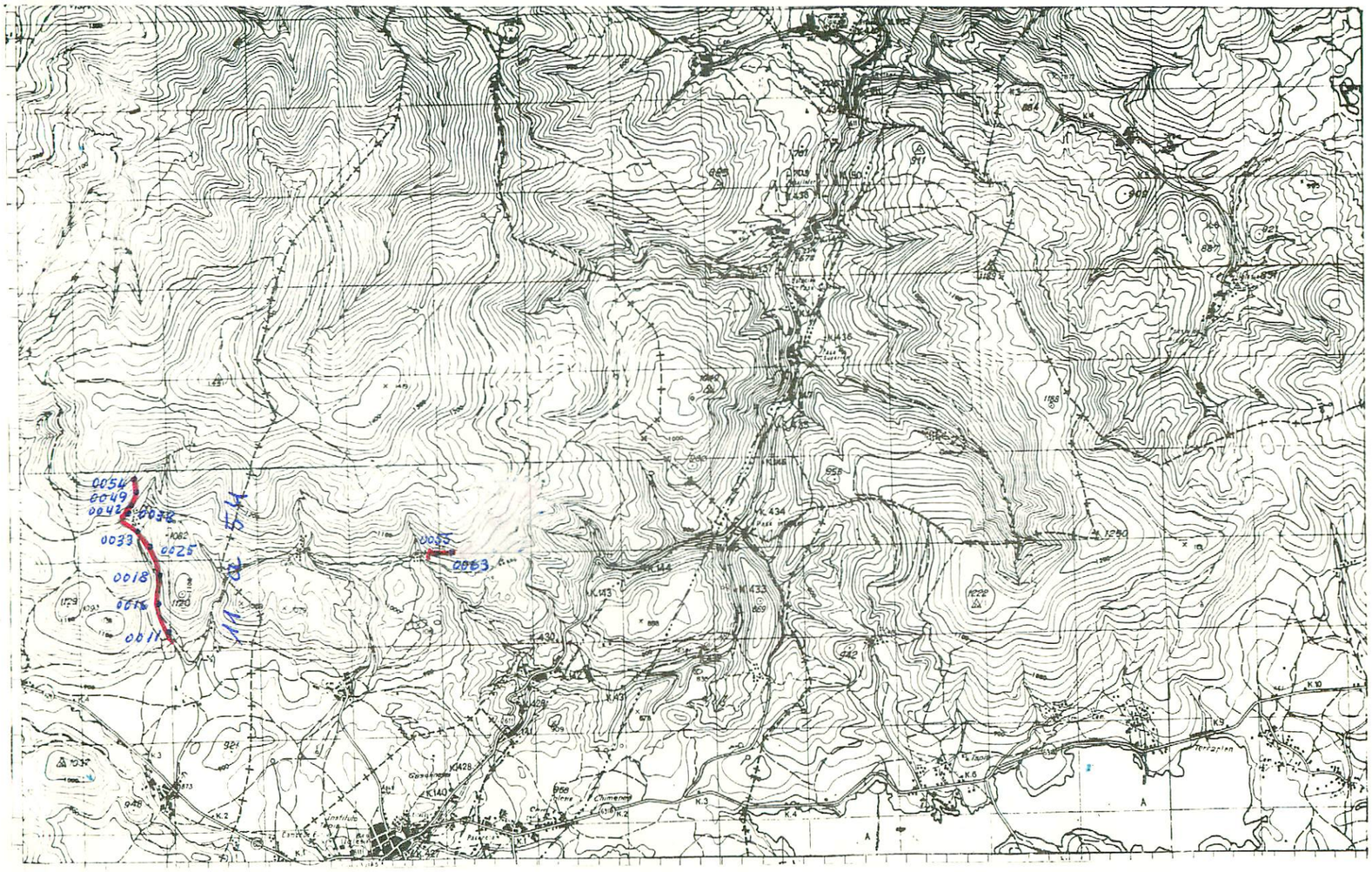

NUMERO DE LA HOJA 1806 CUADRANTE 4 | 1 / ~~3~~ | 2

Recib. 7-5-74

DATOS A RELLENAR POR EL IGME								
Nº de la hoja 1:50.000				Cuadrante	Nº del documento			
1	2	3	4	5	6	7	8	9
1	8	0	6	3	3	9	7	6

DATOS A RELLENAR POR EL CONSULT.			
CONSULT		ESPECIAL	QUE REAL LA ESTAC
10	11	12	13
G. S.		F. C.	

DATOS A RELLENAR POR EL IGME									
Recibido						Ref. Control			Perforado	Verificado
71	72	73	74	75	76	77	78	79	80
0	9	0	5	7	4					

DATOS A RELLENAR POR EL CONSULTOR

| CON NUMEROS | | | | | | | | |

REINOSA (continuación)

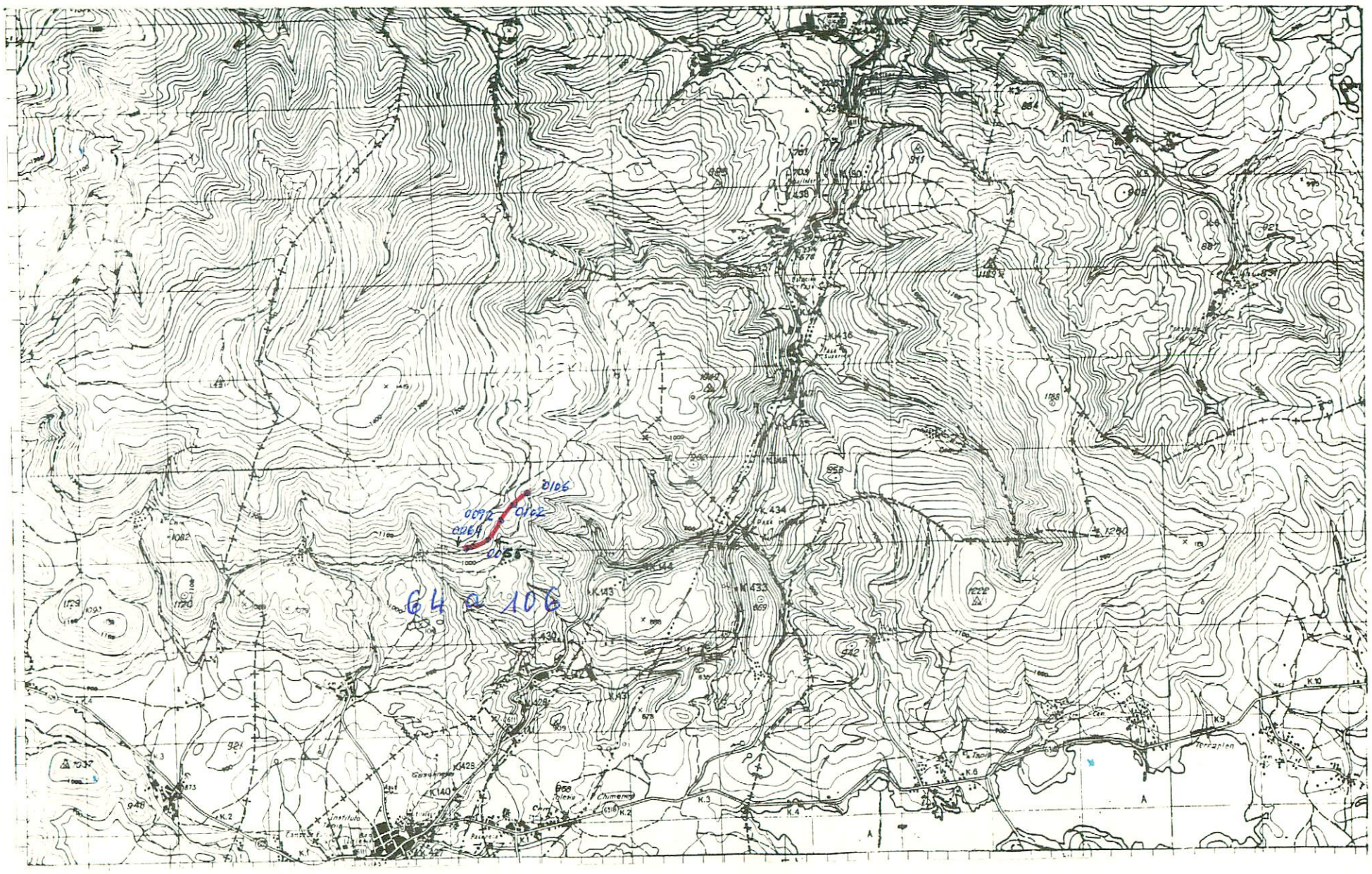

NUMERO DE LA HOJA 1806 CUADRANTE 4 | 1 / ~~3~~ | 2

Recib. 7-5-74

DATOS A RELLENAR POR EL IGME								
Nº de la hoja 1:50.000				Cuadrante número	Nº del documento			
1	2	3	4	5	6	7	8	9
1	8	0	6	3	B	9	7	7

DATOS A RELLENAR POR EL CONSUL			
CONSULT		ESPECIAL	QUE REAL LA ESTAC
10	11	12	13
G.	S.	F.	C.

DATOS A RELLENAR POR EL IGME											
Recibido						Ref. Control				Perforado	Verificado
71	72	73	74	75	76	77	78	79	80		
0	9	0	5	7	4						

DATOS A RELLENAR POR EL CONSULTOR

CON NUMEROS: NUMERO DE LA ESTACION (14–17); Fecha DIA (18–19), MES (20–21), AÑO (22–23)

CON UNOS EN CASO AFIRMATIVO: MEDICION (Rumbo 24, Buzamie 25, Croquis 26, Fotogra. 27); MUESTRAS (Petrol y M 28, Macrop 29, Micropal 30, Sedimen 31, Rayos X 32, Espectro masas 33, C 14 34, Análisis químico 35, Térmica diferenc 36, Microson 37, Otros análisis 38); PUNTOS DE INTERES SINGULAR (Mineralo 39, Tectóni 40, Paleont 41, Estratig 42, Litologic 43, Paleogeo 44, Hidroge 45, Económ 46, Formaci reciente 47); TIPO DE TERR (Plutóni 48, Metamór 49, Sedimen 50, Volcani 51, Indifer 52)

NUMERO DE LA ESTACION (14–17)	Fecha DIA (18–19)	MES (20–21)	AÑO (22–23)	Micropal (30)	Sedimen (31)
0064	03	02	74	1	
0065	03	02	74	1	1
0066	04	02	74	1	
0067	04	02	74	1	
0068	04	02	74	1	
0069	04	02	74	1	
0070	04	02	74	1	1
0071	04	02	74	1	1
0072	04	02	74	1	
0073	04	02	74	1	
0074	04	02	74	1	1
0075	04	02	74	1	1
0076	04	02	74	1	
0077	04	02	74	1	
0078	04	02	74	1	1
0079	04	02	74	1	
0080	04	02	74	1	1
0081	04	02	74	1	
0082	04	02	74	1	1
0083	04	02	74	1	
0084	04	02	74	1	
0085	05	02	74	1	1
0086	05	02	74	1	
0087	05	02	74	1	1
0088	05	02	74	1	1
0089	05	02	74	1	
0090	05	02	74	1	1
0091	05	02	74	1	
0092	05	02	74	1	

REINOSA (continuación)

DATOS A RELLENAR POR EL CONSULTOR

CON NUMEROS: NUMERO DE LA ESTACION (14–17); Fecha DIA (18–19), MES (20–21), AÑO (22–23)

CON UNOS EN CASO AFIRMATIVO: MEDICION (Rumbo 24, Buzami 25, Croquis 26, Fotogra 27); MUESTRAS (Petrol y M 28, Macrop 29, Micropal 30, Sedimen 31, Rayos X 32, Espectro masas 33, C 14 34, Análisis químico 35, Térmica diferenc 36, Microson 37, Otros análisis 38); PUNTOS DE INTERES SINGUL (Mineralo 39, Tectóni 40, Paleont 41, Estratig 42, Litolog 43, Paleog 44, Hidrog 45, Económ 46, Formaci reciente 47); TIPO DE TERR (Plutóni 48, Metamo 49, Sedime 50, Volcani 51, Indifer 52)

NUMERO DE LA ESTACION (14–17)	Fecha DIA (18–19)	MES (20–21)	AÑO (22–23)	Micropal (30)	Sedimen (31)
0093	05	02	74	1	1
0094	05	02	74	1	
0095	05	02	74	1	
0096	05	02	74	1	
0097	05	02	74	1	
0098	05	02	74	1	1
0099	05	02	74	1	
0100	05	02	74	1	
0101	05	02	74	1	1
0102	05	02	74	1	1
0103	05	02	74	1	1
0104	05	02	74	1	
0105	05	02	74	1	1
0106	05	02	74	1	

REINOSA (continuación)

EL CONSULTOR.– DEBERA MARCAR SOBRE EL MAPA: LAS ESTACIONES CON SU NUMERO DE REFERENCIA (EN AZUL) Y LOS CORTES REALIZADOS SOBRE EL TERRENO (EN ROJO).

PARA UN CONTROL CORRECTO DE LA MARCHA DEL TRABAJO DE CAMPO EL CONSULTOR DEBERA ENVIAR ENTRE LOS DIAS 1 al 7 y 15 al 22 DE CADA MES ESTAS HOJAS AL INSTITUTO GEOLOGICO Y MINERO DE ESPAÑA, DIVISION DE GEOLOGIA. C/ RIOS ROSAS, 23 – MADRID - 3.

EQUIPO DE RECEPCION DEL IGME

EL CONSULTOR

SAN MIGUEL DE AGUAYO ②

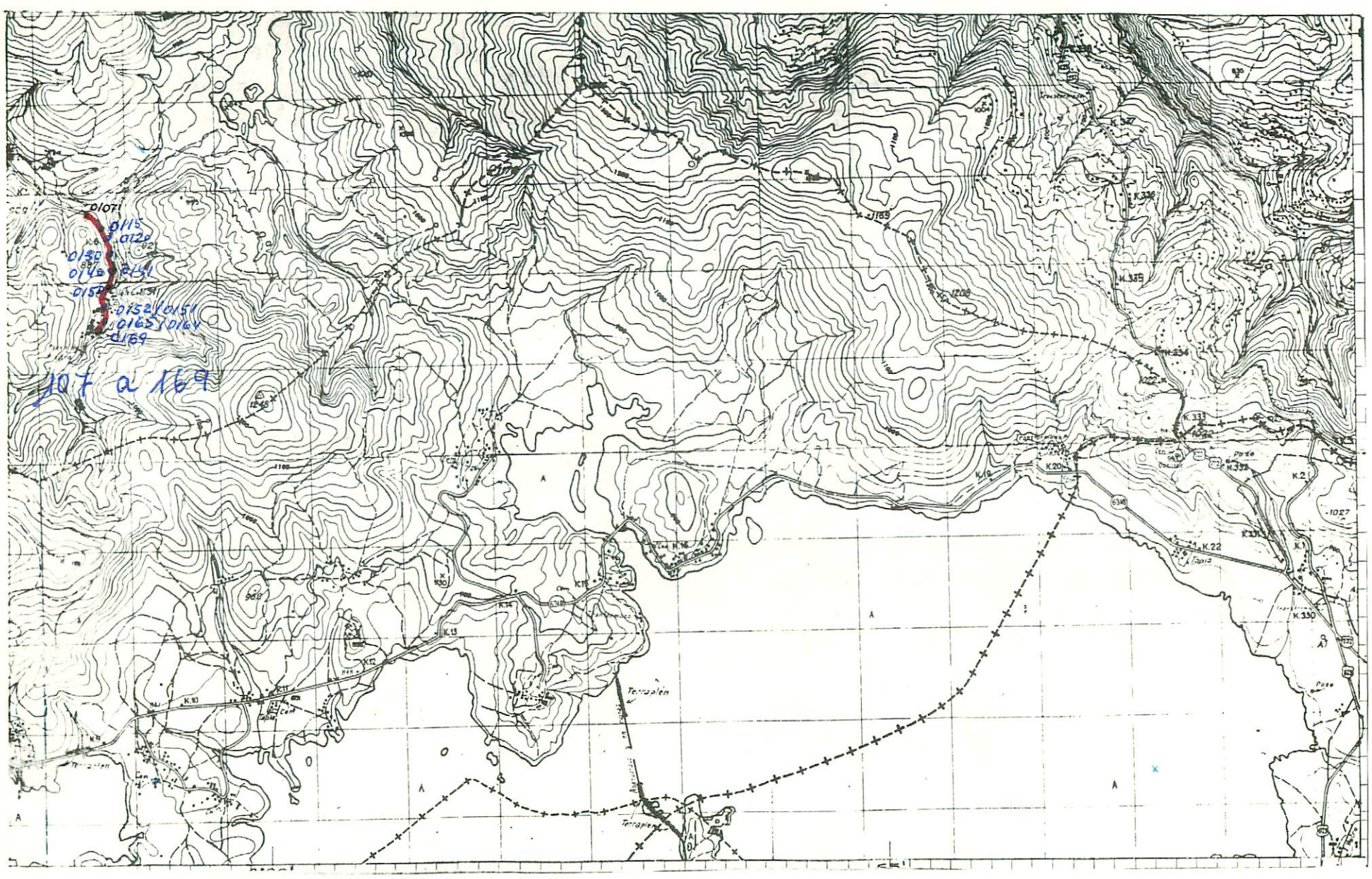

NUMERO DE LA HOJA 1806 CUADRANTE

4	1
3	2

Recib. 7-5-74

45

DATOS A RELLENAR POR EL IGME							
Nº de la hoja 1:50.000				Cuadrante número	Nº del documento		
1	2	3	4	5	6	7	8	9
1	8	0	6	2	B	9	2	8

DATOS A RELLENAR POR EL CONSUL		
CONSULT	ESPECIAL	QUE REAL LA ESTAC
10	11	12	13
G.	S.	F.	C.

DATOS A RELLENAR POR EL IGME									
Recibido				Ref. Control				Perforado	Verificado
71	72	73	74	75	76	77	78	79	80
0	9	0	5	7	4				

DATOS A RELLENAR POR EL CONSULTOR

CON NUMEROS: NUMERO DE LA ESTACION (14–17)	Fecha: DIA (18–19)	MES (20–21)	AÑO (22–23)	CON UNOS EN CASO AFIRMATIVO — MEDICION: Rumbo (24)	Buzamie (25)	Croquis (26)	Fotogra (27)	Petro I y M (28)	MUESTRAS: Macrop. (29)	Micropal (30)	Sedimen (31)	Rayos X (32)	Espectro. infraroj (33)	C 14 (34)	Análisis químico (35)	Análisis térmico diferenc (36)	Microso. (37)	Otros análisis (38)	PUNTOS DE INTERES SINGULAR: Mineralo (39)	Tectón. (40)	Paleont (41)	Estratig (42)	Litologic (43)	Paleogeo (44)	Hidroge (45)	Económ (46)	Formaci. recientes (47)	TIPO DE TERR.: Plutonic (48)	Metamór (49)	Sedimen (50)	Volcanic (51)	Indifer (52)
0107										1	1																						
0108										1	1																						
0109										1	1																						
0110										1	1																						
0111										1	1																						
0112										1	1																						
0113										1	1																						
0114										1	1																						
0115										1	1																						
0116										1	1																						
0117										1	1																						
0118										1	1																						
0119										1	1																						
0120										1	1																						
0121										1	1																						
0122										1	1																						
0123										1	1																						
0124										1	1																						
0125										1	1																						
0126										1	1																						
0127										1	1																						
0128										1	1																						
0129										1																							
0130										1	1																						
0131										1	1																						
0132										1																							
0133										1	1																						
0134										1	1																						
0135										1																							

DATOS A RELLENAR POR EL CONSULTOR

CON NUMEROS: NUMERO DE LA ESTACION (14–17)	Fecha: DIA (18–19)	MES (20–21)	AÑO (22–23)	CON UNOS EN CASO AFIRMATIVO — MEDICION: Rumbo (24)	Buzami (25)	Croquis (26)	Fotogra (27)	Petro I y M (28)	MUESTRAS: Macrop (29)	Micropal (30)	Sedimen (31)	Rayos X (32)	Espectro infraroj (33)	C 14 (34)	Análisis químico (35)	Análisis térmico diferenc (36)	Microson (37)	Otros análisis (38)	PUNTOS DE INTERES SINGUL: Mineralo (39)	Tectón (40)	Paleont (41)	Estratig (42)	Litologi (43)	Paleog (44)	Hidroge (45)	Económ (46)	Formaci recientes (47)	TIPO DE TERR: Plutoni (48)	Metamó (49)	Sedime (50)	Volcani (51)	Indifer (52)
0136										1	1																						
0137										1																							
0138										1	1																						
0139										1	1																						
0140										1																							
0141										1	1																						
0142										1																							
0143										1	1																						
0144										1	1																						
0145										1	1																						
0146										1																							
0147										1	1																						
0148										1																							
0149										1	1																						
0150										1	1																						
0151										1																							
0152										1	1																						
0153										1																							
0154										1	1																						
0155										1																							
0156										1	1																						
0157										1																							
0158										1	1																						
0159										1																							
0160										1	1																						
0161										1																							
0162										1	1																						
0163										1																							
0164										1																							
0165										1																							
0166										1																							
0167										1	1																						
0168										1																							
0169										1																							

EL CONSULTOR.– DEBERA MARCAR SOBRE EL MAPA: LAS ESTACIONES CON SU NUMERO DE REFERENCIA (EN AZUL) Y LOS CORTES REALIZADOS SOBRE EL TERRENO (EN ROJO).
PARA UN CONTROL CORRECTO DE LA MARCHA DEL TRABAJO DE CAMPO EL CONSULTOR DEBERA ENVIAR ENTRE LOS DIAS 1 al 7 y 15 al 22 DE CADA MES ESTAS HOJAS AL INSTITUTO GEOLOGICO Y MINERO DE ESPAÑA, DIVISION DE GEOLOGIA. C/ RIOS ROSAS, 23 – MADRID - 3.

EQUIPO DE RECEPCION DEL IGME

EL CONSULTOR

SAN MIGUEL DE AGUAYO (continuación)

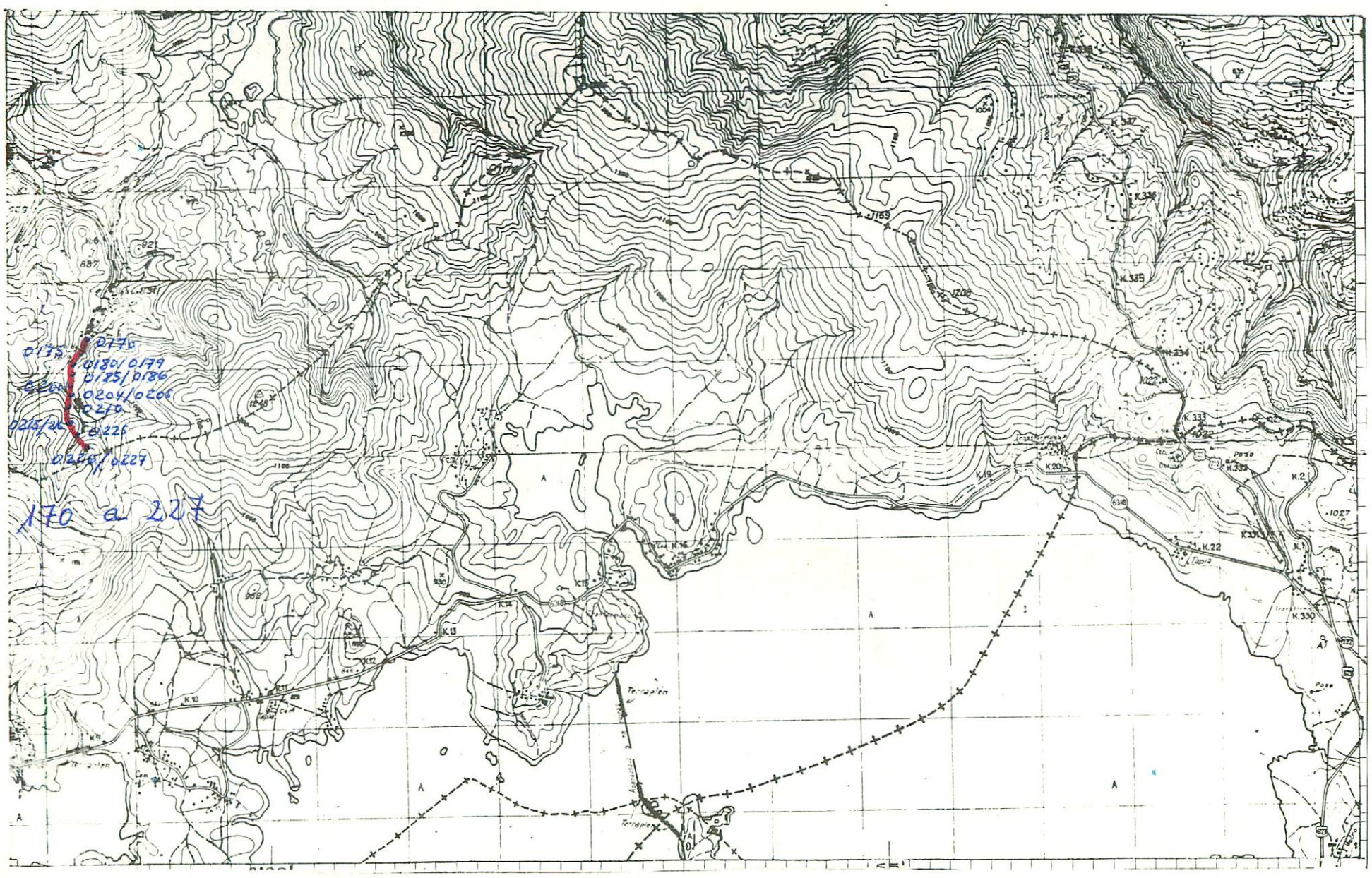

NUMERO DE LA HOJA 1806 CUADRANTE 4 | 1 / 3 | 2

Recib. 7-5-74

58

DATOS A RELLENAR POR EL IGME								
Nº de la hoja 1:50.000				Cuadrante número	Nº del documento			
1	2	3	4	5	6	7	8	9
1	8	0	6	2	8	9	2	9

DATOS A RELLENAR POR EL CONSULT.			
CONSULT		ESPECIAL QUE REALIZA LA ESTAC.	
10	11	12	13
G	S.	F	G.

DATOS A RELLENAR POR EL IGME										
Recibido						Ref. Control				Perforado	Verificado
71	72	73	74	75	76	77	78	79	80		
0	9	0	5	7	4						

46

DATOS A RELLENAR POR EL CONSULTOR

CON NUMEROS — CON UNOS EN CASO AFIRMATIVO

NUMERO DE LA ESTACION (14–17)	Fecha DIA (18–19)	MES (20–21)	AÑO (22–23)	MEDICION: Rumbo (24)	Buzamiento (25)	Croquis (26)	Fotogra (27)	MUESTRAS: Petrol y M (28)	Macrop. (29)	Micropal (30)	Sedimen. (31)	Rayos X (32)	Espectro masas (33)	C 14 (34)	Análisis químico (35)	Térmico diferencial (36)	Microsc. (37)	Otros análisis (38)	PUNTOS DE INTERES SINGULAR: Mineralo (39)	Tectóni (40)	Paleont (41)	Estratig (42)	Litológ. (43)	Paleogeo. (44)	Hidrogeo (45)	Económ. (46)	Formación reciente (47)	TIPO DE TERR.: Plutónic. (48)	Metamór. (49)	Sedimen. (50)	Volcanic. (51)	Indifer. (52)
0176										1																						
0171										1																						
0172										1	1																					
0173										1																						
0174										1	1																					
0175										1																						
0176										1	1																					
0177										1																						
0178										1	1																					
0179										1																						
0180										1	1																					
0181										1																						
0182										1	1																					
0183										1																						
0184										1	1																					
0185										1																						
0186										1	1																					
0187										1																						
0188										1																						
0189										1																						
0190										1	1																					
0191										1																						
0192										1	1																					
0193										1																						
0194										1	1																					
0195										1																						
0196										1	1																					
0197										1																						
0198										1																						

DATOS A RELLENAR POR EL CONSULTOR

CON NUMEROS — CON UNOS EN CASO AFIRMATIVO

NUMERO DE LA ESTACION (14–17)	Fecha DIA (18–19)	MES (20–21)	AÑO (22–23)	MEDICION: Rumbo (24)	Buzamiento (25)	Croquis (26)	Fotogra (27)	MUESTRAS: Petrol y M (28)	Macrop. (29)	Micropal (30)	Sedimen. (31)	Rayos X (32)	Espectro masas (33)	C 14 (34)	Análisis químico (35)	Térmico diferencial (36)	Microsc. (37)	Otros análisis (38)	PUNTOS DE INTERES SINGULAR: Mineralo (39)	Tectóni (40)	Paleont (41)	Estratig (42)	Litológ. (43)	Paleogeo. (44)	Hidrogeo (45)	Económ. (46)	Formación reciente (47)	TIPO DE TERR.: Plutónic. (48)	Metamór. (49)	Sedimen. (50)	Volcanic. (51)	Indifer. (52)
0199										1	1																					
0200										1																						
0201										1	1																					
0202										1																						
0203										1	1																					
0204										1																						
0205										1	1																					
0206										1																						
0207										1	1																					
0208										1																						
0209										1	1																					
0210										1																						
0211										1																						
0212										1	1																					
0213										1	1																					
0214										1																						
0215										1	1																					
0216										1																						
0217										1																						
0218										1	1																					
0219										1	1																					
0220										1	1																					
0221										1	1																					
0222										1	1																					
0223										1	1																					
0224										1																						
0225										1	1																					
0226										1																						
0227										1	1																					

EL CONSULTOR.– DEBERA MARCAR SOBRE EL MAPA: LAS ESTACIONES CON SU NUMERO DE REFERENCIA (EN AZUL) Y LOS CORTES REALIZADOS SOBRE EL TERRENO (EN ROJO).
PARA UN CONTROL CORRECTO DE LA MARCHA DEL TRABAJO DE CAMPO EL CONSULTOR DEBERA ENVIAR ENTRE LOS DIAS 1 al 7 y 15 al 22 DE CADA MES ESTAS HOJAS AL INSTITUTO GEOLOGICO Y MINERO DE ESPAÑA, DIVISION DE GEOLOGIA C/ RIOS ROSAS, 23 – MADRID - 3

EQUIPO DE RECEPCION DEL IGME

EL CONSULTOR

REINOSA - Muestras sueltas

1

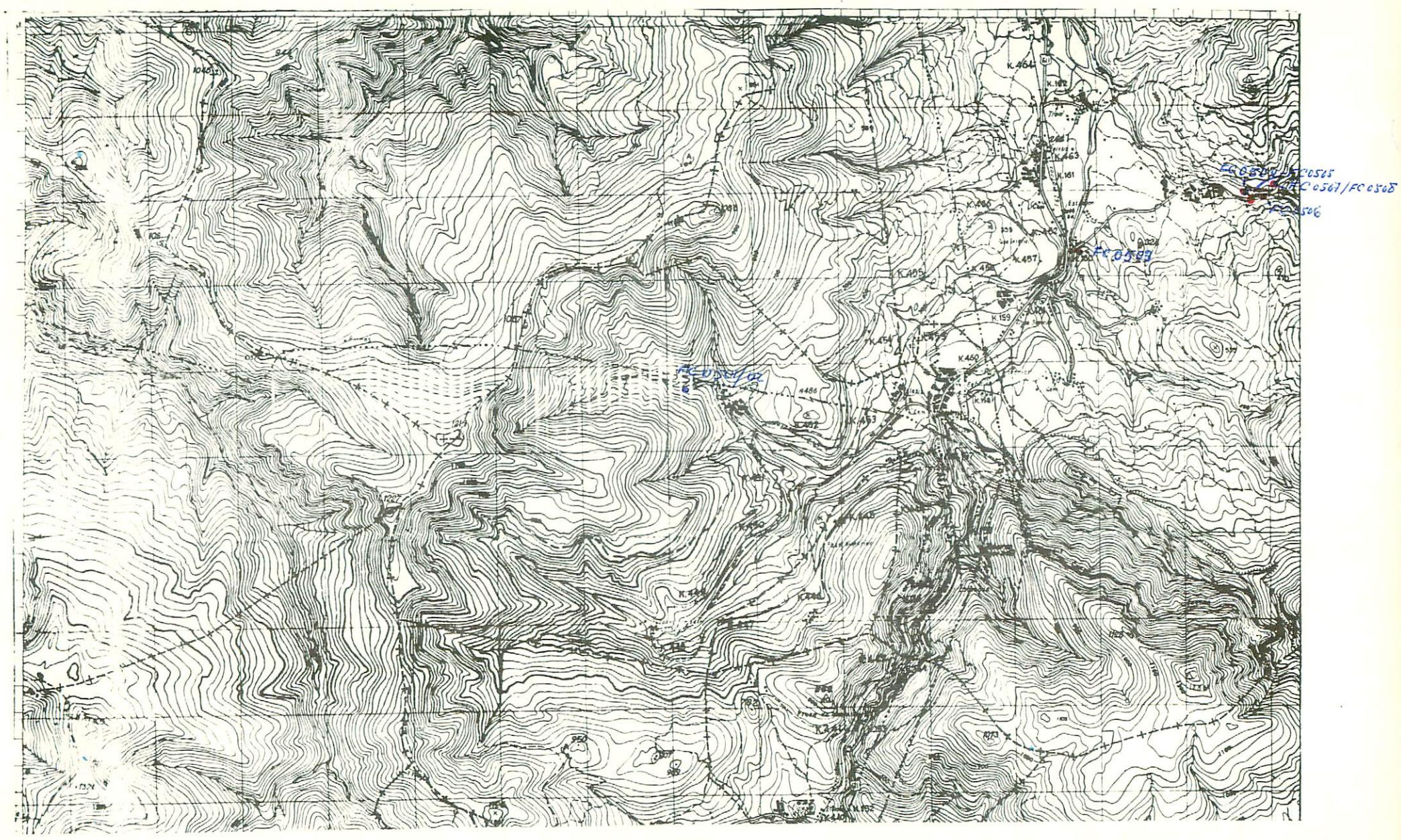

NUMERO DE LA HOJA 1806 CUADRANTE 4 1 3 2

Recib. 7-5-74

47

DATOS A RELLENAR POR EL IGME								
Nº de la hoja 1:50.000				Cuadrante número	Nº del documento			
1	2	3	4	5	6	7	8	9
1	8	0	6	4	C	0	3	1

DATOS A RELLE POR EL CONSUL			
CONSULT		ESPECIAL QUE REAL LA ESTAC	
10	11	12	13
G.	S.	F.	e.

DATOS A RELLENAR POR EL IGME											
Recibido						Ref. Control				Perforado	Verificado
71	72	73	74	75	76	77	78	79	80		
0	9	0	5	7	4						

DATOS A RELLENAR POR EL CONSULTOR

| CON NUMEROS | | | | | | | | | CON UNOS EN CASO AFIRMATIVO | | | | | | | | | | |

REINOSA - Muestras sueltas (continuación)

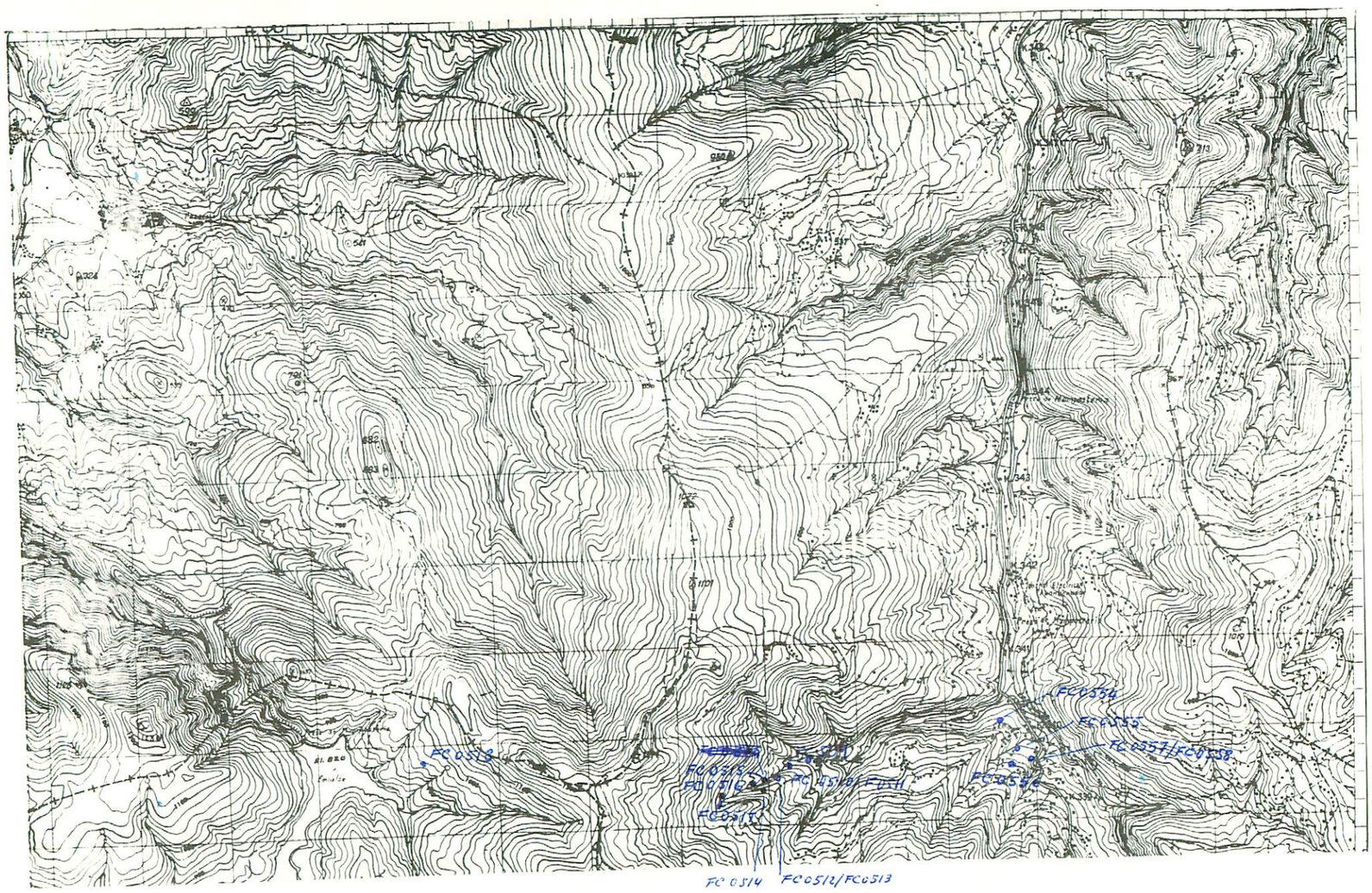

NUMERO DE LA HOJA 1806 CUADRANTE 4 / 3 2

15

Reus. 1-J-74

DATOS A RELLENAR POR EL IGME								
Nº de la hoja 1:50.000				Cuadrante	Nº del documento			
1	2	3	4	5	6	7	8	9
1	8	0	6	/	B	8	7	7

DATOS A RELLENAR POR EL CONSULTOR		
CONSULT	ESPECIAL QUE REALIZA LA ESTAC.	
10 11	12	13
G. S.	F. C.	

DATOS A RELLENAR POR EL IGME			
Recibido	Ref. Control	Perforado	Verificado
71 72 73 74 75 76	77 78 79 80		
0 9 0 5 7 4			

DATOS A RELLENAR POR EL CONSULTOR

| CON NUMEROS | | | | | | | | | | CON UNOS EN CASO AFIRMATIVO | | | | | | | | | |

REINOSA – Muestras sueltas (continuación)

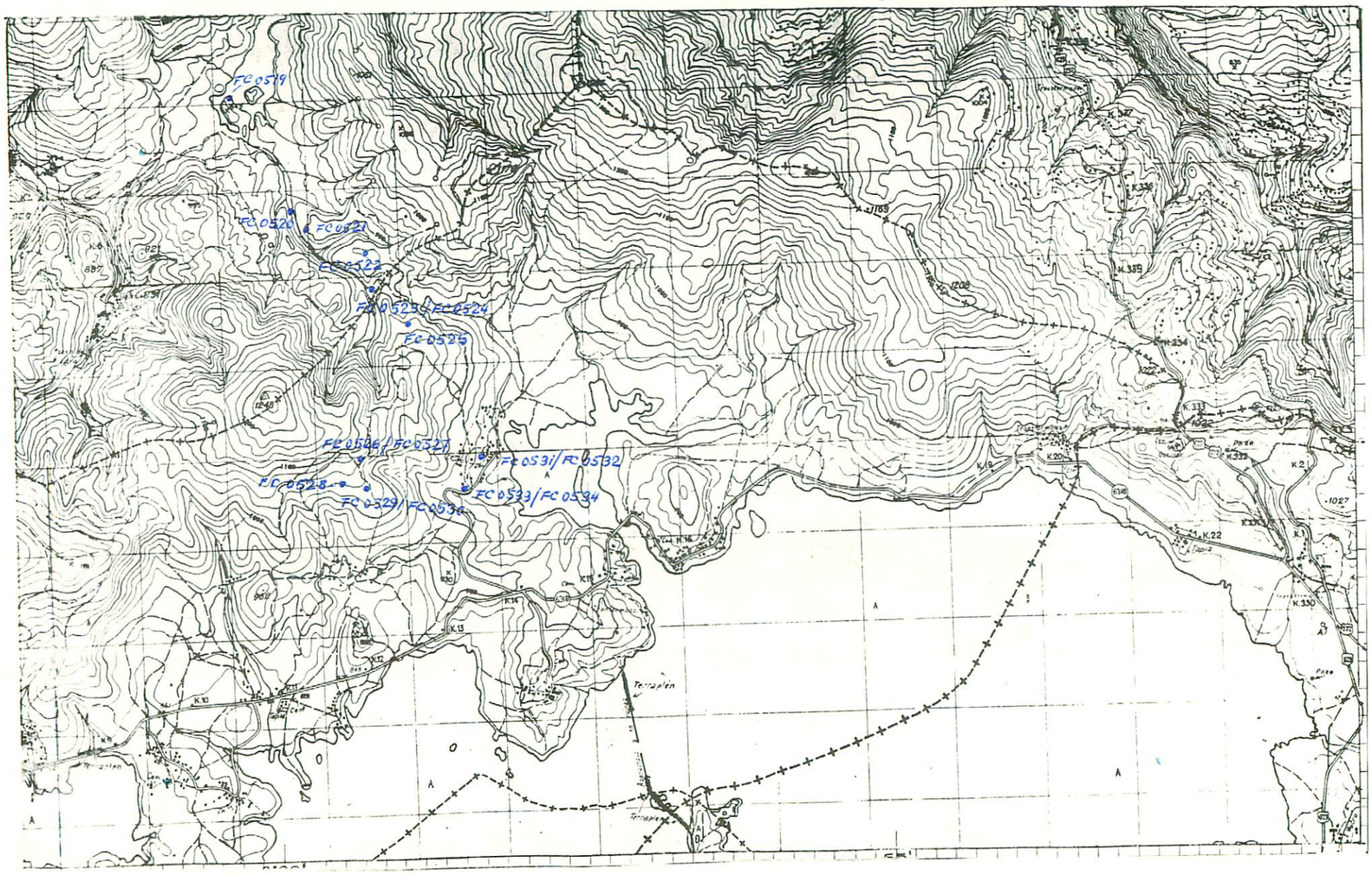

NUMERO DE LA HOJA 1806 CUADRANTE 4 1 / 3 2

Recib. 7-5-74

49

DATOS A RELLENAR POR EL IGME		
Nº de la hoja 1:50.000	Conforme número	Nº del documento
1806	2	B927

DATOS A RELLENAR POR EL CONSULT.	
CONSULT.	ESPECIAL QUE REALIZA LA ESTACION
G.S.F.C.	

DATOS A RELLENAR POR EL IGME			
Recibido	Ref. Control	Perforado	Verificado
090574			

DATOS A RELLENAR POR EL CONSULTOR

CON NUMEROS: NUMERO DE LA ESTACION (14–17)	Fecha DIA (18–19)	Fecha MES (20–21)	Fecha AÑO (22–23)	MEDICION: Rumbo (24)	Buzamiento (25)	Croquis (26)	Fotografía (27)	Petrol. y M. (28)	Macropal. (29)	Micropal. (30)	MUESTRAS: Sedimen. (31)	Rayos X (32)	Espectro fluorescencia (33)	C 14 (34)	Analisis químico (35)	Análisis térmico diferencial (36)	Microsco. (37)	Otros análisis (38)	PUNTOS DE INTERES SINGULAR: Mineralo. (39)	Tectón. (40)	Paleont. (41)	Estratig. (42)	L.tologo (43)	Paleogeo. (44)	Hidrogeo. (45)	Económ. (46)	Formas recientes (47)	TIPO DE TERR.: Plutonic. (48)	Metamo. (49)	Sedimen. (50)	Volcanic. (51)	Indifer. (52)
0519	09	05	74							1	1																					
0520	09	05	74							1	1																					
0521	09	05	74							1	1																					
0522	09	05	74							1	1																					
0523	09	05	74							1																						
0524	09	05	74							1	1																					
0525	10	05	74							1																						
0526	10	05	74							1																						
0527	10	05	74							1	1																					
0528	10	05	74							1	1																					
0529	10	05	74							1																						
0530	10	05	74							1	1																					
0531	10	05	74							1	1																					
0532	10	05	74							1	1																					
0533	10	05	74							1																						
0534	10	05	74							1	1																					

DATOS A RELLENAR POR EL CONSULTOR

CON NUMEROS: NUMERO DE LA ESTACION (14–17)	Fecha DIA (18–19)	Fecha MES (20–21)	Fecha AÑO (22–23)	MEDICION: Rumbo (24)	Buzamiento (25)	Croquis (26)	Fotografía (27)	Petrol. y M. (28)	Macropal. (29)	Micropal. (30)	MUESTRAS: Sedimen. (31)	Rayos X (32)	Espectro fluorescencia (33)	C 14 (34)	Analisis químico (35)	Análisis térmico diferencial (36)	Microsco. (37)	Otros análisis (38)	PUNTOS DE INTERES SINGUL.: Mineralo. (39)	Tectón. (40)	Paleont. (41)	Estratig. (42)	L.tologo (43)	Paleogeo. (44)	Hidrogeo. (45)	Económ. (46)	Formas recientes (47)	TIPO DE TERR.: Plutonic. (48)	Metamo. (49)	Sedimen. (50)	Volcanic. (51)	Indifer. (52)

EL CONSULTOR.– DEBERA MARCAR SOBRE EL MAPA: LAS ESTACIONES CON SU NUMERO DE REFERENCIA (EN AZUL) Y LOS CORTES REALIZADOS SOBRE EL TERRENO (EN ROJO).
PARA UN CONTROL CORRECTO DE LA MARCHA DEL TRABAJO DE CAMPO EL CONSULTOR DEBERA ENVIAR ENTRE LOS DIAS 1 al 7 y 15 al 22 DE CADA MES ESTAS HOJAS AL INSTITUTO GEOLOGICO Y MINERO DE ESPAÑA, DIVISION DE GEOLOGIA. C/ RIOS ROSAS, 23 – MADRID - 3.

EQUIPO DE RECEPCION DEL IGME

EL CONSULTOR

REINOSA – Muestras sueltas (continuación)

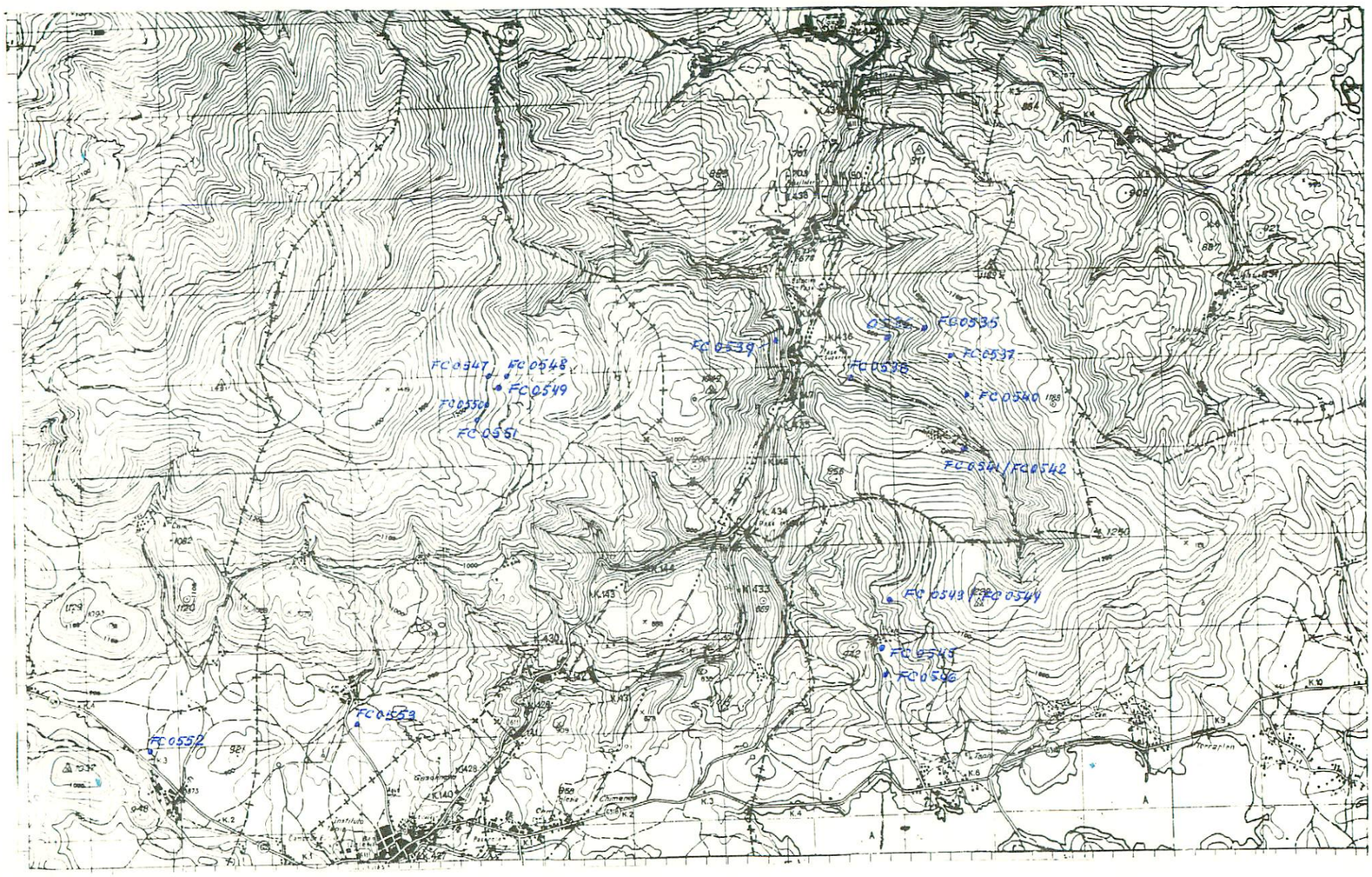

NUMERO DE LA HOJA 1806 CUADRANTE 4 | 1 / 3 | 2

Recib. 7-5-74

50

DATOS A RELLENAR POR EL IGME								
Nº de la hoja 1:50.000				Cuadrante número	Nº del documento			
1	2	3	4	5	6	7	8	9
1	8	0	6	3	B	9	7	8

DATOS A RELLENAR POR EL CONSULT			
CONSULT		ESPECIAL QUE REAL LA ESTAC	
10	11	12	13
G	S	E	C

DATOS A RELLENAR POR EL IGME									
Recibido					Ref. Control			Perforado	Verificado
71	72	73	74	75	76	77	78	79	80
0	9	0	5	7	4				

DATOS A RELLENAR POR EL CONSULTOR

CON NUMEROS

NUMERO DE LA ESTACION				Fecha					
				DIA		MES		AÑO	
14	15	16	17	18	19	20	21	22	23
0	5	3	5	0	7	0	5	7	4
0	5	3	6	0	7	0	5	7	4
0	5	3	7	0	7	0	5	7	4
0	5	3	8	0	7	0	5	7	4
0	5	3	9	0	7	0	5	7	4
0	5	4	0	0	7	0	5	7	4
0	5	4	1	0	7	0	5	7	4
0	5	4	2	0	7	0	5	7	4
0	5	4	3	0	8	0	5	7	4
0	5	4	4	0	8	0	5	7	4
0	5	4	5	0	8	0	5	7	4
0	5	4	6	0	8	0	5	7	4
0	5	4	7	0	8	0	5	7	4
0	5	4	8	0	8	0	5	7	4
0	5	4	9	0	8	0	5	7	4
0	5	5	0	0	8	0	5	7	4
0	5	5	1	0	8	0	5	7	4
0	5	5	2	0	8	0	5	7	4
0	5	5	3	0	8	0	5	7	4

CON UNOS EN CASO AFIRMATIVO

MEDICION						MUESTRAS												PUNTOS DE INTERES SINGULAR												TIPO DE TERR		
Rumbo	Buzamie	Croquis	Fotogra	Petro I y M	Macrop	Micropal	Sedimen	Rayos X	Espectro infrarrojo	C 14	Analisis quimico	Analisis quimico diferenc	Microson	Otros analisis	Mineralo	Tectoni	Paleont	Estratig	Litologi	Paleogeo	Hidrogeo	Economi	Formaci reciente	Plutonic	Metamorf	Sedimen	Volcanic	Indifer
24	25	26	27	28	29	30	31	32	33	34	35	36	37	38	39	40	41	42	43	44	45	46	47	48	49	50	51	52
						1	1																					
						1	1																					
						1	1																					
						1																						
						1																						
						1																						
						1																						
						1	1																					
						1																						
						1	1																					
						1																						
						1																						
						1																						
						1																						
						1																						
						1	1																					
						1	1																					
						1	1																					

EL CONSULTOR.– DEBERA MARCAR SOBRE EL MAPA: LAS ESTACIONES CON SU NUMERO DE REFERENCIA (EN AZUL) Y LOS CORTES REALIZADOS SOBRE EL TERRENO (EN ROJO).
PARA UN CONTROL CORRECTO DE LA MARCHA DEL TRABAJO DE CAMPO EL CONSULTOR DEBERA ENVIAR ENTRE LOS DIAS 1 al 7 y 15 al 22 DE CADA MES ESTAS HOJAS AL INSTITUTO GEOLOGICO Y MINERO DE ESPAÑA, DIVISION DE GEOLOGIA. C/ RIOS ROSAS, 23 – MADRID 3.

DATOS A RELLENAR POR EL CONSULTOR

CON NUMEROS

NUMERO DE LA ESTACION				Fecha					
				DIA		MES		AÑO	
14	15	16	17	18	19	20	21	22	23

CON UNOS EN CASO AFIRMATIVO

MEDICION						MUESTRAS												PUNTOS DE INTERES SINGUL												TIPO DE TERR		
Rumbo	Buzami	Croquis	Fotogra	Petrol y M	Macrop	Micropal	Sedimen	Rayos X	Espectro infrarrojo	C 14	Analisis quimico	Analisis quimico diferenc	Microson	Otros analisis	Mineralo	Tectoni	Paleont	Estratig	Litolog	Paleog	Hidrog	Economi	Formaci reciente	Plutoni	Metamo	Sedimen	Volcani	Indifer
24	25	26	27	28	29	30	31	32	33	34	35	36	37	38	39	40	41	42	43	44	45	46	47	48	49	50	51	52

EQUIPO DE RECEPCION DEL IGME

EL CONSULTOR

PUNTOS DE OBSERVACION – REINOSA 18-06

(1

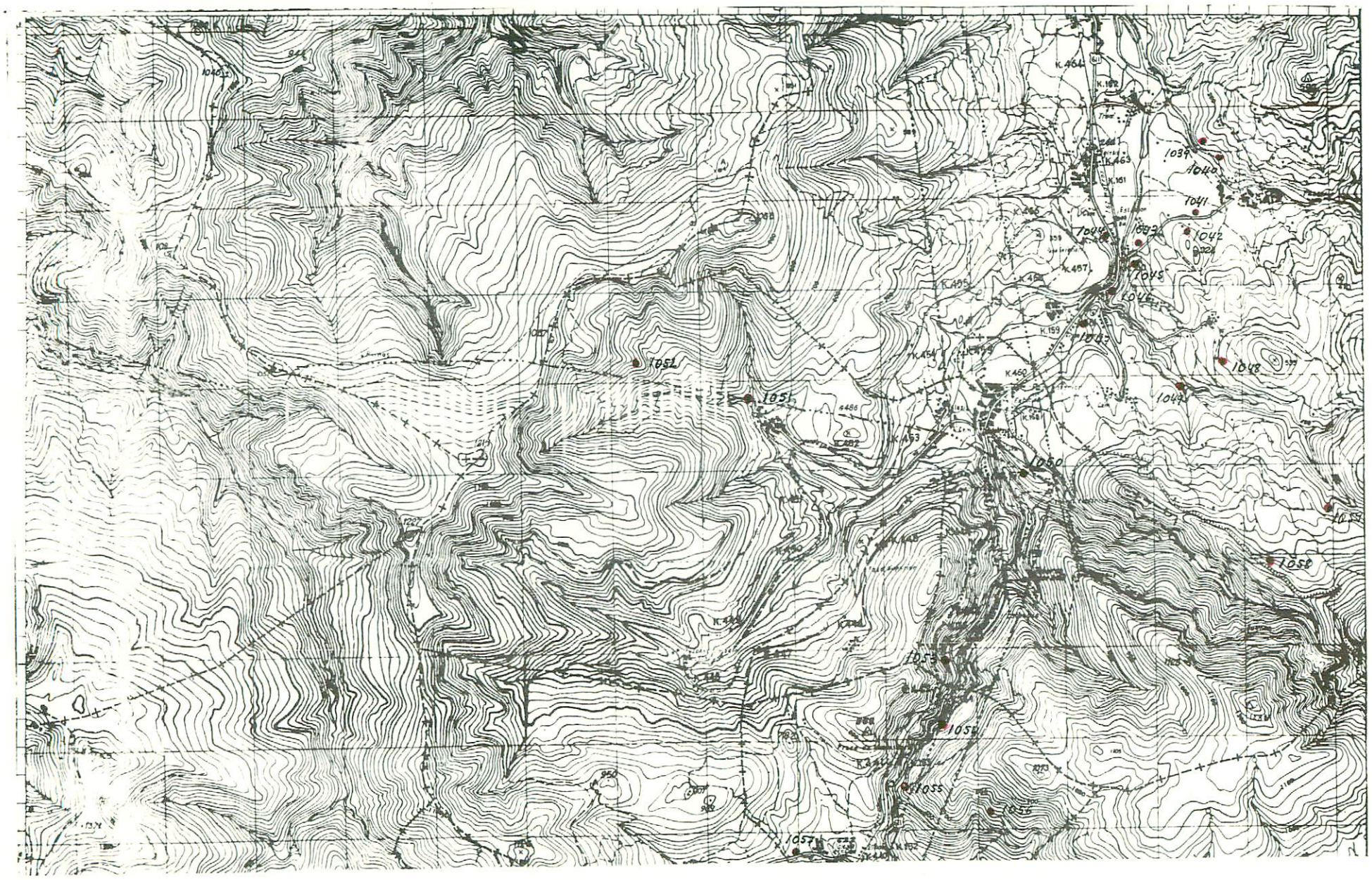

NUMERO DE LA HOJA 1806 CUADRANTE

4	1
3	2

DATOS A RELLENAR POR EL IGME		
Nº de la hoja 1:50.000	Cuadrante número	Nº del documento
1 2 3 4	5	6 7 8 9
1806	4	C032

DATOS A RELLENAR POR EL CONSUL			
CONSULT		ESPECIAL QUE REAL	LA ESTAC
10 11		12	13
G.S.		F.C.	

DATOS A RELLENAR POR EL IGME			
Recibido	Ref. Control	Perforado	Verificado
71 72 73 74 75 76	77 78 79 80		
090574			

DATOS A RELLENAR POR EL CONSULTOR

CON NUMEROS: NUMERO DE LA ESTACION (14–17)	Fecha: DIA (18–19)	MES (20–21)	AÑO (22–23)
1039			
1040			
1041			
1042			
1043			
1044			
1045			
1046			
1047			
1048			
1049			
1050			
1051			
1052			
1053			
1054			
1055			
1056			
1057			
1058			
1059			

CON UNOS EN CASO AFIRMATIVO (24–52): MEDICION: Rumbo, Buzamie, Croquis, Fotogra; MUESTRAS: Petro I y M, Macrop, Micropal, Sedimen, Rayos X, Espectro m/dsas, C 14, Analisis quimico, Termico diferenc, Microso, Otras analisis; PUNTOS DE INTERES SINGULAR: Mineralo, Tectoni, Paleont, Estratig, Litologi, Paleog, Hidrogeo, Economi, Formaci reciente; TIPO DE TERR.: Plutoni, Metamo, Sedimen, Volcani, Indifer

EL CONSULTOR.– DEBERA MARCAR SOBRE EL MAPA: LAS ESTACIONES CON SU NUMERO DE REFERENCIA (EN AZUL) Y LOS CORTES REALIZADOS SOBRE EL TERRENO (EN ROJO).
PARA UN CONTROL CORRECTO DE LA MARCHA DEL TRABAJO DE CAMPO EL CONSULTOR DEBERA ENVIAR ENTRE LOS DIAS 1 al 7 y 15 al 22 DE CADA MES ESTAS HOJAS AL INSTITUTO GEOLOGICO Y MINERO DE ESPAÑA, DIVISION DE GEOLOGIA. C/ RIOS ROSAS, 23 – MADRID - 3

DATOS A RELLENAR POR EL CONSULTOR

CON NUMEROS: NUMERO DE LA ESTACION (14–17)	Fecha: DIA (18–19)	MES (20–21)	AÑO (22–23)

CON UNOS EN CASO AFIRMATIVO (24–52): MEDICION: Rumbo, Buzami, Croquis, Fotogra; MUESTRAS: Petro I y M, Macrop, Micropal, Sedimen, Rayos X, Espectro m/dsas, C 14, Analisis quimico, Termico diferenc, Microscop, Otros analisis; PUNTOS DE INTERES SINGUL: Mineralo, Tectoni, Paleont, Estratig, Litologi, Paleog, Hidrogeo, Economi, Formaci reciente; TIPO DE TERR.: Plutoni, Metamo, Sedime, Volcani, Indifer

EQUIPO DE RECEPCION DEL IGME

EL CONSULTOR

507

PUNTOS DE OBSERVACION – REINOSA 18-06

(2

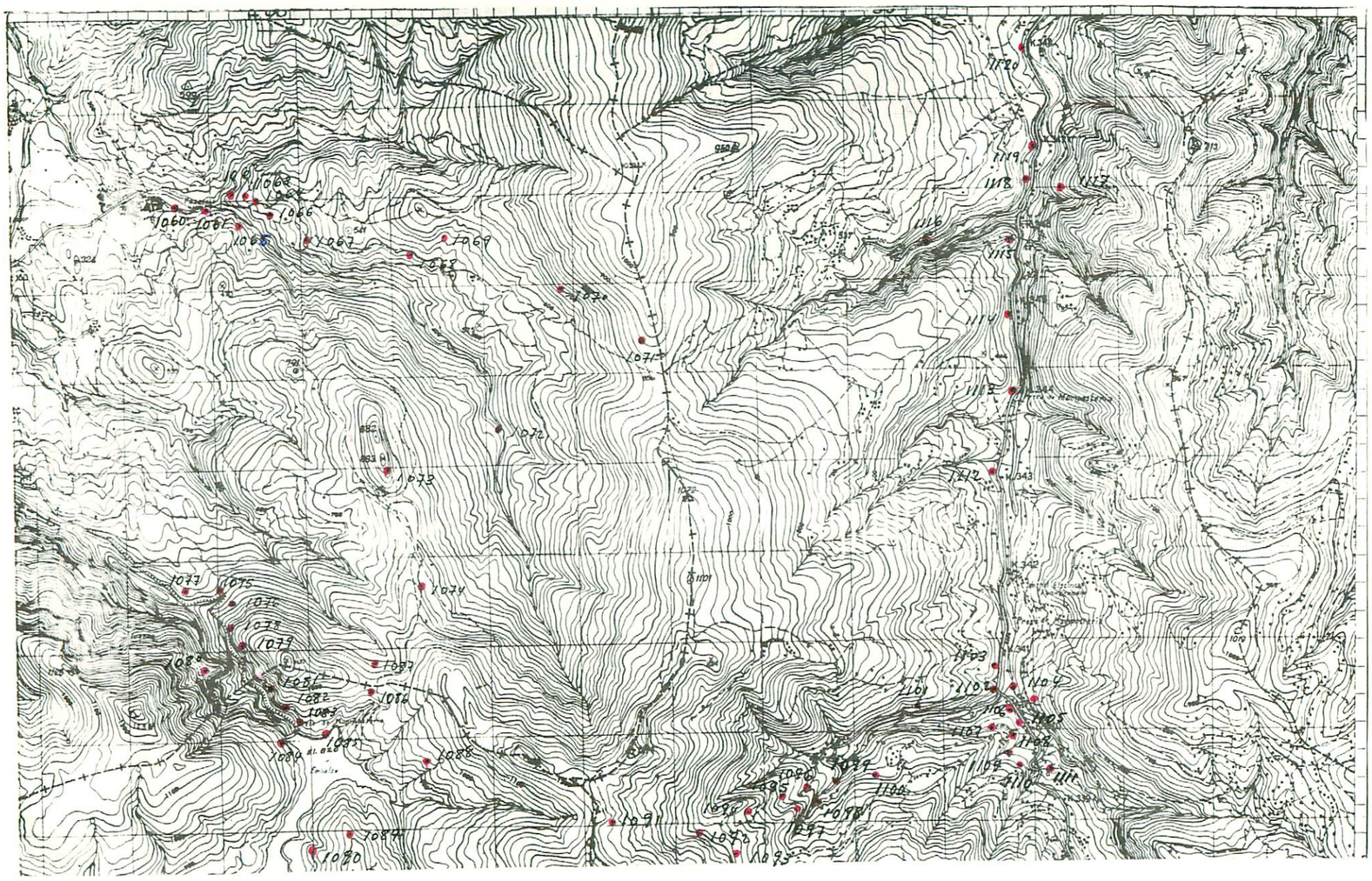

NUMERO DE LA HOJA 1806 CUADRANTE

4	1
3	2

Recib. 7-5-74

50-B

DATOS A RELLENAR POR EL IGME	
Nº de la hoja 1:50.000	Nº del documento
1806	1B879

Cuadrante numero

DATOS A RELLE POR EL CONSUL		
CONSULT	ESPECIAL QUE REA LA ESTAC	
65	Fe	

DATOS A RELLENAR POR EL IGME			
Recibido	Ref. Control	Perforado	Verificado
090574			

DATOS A RELLENAR POR EL CONSULTOR

CON NUMEROS

NUMERO DE LA ESTACION (14–17)	Fecha DIA (18–19)	MES (20–21)	AÑO (22–23)	MEDICION: Rumbo (24)	Buzamiento (25)	Croquis (26)	Fotogra (27)	Petro I y M (28)	Macrosp. (29)	Micropal (30)	Sedimen (31)	MUESTRAS: Rayos X (32)	Espectro Emisión (33)	C 14 (34)	Análisis químico (35)	Análisis térmico diferencial (36)	Microsco (37)	Otros análisis (38)	PUNTOS DE INTERES SINGULAR: Mineralo (39)	Tectón. (40)	Paleont (41)	Estratig (42)	Litologi (43)	Paleogeo (44)	Hidroge (45)	Economía (46)	Formación reciente (47)	TIPO DE TERR.: Plutoni (48)	Metamo (49)	Sedime (50)	Volcani (51)	Indifer (52)
1060																																
1061																																
1062																																
1063																																
1064																																
1065																																
1066																																
1067																																
1068																																
1069																																
1070																																
1071																																
1072																																
1073																																
1074																																
1075																																
1076																																
1077																																
1078																																
1079																																
1080																																
1081																																
1082																																
1083																																
1084																																
1085																																
1086																																
1087																																
1088																																

DATOS A RELLENAR POR EL CONSULTOR

CON NUMEROS

NUMERO DE LA ESTACION (14–17)	Fecha DIA (18–19)	MES (20–21)	AÑO (22–23)	MEDICION: Rumbo (24)	Buzamiento (25)	Croquis (26)	Fotogra (27)	Petro I y M (28)	Macrosp. (29)	Micropal. (30)	Sedimen (31)	MUESTRAS: Rayos X (32)	Espectro Emisión (33)	C 14 (34)	Análisis químico (35)	Análisis térmico diferencial (36)	Microscop (37)	Otros análisis (38)	PUNTOS DE INTERES SINGUL.: Mineralo (39)	Tectón. (40)	Paleont (41)	Estratig (42)	Litologi (43)	Paleog. (44)	Hidroge (45)	Economía (46)	Formación reciente (47)	TIPO DE TERR.: Plutoni (48)	Metamo (49)	Sedime (50)	Volcani (51)	Indifer (52)
1089																																
1090																																
1091																																
1092																																
1093																																
1094																																
1095																																
1096																																
1097																																
1098																																
1099																																
1100																																
1101																																
1102																																
1103																																
1104																																
1105																																
1106																																
1107																																
1108																																
1109																																
1110																																
1111																																
1112																																
1113																																
1114																																
1115																																
1116																																
1117																																
1118																																
1119																																
1120																																

EL CONSULTOR.– DEBERA MARCAR SOBRE EL MAPA: LAS ESTACIONES CON SU NUMERO DE REFERENCIA (EN AZUL) Y LOS CORTES REALIZADOS SOBRE EL TERRENO (EN ROJO).

PARA UN CONTROL CORRECTO DE LA MARCHA DEL TRABAJO DE CAMPO EL CONSULTOR DEBERA ENVIAR ENTRE LOS DIAS 1 al 7 y 15 al 22 DE CADA MES ESTAS HOJAS AL INSTITUTO GEOLOGICO Y MINERO DE ESPAÑA, DIVISION DE GEOLOGIA. C/ RIOS ROSAS, 23 – MADRID - 3.

EQUIPO DE RECEPCION DEL IGME

EL CONSULTOR

PUNTOS DE OBSERVACION – REINOSA 18-06

(3

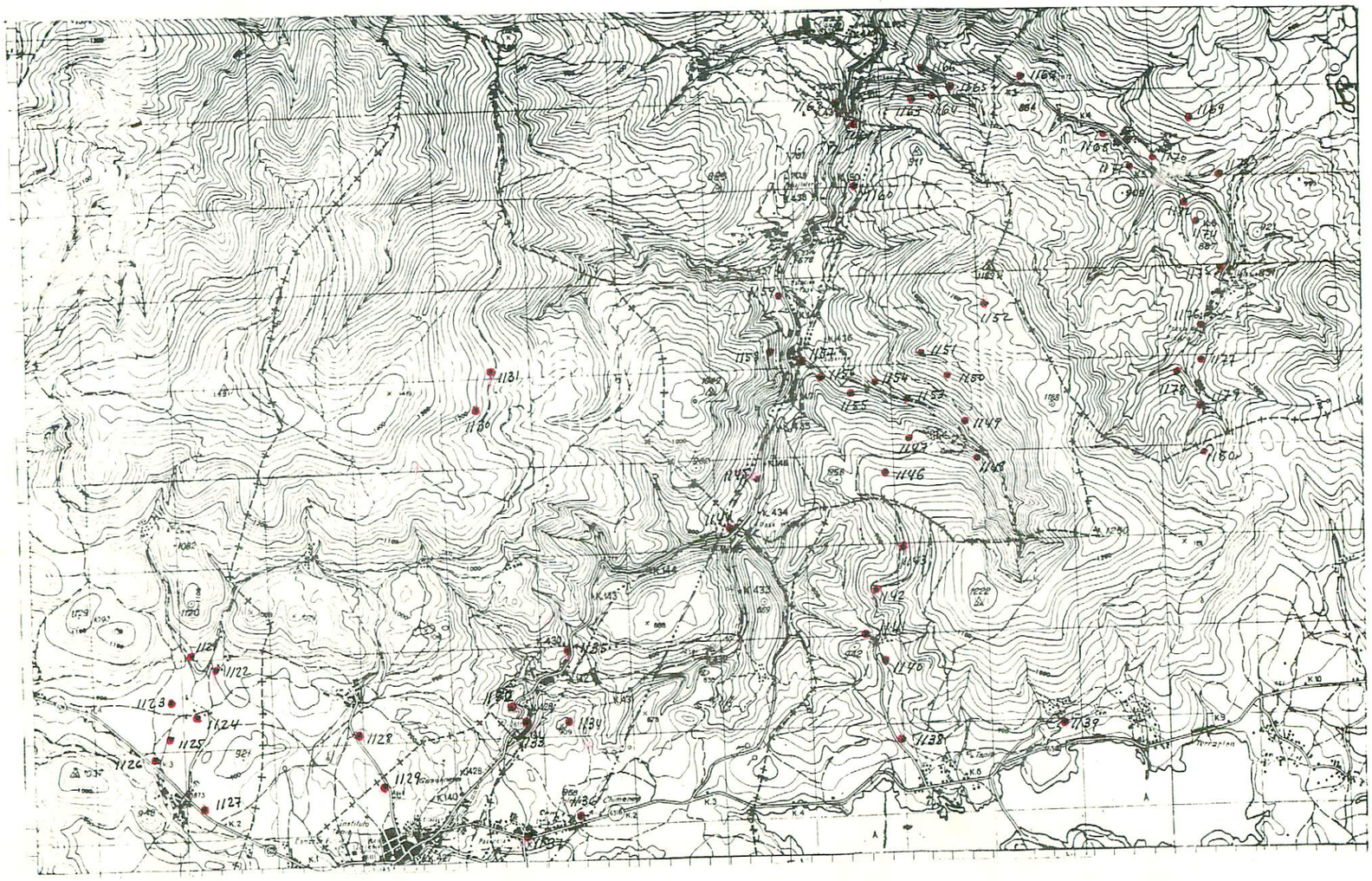

NUMERO DE LA HOJA 1806 CUADRANTE 4 | 1 / 3 | 2

Recib 7-5-74

50-C

DATOS A RELLENAR POR EL IGME								
Nº de la hoja 1:50.000				Cuadrante número	Nº del documento			
1	2	3	4	5	6	7	8	9
1	8	0	6	3	B	9	7	9

DATOS A RELLENAR POR EL CONSULTOR	
CONSULT	ESPECIAL QUE REALIZA LA ESTAC
10 11	12 13
GS	Fe

DATOS A RELLENAR POR EL IGME			
Recibido	Ref. Control	Perforado	Verificado
71 72 73 74 75 76	77 78 79 80		
0 9 0 5 7 4			

DATOS A RELLENAR POR EL CONSULTOR

CON NUMEROS — CON UNOS EN CASO AFIRMATIVO

NUMERO DE LA ESTACION (14–17)	Fecha DIA (18–19)	MES (20–21)	AÑO (22–23)	MEDICION: Rumbo (24)	Buzamiento (25)	Croquis (26)	Fotogra (27)	MUESTRAS: Petro I y M (28)	Macrop. (29)	Micropal. (30)	Sedimen. (31)	Rayos X (32)	Espectro Ultravio. (33)	C 14 (34)	Análisis químico (35)	Análisis de Fluoresc. (36)	Microscop. (37)	Otros análisis (38)	PUNTOS DE INTERES SINGULAR: Mineralog. (39)	Tectónic. (40)	Paleont. (41)	Estratig. (42)	Litologic. (43)	Paleogeo. (44)	Hidroge. (45)	Economía (46)	Formación reciente (47)	TIPO DE TERR.: Plutónic. (48)	Metamorf. (49)	Sedimen. (50)	Volcanic. (51)	Indifer. (52)
1121																																
1122																																
1123																																
1124																																
1125																																
1126																																
1127																																
1128																																
1129																																
1130																																
1131																																
1132																																
1133																																
1134																																
1135																																
1136																																
1137																																
1138																																
1139																																
1140																																
1141																																
1142																																
1143																																
1144																																
1145																																
1146																																
1147																																
1148																																
1149																																

EL CONSULTOR.– DEBERA MARCAR SOBRE EL MAPA, LAS ESTACIONES CON SU NUMERO DE REFERENCIA (EN AZUL) Y LOS CORTES REALIZADOS SOBRE EL TERRENO (EN ROJO).
PARA UN CONTROL CORRECTO DE LA MARCHA DEL TRABAJO DE CAMPO EL CONSULTOR DEBERA ENVIAR ENTRE LOS DIAS 1 al 7 y 15 al 22 DE CADA MES ESTAS HOJAS AL INSTITUTO GEOLOGICO Y MINERO DE ESPAÑA, DIVISION DE GEOLOGIA C/ RIOS ROSAS, 23 – MADRID - 3.

DATOS A RELLENAR POR EL CONSULTOR

CON NUMEROS — CON UNOS EN CASO AFIRMATIVO

NUMERO DE LA ESTACION (14–17)	Fecha DIA (18–19)	MES (20–21)	AÑO (22–23)	MEDICION: Rumbo (24)	Buzamiento (25)	Croquis (26)	Fotogra (27)	MUESTRAS: Petro I y M (28)	Macrop. (29)	Micropal. (30)	Sedimen. (31)	Rayos X (32)	Espectro Ultravio. (33)	C 14 (34)	Análisis químico (35)	Análisis de Fluoresc. (36)	Microscop. (37)	Otros análisis (38)	PUNTOS DE INTERES SINGULAR: Mineralog. (39)	Tectónic. (40)	Paleont. (41)	Estratig. (42)	Litologic. (43)	Paleogeo. (44)	Hidroge. (45)	Economía (46)	Formación reciente (47)	TIPO DE TERR.: Plutónic. (48)	Metamorf. (49)	Sedimen. (50)	Volcanic. (51)	Indifer. (52)
1150																																
1151																																
1152																																
1153																																
1154																																
1155																																
1156																																
1157																																
1158																																
1159																																
1160																																
1161																																
1162																																
1163																																
1164																																
1165																																
1166																																
1167																																
1168																																
1169																																
1170																																
1171																																
1172																																
1173																																
1174																																
1175																																
1176																																
1177																																
1178																																
1179																																
1180																																

EQUIPO DE RECEPCION DEL IGME

EL CONSULTOR

PUNTOS DE OBSERVACION — REINOSA 18-06

(4

NUMERO DE LA HOJA 1806 CUADRANTE

4	1
3	~~2~~

Recib. 7-5-74

50-D

DATOS A RELLENAR POR EL IGME								
Nº de la hoja 1:50.000				Cuadrante número	Nº del documento			
1	2	3	4	5	6	7	8	9
1	8	0	6	2	B	9	3	0

DATOS A RELLE POR EL CONSUL			
CONSULT		ESPECIAL QUE REAL LA ESTAC	
10	11	12	13
G	S	F	C

DATOS A RELLENAR POR EL IGME										
Recibido						Ref. Control				Perforado	Verificado
71	72	73	74	75	76	77	78	79	80		
0	9	0	5	7	4						

DATOS A RELLENAR POR EL CONSULTOR

| CON NUMEROS | | | | | | | | | | | | CON UNOS EN CASO AFIRMATIVO | | | | | | | | | | | |

PUNTOS DE OBSERVACION – REINOSA 18-06

(5

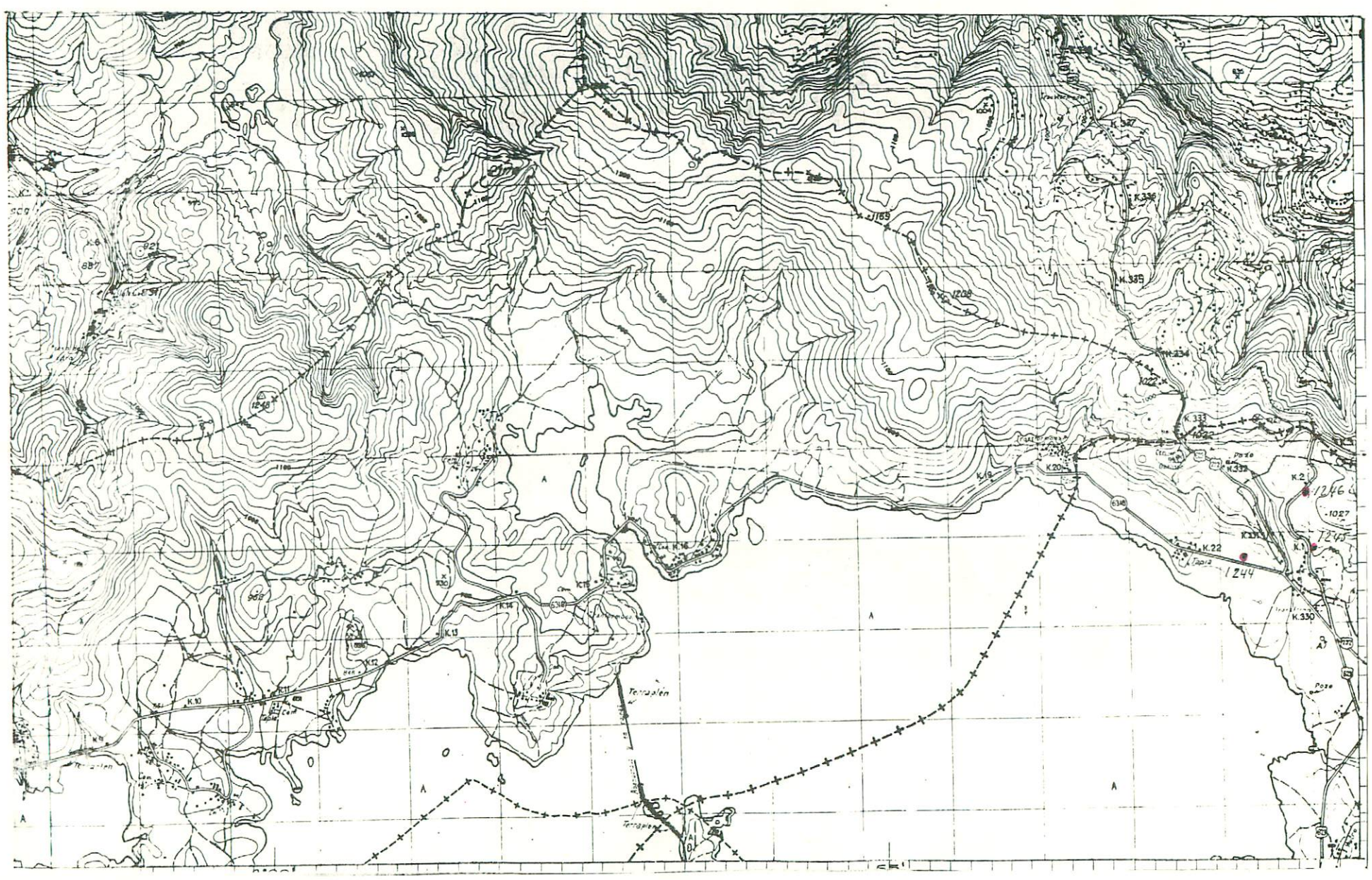

NUMERO DE LA HOJA 1806 CUADRANTE 4 1 / 3 ~~2~~

Recib. 7-5-74

50-E

DATOS A RELLENAR POR EL IGME								
Nº de la hoja 1:50.000				Cuadrante numero	Nº del documento			
1	2	3	4	5	6	7	8	9
1	8	0	6	2	B	9	3	1

DATOS A RELLE POR EL CONSUL			
CONSULT		ESPECIAL QUE REAL LA ESTAC	
10	11	12	13
G	S	F.	C

DATOS A RELLENAR POR EL IGME											
Recibido						Ref. Control				Perforado	Verificado
71	72	73	74	75	76	77	78	79	80		
0	9	0	5	7	4						

DATOS A RELLENAR POR EL CONSULTOR

CON NUMEROS — CON UNOS EN CASO AFIRMATIVO

NUMERO DE LA ESTACION	Fecha DIA	Fecha MES	Fecha AÑO	MEDICION Rumbo	Buzamie	Croquis	Fotogra	MUESTRAS Petro I y M	Macrop.	Micropal	Sedimen.	Rayos X	Espectro ópticos	C 14	Analisis químico	Analisis térmica diferenc.	Microsc.	Otros analisis	PUNTOS DE INTERES SINGULAR Mineralo	Tectoni	Paleont.	Estratig.	Litologi	Paleogeo	Hidroge.	Economi	Formaci. recientes	TIPO DE TERR. Plutoni.	Metamór.	Sedime	Volcani.	Indifer.
14	15	16	17	18	19	20	21	22	23	24	25	26	27	28	29	30	31	32	33	34	35	36	37	38	39	40	41	42	43	44	45	46	47	48	49	50	51	52
1	2	4	4																																			
1	2	4	5																																			
1	2	4	6																																			

DATOS A RELLENAR POR EL CONSULTOR

CON NUMEROS — CON UNOS EN CASO AFIRMATIVO

NUMERO DE LA ESTACION	Fecha DIA	Fecha MES	Fecha AÑO	MEDICION Rumbo	Buzami	Croquis	Fotogra	MUESTRAS Petro I y M	Macrop.	Micropal	Sedimen.	Rayos X	Espectro ópticos	C 14	Analisis químico	Analisis térmica diferenc.	Microsc.	Otros analisis	PUNTOS DE INTERES SINGUL Mineralo	Tectoni	Paleont.	Estratig.	Litologi	Paleog.	Hidroge.	Economi	Formaci. recientes	TIPO DE TERR Plutoni	Metamór.	Sedime	Volcani	Indifer.
14	15	16	17	18	19	20	21	22	23	24	25	26	27	28	29	30	31	32	33	34	35	36	37	38	39	40	41	42	43	44	45	46	47	48	49	50	51	52

EL CONSULTOR.– DEBERA MARCAR SOBRE EL MAPA: LAS ESTACIONES CON SU NUMERO DE REFERENCIA (EN AZUL) Y LOS CORTES REALIZADOS SOBRE EL TERRENO (EN ROJO).
PARA UN CONTROL CORRECTO DE LA MARCHA DEL TRABAJO DE CAMPO EL CONSULTOR DEBERA ENVIAR ENTRE LOS DIAS 1 al 7 y 15 al 22 DE CADA MES ESTAS HOJAS AL INSTITUTO GEOLOGICO Y MINERO DE ESPAÑA, DIVISION DE GEOLOGIA C/ RIOS ROSAS, 23 – MADRID - 3.

EQUIPO DE RECEPCION DEL IGME

EL CONSULTOR

RIO TORINA

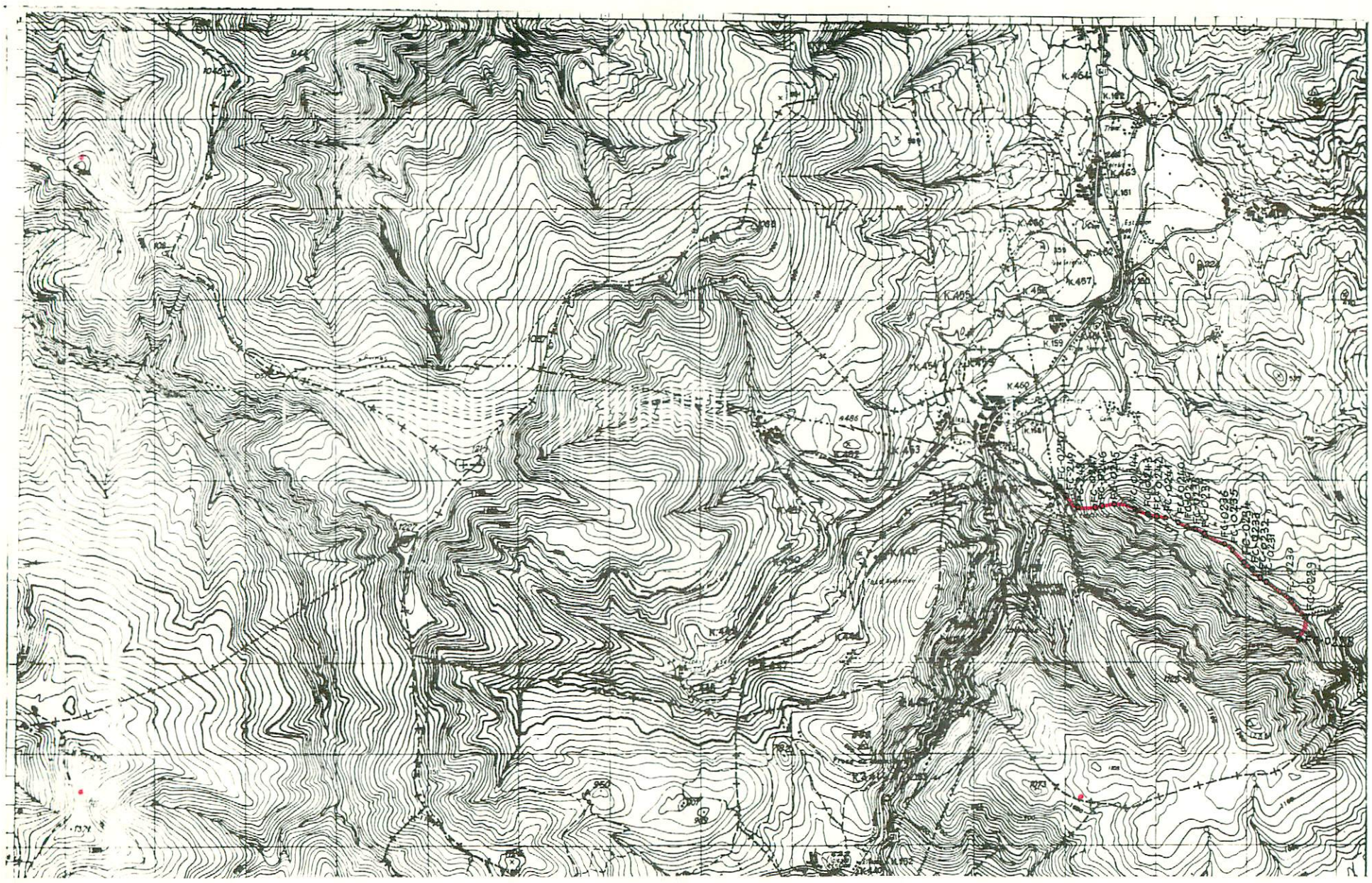

NUMERO DE LA HOJA 1806 CUADRANTE

4	1
3	2

5-6-74

23

56

DATOS A RELLENAR POR EL IGME								
Nº de la hoja 1:50.000				Cuaderno número	Nº del documento			
1	2	3	4	5	6	7	8	9
1	8	0	6	4	C	0	4	9

DATOS A RELLENAR POR EL CONSULTOR			
CONSULT		ESPECIAL	QUE REAL LA ESTAC
10	11	12	13
G	S	F	C

DATOS A RELLENAR POR EL IGME											
Recibido						Ref. Control				Perforado	Verificado
71	72	73	74	75	76	77	78	79	80		
0	8	0	6	7	4						

DATOS A RELLENAR POR EL CONSULTOR

| CON NUMEROS | | | | | | | | | | CON UNOS EN CASO AFIRMATIVO | | | | | | | | | | |