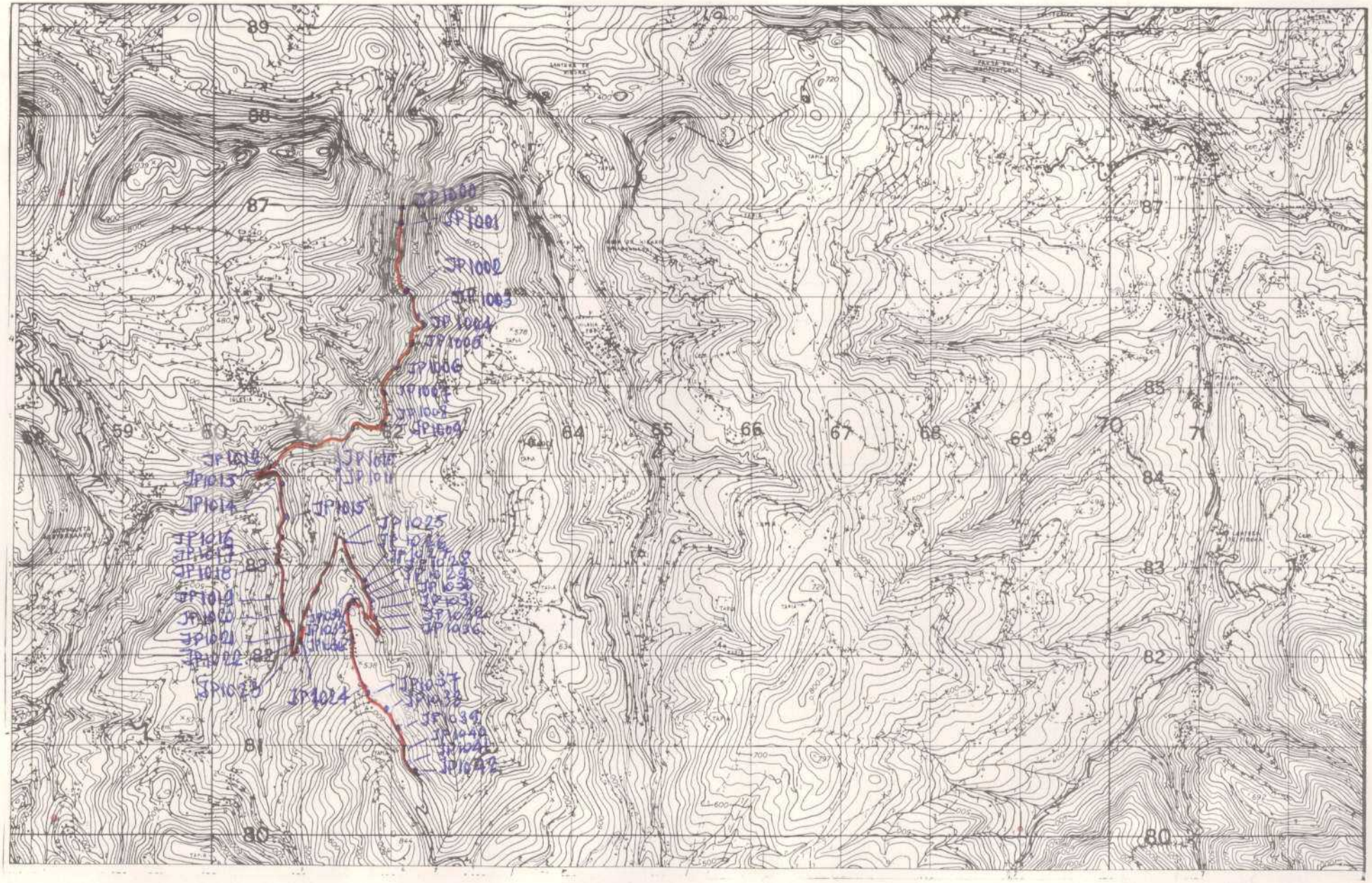

NUMERO DE LA HOJA 2005 CUADRANTE

4	1
3	2

43

8

DATOS A RELLENAR POR EL IGME				DATOS A RELLENE POR EL CONSULTOR		DATOS A RELLENAR POR EL IGME			
Nº de la hoja 1:50.000	Cuadrante numero	Nº del documento		CONSULTOR	ESPECIAL QUE REALIZA LA ESTACION	Recibido	Ref. Control	Perforado	Verificado
2005	3			GS	JP		0008		

DATOS A RELLENAR POR EL CONSULTOR

NUMERO DE LA ESTACION	Fotografia	MUESTRAS: Petro LyM.	Macrop.	Micropal.	Sedimen.	Rayos X	Espectro. masas	C 14	Analisis quimico	Termico diferen.	Microso	Otros analisis
1000				1	1							
1001				1	1							
1002				1	1							
1003				1								
1004				1								
1005				1	1							
1006				1								
1007				1	1							
1008				1								
1009				1								
1010				1	1							
1011				1								
1012				1	1							
1013				1								
1014				1								
1015				1	1							
1016				1								
1017				1	1							
1018				1								

NUMERO DE LA ESTACION	Fotografia	MUESTRAS: Petro LyM.	Macrop.	Micropal.	Sedimen.	Rayos X	Espectro. masas	C 14	Analisis quimico	Termico diferen.	Microso	Otros analisis
1019				1								
1020				1	1							
1021				1								
1022				1								
1023				1	1							
1024				1								
1025				1	1							
1026				1								
1027				1								
1028				1	1							
1029				1								
1030				1								
1031				1								
1032				1								
1033				1	1							
1034				1								
1035				1	1							
1036				1	1							
1037				1								

DATOS A RELLENAR POR EL CONSULTOR

NUMERO DE LA ESTACION	Fotografia	MUESTRAS: Petro LyM.	Macrop.	Micropal.	Sedimen.	Rayos X	Espectro. masas	C 14	Analisis quimico	Termico diferen.	Microso	Otros analisis
1038				1								
1039				1								
1040				1								
1041				1								
1042				1	1							

NUMERO DE LA ESTACION	Fotografia	MUESTRAS: Petro LyM.	Macrop.	Micropal.	Sedimen.	Rayos X	Espectro. masas	C 14	Analisis quimico	Termico diferen.	Microso	Otros analisis

EL CONSULTOR.– DEBERA MARCAR SOBRE EL MAPA: LAS ESTACIONES CON SU NUMERO DE REFERENCIA (EN AZUL) Y LOS CORTES REALIZADOS SOBRE EL TERRENO (EN ROJO).
PARA UN CONTROL CORRECTO DE LA MARCHA DEL TRABAJO DE CAMPO EL CONSULTOR DEBERA ENVIAR ENTRE LOS DIAS 1 al 7 y 15 al 22 DE CADA MES ESTAS HOJAS AL INSTITUTO GEOLOGICO Y MINERO DE ESPAÑA, DIVISION DE GEOLOGIA. C/ RIOS ROSAS, 23 – MADRID - 3.

Recibido I.G.M.E. el 3-3-75 Enviado el .....

El Supervisor

El Consultor

NUMERO DE LA HOJA 2005 CUADRANTE

4	1
3	2

DATOS A RELLENAR POR EL IGME			DATOS A RELLENAR POR EL CONSULTOR		DATOS A RELLENAR POR EL IGME			
Nº de la hoja 1:50.000	Cuadrante numérico	Nº del documento	CONSULTOR	ESPECIAL QUE REALIZA LA ESTACION	Recibido	Ref. Control	Perforado	Verificado
2005	2		GS	FC		0016		

DATOS A RELLENAR POR EL CONSULTOR

NUMERO DE LA ESTACION	Fotografía	MUESTRAS: Petro l y M.	Macrop.	Micropol.	Sedimen.	Rayos X	Espectro masas	C 14	Análisis químico	Térmico diferen.	Microso.	Otros análisis
2231				1	1							
2232				1								
2233				1								
2234				1	1							
2235				1	1							
2236				1								
2237				1								
2238				1	1							
2239				1								
2240				1								
2241				1	1							
2242				1								
2243				1	1							
2244				1								
2245				1								
2246				1								
2247				1								
2248				1								
2249				1								

NUMERO DE LA ESTACION	Fotografía	MUESTRAS: Petro l y M.	Macrop.	Micropol.	Sedimen.	Rayos X	Espectro masas	C 14	Análisis químico	Térmico diferen.	Microso.	Otros análisis
2250				1								

DATOS A RELLENAR POR EL CONSULTOR

NUMERO DE LA ESTACION	Fotografía	MUESTRAS: Petro l y M.	Macrop.	Micropol.	Sedimen.	Rayos X	Espectro masas	C 14	Análisis químico	Térmico diferen.	Microso.	Otros análisis

NUMERO DE LA ESTACION	Fotografía	MUESTRAS: Petro l y M.	Macrop.	Micropol.	Sedimen.	Rayos X	Espectro masas	C 14	Análisis químico	Térmico diferen.	Microso.	Otros análisis

EL CONSULTOR.– DEBERA MARCAR SOBRE EL MAPA: LAS ESTACIONES CON SU NUMERO DE REFERENCIA (EN AZUL) Y LOS CORTES REALIZADOS SOBRE EL TERRENO (EN ROJO).
PARA UN CONTROL CORRECTO DE LA MARCHA DEL TRABAJO DE CAMPO EL CONSULTOR DEBERA ENVIAR ENTRE LOS DIAS 1 ≠ 7 y 15 al 22 DE CADA MES ESTAS HOJAS AL INSTITUTO GEOLOGICO Y MINERO DE ESPAÑA. DIVISION DE GEOLOGIA. C/ RIOS ROSAS, 23 – MADRID - 3.

Recibido I.G.M.E. el 4-4-75 Enviado el 3-Abril-75

El Supervisor

El Consultor

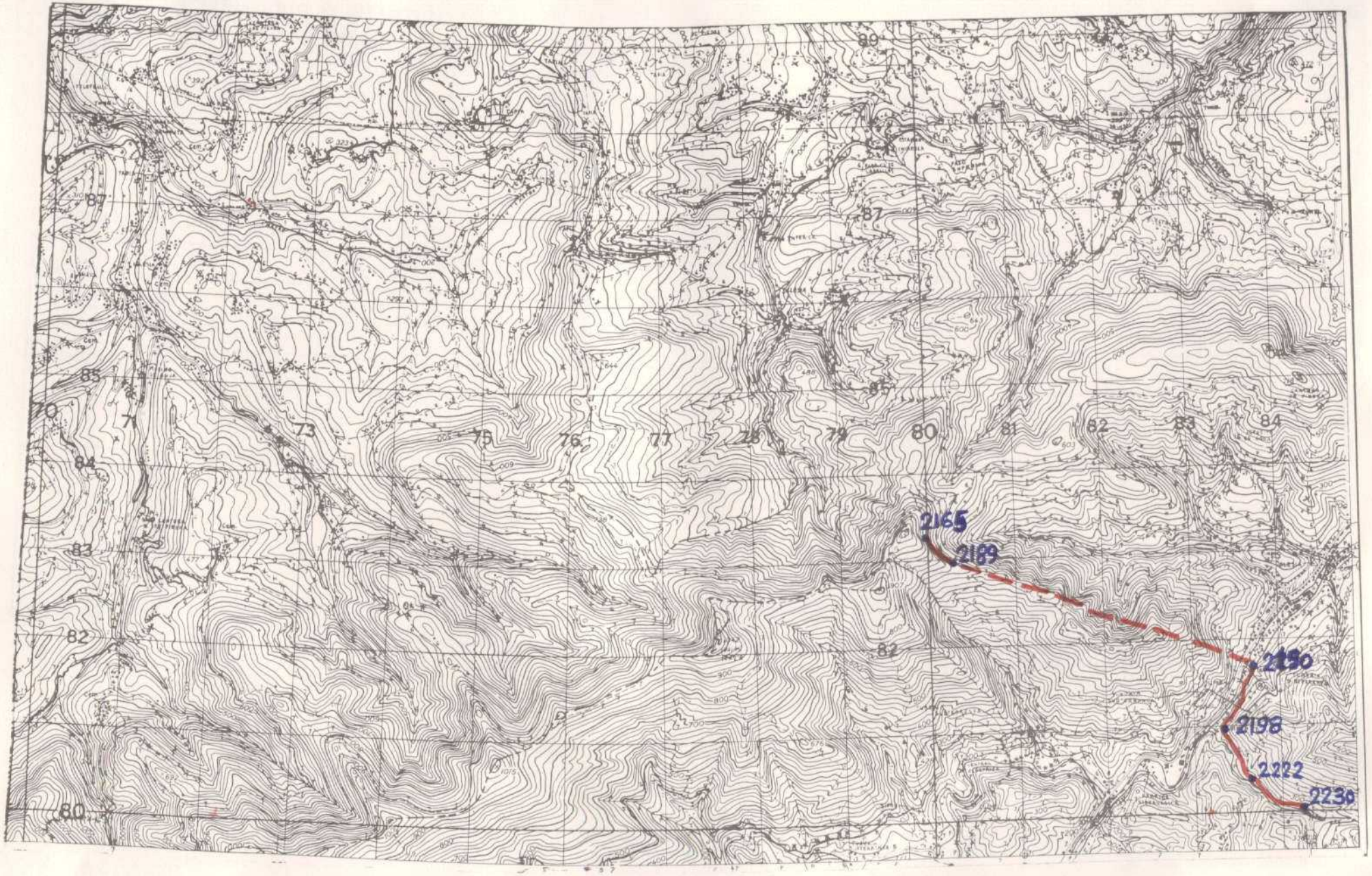

NUMERO DE LA HOJA 2005 CUADRANTE

4	1
3	2

66

DATOS A RELLENAR POR EL IGME		
Nº de la hoja 1:50.000	Cuadrante número	Nº del documento
2005	2	

DATOS A RELLENAR POR EL CONSULTOR	
CONSULTOR	ESPECIAL QUE REALIZA LA ESTACION
GSFC	

DATOS A RELLENAR POR EL IGME			
Recibido	Ref. Control	Perforado	Verificado
	0017		

1

DATOS A RELLENAR POR EL CONSULTOR

NUMERO DE LA ESTACION	Fotografía	MUESTRAS: Petro l.y M.	Macrop.	Micropal.	Sedimen.	Rayos X	Espectro masas	C 14	Analisis químico	Termico diferen.	Microso	Otros analisis
2165				1								
2166				1								
2167				1								
2168				1								
2169				1								
2170				1								
2171				1								
2172				1								
2173				1 1								
2174				1 1								
2175				1 1								
2176				1 1								
2177				1 1								
2178				1 1								
2179				1								
2180				1								
2181				1								
2182				1								
2183				1								

NUMERO DE LA ESTACION	Fotografía	MUESTRAS: Petro l.y M.	Macrop.	Micropal.	Sedimen.	Rayos X	Espectro masas	C 14	Analisis químico	Termico diferen.	Microso	Otras analisis
2184				1								
2185				1 1								
2186				1								
2187				1 1								
2188				1 1								
2189				1								
2190				1 1								
2191				1 1								
2192				1 1								
2193				1 1								
2194				1								
2195				1 1								
2196				1								
2197				1 1								
2198				1 1								
2199				1 1								
2200				1								
2201				1								
2202				1								

NUMERO DE LA ESTACION	Fotografía	MUESTRAS: Petro l.y M.	Macrop.	Micropal.	Sedimen.	Rayos X	Espectro masas	C 14	Analisis químico	Termico diferen.	Microso	Otras analisis
2203				1 1								
2204				1								
2205				1 1								
2206				1								
2207				1 1								
2208				1 1								
2209				1 1								
2210				1								
2211				1 1								
2212				1								
2213				1 1								
2214				1								
2215				1								
2216				1								
2217				1								
2218				1 1								
2219				1 1								
2220				1								
2221				1								
2222				1								
2223				1 1								
2224				1								

NUMERO DE LA ESTACION	Fotografía	MUESTRAS: Petro l.y M.	Macrop.	Micropal.	Sedimen.	Rayos X	Espectro masas	C 14	Analisis químico	Termico diferen.	Microso	Otras analisis
2225				1								
2226				1								
2227				1								
2228				1 1								
2229				1								
2230				1								

EL CONSULTOR.— DEBERA MARCAR SOBRE EL MAPA: LAS ESTACIONES CON SU NUMERO DE REFERENCIA (EN AZUL) Y LOS CORTES REALIZADOS SOBRE EL TERRENO (EN ROJO).
PARA UN CONTROL CORRECTO DE LA MARCHA DEL TRABAJO DE CAMPO EL CONSULTOR DEBERA ENVIAR ENTRE LOS DIAS 1 al 7 y 15 al 22 DE CADA MES ESTAS HOJAS AL INSTITUTO GEOLOGICO Y MINERO DE ESPAÑA, DIVISION DE GEOLOGIA. C/ RIOS ROSAS, 23 – MADRID - 3.

Recibido I.G.M.E. el 4-4-75 ..... Enviado el 3-Abril-75

El Supervisor

El Consultor

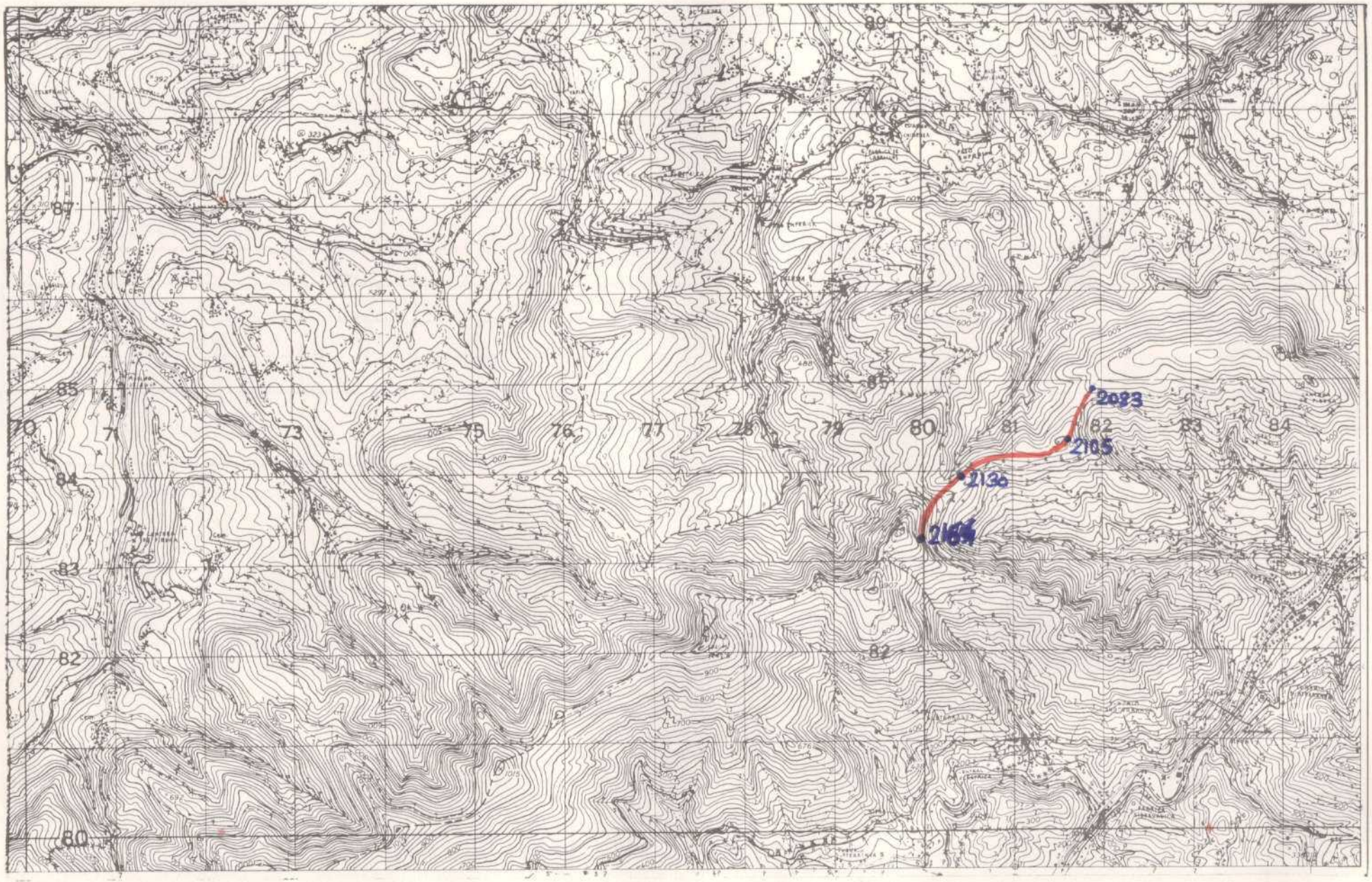

NUMERO DE LA HOJA 2005 CUADRANTE

4	1
3	2

82

18

| DATOS A RELLENAR POR EL IGME | | |

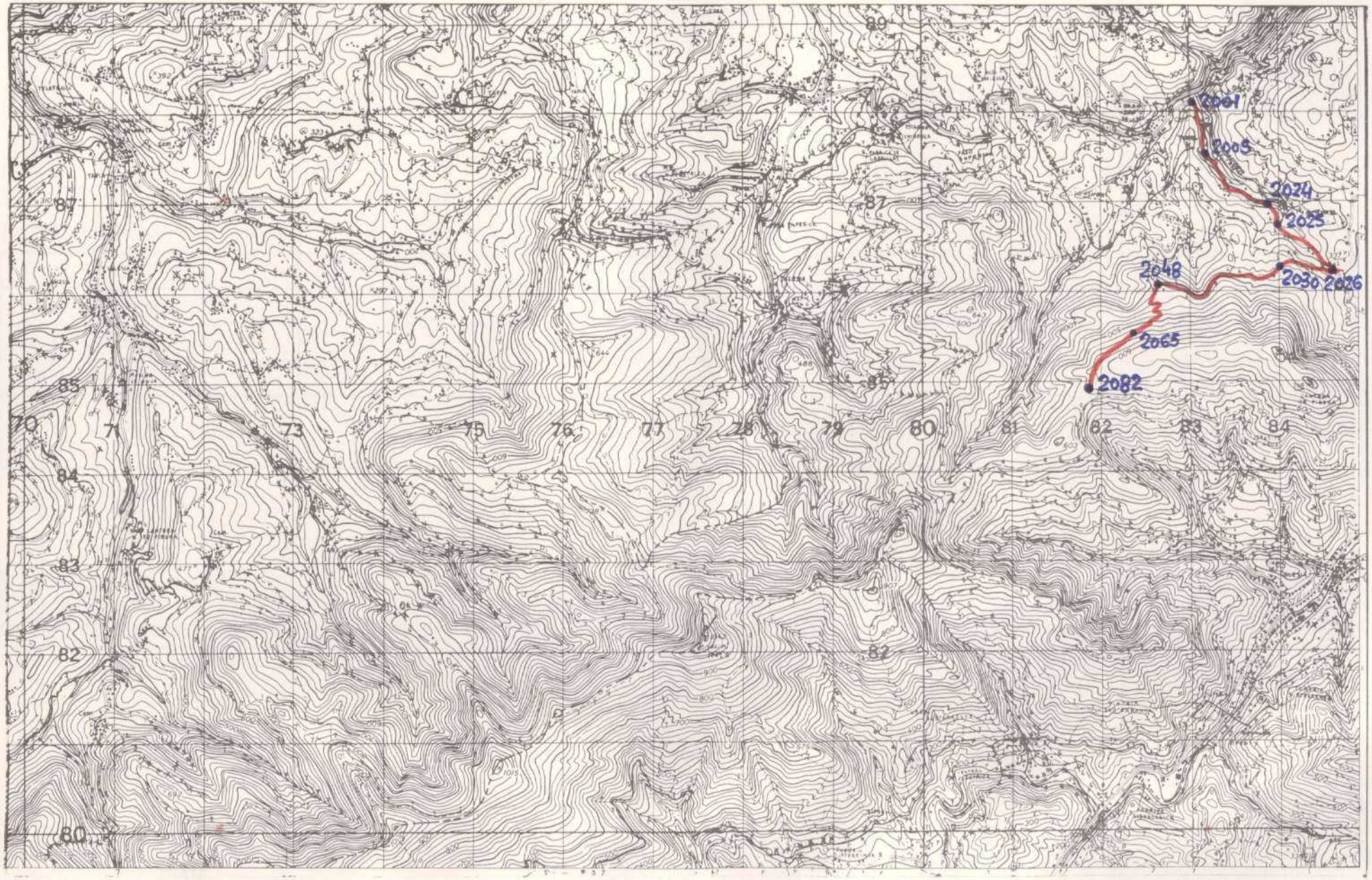

NUMERO DE LA HOJA 2005 CUADRANTE

4	1
3	2

82

19

DATOS A RELLENAR POR EL IGME		
Nº de la hoja 1:50.000	Cuadrante Gráfico	Nº del documento
2005	2	

DATOS A RELLENAR POR EL CONSULTOR			
CONSULT.	ESPECIAL	QUE REALIZA LA ESTAC.	
G	S	F	C

DATOS A RELLENAR POR EL IGME			
Recibido	Ref. Control	Perforado	Verificado
	0019		

DATOS A RELLENAR POR EL CONSULTOR

NUMERO DE LA ESTACION	Fotografía	MUESTRAS: Petro l.y M.	Macrop.	Micropal.	Sedimen.	Rayos X	Espectro. masas	C 14	Análisis químico	Térmico diferen.	Microso	Otros análisis
2001				1	1							
2002				1								
2003				1								
2004				1								
2005				1								
2006				1								
2007				1								
2008				1	1							
2009				1	1							
2010				1								
2011				1								
2012				1								
2013				1								
2014				1	1							
2015				1								
2016				1	1							
2017				1								
2018				1								
2019				1								

NUMERO DE LA ESTACION	Fotografía	MUESTRAS: Petro l.y M.	Macrop.	Micropal.	Sedimen.	Rayos X	Espectro. masas	C 14	Análisis químico	Térmico diferen.	Microso	Otros análisis
2020				1								
2021				1								
2022				1								
2023				1								
2024				1								
2025				1	1							
2026				1								
2027				1								
2028				1	1							
2029				1								
2030				1								
2031				1								
2032				1								
2033				1								
2034				1	1							
2035				1								
2036				1								
2037				1	1							
2038				1	1							

DATOS A RELLENAR POR EL CONSULTOR

NUMERO DE LA ESTACION	Fotografía	MUESTRAS: Petro l.y M.	Macrop.	Micropal.	Sedimen.	Rayos X	Espectro. masas	C 14	Análisis químico	Térmico diferen.	Microso	Otros análisis
2039				1								
2040				1	1							
2041				1								
2042				1								
2043				1								
2044				1								
2045				1								
2046				1	1							
2047				1								
2048				1								
2049				1								
2050				1	1							
2051				1	1							
2052				1	1							
2053				1	1							
2054				1	1							
2055				1								
2056				1	1							
2057				1								
2058				1								
2059				1	1							
2060				1	1							

NUMERO DE LA ESTACION	Fotografía	MUESTRAS: Petro l.y M.	Macrop.	Micropal.	Sedimen.	Rayos X	Espectro. masas	C 14	Análisis químico	Térmico diferen.	Microso	Otros análisis
2061				1								
2062				1								
2063				1								
2064				1								
2065				1								
2066				1								
2067				1	1							
2068				1								
2069				1								
2070				1	1							
2071				1								
2072				1								
2073				1	1							
2074				1								
2075				1	1							
2076				1	1							
2077				1								
2078				1	1							
2079				1								
2080				1								
2081				1	1							
2082				1								

EL CONSULTOR.— DEBERA MARCAR SOBRE EL MAPA: LAS ESTACIONES CON SU NUMERO DE REFERENCIA (EN AZUL) Y LOS CORTES REALIZADOS SOBRE EL TERRENO (EN ROJO).
PARA UN CONTROL CORRECTO DE LA MARCHA DEL TRABAJO DE CAMPO EL CONSULTOR DEBERA ENVIAR ENTRE LOS DIAS 1 al 7 y 15 al 22 DE CADA MES ESTAS HOJAS AL INSTITUTO GEOLOGICO Y MINERO DE ESPAÑA. DIVISION DE GEOLOGIA. C/ RIOS ROSAS, 23 – MADRID - 3.

Recibido I.G.M.E. el 4-4-75 Enviado el 3-Abril-75

El Supervisor

El Consultor

NUMERO DE LA HOJA 2005 CUADRANTE

4	1
3	2

74

20

DATOS A RELLENAR POR EL IGME		
Nº de la hoja 1:50.000	Cuadrante número	Nº del documento
20054		

DATOS A RELLENAR POR EL CONSULTOR		
CONSULTOR	ESPECIAL	QUE REALIZA LA ESTACION
GSJP		

DATOS A RELLENAR POR EL IGME			
Recibido	Ref. Control	Perforado	Verificado
	0020		

DATOS A RELLENAR POR EL CONSULTOR

NUMERO DE LA ESTACION	Fotografía	MUESTRAS: Petro. L y M.	Macrop.	Micropal.	Sedimen.	Rayos X	Espectro masas	C 14	Análisis químico	Térmico diferen.	Microso.	Otros análisis
1266				1								
1267				1								
1268				1	1							
1269				1								
1270				1								
1271				1								
1272				1	1							
1273				1								
1274				1								
1275				1								
1276				1								
1277				1								
1278				1								
1279				1								
1280				1								
1281				1								
1282				1								
1283				1								
1284				1								

DATOS A RELLENAR POR EL CONSULTOR

NUMERO DE LA ESTACION	Fotografía	MUESTRAS: Petro. L y M.	Macrop.	Micropal.	Sedimen.	Rayos X	Espectro masas	C 14	Análisis químico	Térmico diferen.	Microso.	Otros análisis
1285				1								
1286				1	1							
1287				1								
1288				1								
1289				1								
1290				1	1							
1291				1								
1292				1								
1293				1	1							
1294				1								
1295				1	1							
1296				1	1							
1297				1	1							
1298				1								
1299				1								
1300				1								
1301				1								
1302				1								
1303				1								

DATOS A RELLENAR POR EL CONSULTOR

NUMERO DE LA ESTACION	Fotografía	MUESTRAS: Petro. L y M.	Macrop.	Micropal.	Sedimen.	Rayos X	Espectro masas	C 14	Análisis químico	Térmico diferen.	Microso.	Otros análisis
1304				1								
1305				1								
1306				1	1							
1307				1	1							
1308				1	1							
1309				1	1							
1310				1	1							
1311				1	1							
1312				1	1							
1313				1	1							
1314				1	1							
1315				1	1							
1316				1	1							
1317				1	1							
1318				1	1							
1319				1	1							
1320				1	1							
1321				1	1							
1322				1	1							
1323				1	1							
1324				1	1							
1325				1	1							

DATOS A RELLENAR POR EL CONSULTOR

NUMERO DE LA ESTACION	Fotografía	MUESTRAS: Petro. L y M.	Macrop.	Micropal.	Sedimen.	Rayos X	Espectro masas	C 14	Análisis químico	Térmico diferen.	Microso.	Otros análisis
1326				1	1							
1327				1	1							
1328				1	1							
1329				1	1							
1330				1	1							
1331				1	1							
1332				1	1							
1333				1	1							
1334				1	1							
1335				1	1							
1336				1	1							
1337				1	1							
1338				1	1							
1243				1	1							

EL CONSULTOR.– DEBERA MARCAR SOBRE EL MAPA: LAS ESTACIONES CON SU NUMERO DE REFERENCIA (EN AZUL) Y LOS CORTES REALIZADOS SOBRE EL TERRENO (EN ROJO).
PARA UN CONTROL CORRECTO DE LA MARCHA DEL TRABAJO DE CAMPO EL CONSULTOR DEBERA ENVIAR ENTRE LOS DIAS 1 al 7 y 15 al 22 DE CADA MES ESTAS HOJAS AL INSTITUTO GEOLOGICO Y MINERO DE ESPAÑA, DIVISION DE GEOLOGIA. C/ RIOS ROSAS, 23 – MADRID - 3.

Recibido I.G.M.E. el 4-4-75 Enviado el 3-Abril-75

El Supervisor

El Consultor

NUMERO DE LA HOJA 2005 CUADRANTE

4	1
3	2

DATOS A RELLENAR POR EL IGME				DATOS A RELLENAR POR EL CONSULTOR				DATOS A RELLENAR POR EL IGME			
Nº de la hoja 1:50.000	Cuadrante numero	Nº del documento		CONSULT	ESPECIAL	QUE REA	LA ESTAC	Recibido	Ref. Control	Perforado	Verificado
20054				65	V	P			0021		

DATOS A RELLENAR POR EL CONSULTOR

NUMERO DE LA ESTACION	Fotografía	MUESTRAS: Petro l.y M.	Macrop.	Micropal.	Sedimen.	Rayos X	Espectro masas	C 14	Análisis químico	Térmico diferen.	Microsc.	Otros análisis
1183				1	1							
1184				1	1							
1185				1	1							
1186				1	1							
1187				1	1							
1188				1	1							
1189				1	1							
1190				1	1							
1191				1	1							
1192				1	1							
1193				1	1							
1194				1	1							
1195				1	1							
1196				1	1							
1197				1	1							
1198				1	1							
1199				1	1							
1200				1	1							
1201				1	1							
1202				1	1							
1203				1	1							
1204				1	1							
1205				1	1							
1206				1	1							
1207				1	1							
1208				1	1							
1209				1	1							
1210				1	1							
1211				1								
1212				1	1							
1213				1								
1214				1	1							
1215				1	1							
1216				1	1							
1217				1	1							
1218				1								
1219				1								
1220				1								
1221				1								
1222				1								
1223				1	1							
1224				1	1							
1225				1	1							
1226				1								
1227				1	1							
1228				1	1							
1229				1	1							
1230				1	1							
1231				1	1							
1232				1	1							
1233				1	1							
1234				1	1							
1235				1	1							
1236				1	1							
1237				1	1							
1238				1	1							
1239				1	1							
1240				1	1							
1241				1	1							
1242				1	1							
1244				1	1							
1245				1	1							
1246				1	1							
1247				1	1							
1248				1	1							
1249				1	1							
1250				1	1							
1251				1	1							
1252				1	[redacted]							
1253				1								
1254				1	1							
1255				1								
1256				1	1							
1257				1								
1258				1								
1259				1								
1260				1	1							
1261				1	1							
1262				1	1							
1263				1								
1264				1								
1265				1								

EL CONSULTOR.– DEBERA MARCAR SOBRE EL MAPA: LAS ESTACIONES CON SU NUMERO DE REFERENCIA (EN AZUL) Y LOS CORTES REALIZADOS SOBRE EL TERRENO (EN ROJO).
PARA UN CONTROL CORRECTO DE LA MARCHA DEL TRABAJO DE CAMPO EL CONSULTOR DEBERA ENVIAR ENTRE LOS DIAS 1 al 7 y 15 al 22 DE CADA MES ESTAS HOJAS AL INSTITUTO GEOLOGICO Y MINERO DE ESPAÑA. DIVISION DE GEOLOGIA. C/ RIOS ROSAS, 23 – MADRID - 3

Recibido I.G.M.E. el 4-4-75 Enviado el 3-Abril-75

El Supervisor

El Consultor

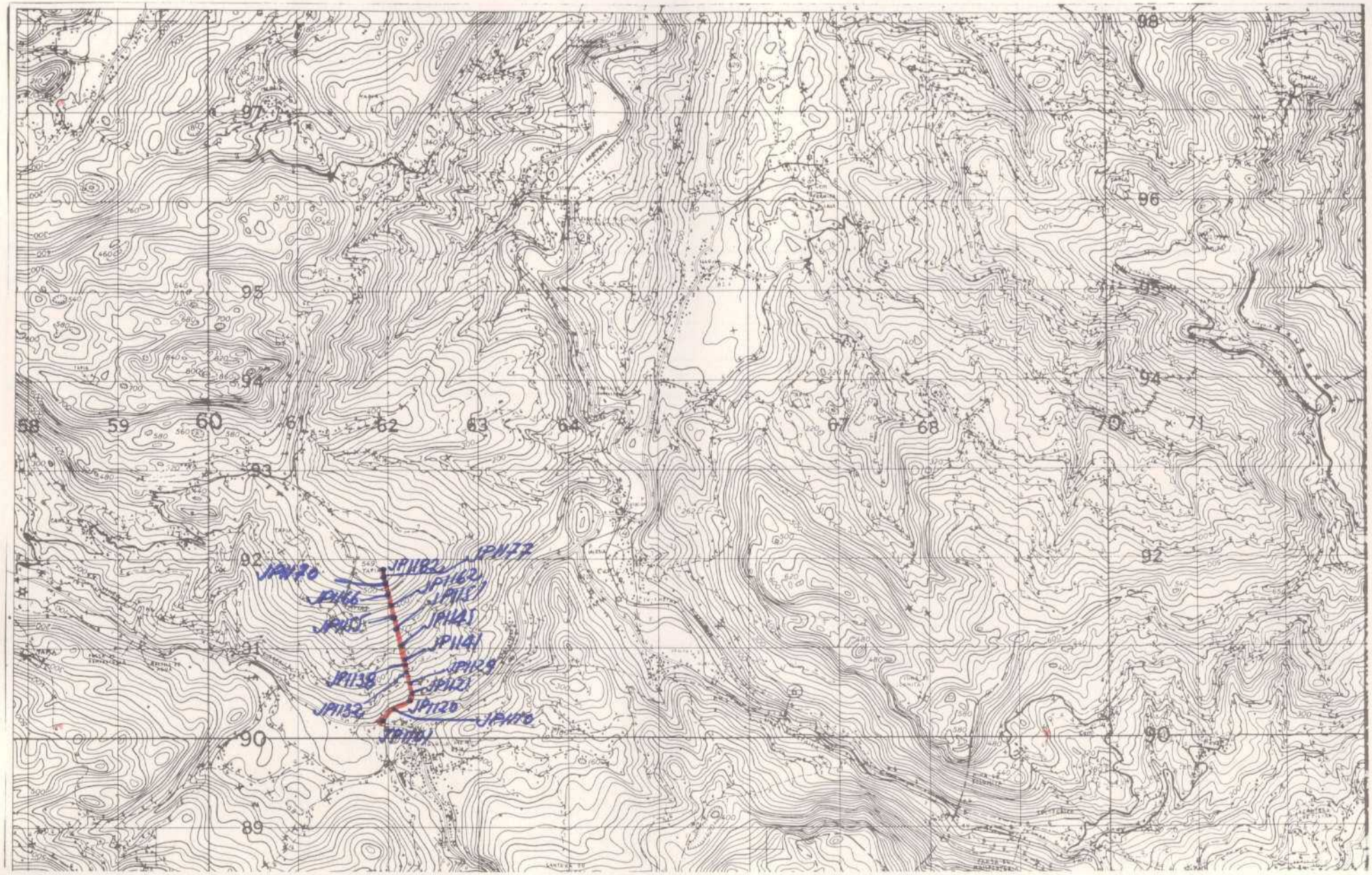

NUMERO DE LA HOJA 2005 CUADRANTE

4	1
3	2

82

22

DATOS A RELLENAR POR EL IGME		
Nº de la hoja 1:50.000	Cuadrante numero	Nº del documento
20054		

DATOS A RELLENAR POR EL CONSULTOR			
CONSULTOR	ESPECIAL	QUE REALIZA	LA ESTACION
GSVP			

DATOS A RELLENAR POR EL IGME			
Recibido	Ref. Control	Perforado	Verificado
	0022		

DATOS A RELLENAR POR EL CONSULTOR

NUMERO DE LA ESTACION	Fotografía	MUESTRAS: Petro l y M.	Macrop.	Micropal.	Sedimen.	Rayos X	Espectro. Masas	C 14	Analisis quimico	Termico diferen.	Microso	Otros analisis
1101				1	1							
1102				1	1							
1103				1	1							
1104				1	1							
1105				1	1							
1106				1	1							
1107				1	1							
1108				1								
1109				1	1							
1110				1	1							
1111				1	1							
1112				1	1							
1113				1	1							
1114				1	1							
1115				1	1							
1116				1	1							
1117				1	1							
1118				1	1							
1119				1								

NUMERO DE LA ESTACION	Fotografía	MUESTRAS: Petro l y M.	Macrop.	Micropal.	Sedimen.	Rayos X	Espectro. masas	C 14	Analisis quimico	Termico diferen.	Microso	Otros analisis
1120				1								
1121				1								
1122				1	1							
1123				1	1							
1124				1	1							
1125				1	1							
1126				1								
1127				1	1							
1128				1								
1129				1	1							
1130				1								
1131				1	1							
1132				1	1							
1133				1	1							
1134				1	1							
1135				1	1							
1136				1								
1137				1	1							
1138				1	1							

DATOS A RELLENAR POR EL CONSULTOR

NUMERO DE LA ESTACION	Fotografía	MUESTRAS: Petro l y M.	Macrop.	Micropal.	Sedimen.	Rayos X	Espectro. masas	C 14	Analisis quimico	Termico diferen.	Microso	Otros analisis
1139				1	1							
1140				1	1							
1141				1	1							
1142				1	1							
1143				1	1							
1144				1	1							
1145				1	1							
1146				1	1							
1147				1	1							
1148				1	1							
1149				1	1							
1150				1	1							
1151				1	1							
1152				1	1							
1153				1	1							
1154				1	1							
1155				1	1							
1156				1	1							
1157				1	1							
1158				1	1							
1159				1	1							
1160				1	1							

NUMERO DE LA ESTACION	Fotografía	MUESTRAS: Petro l y M.	Macrop.	Micropal.	Sedimen.	Rayos X	Espectro. masas	C 14	Analisis quimico	Termico diferen.	Microso	Otros analisis
1161				1	1							
1162				1	1							
1163				1	1							
1164				1	1							
1165				1	1							
1166				1	1							
1167				1	1							
1168				1	1							
1169				1	1							
1170				1	1							
1171				1	1							
1172				1	1							
1173				1	1							
1174				1	1							
1175				1	1							
1176				1	1							
1177				1	1							
1178				1	1							
1179				1	1							
1180				1	1							
1181				1	1							
1182				1	1							

EL CONSULTOR.— DEBERA MARCAR SOBRE EL MAPA: LAS ESTACIONES CON SU NUMERO DE REFERENCIA (EN AZUL) Y LOS CORTES REALIZADOS SOBRE EL TERRENO (EN ROJO).
PARA UN CONTROL CORRECTO DE LA MARCHA DEL TRABAJO DE CAMPO EL CONSULTOR DEBERA ENVIAR ENTRE LOS DIAS 1 al 7 y 15 al 22 DE CADA MES ESTAS HOJAS AL INSTITUTO GEOLOGICO Y MINERO DE ESPAÑA, DIVISION DE GEOLOGIA. C/ RIOS ROSAS, 23 – MADRID - 3.

Recibido I.G.M.E. el 4-4-75 Enviado el 3-Abril-75

El Supervisor

El Consultor

NUMERO DE LA HOJA 2005 CUADRANTE

4	1
3	2

8

37

DATOS A RELLENAR POR EL IGME		
Nº de la hoja 1:50.000	Nº del documento	
20054		

DATOS A RELLENAR POR EL CONSULTOR	
CONSULTOR	ESPECIAL QUE REALIZA LA ESTACION
GS	JM

DATOS A RELLENAR POR EL IGME			
Recibido	Ref. Control	Perforado	Verificado
	0037		

DATOS A RELLENAR POR EL CONSULTOR

NUMERO DE LA ESTACION	Fotografía	MUESTRAS: Petro LyM.	Macrop.	Micropal.	Sedimen.	Rayos X	Espectro. masas	C 14	Análisis químico	Termico diferen.	Microso.	Otros análisis
3001				1	1							
3002				1	1							
3003				1	1							
3004				1	1							
3005				1	1							
3006				1	1							
3007				1	1							
3008				1	1							

NUMERO DE LA ESTACION	Fotografía	MUESTRAS: Petro LyM.	Macrop.	Micropal.	Sedimen.	Rayos X	Espectro. masas	C 14	Análisis químico	Termico diferen.	Microso.	Otros análisis

DATOS A RELLENAR POR EL CONSULTOR

NUMERO DE LA ESTACION	Fotografía	MUESTRAS: Petro LyM.	Macrop.	Micropal.	Sedimen.	Rayos X	Espectro. masas	C 14	Análisis químico	Termico diferen.	Microso.	Otros análisis

EL CONSULTOR.– DEBERA MARCAR SOBRE EL MAPA: LAS ESTACIONES CON SU NUMERO DE REFERENCIA (EN AZUL) Y LOS CORTES REALIZADOS SOBRE EL TERRENO (EN ROJO).
PARA UN CONTROL CORRECTO DE LA MARCHA DEL TRABAJO DE CAMPO EL CONSULTOR DEBERA ENVIAR ENTRE LOS DIAS 1 al 7 y 15 al 22 DE CADA MES ESTAS HOJAS AL INSTITUTO GEOLOGICO Y MINERO DE ESPAÑA. DIVISION DE GEOLOGIA. C/ RIOS ROSAS, 23 – MADRID - 3.

Recibido I.G.M.E. el 9-6-75 Enviado el 6 Junio

El Supervisor

El Consultor

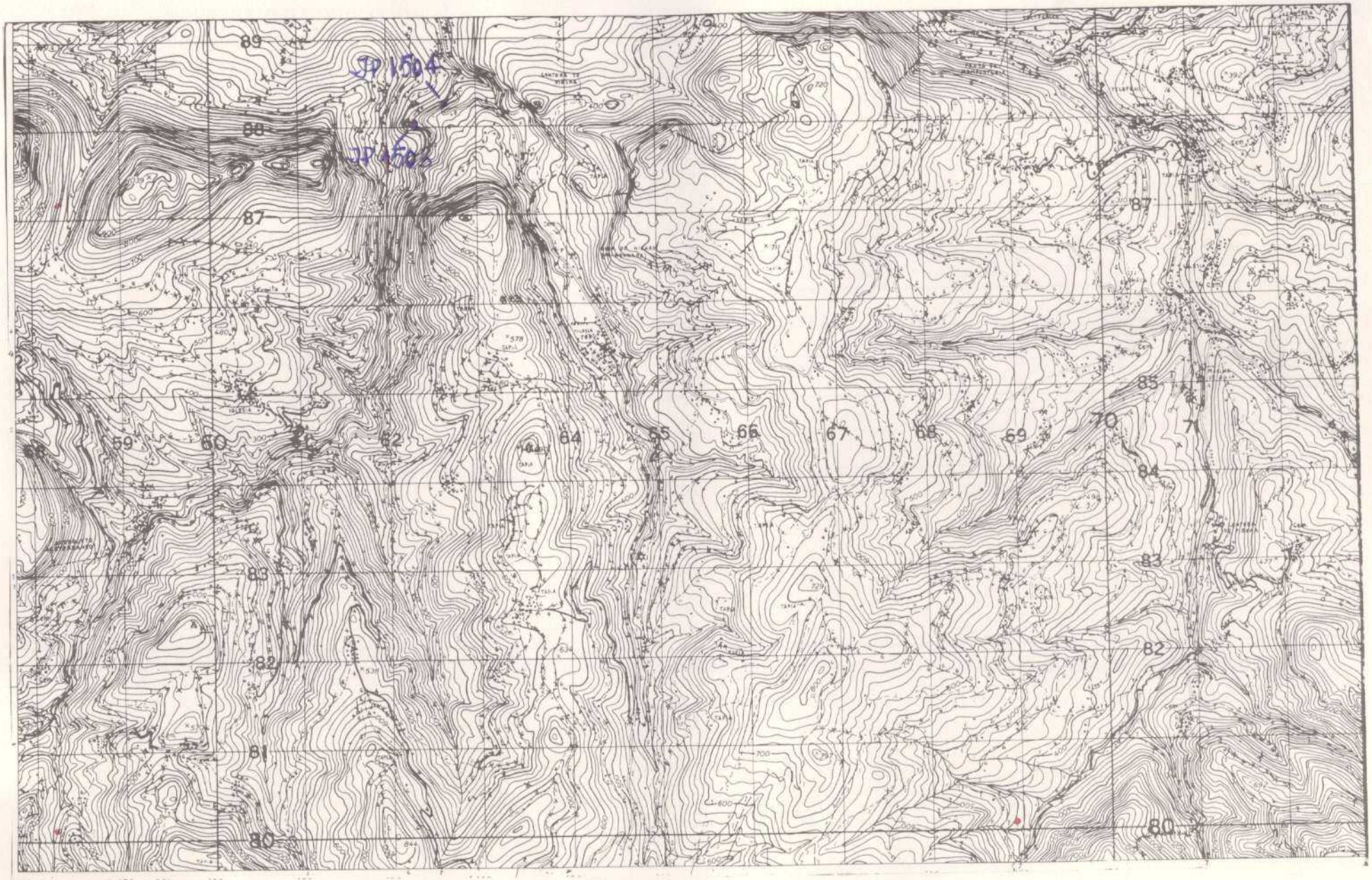

NUMERO DE LA HOJA 2006 CUADRANTE

4	1
~~3~~	2

DATOS A RELLENAR POR EL IGME			DATOS A RELLENAR POR EL CONSULTOR		DATOS A RELLENAR POR EL IGME			
Nº de la hoja 1:50.000	Cuadrante Número	Nº del documento	CONSULTOR	ESPECIAL QUE REALIZA LA ESTACION	Recibido	Ref. Control	Perforado	Verificado
2005	3		GS	JP		0038		

DATOS A RELLENAR POR EL CONSULTOR

NUMERO DE LA ESTACION	Fotografía	MUESTRAS: Petro LyM	Macrop.	Micropal.	Sedimen.	Rayos X	Espectro. masas	C 14	Análisis químico	Térmico diferen.	Microso	Otras analisis
1503				11								
1504				11								

NUMERO DE LA ESTACION	Fotografía	MUESTRAS: Petro LyM	Macrop.	Micropal.	Sedimen.	Rayos X	Espectro. masas	C 14	Análisis químico	Térmico diferen.	Microso	Otras analisis

DATOS A RELLENAR POR EL CONSULTOR

NUMERO DE LA ESTACION	Fotografía	MUESTRAS: Petro LyM	Macrop.	Micropal.	Sedimen.	Rayos X	Espectro. masas	C 14	Análisis químico	Térmico diferen.	Microso	Otras analisis

NUMERO DE LA ESTACION	Fotografía	MUESTRAS: Petro LyM	Macrop.	Micropal.	Sedimen.	Rayos X	Espectro. masas	C 14	Análisis químico	Térmico diferen.	Microso	Otras analisis

EL CONSULTOR.– DEBERA MARCAR SOBRE EL MAPA: LAS ESTACIONES CON SU NUMERO DE REFERENCIA (EN AZUL) Y LOS CORTES REALIZADOS SOBRE EL TERRENO (EN ROJO).
PARA UN CONTROL CORRECTO DE LA MARCHA DEL TRABAJO DE CAMPO EL CONSULTOR DEBERA ENVIAR ENTRE LOS DIAS 1 al 7 y 15 al 22 DE CADA MES ESTAS HOJAS AL INSTITUTO GEOLOGICO Y MINERO DE ESPAÑA, DIVISION DE GEOLOGIA. C/ RIOS ROSAS, 23 – MADRID - 3.

Recibido I.G.M.E. el 9-6-75 Enviado el 6 Junio

El Supervisor

El Consultor

NUMERO DE LA HOJA 2005 CUADRANTE

4	1
3	2

DATOS A RELLENAR POR EL IGME			DATOS A RELLENAR POR EL CONSULTOR		DATOS A RELLENAR POR EL IGME			
Nº de la hoja 1:50.000	Cuadrante número	Nº del documento	CONSULT.	ESPECIAL QUE REALIZA LA ESTACION	Recibido	Ref. Control	Perforado	Verificado
2005	1		GS	JP		0039		

DATOS A RELLENAR POR EL CONSULTOR

NUMERO DE LA ESTACION	Fotografía	MUESTRAS: Petro LyM.	Macrop.	Micropal.	Sedimen.	Rayos X	Espectro. masas	C 14	Análisis químico	Térmico diferen.	Microso	Otros análisis
1501				1	1							
1502				1	1							

NUMERO DE LA ESTACION	Fotografía	MUESTRAS: Petro LyM.	Macrop.	Micropal.	Sedimen.	Rayos X	Espectro. masas	C 14	Análisis químico	Térmico diferen.	Microso	Otros análisis

DATOS A RELLENAR POR EL CONSULTOR

NUMERO DE LA ESTACION	Fotografía	MUESTRAS: Petro LyM.	Macrop.	Micropal.	Sedimen.	Rayos X	Espectro. masas	C 14	Análisis químico	Térmico diferen.	Microso	Otros análisis

NUMERO DE LA ESTACION	Fotografía	MUESTRAS: Petro LyM.	Macrop.	Micropal.	Sedimen.	Rayos X	Espectro. masas	C 14	Análisis químico	Térmico diferen.	Microso	Otros análisis

EL CONSULTOR.– DEBERA MARCAR SOBRE EL MAPA: LAS ESTACIONES CON SU NUMERO DE REFERENCIA (EN AZUL) Y LOS CORTES REALIZADOS SOBRE EL TERRENO (EN ROJO).
PARA UN CONTROL CORRECTO DE LA MARCHA DEL TRABAJO DE CAMPO EL CONSULTOR DEBERA ENVIAR ENTRE LOS DIAS 1 al 7 y 15 al 22 DE CADA MES ESTAS HOJAS AL INSTITUTO GEOLOGICO Y MINERO DE ESPAÑA, DIVISION DE GEOLOGIA C/ RIOS ROSAS, 23.– MADRID - 3.

Recibido I.G.M.E. el 9-6-75 Enviado el 6 Junio

El Supervisor El Consultor

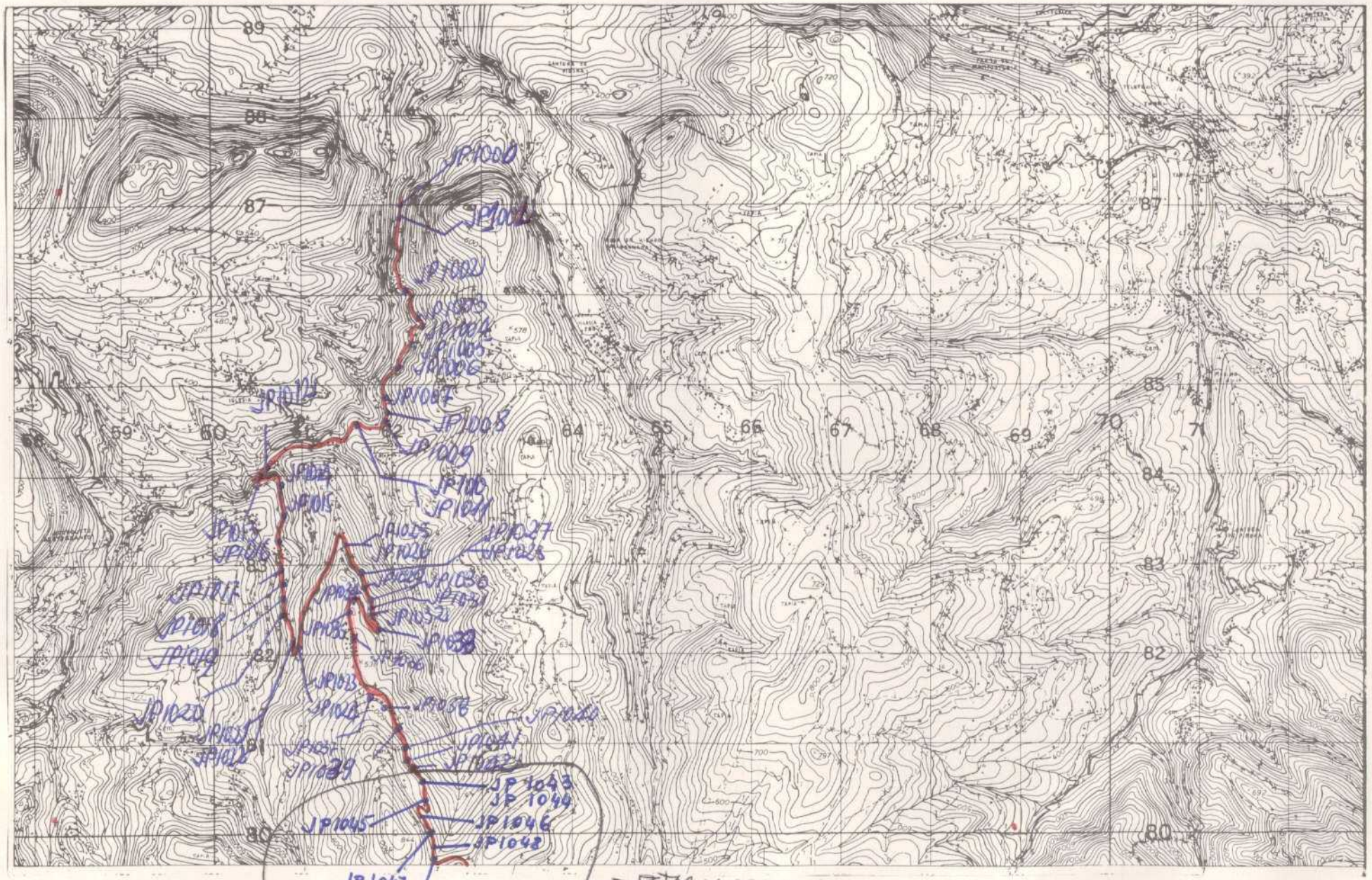

→ ESTAS MUESTRAS SON NUEVAS.
EL RESTO YA ESTAN EN OTRA FICHA
ENVIADA EL 3-3-75

NUMERO DE LA HOJA 2005 CUADRANTE

4	1
~~3~~	2

DATOS A RELLENAR POR EL IGME			DATOS A RELLENAR POR EL CONSULTOR		DATOS A RELLENAR POR EL IGME			
Nº de la hoja 1:50.000	Cuadrante número	Nº del documento	CONSULTOR	ESPECIAL QUE REALIZA LA ESTACION	Recibido	Ref. Control	Perforado	Verificado
2005	3		GS	VP		0040		

DATOS A RELLENAR POR EL CONSULTOR

NUMERO DE LA ESTACION	Fotografía	MUESTRAS: Petro LyM	Macrop.	Micropol.	Sedimen.	Rayos X	Espectro. masas	C 14	Análisis químico	Térmico diferen.	Microso	Otros análisis
1000				11								
1001				11								
1002				11								
1003				1								
1004				1								
1005				11								
1006				1								
1007				11								
1008				1								
1009				1								
1010				11								
1011				1								
1012				11								
1013				1								
1014				1								
1015				11								
1016				1								
1017				11								
1018				1								

NUMERO DE LA ESTACION	Fotografía	MUESTRAS: Petro LyM	Macrop.	Micropol.	Sedimen.	Rayos X	Espectro. masas	C 14	Análisis químico	Térmico diferen.	Microso	Otros análisis
1019				1								
1020				1								
1021				1								
1022				10								
1023				11								
1024				1								
1025				11								
1026				1								
1027				1								
1028				11								
1029				1								
1030				1								
1031				1								
1032				1								
1033				11								
1034				1								
1035				11								
1036				11								
1037				1								

DATOS A RELLENAR POR EL CONSULTOR

NUMERO DE LA ESTACION	Fotografía	MUESTRAS: Petro LyM	Macrop.	Micropol.	Sedimen.	Rayos X	Espectro. masas	C 14	Análisis químico	Térmico diferen.	Microso	Otros análisis
1038				1								
1039				1								
1040				1								
1041				1								
1042				11								
1043				11								
1044				1								
1045				1								
1046				1								
1047				11								
1048				1								
1049				1								

NUMERO DE LA ESTACION	Fotografía	MUESTRAS: Petro LyM	Macrop.	Micropol.	Sedimen.	Rayos X	Espectro. masas	C 14	Análisis químico	Térmico diferen.	Microso	Otros análisis

EL CONSULTOR.— DEBERA MARCAR SOBRE EL MAPA: LAS ESTACIONES CON SU NUMERO DE REFERENCIA (EN AZUL) Y LOS CORTES REALIZADOS SOBRE EL TERRENO (EN ROJO).
PARA UN CONTROL CORRECTO DE LA MARCHA DEL TRABAJO DE CAMPO EL CONSULTOR DEBERA ENVIAR ENTRE LOS DIAS 1 al 7 y 15 al 22 DE CADA MES ESTAS HOJAS AL INSTITUTO GEOLOGICO Y MINERO DE ESPAÑA, DIVISIÓN DE GEOLOGIA. C/ RIOS ROSAS, 23 – MADRID - 3.

Recibido I.G.M.E. el 17-6-75 Enviado el 17/6/75

El Supervisor El Consultor

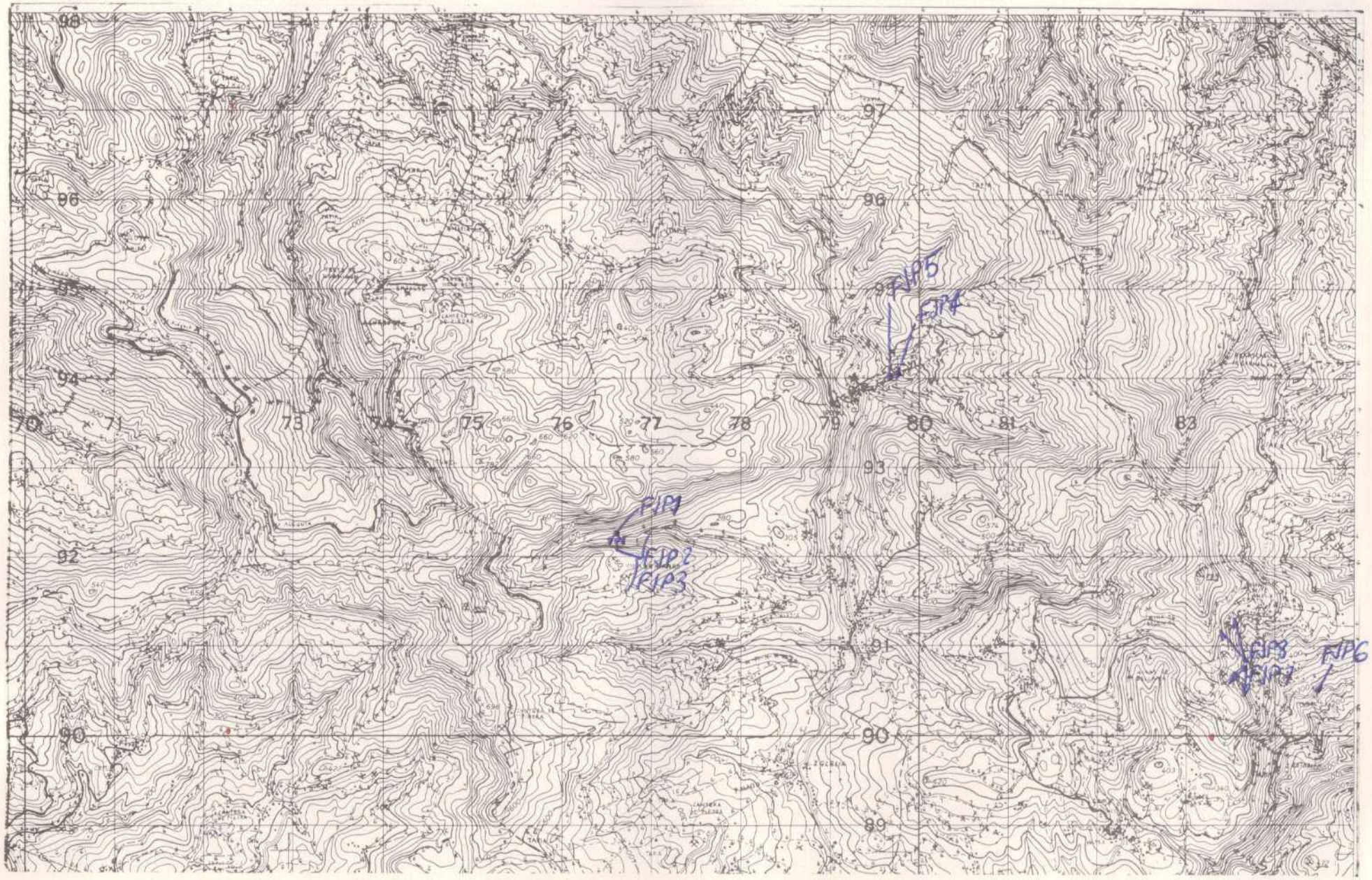

NUMERO DE LA HOJA 2005 CUADRANTE

4	1
3	2

DATOS A RELLENAR POR EL IGME			DATOS A RELLENAR POR EL CONSULTOR		DATOS A RELLENAR POR EL IGME			
Nº de la hoja 1:50.000	Cuadrante número	Nº del documento	CONSULT.	ESPECIAL QUE REALIZA LA ESTACION	Recibido	Ref. Control	Perforado	Verificado
2005	1		GS	JP		0048		

DATOS A RELLENAR POR EL CONSULTOR

NUMERO DE LA ESTACION	Fotografía	MUESTRAS: Petro l.y M.	Macrop.	Micropal.	Sedimen.	Rayos X	Espectro. masas	C 14	Análisis químico	Térmico diferen.	Microso.	Otros análisis
0001	1											
0002	1											
0003	1											
0004	1											
0005	1											
0006	1											
0007	1											
0008	1											

NUMERO DE LA ESTACION	Fotografía	MUESTRAS: Petro l.y M.	Macrop.	Micropal.	Sedimen.	Rayos X	Espectro. masas	C 14	Análisis químico	Térmico diferen.	Microso.	Otros análisis

NUMERO DE LA ESTACION	Fotografía	MUESTRAS: Petro l.y M.	Macrop.	Micropal.	Sedimen.	Rayos X	Espectro. masas	C 14	Análisis químico	Térmico diferen.	Microso.	Otros análisis

NUMERO DE LA ESTACION	Fotografía	MUESTRAS: Petro l.y M.	Macrop.	Micropal.	Sedimen.	Rayos X	Espectro. masas	C 14	Análisis químico	Térmico diferen.	Microso.	Otros análisis

EL CONSULTOR – DEBERA MARCAR SOBRE EL MAPA: LAS ESTACIONES CON SU NUMERO DE REFERENCIA (EN AZUL) Y LOS CORTES REALIZADOS SOBRE EL TERRENO (EN ROJO).
PARA UN CONTROL CORRECTO DE LA MARCHA DEL TRABAJO DE CAMPO EL CONSULTOR DEBERA ENVIAR ENTRE LOS DIAS 1 al 7 y 15 al 22 DE CADA MES ESTAS HOJAS AL INSTITUTO GEOLOGICO Y MINERO DE ESPAÑA, DIVISION DE GEOLOGIA. C/ RIOS ROSAS, 23 – MADRID - 3.

Recibido I.G.M.E. el 23-6-75 Enviado el 27/6/75

El Supervisor El Consultor

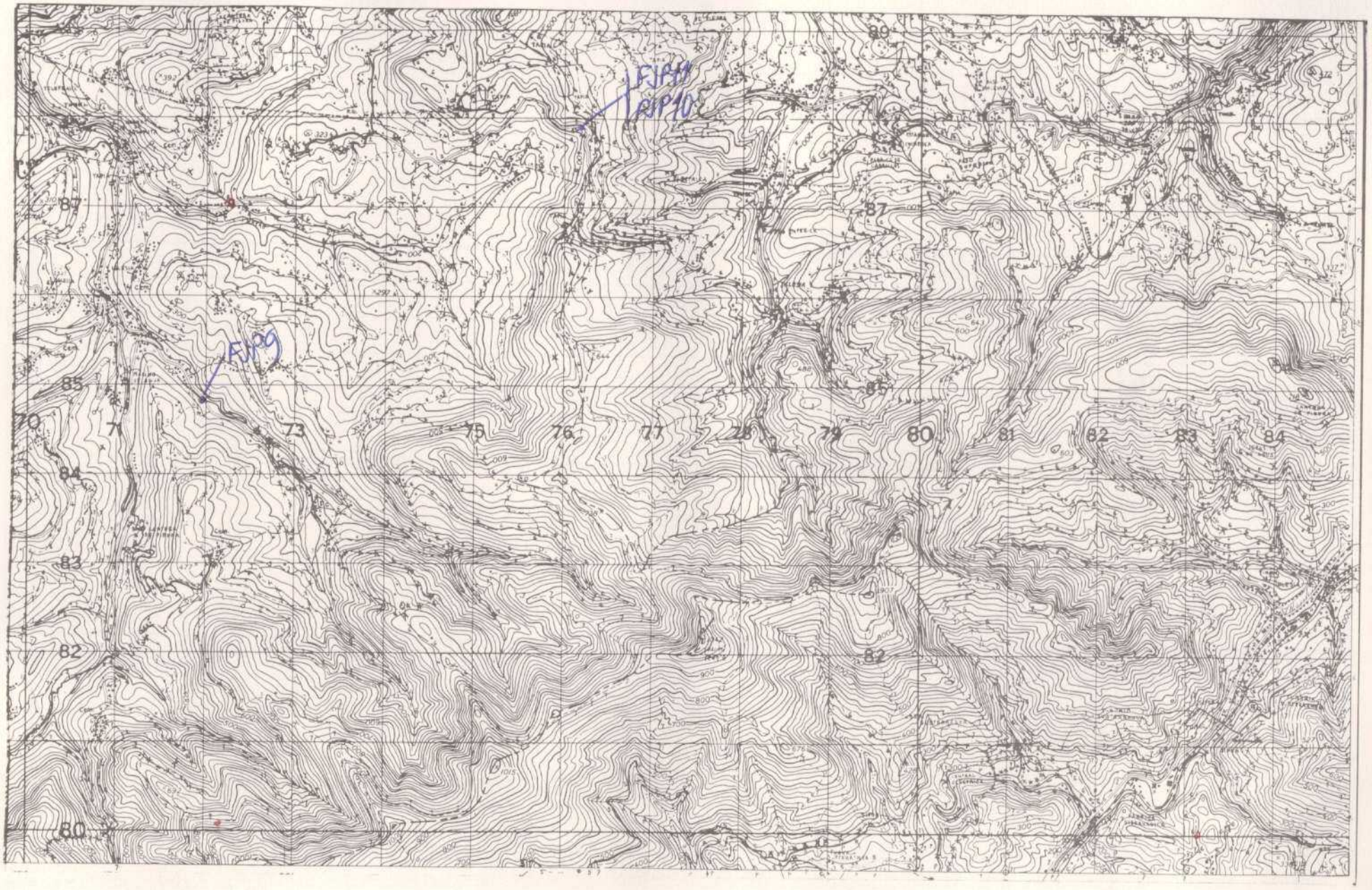

NUMERO DE LA HOJA 2005 CUADRANTE

4	1
3	2

| DATOS A RELLENAR POR EL IGME | | |

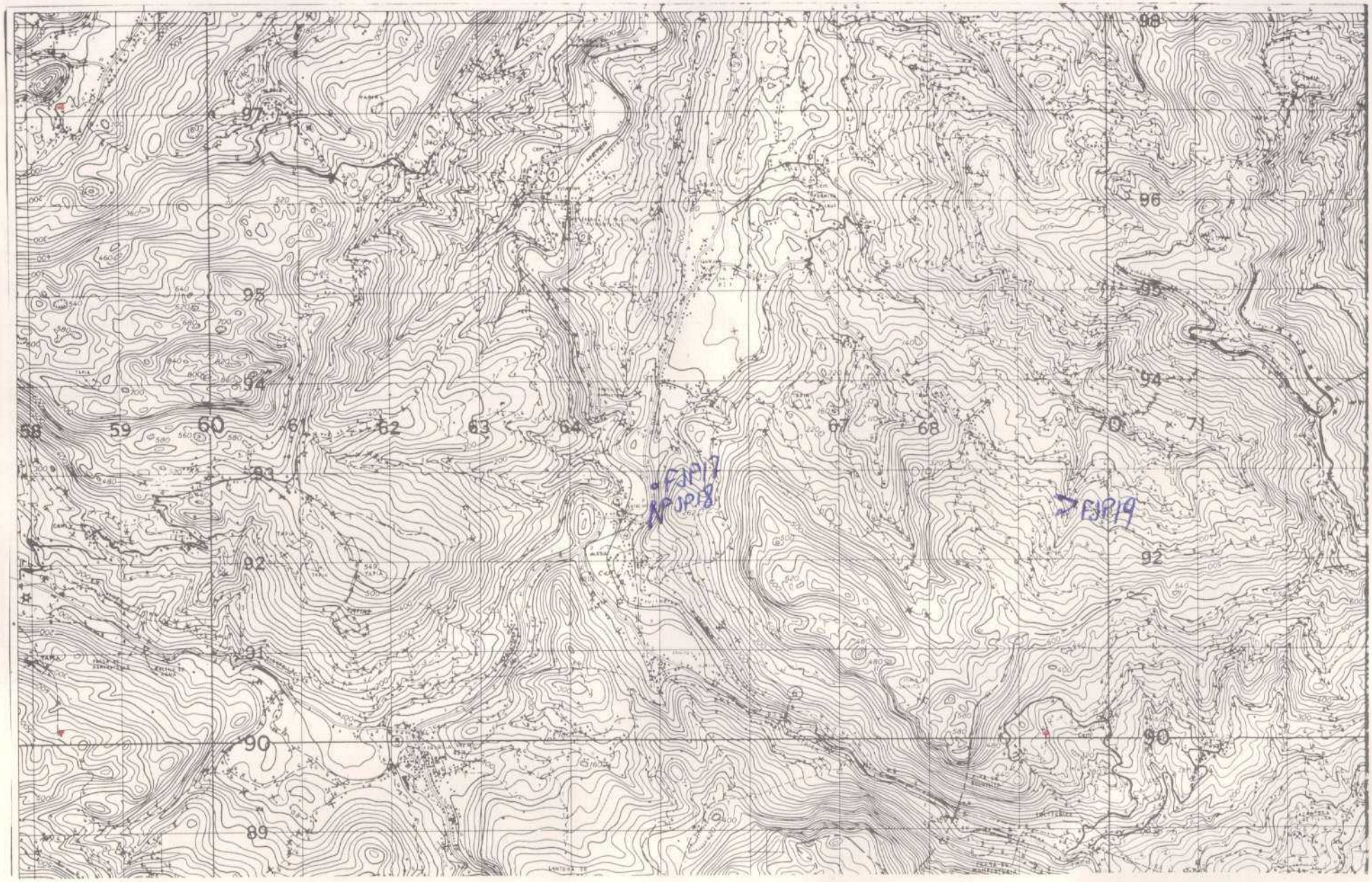

NUMERO DE LA HOJA 2005 CUADRANTE

	1
3	2

50

DATOS A RELLENAR POR EL IGME		
Nº de la hoja 1:50.000	Cuadrante número	Nº del documento
20054		

DATOS A RELLENAR POR EL CONSULTOR		
CONSULTOR	ESPECIAL QUE REALIZA LA ESTACION	
65JP		

DATOS A RELLENAR POR EL IGME			
Recibido	Ref. Control	Perforado	Verificado
	0050		

DATOS A RELLENAR POR EL CONSULTOR

NUMERO DE LA ESTACION	Fotografía	MUESTRAS: Petro l y M.	Macrop.	Micropal.	Sedimen.	Rayos X	Espectro. Masas	C 14	Análisis químico	Térmico diferen.	Microso.	Otros análisis
00171												
00181												
00191												

NUMERO DE LA ESTACION	Fotografía	MUESTRAS: Petro l y M.	Macrop.	Micropal.	Sedimen.	Rayos X	Espectro. Masas	C 14	Análisis químico	Térmico diferen.	Microso.	Otros análisis

NUMERO DE LA ESTACION	Fotografía	MUESTRAS: Petro l y M.	Macrop.	Micropal.	Sedimen.	Rayos X	Espectro. Masas	C 14	Análisis químico	Térmico diferen.	Microso.	Otros análisis

NUMERO DE LA ESTACION	Fotografía	MUESTRAS: Petro l y M.	Macrop.	Micropal.	Sedimen.	Rayos X	Espectro. Masas	C 14	Análisis químico	Térmico diferen.	Microso.	Otros análisis

EL CONSULTOR.– DEBERA MARCAR SOBRE EL MAPA: LAS ESTACIONES CON SU NUMERO DE REFERENCIA (EN AZUL) Y LOS CORTES REALIZADOS SOBRE EL TERRENO (EN ROJO).
PARA UN CONTROL CORRECTO DE LA MARCHA DEL TRABAJO DE CAMPO EL CONSULTOR DEBERA ENVIAR ENTRE LOS DIAS 1 al 7 y 15 al 22 DE CADA MES ESTAS HOJAS AL INSTITUTO GEOLOGICO Y MINERO DE ESPAÑA, DIVISION DE GEOLOGIA. C/ RIOS ROSAS, 23 – MADRID - 3.

Recibido I.G.M.E. el 23-6-75 ..... Enviado el 27/6/75

El Supervisor — El Consultor

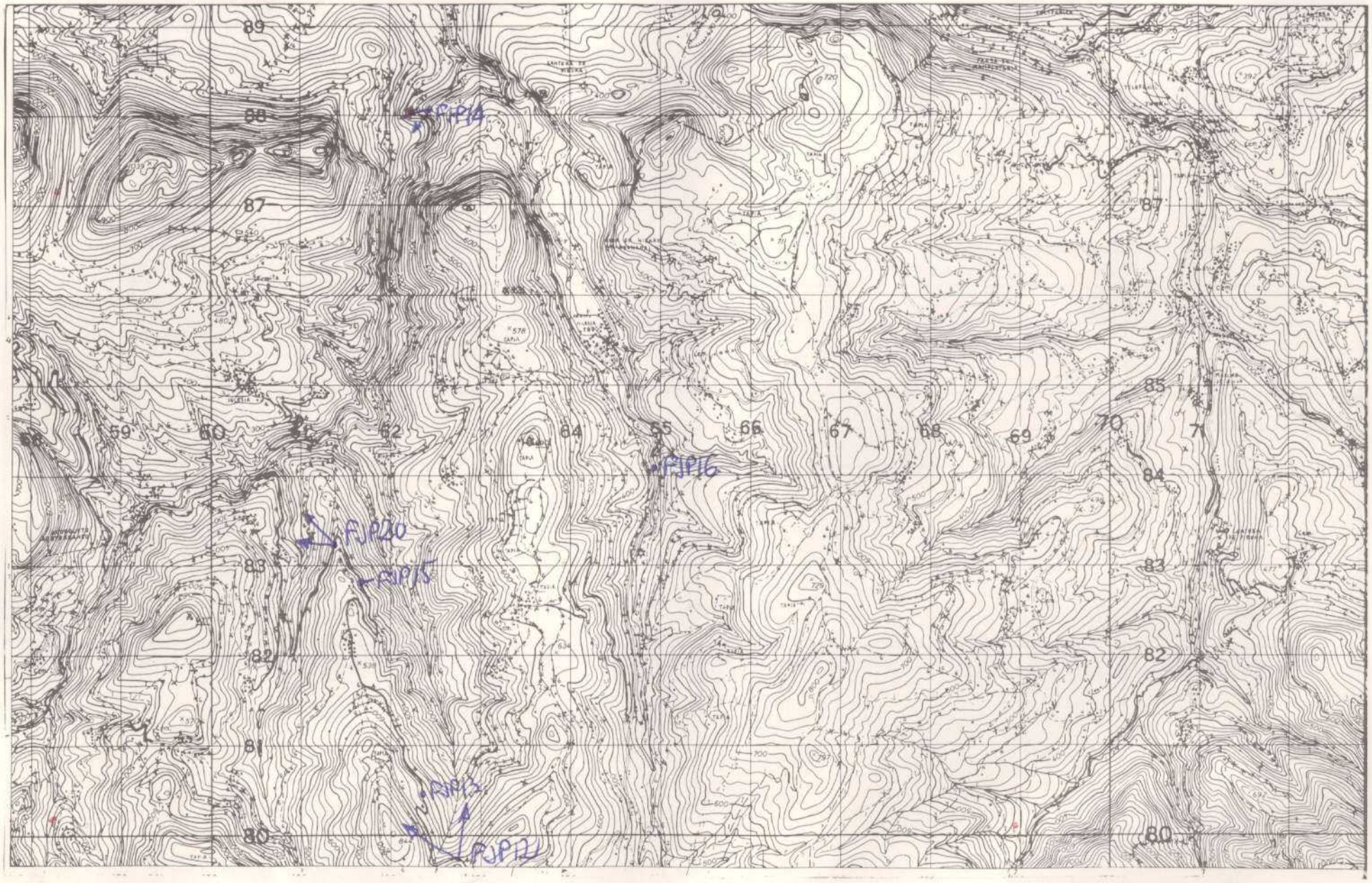

NUMERO DE LA HOJA 2005 CUADRANTE

4	1
~~3~~	2

51

DATOS A RELLENAR POR EL IGME			DATOS A RELLENAR POR EL CONSULTOR		DATOS A RELLENAR POR EL IGME			
Nº de la hoja 1:50.000	Cuadrante número	Nº del documento	CONSULTOR	ESPECIAL QUE REALIZA LA ESTACION	Recibido	Ref. Control	Perforado	Verificado
20053			GSJP			0051		

DATOS A RELLENAR POR EL CONSULTOR

NUMERO DE LA ESTACION	Fotografía	MUESTRAS: Petro l.y M.	Macrop.	Micropal.	Sedimen.	Rayos X	Espectro. masas	C 14	Análisis químico	Térmico diferen.	Microso.	Otros análisis
0012	1											
0013	1											
0014	1											
0015	1											
0016	1											
0020	1											

NUMERO DE LA ESTACION	Fotografía	MUESTRAS: Petro l.y M.	Macrop.	Micropal.	Sedimen.	Rayos X	Espectro. masas	C 14	Análisis químico	Térmico diferen.	Microso.	Otros análisis

DATOS A RELLENAR POR EL CONSULTOR

NUMERO DE LA ESTACION	Fotografía	MUESTRAS: Petro l.y M.	Macrop.	Micropal.	Sedimen.	Rayos X	Espectro. masas	C 14	Análisis químico	Térmico diferen.	Microso.	Otros análisis

NUMERO DE LA ESTACION	Fotografía	MUESTRAS: Petro l.y M.	Macrop.	Micropal.	Sedimen.	Rayos X	Espectro. masas	C 14	Análisis químico	Térmico diferen.	Microso.	Otros análisis

EL CONSULTOR.– DEBERA MARCAR SOBRE EL MAPA: LAS ESTACIONES CON SU NUMERO DE REFERENCIA (EN AZUL) Y LOS CORTES REALIZADOS SOBRE EL TERRENO (EN ROJO).
PARA UN CONTROL CORRECTO DE LA MARCHA DEL TRABAJO DE CAMPO EL CONSULTOR DEBERA ENVIAR ENTRE LOS DIAS 1 al 7 y 15 al 22 DE CADA MES ESTAS HOJAS AL INSTITUTO GEOLOGICO Y MINERO DE ESPAÑA, DIVISION DE GEOLOGIA. C/ RIOS ROSAS, 23 – MADRID - 3.

Recibido I.G.M.E. el 23-6-75 Enviado el 27/6/75

El Supervisor El Consultor

NUMERO DE LA HOJA 2005 CUADRANTE

4	1
3	2

20

52

DATOS A RELLENAR POR EL IGME		
Nº de la hoja 1:50.000	Cuadrícula Cuadrante	Nº del documento
20052		

DATOS A RELLENAR POR EL CONSULTOR			
CONSULT.	ESPECIAL QUE REALIZA LA ESTACION		
GS	J	R	

DATOS A RELLENAR POR EL IGME			
Recibido	Ref. Control	Perforado	Verificado
	0052		

DATOS A RELLENAR POR EL CONSULTOR

NUMERO DE LA ESTACION	Fotografía	Petro L y M.	Macrop.	Micropal.	Sedimen.	Rayos X	Espectro. masas	C 14	Análisis químico	Térmico diferen.	Microso.	Otros análisis
1				1	1							
2				1								
3				1								
4				1								
5				1								
6				1								
7				1								
8				1								
9				1								
10				1								
11				1	1							
12				1								
13				1	1							
14				1	1							
15				1	1							
16				1								
17				1	1							
18				1	1							
19				1	1							

NUMERO DE LA ESTACION	Fotografía	Petro L y M.	Macrop.	Micropal.	Sedimen.	Rayos X	Espectro. masas	C 14	Análisis químico	Térmico diferen.	Microso.	Otros análisis
20				1	1							
21				1	1							
22				1	1							
23				1	1							
24				1	1							
25				1	1							
26				1	1							
27				1	1							
28				1								
29				1								
30				1	1							
31				1	1							
32				1	1							
33				1	1							
34				1	1							
35				1	1							
36				1	1							
37				1								
38				1								

DATOS A RELLENAR POR EL CONSULTOR

NUMERO DE LA ESTACION	Fotografía	Petro L y M.	Macrop.	Micropal.	Sedimen.	Rayos X	Espectro. masas	C 14	Análisis químico	Térmico diferen.	Microso.	Otros análisis
39				1	1							
40				1								
41				1	1							
42				1	1							
43				1								
44				1								
45				1	1							
46				1								
47				1	1							
48				1								
49				1								
50				1								
51				1								
52				1								
53				1								
54				1	1							
55				1	1							
56				1	1							
57				1								
58				1	1							
59				1	1							
60				1								

NUMERO DE LA ESTACION	Fotografía	Petro L y M.	Macrop.	Micropal.	Sedimen.	Rayos X	Espectro. masas	C 14	Análisis químico	Térmico diferen.	Microso.	Otros análisis
61				1								
62				1								
63				1								
64				1								
65				1	1							
66				1								
67				1								
68				1								
69				1	1							
70				1								
71				1								
72				1								
73				1								
74				1								
75				1								
76				1								
77				1	1							
78				1								
79				1								
80				1								

EL CONSULTOR.– DEBERA MARCAR SOBRE EL MAPA: LAS ESTACIONES CON SU NUMERO DE REFERENCIA (EN AZUL) Y LOS CORTES REALIZADOS SOBRE EL TERRENO (EN ROJO).
PARA UN CONTROL CORRECTO DE LA MARCHA DEL TRABAJO DE CAMPO EL CONSULTOR DEBERA ENVIAR ENTRE LOS DIAS 1 al 7 y 15 al 22 DE CADA MES ESTAS HOJAS AL INSTITUTO GEOLOGICO Y MINERO DE ESPAÑA, DIVISION DE GEOLOGIA. C/ RIOS ROSAS, 23 – MADRID - 3.

Recibido I.G.M.E. el 4-7-75 Enviado el 04/07/75

El Supervisor

El Consultor

NUMERO DE LA HOJA 2005 CUADRANTE

4	1
3	2

| DATOS A RELLENAR POR EL IGME | | |