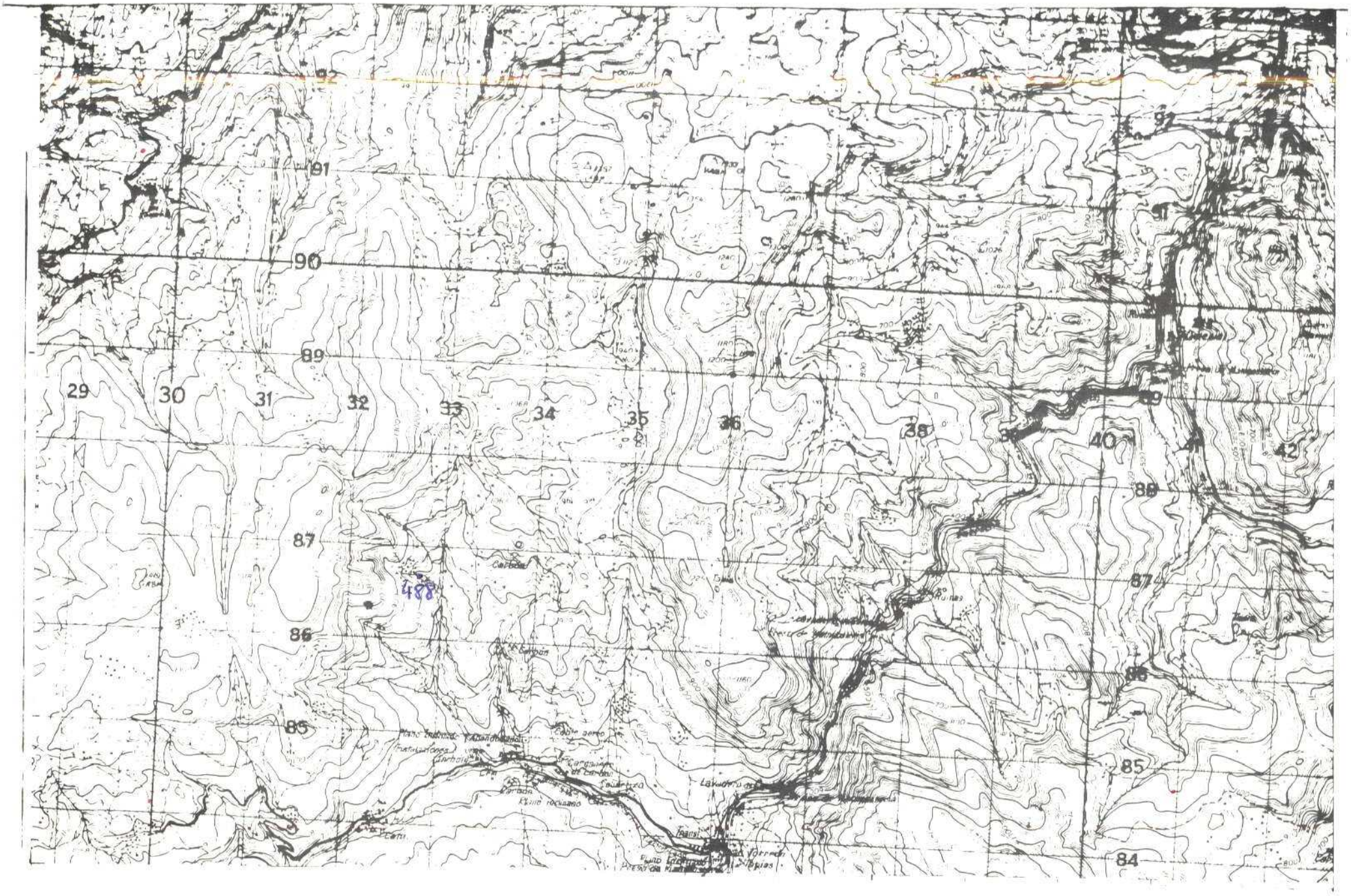

NUMERO DE LA HOJA 1205 CUADRANTE 3

4	1
3	2

418

DATOS A RELLENAR POR EL IGME								
Nº de la hoja 1:50.000				Indicativo del mapa	Nº del documento			
1	2	3	4	5	6	7	8	9
1	2	0	5	3	K	3	5	9

DATOS A RELLENAR POR EL CONSULTOR			
10	11	12	13
A	D	P	L

DATOS A RELLENAR POR EL IGME											
Recibido						Ref. Control				Perforado	Verificado
71	72	73	74	75	76	77	78	79	80		
2	3	1	1	7	3						

DATOS A RELLENAR POR EL CONSULTOR

CON NUMEROS — CON UNOS EN CASO AFIRMATIVO

NUMERO DE LA ESTACION	Fecha DIA	Fecha MES	Fecha AÑO	MEDICION: Rumbo	Buzamiento	Croquis	Fotografía	MUESTRAS: Petrología	Macroscopía	Microscopía	Sedimentología	Rayos X	Estudio de fósiles	C 14	Análisis químico	Análisis térmico diferencial	Microsondas	Otras muestras	PUNTOS DE INTERES SINGULAR: Mineralogía	Tectónica	Paleontología	Estratigrafía	Litología	Paleogeografía	Hidrología	Economía	Formación reservorio	TIPO DE TERR: Plutónico	Metamórfico	Sedimentario	Volcánico	Indiferenciado
14	15	16	17	18	19	20	21	22	23	24	25	26	27	28	29	30	31	32	33	34	35	36	37	38	39	40	41	42	43	44	45	46	47	48	49	50	51	52
0	4	8	8	1	9	0	9	7	3						1												1	1									1	

DATOS A RELLENAR POR EL CONSULTOR

CON NUMEROS — CON UNOS EN CASO AFIRMATIVO

NUMERO DE LA ESTACION	Fecha DIA	Fecha MES	Fecha AÑO	MEDICION	MUESTRAS	PUNTOS DE INTERES SINGUL.	TIPO DE TERR
14	15	16	17	18	19	20	21	22	23	24	25	26	27	28	29	30	31	32	33	34	35	36	37	38	39	40	41	42	43	44	45	46	47	48	49	50	51	52

EL CONSULTOR DEBERA MARCAR SOBRE EL MAPA, LAS ESTACIONES CON SU NUMERO DE REFERENCIA (EN AZUL) Y LOS CORTES REALIZADOS SOBRE EL TERRENO (EN ROJO).

PARA UN CONTROL CORRECTO DE LA MARCHA DEL TRABAJO DE CAMPO EL CONSULTOR DEBERA ENVIAR ENTRE LOS DIAS 1 al 5 y 15 al 22 DE CADA MES ESTAS HOJAS AL INSTITUTO GEOLOGICO Y MINERO DE ESPAÑA, DIVISION DE GEOLOGIA. C/ RIOS ROSAS, 23 — MADRID 3

EQUIPO DE RECEPCION DEL IGME

EL CONSULTOR

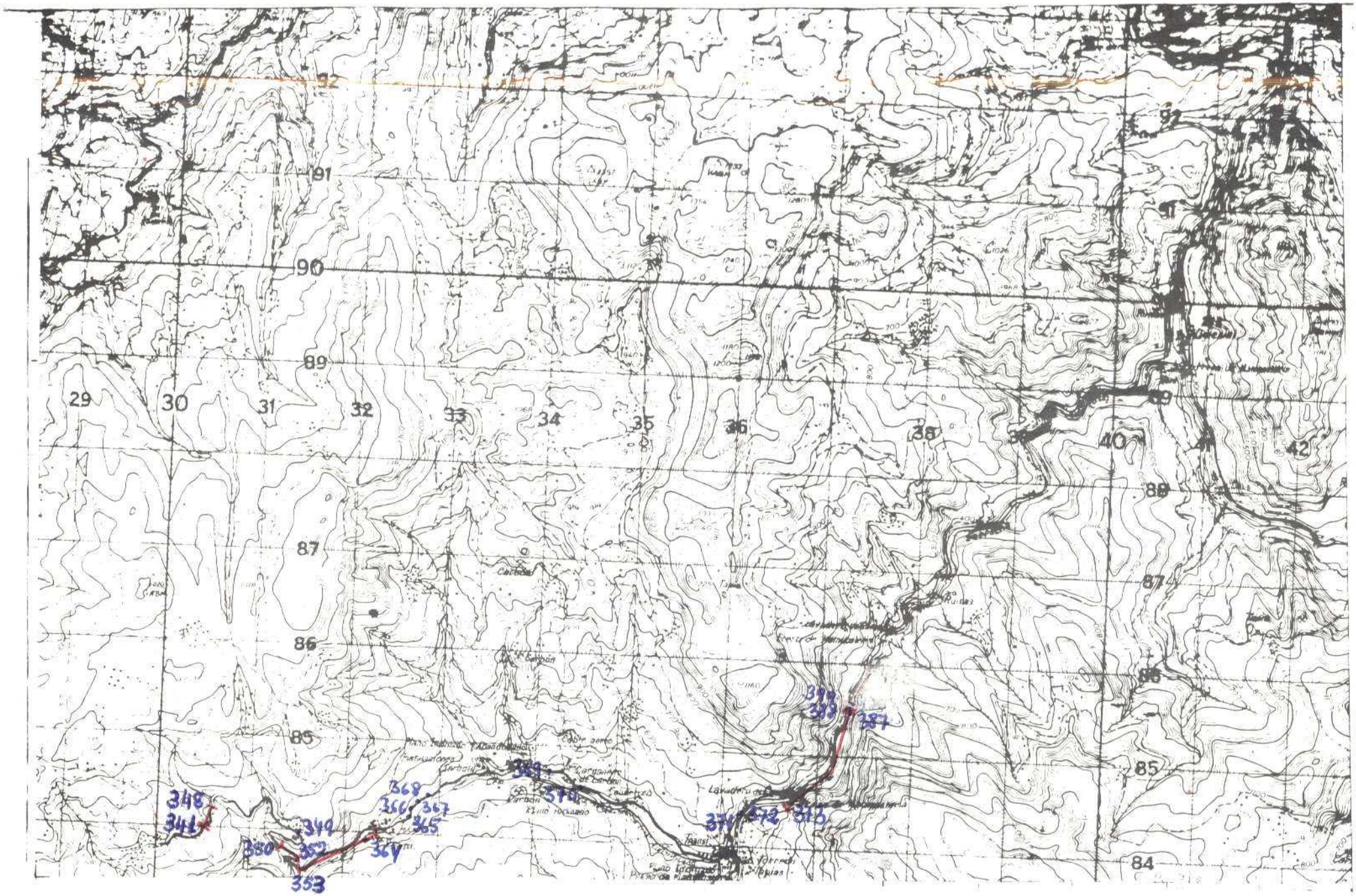

NUMERO DE LA HOJA 1205 CUADRANTE 3

4	1
3	2

59

386

DATOS A RELLENAR POR EL IGME								
Nº de la hoja 1:50.000				Cuadrante	Nº del documento			
1	2	3	4	5	6	7	8	9
1	2	0	5	3	K	3	4	8

DATOS A RELLENAR POR EL CONSULT.			
INSULT			
10	11	12	13
A	D	P	L

DATOS A RELLENAR POR EL IGME			
Recibido	Ref. Control	Perforado	Verificado
71 72 73 74 75 76	77 78 79 80		
2 4 1 0 7 3			

DATOS A RELLENAR POR EL CONSULTOR

| CON NUMEROS | | | | CON UNOS EN CASO AFIRMATIVO | | | | | | | |

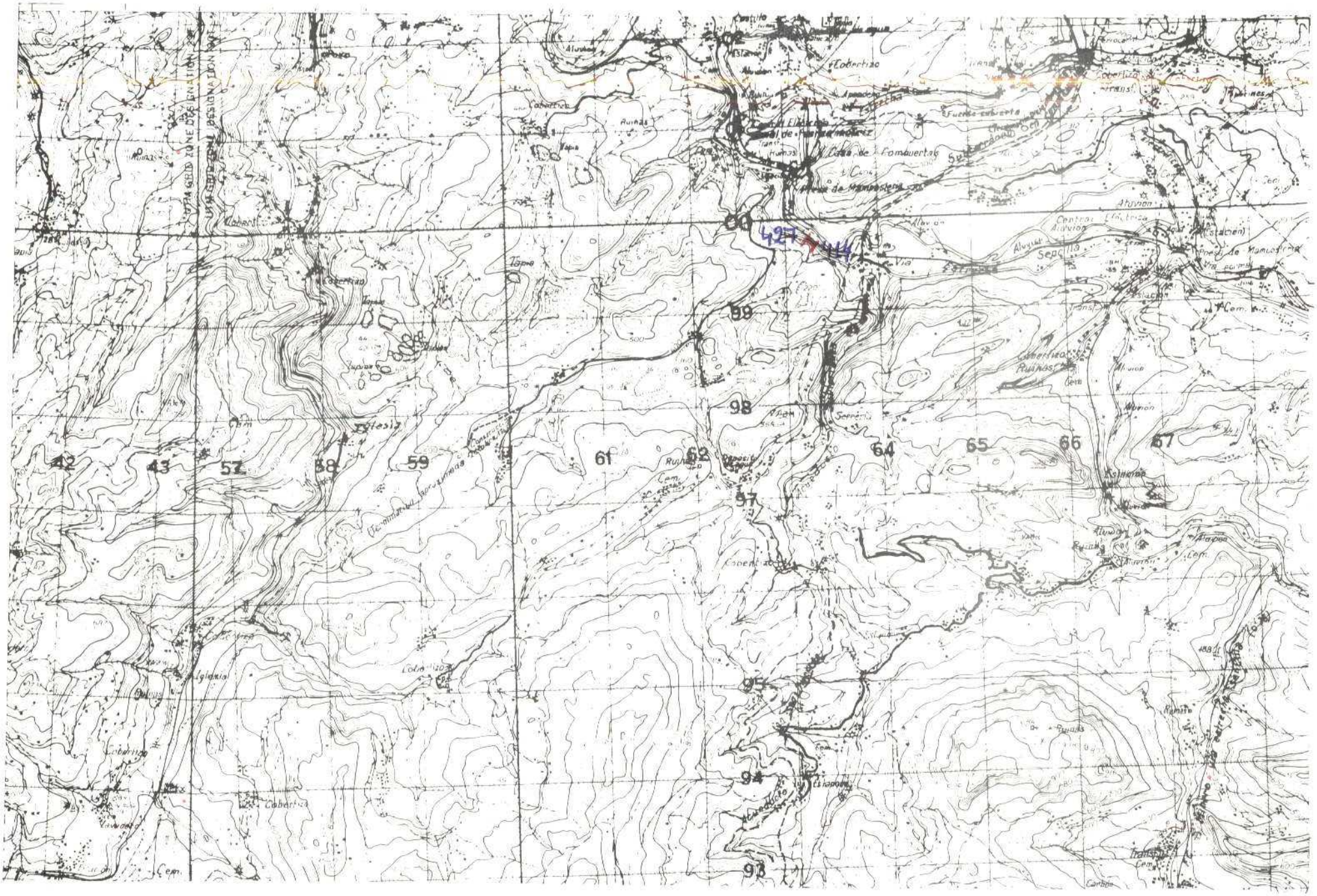

NUMERO DE LA HOJA 1205 CUADRANTE 1

4	1
3	2

14

3P2

| DATOS A RELLENAR POR EL IGME | | |

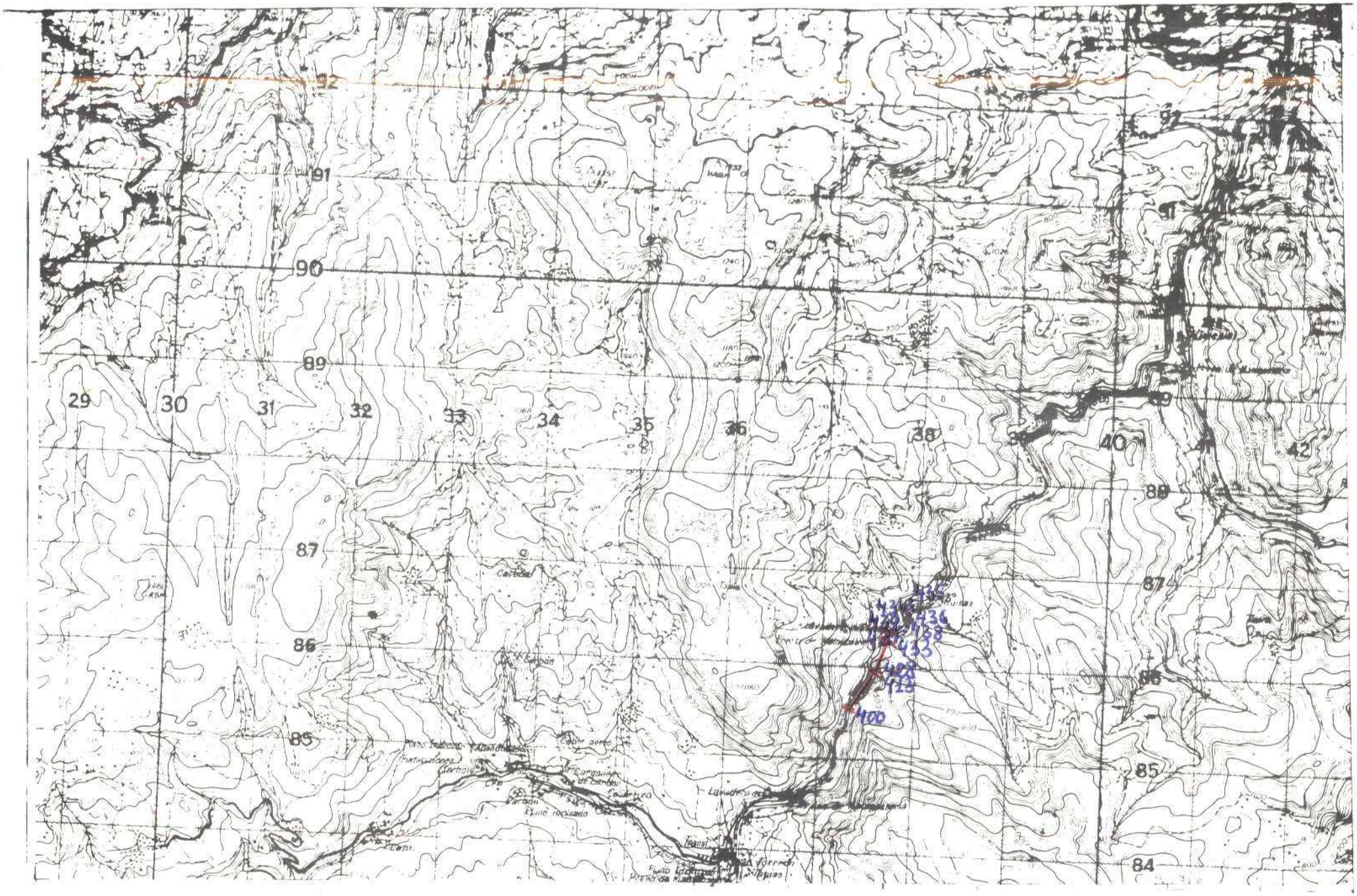

NUMERO DE LA HOJA 1205 CUADRANTE 3

4	1
3	2

26

388

DATOS A RELLENAR POR EL IGME			
Nº de la hoja 1:50.000	Cuadrante numero	Nº del documento	
1 2 3 4	5	6 7 8 9	
1 2 0 5	3	K 3 4 6	

DATOS A RELLENAR POR EL CONSULTOR
10 11 12 13
A D P L

DATOS A RELLENAR POR EL IGME			
Recibido	Ref. Control	Perforado	Verificado
71 72 73 74 75 76	77 78 79 80		
2 4 1 0 7 3			

DATOS A RELLENAR POR EL CONSULTOR

CON NUMEROS — CON UNOS EN CASO AFIRMATIVO

NUMERO DE LA ESTACION	Fecha DIA	Fecha MES	Fecha AÑO	MEDICION: Rumbo	Buzamiento	Cronaxia	Petrología	3 MUESTRAS: Petrol.	Macros	Microsc.	Sedimen.	Rayos X	Espectro Mossb.	C.I.A.	Análisis Térmico diferencial	Microsc.	Dataciones	PUNTOS DE INTERES SINGULAR: Mineralog.	Tectón.	Paleont.	Estratig.	Litología	Petrología	Hidrogeo	Economía	Formato Fotografía	TIPO DE TERR.: Plutónic.	Metamorf.	Sedimen.	Volcánic.	Indefin.
14 15 16 17	18 19	20 21	22 23	24	25	26	27	28	29	30	31	32	33	34	35	36	37	38	39	40	41	42	43	44	45	46	47	48	49	50	51	52
0400	07	09	73								1																			1		
0401	"	"	"								1																			1		
0402	"	"	"								1																			1		
0403	"	"	"								1																			1		
0404	"	"	"								1																			1		
0405	"	"	"								1																			1		
0406	"	"	"								1																			1		
0407	"	"	"								1																			1		
0408	"	"	"								1																			1		
0409	"	"	"								1																			1		
0410	"	"	"								1																			1		
0411	"	"	"								1																			1		
0412	"	"	"								1																			1		
0413	"	"	"								1																			1		
0428	12	09	73								1																			1		
0429	"	"	"								1																			1		
0430	"	"	"								1																			1		
0431	"	"	"								1																			1		
0432	"	"	"								1																			1		
0433	"	"	"								1																			1		
0434	"	"	"								1																			1		
0435	"	"	"								1																			1		
0436	"	"	"								1																			1		
0437	"	"	"								1																			1		
0438	"	"	"								1																			1		
0439	"	"	"								1																			1		

DATOS A RELLENAR POR EL CONSULTOR

CON NUMEROS — CON UNOS EN CASO AFIRMATIVO

NUMERO DE LA ESTACION	Fecha DIA	Fecha MES	Fecha AÑO	MEDICION	3 MUESTRAS	PUNTOS DE INTERES SINGULAR	TIPO DE TERR.
14 15 16 17	18 19	20 21	22 23	24	25 26 27 28 29 30 31 32 33 34 35 36 37 38	39 40 41 42 43 44 45 46	47 48 49 50 51 52

EL CONSULTOR: DEBERA MARCAR SOBRE EL MAPA LAS ESTACIONES CON SU NUMERO DE REFERENCIA (EN AZUL) Y LOS CORTES REALIZADOS SOBRE EL TERRENO (EN ROJO).
PARA UN CONTROL CORRECTO DE LA MARCHA DEL TRABAJO DE CAMPO EL CONSULTOR DEBERA ENVIAR EN Nº DE LISTA DIAS 1 al 7 y 15 al 22 DE CADA MES ESTAS HOJAS AL INSTITUTO GEOLOGICO Y MINERO DE ESPAÑA, DIVISION TR. GEOLOGIA - C. RIOS ROSAS, 23 - MADRID 3

EQUIPO DE RECEPCION DEL IGME

EL CONSULTOR

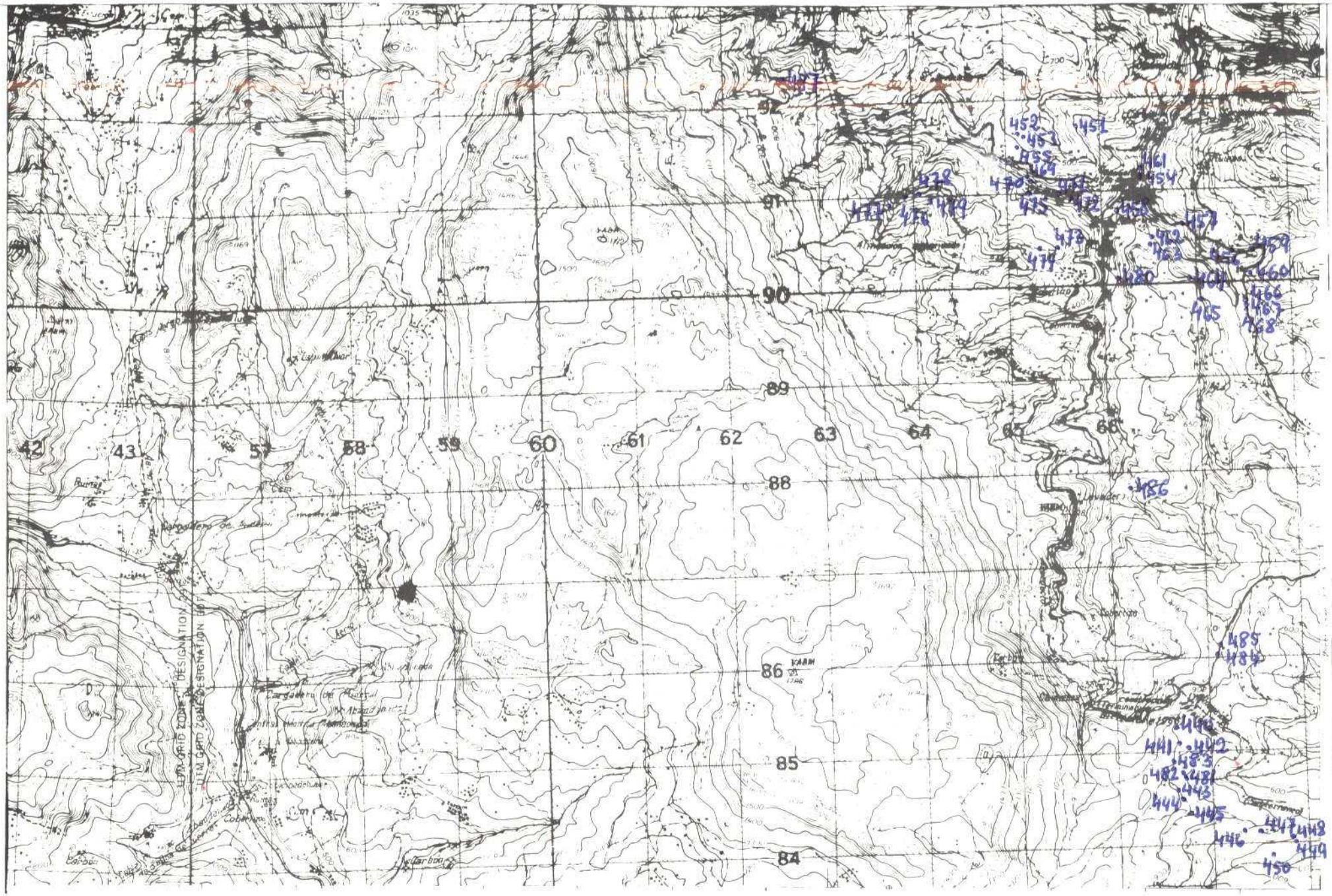
UTM GRID ZONE DESIGNATION
42
43
57
58
59
60
61
62
63
64
65
66
84
85
86
88
89
90
91
92
Ruinas
Cobertizo
Cobertizo
Cobertizo

48

389

DATOS A RELLENAR POR EL IGME								
Nº de la hoja 1:50.000				Cuadrante numérico	Nº del documento			
1	2	3	4	5	6	7	8	9
1	2	0	5	2	K	3	0	1

DATOS A RELLENAR POR EL CONSULTOR			
CONSULT	CAPITAL DE LA PROVINCIA		
10	11	12	13
A	O	P	L

DATOS A RELLENAR POR EL IGME											
Recibido						Ref. Control				Perforado	Verificado
71	72	73	74	75	76	77	78	79	80		
2	4	1	0	7	3						

DATOS A RELLENAR POR EL CONSULTOR

CON NUMEROS — CON UNOS EN CASO AFIRMATIVO

NUMERO DE LA ESTACION (14–17)	Fecha DIA (18–19)	MES (20–21)	AÑO (22–23)	MEDICION: Rumbo (24)	Buzamiento (25)	Croquis (26)	Fotografía (27)	MUESTRAS: Petrol. y M. (28)	Macrop. (29)	Micropal. (30)	Sedimen. (31)	Rayos X (32)	Espectro Mossb. (33)	C 14 (34)	Analisis químico (35)	Térmico (36)	Alteraciones (37)	Microsc. (38)	Otras analisis (39)	PUNTOS DE INTERES SINGULAR: Mineralo. (40)	Tectoni. (41)	Paleont. (42)	Estratig. (43)	Litologic. (44)	Paleogeo. (45)	Hidrogeo. (46)	Economi. (47)	Formaciones recientes (48)	TIPO DE TERR.: Plutonic. (49)	Metamorf. (50)	Sedimen. (51)	Volcanic. (52)	Indifere. (53)
0440	1	6	0	9	7	3					1	1																				1		
0441	"	"	"	"	"	"					1	1																				1		
0442	"	"	"	"	"	"					1	1																				1		
0443	"	"	"	"	"	"					1	1																				1		
0444	"	"	"	"	"	"					1	1																				1		
0445	"	"	"	"	"	"					1	1																				1		
0446	"	"	"	"	"	"					1	1																				1		
0447	"	"	"	"	"	"					1	1																				1		
0448	"	"	"	"	"	"					1	1																				1		
0449	"	"	"	"	"	"					1	1																				1		
0450	"	"	"	"	"	"					1	1																				1		
0451	1	8	0	9	7	3					1	1																				1		
0452	"	"	"	"	"	"					1	1																				1		
0453	"	"	"	"	"	"					1	1																				1		
0454	"	"	"	"	"	"					1	1																				1		
0455	"	"	"	"	"	"					1	1																				1		
0456	"	"	"	"	"	"					1	1																				1		
0457	"	"	"	"	"	"					1	1																				1		
0458	"	"	"	"	"	"					1	1																				1		
0459	"	"	"	"	"	"					1	1																				1		
0460	"	"	"	"	"	"					1	1																				1		
0461	"	"	"	"	"	"					1	1																				1		
0462	"	"	"	"	"	"					1	1																				1		
0463	"	"	"	"	"	"					1	1																				1		
0464	"	"	"	"	"	"					1	1																				1		
0465	"	"	"	"	"	"					1	1																				1		
0466	"	"	"	"	"	"					1	1																				1		
0467	"	"	"	"	"	"					1	1																				1		
0468	"	"	"	"	"	"					1	1																				1		

DATOS A RELLENAR POR EL CONSULTOR

CON NUMEROS — CON UNOS EN CASO AFIRMATIVO

NUMERO DE LA ESTACION (14–17)	Fecha DIA (18–19)	MES (20–21)	AÑO (22–23)	MEDICION: Rumbo (24)	Buzamiento (25)	Croquis (26)	Fotografía (27)	MUESTRAS: Petrol. y M. (28)	Macrop. (29)	Micropal. (30)	Sedimen. (31)	Rayos X (32)	Espectro Mossb. (33)	C 14 (34)	Analisis químico (35)	Térmico (36)	Alteraciones (37)	Microsc. (38)	Otras analisis (39)	PUNTOS DE INTERES SINGUL.: Mineralo. (40)	Tectoni. (41)	Paleont. (42)	Estratig. (43)	Litologic. (44)	Paleogeo. (45)	Hidrogeo. (46)	Economi. (47)	Formaciones recientes (48)	TIPO DE TERR.: Plutonic. (49)	Metamorf. (50)	Sedimen. (51)	Volcanic. (52)	Indifere. (53)
0469	2	0	0	9	7	3					1	1																				1		
0470	"	"	"	"	"	"					1	1																				1		
0471	"	"	"	"	"	"					1	1																				1		
0472	"	"	"	"	"	"					1	1																				1		
0473	"	"	"	"	"	"					1	1																				1		
0474	"	"	"	"	"	"					1	1																				1		
0475	"	"	"	"	"	"					1	1																				1		
0476	"	"	"	"	"	"					1	1																				1		
0477	"	"	"	"	"	"					1	1																				1		
0478	"	"	"	"	"	"					1	1																				1		
0479	"	"	"	"	"	"					1	1																				1		
0480	"	"	"	"	"	"					1	1																				1		
0481	2	2	0	9	7	3					1	1																				1		
0482	"	"	"	"	"	"					1	1																				1		
0483	"	"	"	"	"	"					1	1																				1		
0484	"	"	"	"	"	"					1	1																				1		
0485	"	"	"	"	"	"					1	1																				1		
0486	"	"	"	"	"	"					1	1																				1		
0487	"	"	"	"	"	"					1	1																				1		

EL CONSULTOR DEBERA MARCAR SOBRE EL MAPA LAS ESTACIONES CON SU NUMERO DE REFERENCIA (EN AZUL) Y LOS CORTES REALIZADOS SOBRE EL TERRENO (EN ROJO).
PARA UN CONTROL CORRECTO DE LA MARCHA DEL TRABAJO DE CAMPO EL CONSULTOR DEBERA ENVIAR ENTRE LOS DIAS 1 al 7 y 15 al 22 DE CADA MES ESTAS HOJAS AL INSTITUTO GEOLOGICO Y MINERO DE ESPAÑA, DIVISION DE GEOLOGIA - C/ RIOS ROSAS, 23 – MADRID 3

EQUIPO DE RECEPCION DEL IGME

EL CONSULTOR

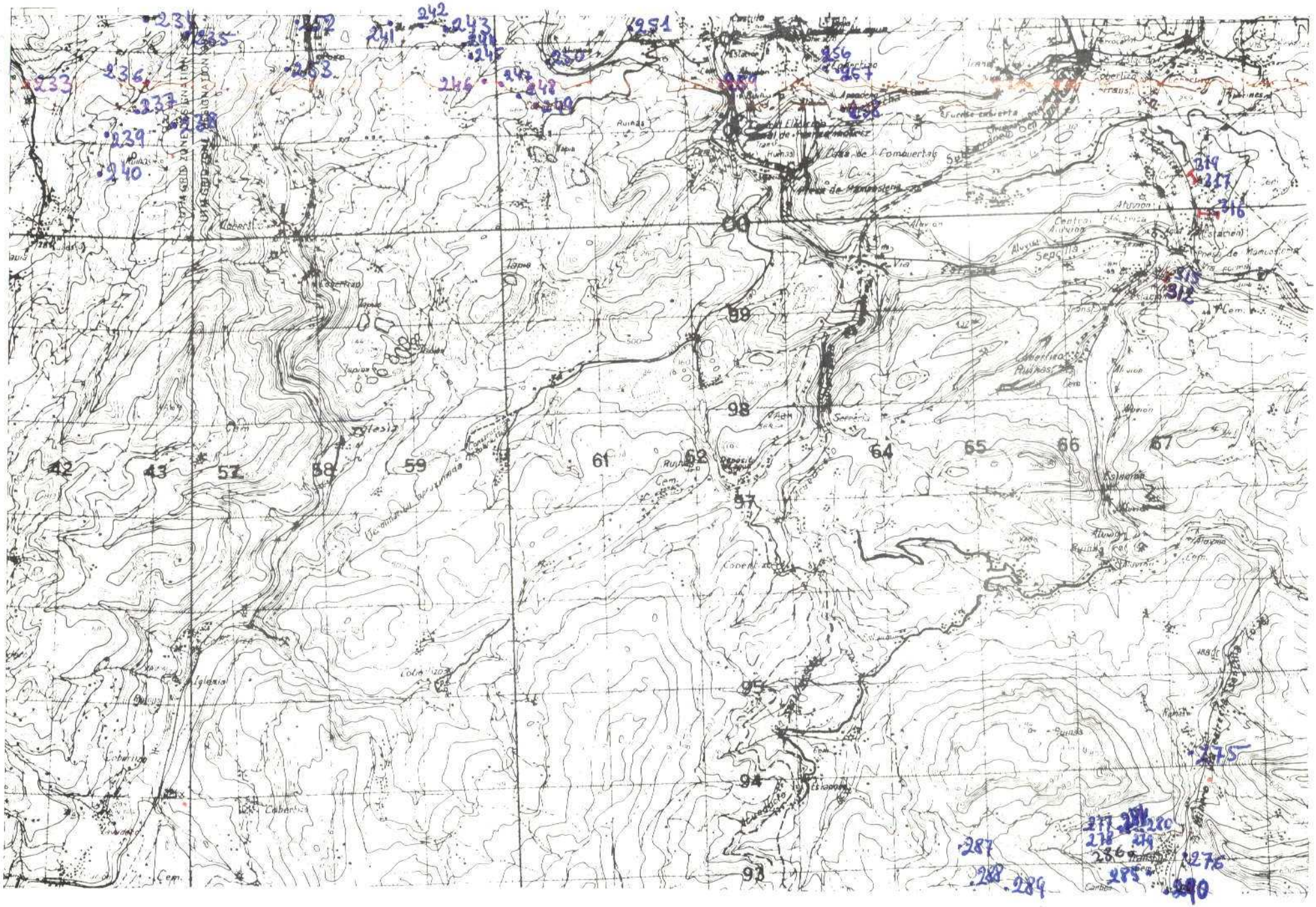
Iglesia
Cabanillas
Cabanillas
Cabanillas

46

DATOS A RELLENAR POR EL IGME								
Nº de la hoja 1:50.000				Cuadrante (1:25.000)	Nº del documento			
1	2	3	4	5	6	7	8	9
1	2	0	5	1	K	2	5	3

DATOS A RELLENAR POR EL CONSULTOR			
CONSULT		PROVINCIA	ESTACION
10	11	12	13
A	D	P	L

DATOS A RELLENAR POR EL IGME			
Recibido	Ref. Control	Perforado	Verificado
71 72 73 74 75 76	77 78 79 80		

DATOS A RELLENAR POR EL CONSULTOR

CON NUMEROS — CON UNOS EN CASO AFIRMATIVO

NUMERO DE LA ESTACION (14–17)	Fecha DIA (18–19)	Fecha MES (20–21)	Fecha AÑO (22–23)	Medición: Rumbo (24)	Medición: Buzamiento (25)	Medición: Croquis (26)	Medición: Fotografía (27)	Muestras: Petrol y M (28)	Muestras: Macrofo (29)	Muestras: Microfo (30)	Muestras: Sedimen (31)	Muestras: Rayos X (32)	Muestras: Espectro masas (33)	Muestras: C 14 (34)	Muestras: Análisis químico (35)	Muestras: Análisis térmico diferencial (36)	Muestras: Microsondas (37)	Muestras: Otros análisis (38)	Puntos de interés singular: Mineralo (39)	Puntos de interés singular: Tectoni (40)	Puntos de interés singular: Paleont (41)	Puntos de interés singular: Estratig (42)	Puntos de interés singular: Litologic (43)	Puntos de interés singular: Paleogeo (44)	Puntos de interés singular: Hidrogeo (45)	Puntos de interés singular: Economi (46)	Puntos de interés singular: Formaciones recientes (47)	Tipo de terr: Plutonic (48)	Tipo de terr: Metamorf (49)	Tipo de terr: Sedimen (50)	Tipo de terr: Volcanic (51)	Tipo de terr: Indifere (52)
0233	02	08	73	1	1																										1		
0234	"	"	"	1	1																										1		
0235	"	"	"	1	1																										1		
0236	"	"	"	1	1																										1		
0237	"	"	"	1	1																										1		
0238	"	"	"	1	1																										1		
0239	"	"	"	1	1																										1		
0240	"	"	"	1	1																										1		
0241	04	08	73	1	1															1											1		
0242	"	"	"	1	1															1											1		
0243	"	"	"	1	1															1											1		
0244	"	"	"	1	1															1											1		
0245	"	"	"	1	1															1											1		
0246	"	"	"	1	1															1											1		
0247	"	"	"	1	1																										1		
0248	"	"	"	1	1																										1		
0249	"	"	"	1	1																										1		
0250	"	"	"	1	1																										1		
0251	"	"	"	1	1																										1		
0252	02	08	73	1	1																										1		
0253	"	"	"	1	1																										1		
0256	05	08	73	1	1					1	1												1								1		
0257	"	"	"	1	1																										1		
0258	"	"	"	1	1																										1		
0259	"	"	"	1	1																										1		
0312	07	08	73								1																				1		
0313	"	"	"								1																				1		
0314	"	"	"								1																				1		
0315	"	"	"								1																				1		

DATOS A RELLENAR POR EL CONSULTOR

CON NUMEROS — CON UNOS EN CASO AFIRMATIVO

NUMERO DE LA ESTACION (14–17)	Fecha DIA (18–19)	Fecha MES (20–21)	Fecha AÑO (22–23)	Medición: Rumbo (24)	Medición: Buzamiento (25)	Medición: Croquis (26)	Medición: Fotografía (27)	Muestras: Petrol y M (28)	Muestras: Macrofo (29)	Muestras: Microfo (30)	Muestras: Sedimen (31)	Muestras: Rayos X (32)	Muestras: Espectro masas (33)	Muestras: C 14 (34)	Muestras: Análisis químico (35)	Muestras: Análisis térmico diferencial (36)	Muestras: Microsondas (37)	Muestras: Otros análisis (38)	Puntos de interés singular: Mineralo (39)	Puntos de interés singular: Tectoni (40)	Puntos de interés singular: Paleont (41)	Puntos de interés singular: Estratig (42)	Puntos de interés singular: Litologic (43)	Puntos de interés singular: Paleogeo (44)	Puntos de interés singular: Hidrogeo (45)	Puntos de interés singular: Economi (46)	Puntos de interés singular: Formaciones recientes (47)	Tipo de terr: Plutonic (48)	Tipo de terr: Metamorf (49)	Tipo de terr: Sedimen (50)	Tipo de terr: Volcanic (51)	Tipo de terr: Indifere (52)
0316	07	08	73								1																				1		
0317	"	"	"								1																				1		
0318	"	"	"								1																				1		
0319	"	"	"							1	1																				1		
0275	10	08	"							1	1																				1		
0276	"	"	"							1	1																				1		
0277	"	"	"							1	1																				1		
0278	"	"	"							1	1																				1		
0279	"	"	"							1	1																				1		
0280	"	"	"							1	1																				1		
0284	12	08	"			1	1																								1		
0285	"	"	"			1	1																								1		
0286	"	"	"			1	1																								1		
0287	"	"	"			1	1																								1		
0288	"	"	"			1	1																								1		
0289	"	"	"			1	1																								1		
0290	"	"	"			1	1																								1		

EL CONSULTOR DEBERA MARCAR SOBRE EL MAPA LAS ESTACIONES CON SU NUMERO DE REFERENCIA (EN AZUL) Y LOS CORTES REALIZADOS SOBRE EL TERRENO (EN ROJO).
PARA UN CONTROL CORRECTO DE LA MARCHA DEL TRABAJO DE CAMPO EL CONSULTOR DEBERA ENVIAR ENTRE LOS DIAS 1 al 7 y 15 al 22 DE CADA MES ESTAS HOJAS AL INSTITUTO GEOLOGICO Y MINERO DE ESPAÑA, DIVISION DE GEOLOGIA - C/ RIOS ROSAS, 23 – MADRID - 3.

EQUIPO DE RECEPCION DEL IGME

EL CONSULTOR

Pello

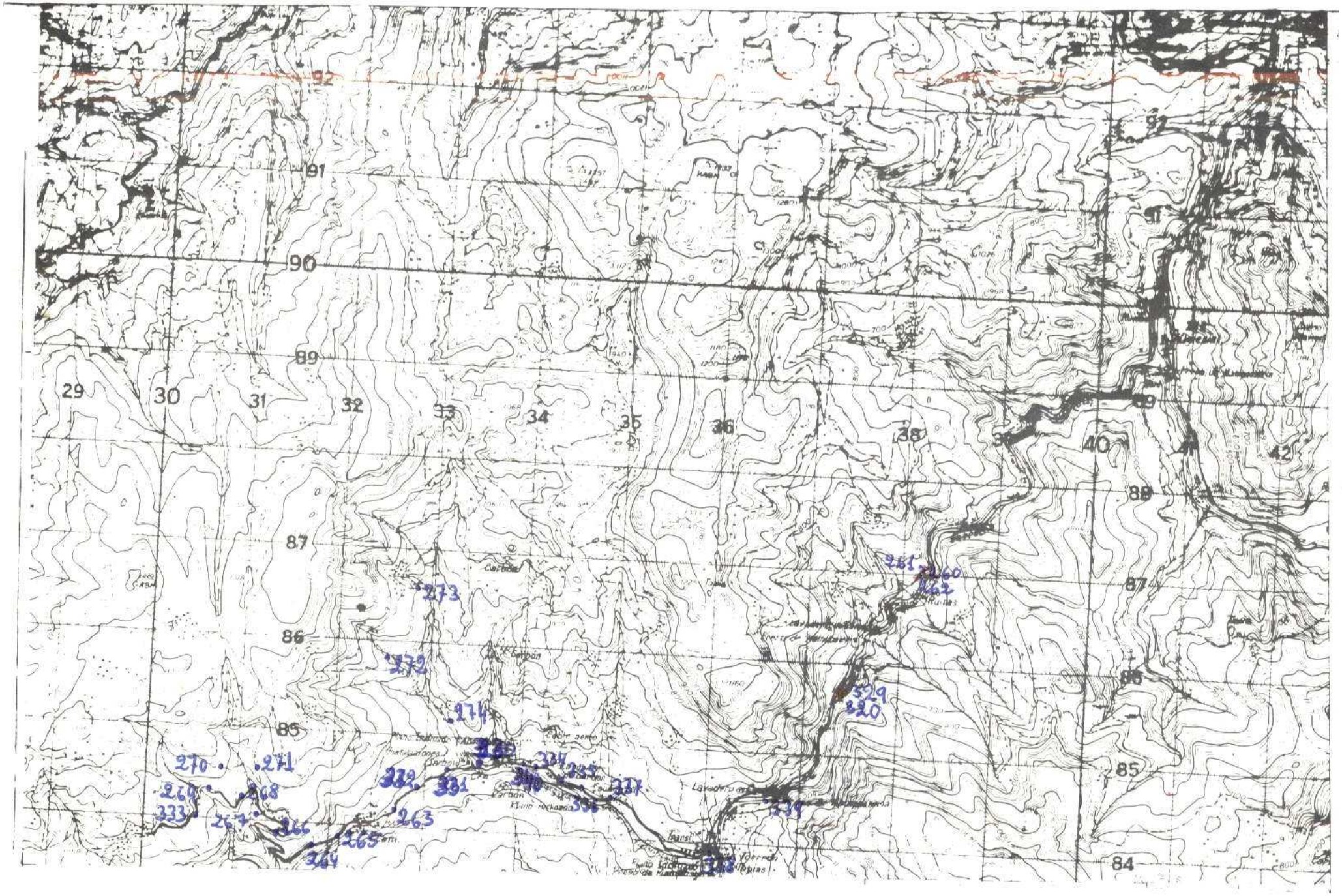

NUMERO DE LA HOJA 1205 CUADRANTE 3

4	1
~~3~~	2

36

DATOS A RELLENAR POR EL IGME								
Nº de la hoja 1:50.000				Cuadrante	Nº del documento			
1	2	3	4	5	6	7	8	9
1	2	0	5	3	K	3	4	7

DATOS A RELLENAR POR EL CONSULTOR			
Prioridad		Acceso	
10	11	12	13
A	D	P	L

DATOS A RELLENAR POR EL IGME											
Recibido						Ref. Control				Perforado	Verificado
71	72	73	74	75	76	77	78	79	80		
2	6	0	9	7	3					Pilar	

DATOS A RELLENAR POR EL CONSULTOR

CON NUMEROS — CON UNOS EN CASO AFIRMATIVO

NUMERO DE LA ESTACION (14–17)	Fecha DIA (18–19)	Fecha MES (20–21)	Fecha AÑO (22–23)	Medición Rumbo (24)	Medición Buzamiento (25)	Medición Cizalla (26)	Medición Foliación (27)	3 Muestras Petrología (28)	3 Muestras Macroscopía (29)	3 Muestras Microscopía (30)	3 Muestras Sedimentología (31)	3 Muestras Rayos X (32)	3 Muestras Espectro Mössbauer (33)	3 Muestras C 14 (34)	3 Muestras Análisis químico (35)	3 Muestras Análisis de interés (36)	3 Muestras Microsondeo (37)	3 Muestras Otros análisis (38)	Puntos de interés singular Mineralogía (39)	Puntos de interés singular Tectónica (40)	Puntos de interés singular Paleont. (41)	Puntos de interés singular Estratigr. (42)	Puntos de interés singular Litología (43)	Puntos de interés singular Paleogeo. (44)	Puntos de interés singular Hidrogeo. (45)	Puntos de interés singular Economía (46)	Tipo de terr. Pictórico (47)	Tipo de terr. Matemático (48)	Tipo de terr. Sedimentario (49)	Tipo de terr. Volcánico (50)	Tipo de terr. Metamórfico (51)	(52)
0260	16	08	73					1																									1
0261	"	"	"	"	"				1												1									1			
0262	"	"	"	"	"	"					1																			1			
0263	20	08	73	1	1																									1			
0264	"	"	"	"	"	"	1	1																						1			
0265	"	"	"	"	"	"	1	1																						1			
0266	"	"	"	"	"	"	1	1																						1			
0267	"	"	"	"	"	"	1	1																						1			
0268	"	"	"	"	"	"	1	1																						1			
0269	"	"	"	"	"	"	1	1																						1			
0270	"	"	"	"	"	"	1	1																						1			
0271	"	"	"	"	"	"	1	1																						1			
0272	"	"	"	"	"	"	1	1																						1			
0273	"	"	"	"	"	"	1	1																						1			
0274	"	"	"	"	"	"	1	1																						1			
0320	24	08	73							1	1																			1			
0321	"	"	"	"	"	"				1	1																			1			
0322	"	"	"	"	"	"				1	1																			1			
0323	"	"	"	"	"	"				1	1																			1			
0324	"	"	"	"	"	"				1	1																			1			
0325	"	"	"	"	"	"				1	1																			1			
0326	"	"	"	"	"	"				1	1																			1			
0327	"	"	"	"	"	"				1	1																			1			
0328	"	"	"	"	"	"				1	1																			1			
0329	"	"	"	"	"	"				1	1																			1			
0330	21	08	73	1	1																									1			
0331	"	"	"	"	"	"	1	1																						1			
0332	"	"	"	"	"	"	1	1																						1			
0333	"	"	"	"	"	"	1	1		1												1		1						1			

DATOS A RELLENAR POR EL CONSULTOR

CON NUMEROS — CON UNOS EN CASO AFIRMATIVO

NUMERO DE LA ESTACION (14–17)	Fecha DIA (18–19)	Fecha MES (20–21)	Fecha AÑO (22–23)	Medición Rumbo (24)	Medición Buzamiento (25)	Medición Cizalla (26)	Medición Foliación (27)	3 Muestras Petrología (28)	3 Muestras Macroscopía (29)	3 Muestras Microscopía (30)	3 Muestras Sedimentología (31)	3 Muestras Rayos X (32)	3 Muestras Espectro Mössbauer (33)	3 Muestras C 14 (34)	3 Muestras Análisis químico (35)	3 Muestras Análisis de interés (36)	3 Muestras Microsondeo (37)	3 Muestras Otros análisis (38)	Puntos de interés singular Mineralogía (39)	Puntos de interés singular Tectónica (40)	Puntos de interés singular Paleont. (41)	Puntos de interés singular Estratigr. (42)	Puntos de interés singular Litología (43)	Puntos de interés singular Paleogeo. (44)	Puntos de interés singular Hidrogeo. (45)	Puntos de interés singular Economía (46)	Tipo de terr. Pictórico (47)	Tipo de terr. Matemático (48)	Tipo de terr. Sedimentario (49)	Tipo de terr. Volcánico (50)	Tipo de terr. Metamórfico (51)	(52)
0334	21	08	73	1	1																		1							1			
0335	"	"	"	"	"	"																	1							1			
0336	"	"	"	"	"	"	1	1																						1			
0337	"	"	"	"	"	"	1	1															1							1			
0338	"	"	"	"	"	"	1	1																						1			
0339	"	"	"	"	"	"	1	1																						1			
0340	"	"	"	"	"	"	1	1																						1			

EL CONSULTOR DEBERA MARCAR SOBRE EL MAPA LAS ESTACIONES CON SU NUMERO DE REFERENCIA (EN AZUL) Y LOS CORTES REALIZADOS SOBRE EL TERRENO (EN ROJO).
PARA UN CONTROL CORRECTO DE LA MARCHA DEL TRABAJO DE CAMPO EL CONSULTOR DEBERA ENVIAR ENTRE LOS DIAS 1 ó 7 y 15 ó 22 DE CADA MES ESTAS HOJAS AL INSTITUTO GEOLOGICO Y MINERO DE ESPAÑA, DIVISION DE GEOLOGIA. C/ RIOS ROSAS, 23 - MADRID 3

EQUIPO DE RECEPCION DEL IGME

EL CONSULTOR

Pepe

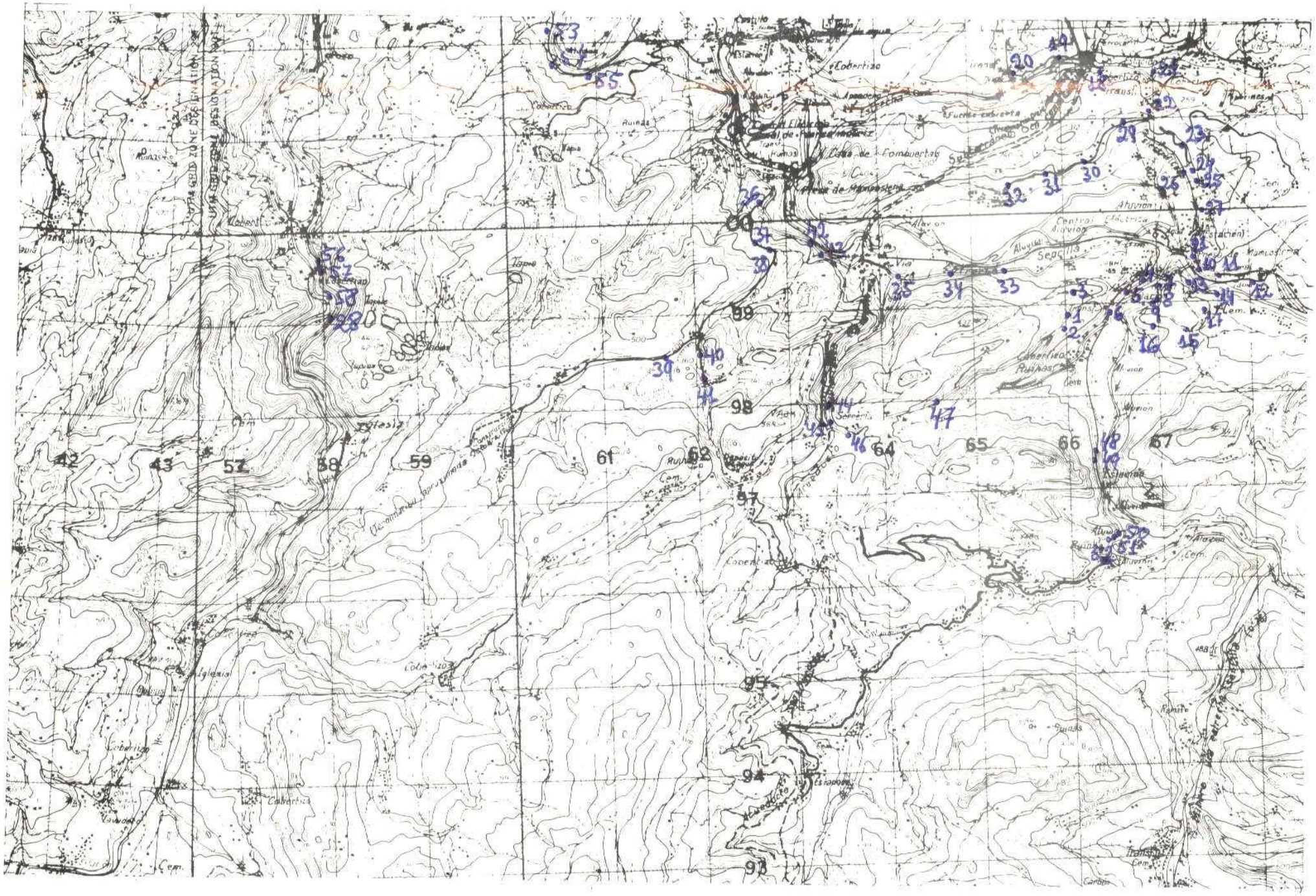
Cobertizo
Ruinas
Tapia
Iglesia
Cem.
Alluvion
Central Electrica
Alluvion
Seps
Via
Ruinas
Cobertizo
Cobertizo
Cobertizo

compilador (se devolvieron)

DATOS A RELLENAR POR EL IGME								
Nº de la hoja 1:50.000				Cuadrante	Nº del documento			
1	2	0	5	1	K	2	4	5

DATOS A RELLENAR POR EL CONSULTOR			
CONSULT			
A	O	P	L

DATOS A RELLENAR POR EL IGME															
Recibido						Ref. Control				Perforado				Verificado	
71	72	73	74	75	76	77	78	79	80						
2	4	0	9	7	3										

DATOS A RELLENAR POR EL CONSULTOR

CON NUMEROS — CON UNOS EN CASO AFIRMATIVO

NUMERO DE LA ESTACION (14–17)	Fecha DIA (18–19)	Fecha MES (20–21)	Fecha AÑO (22–23)	MEDICION Gumbo (24)	MEDICION Buzamiento (25)	MEDICION Crisquis (26)	MEDICION Estratigr. (27)	MUESTRAS Petro I y M (28)	MUESTRAS Macrop. (29)	MUESTRAS Microfosil (30)	MUESTRAS Sedimen. (31)	MUESTRAS Rayos X (32)	MUESTRAS Espectr. Rocas (33)	MUESTRAS C.I.A. (34)	MUESTRAS Geofisica (35)	MUESTRAS Quimica del Agua (36)	MUESTRAS Macroso. (37)	MUESTRAS Otros Ensayos (38)	PUNTOS DE INTERES SINGULAR Mineralog. (39)	PUNTOS DE INTERES SINGULAR Tectónic. (40)	PUNTOS DE INTERES SINGULAR Paleont. (41)	PUNTOS DE INTERES SINGULAR Estratig. (42)	PUNTOS DE INTERES SINGULAR Litológic. (43)	PUNTOS DE INTERES SINGULAR Paleogeog. (44)	PUNTOS DE INTERES SINGULAR Hidrogeo. (45)	PUNTOS DE INTERES SINGULAR Economía (46)	PUNTOS DE INTERES SINGULAR Formaciones Recientes (47)	PUNTOS DE INTERES SINGULAR Plutonic. (48)	PUNTOS DE INTERES SINGULAR Metamorf. (49)	TIPO DE TERR. Sedimen. (50)	TIPO DE TERR. Volcanic. (51)	TIPO DE TERR. Indifere. (52)
0001	05	06	73	1	1														1											1		
0002	"	"	"	1	1														1											1		
0003	"	"	"	1	1														1											1		
0004	"	"	"	1	1														1											1		
0005	"	"	"	1	1														1											1		
0006	"	"	"	1	1																									1		
0007	"	"	"	1	1														1											1		
0008	"	"	"	1	1														1											1		
0009	6	"	"	1	1														1											1		
0010	"	"	"	1	1																	1		1						1		
0011	"	"	"	1	1																	1								1		
0012	"	"	"	1	1																									1		
0013	"	"	"	1	1														1		1		1							1		
0014	"	"	"	1	1														1		1									1		
0015	"	"	"	1	1																									1		
0016	"	"	"	1	1																									1		
0017	"	"	"	1	1														1		1									1		
0018	"	"	"	1	1																									1		
0019	"	"	"	1	1																									1		
0020	7	"	"	1	1																									1		
0021	"	"	"	1	1															1										1		
0022	"	"	"	1	1															1										1		
0023	"	"	"	1	1															1										1		
0024	"	"	"	1	1														1											1		
0025	"	"	"	1	1														1											1		
0026	"	"	"	1	1														1											1		
0027	"	"	"	1	1																									1		
0028	"	"	"	1	1																									1		
0029	"	"	"	1	1																									1		

DATOS A RELLENAR POR EL CONSULTOR

CON NUMEROS — CON UNOS EN CASO AFIRMATIVO

NUMERO DE LA ESTACION (14–17)	Fecha DIA (18–19)	Fecha MES (20–21)	Fecha AÑO (22–23)	MEDICION Gumbo (24)	MEDICION Buzamiento (25)	MEDICION Crisquis (26)	MEDICION Estratigr. (27)	MUESTRAS Petro I y M (28)	MUESTRAS Macrop. (29)	MUESTRAS Microfosil (30)	MUESTRAS Sedimen. (31)	MUESTRAS Rayos X (32)	MUESTRAS Espectr. Rocas (33)	MUESTRAS C.I.A. (34)	MUESTRAS Geofisica (35)	MUESTRAS Quimica del Agua (36)	MUESTRAS Macroso. (37)	MUESTRAS Otros Ensayos (38)	PUNTOS DE INTERES SINGULAR Mineralog. (39)	PUNTOS DE INTERES SINGULAR Tectónic. (40)	PUNTOS DE INTERES SINGULAR Paleont. (41)	PUNTOS DE INTERES SINGULAR Estratig. (42)	PUNTOS DE INTERES SINGULAR Litológic. (43)	PUNTOS DE INTERES SINGULAR Paleogeog. (44)	PUNTOS DE INTERES SINGULAR Hidrogeo. (45)	PUNTOS DE INTERES SINGULAR Economía (46)	PUNTOS DE INTERES SINGULAR Formaciones Recientes (47)	PUNTOS DE INTERES SINGULAR Plutonic. (48)	PUNTOS DE INTERES SINGULAR Metamorf. (49)	TIPO DE TERR. Sedimen. (50)	TIPO DE TERR. Volcanic. (51)	TIPO DE TERR. Indifere. (52)
0030	08	06	73	1	1															1										1		
0031	"	"	"	1	1															1										1		
0032	"	"	"	1	1															1										1		
0033	"	"	"	1	1															1										1		
0034	"	"	"	1	1															1										1		
0035	"	"	"	1	1															1			1							1		
0036	9	"	"	1	1																									1		
0037	"	"	"	1	1																									1		
0038	"	"	"	1	1															1										1		
0039	"	"	"	1	1																		1							1		
0040	"	"	"	1	1																									1		
0041	"	"	"	1	1																									1		
0042	"	"	"	1	1																		1							1		
0043	"	"	"	1	1															1										1		
0044	10	"	"																	1										1		
0045	"	"	"																	1										1		
0046	"	"	"																				1							1		
0047	"	"	"																				1							1		
0048	11	"	"																				1		1					1		
0049	"	"	"																				1		1					1		
0050	"	"	"																				1		1					1		
0051	"	"	"																				1		1					1		
0052	12	"	"																				1		1					1		
0053	"	"	"																				1							1		
0054	"	"	"																				1							1		
0055	13	"	"																				1							1		
0056	"	"	"																				1							1		
0057	"	"	"																				1							1		
0058	"	"	"																				1							1		

EL CONSULTOR DEBERA MARCAR SOBRE EL MAPA LAS ESTACIONES CON SU NUMERO DE REFERENCIA (EN AZUL) Y LOS CORTES REALIZADOS SOBRE EL TERRENO (EN ROJO).

PARA UN CONTROL CORRECTO DE LA MARCHA DEL TRABAJO DE CAMPO EL CONSULTOR DEBERA ENVIAR ENTRE LOS DIAS 1 al 7 y 15 al 22 DE CADA MES ESTAS HOJAS AL INSTITUTO GEOLOGICO Y MINERO DE ESPAÑA, DIVISION DE GEOLOGIA C/ RIOS ROSAS, 23 – MADRID - 3

EQUIPO DE RECEPCION DEL IGME

EL CONSULTOR

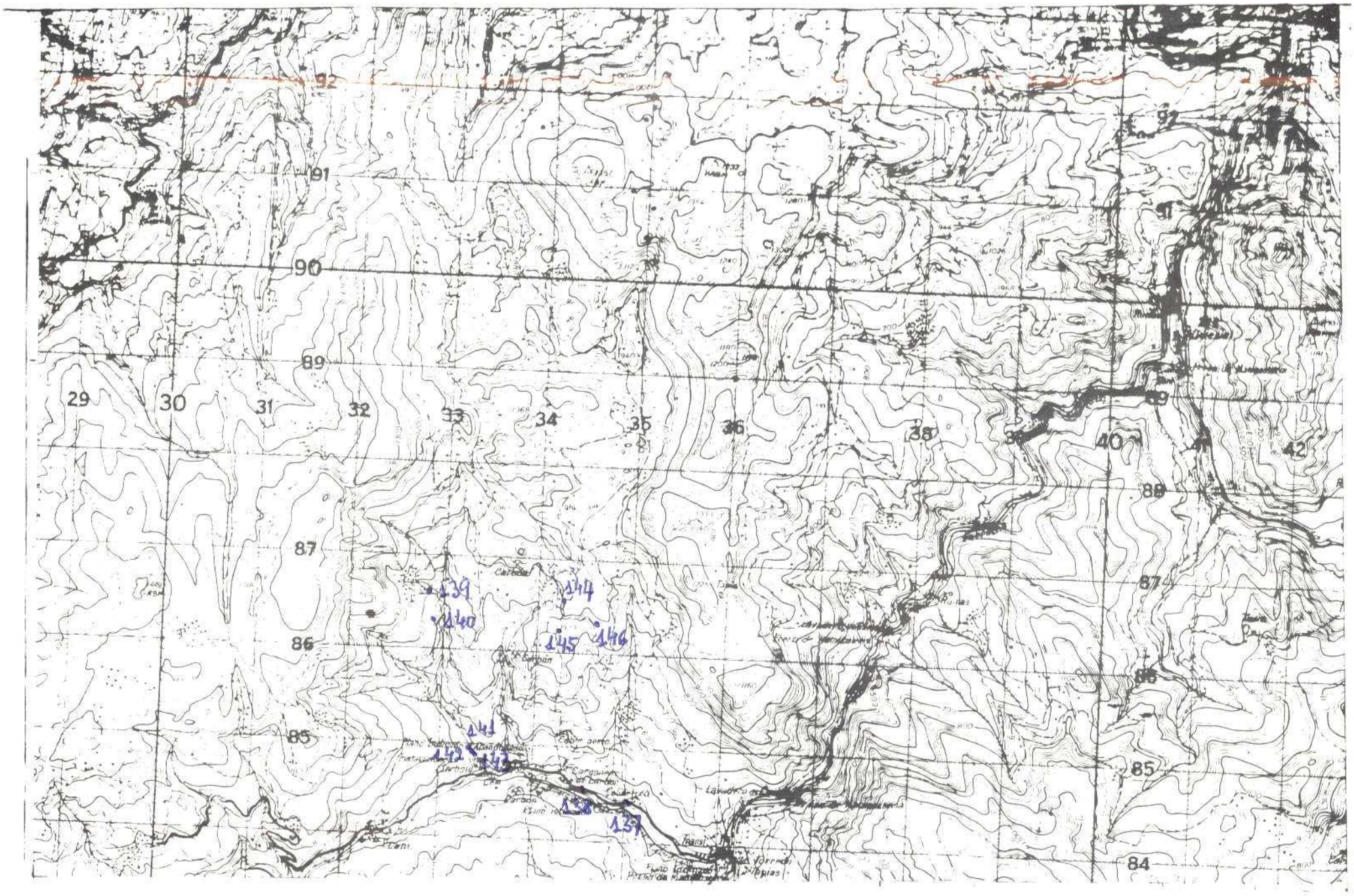

NUMERO DE LA HOJA 1205 CUADRANTE 3

4	1
3	2

DATOS A RELLENAR POR EL IGME								
Nº de la hoja 1:50.000				Cuadrante número	Nº del documento			
1	2	3	4	5	6	7	8	9
1	2	0	5	3	K	3	5	5

DATOS A RELLENAR POR EL CONSULTOR			
PROVINCIA			TAL
10	11	12	13
A	D	P	L

DATOS A RELLENAR POR EL IGME			
Recibido	Ref. Control	Perforado	Verificado
71 72 73 74 75 76	77 78 79 80		
2 1 0 9 7 3			

DATOS A RELLENAR POR EL CONSULTOR

| CON NUMEROS | | | | | | | |

NUMERO DE LA HOJA 1205 CUADRANTE 2

4	1
3	2

5

DATOS A RELLENAR POR EL IGME								
Nº de la hoja 1:50.000				Colorante Verde	Nº del documento			
1	2	3	4	5	6	7	8	9
1	2	0	5	2	K	2	9	6

DATOS A RELLENAR POR EL CONSULTOR			
CONSULT			
10	11	12	13
A	D	P	L

DATOS A RELLENAR POR EL IGME											
Recibido				Ref. Control				Perforado		Verificado	
71	72	73	74	75	76	77	78	79	80		
2	1	0	9	7	3						

DATOS A RELLENAR POR EL CONSULTOR

CON NUMEROS — CON UNOS EN CASO AFIRMATIVO

NUMERO DE LA ESTACION				Fecha DIA		MES		AÑO		MEDICION Rumbo	Buzamiento	Croquis	Fotografía	MUESTRAS Petro I.M.	Macroscópica	Microscópica	Sedimentológica	Rayos X	Espectrofotometría	C 14	Analisis químico	Isotópico	Microfósiles	Otras muestras	PUNTOS DE INTERES SINGULAR Mineralogía	Tectónica	Poligonal	Estratigrafía	Litología	Paleogeografía	Hidrología	Economía	Formación reciente	Plutónica	Vulcanismo	TIPO DE TERR Sedimentario	Volcánico	Metamórfica
14	15	16	17	18	19	20	21	22	23	24	25	26	27	28	29	30	31	32	33	34	35	36	37	38	39	40	41	42	43	44	45	46	47	48	49	50	51	52
0	1	4	9	0	5	0	7	7	3							1	1																			1		
0	1	5	0	"	"	"	"	"	"							1	1																			1		
0	1	5	1	"	"	"	"	"	"							1	1																			1		
0	1	5	2	"	"	"	"	"	"							1	1																			1		
0	1	5	3	"	"	"	"	"	"							1	1																			1		

EL CONSULTOR DEBERA MARCAR SOBRE EL MAPA LAS ESTACIONES CON SU NUMERO DE REFERENCIA (EN AZUL) Y LOS CORTES REALIZADOS SOBRE EL TERRENO (EN ROJO).

PARA UN CONTROL CORRECTO DE LA MARCHA DEL TRABAJO DE CAMPO EL CONSULTOR DEBERA ENVIAR ENTRE LOS DIAS 1 al 7 y 15 al 22 DE CADA MES ESTAS HOJAS AL INSTITUTO GEOLOGICO Y MINERO DE ESPAÑA, DIVISION DE GEOLOGIA C/ RIOS ROSAS, 23 – MADRID 3

DATOS A RELLENAR POR EL CONSULTOR

CON NUMEROS — CON UNOS EN CASO AFIRMATIVO

NUMERO DE LA ESTACION				Fecha DIA		MES		AÑO		MEDICION Rumbo	Buzamiento	Croquis	Fotografía	MUESTRAS Petro I.M.	Macroscópica	Microscópica	Sedimentológica	Rayos X	Espectrofotometría	C 14	Analisis químico	Isotópico	Microfósiles	Otras muestras	PUNTOS DE INTERES SINGULAR Mineralogía	Tectónica	Poligonal	Estratigrafía	Litología	Paleogeografía	Hidrología	Economía	Formación reciente	Plutónica	Vulcanismo	TIPO DE TERR Sedimentario	Volcánico	Metamórfica
14	15	16	17	18	19	20	21	22	23	24	25	26	27	28	29	30	31	32	33	34	35	36	37	38	39	40	41	42	43	44	45	46	47	48	49	50	51	52

EQUIPO DE RECEPCION DEL IGME

EL CONSULTOR

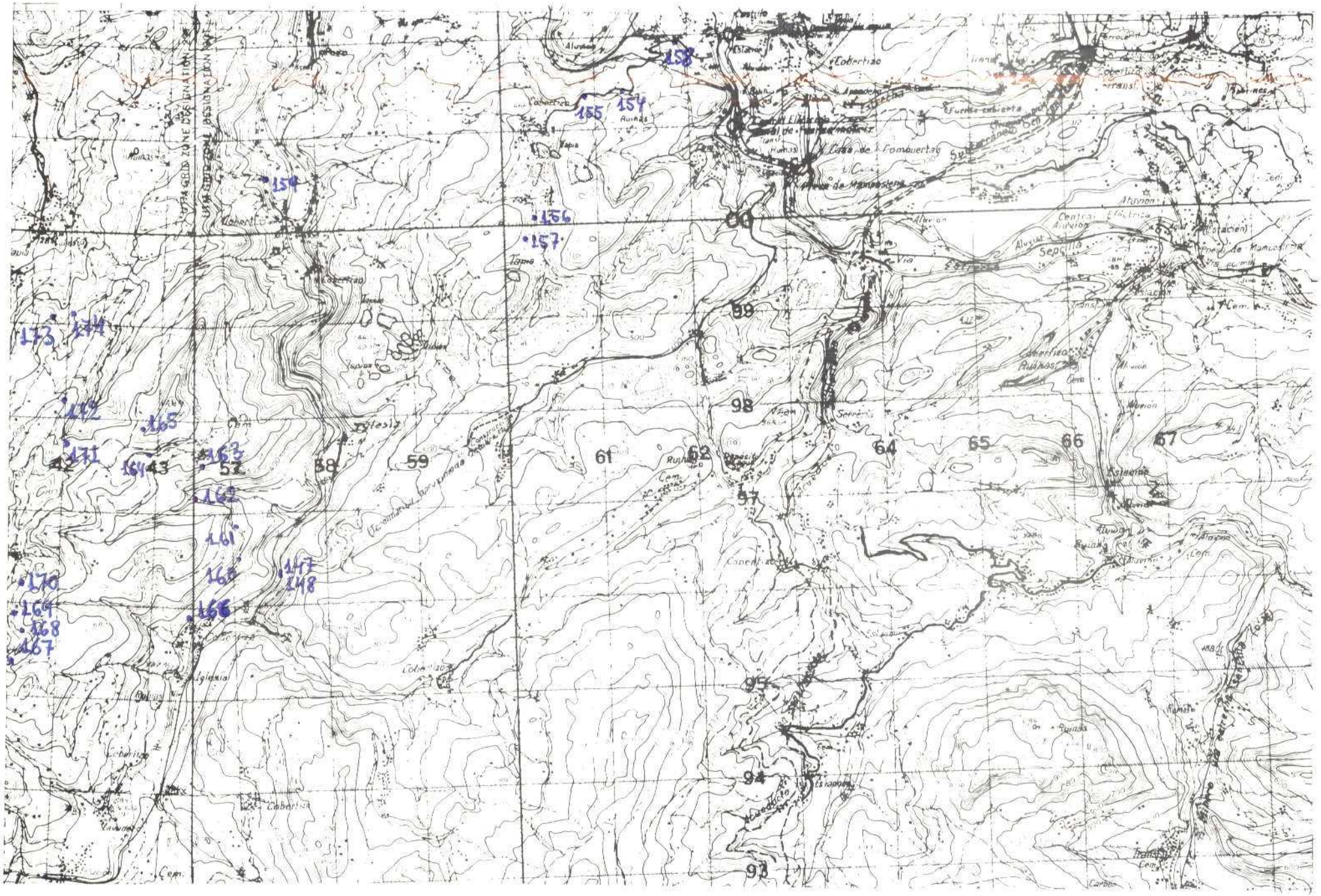
UTM GRID ZONE DESIGNATION
Cobertizo
Ruinas
Cem.
Iglesia
Via
Sepulta
Alluvion
Central Eléctrica
Fuente cubierta
Casa de Fombuertas
Casa de Manzanera
Tapias
Tesla
Cobertizo Ruinas
Cobertizo
Cobertizo
Cobertizo

23

DATOS A RELLENAR POR EL IGME								
Nº de la hoja 1:50.000				Cuadrante Cuaderno	Nº del documento			
1	2	3	4	5	6	7	8	9
1	2	0	5	1	K	2	5	4

DATOS A RELLENAR POR EL CONSULTOR			
CONSULT		CLAVE DEL ESTAC	
10		12	13
A	D	P	L

DATOS A RELLENAR POR EL IGME											
Recibido						Ref. Control				Perforado	Verificado
71	72	73	74	75	76	77	78	79	80		
2	1	0	9	7	3						

DATOS A RELLENAR POR EL CONSULTOR

CON NUMEROS — CON UNOS EN CASO AFIRMATIVO

NUMERO DE LA ESTACION				Fecha DIA		MES		AÑO		MEDICION Rumbo	Buzamiento	Croquis	Fotografía	MUESTRAS Petrol. y M.	Macrop.	Micropal.	Sedimen.	Rayos X	Espectro Mössb.	C 14	Analisis químico	Térmico diferencial	Microsco.	Otros análisis	PUNTOS DE INTERES SINGULAR Mineralo.	Tectónic.	Paleont.	Estratig.	L. litologic.	Paleogeo.	Hidrogeo.	Economía	Formación reciente	TIPO DE TERR. Plutónic.	Metamórf.	Sedimen.	Volcanic.	Indifere.
14	15	16	17	18	19	20	21	22	23	24	25	26	27	28	29	30	31	32	33	34	35	36	37	38	39	40	41	42	43	44	45	46	47	48	49	50	51	52
0	1	4	7	0	6	0	7	7	3							1	1																			1		
0	1	4	8	"	"	"	"	"	"							1	1																			1		
0	1	5	4	0	4	0	7	7	3	1	1																									1		
0	1	5	5	"	"	"	"	"	"	1	1																									1		
0	1	5	6	"	"	"	"	"	"	1	1															1										1		
0	1	5	7	"	"	"	"	"	"	1	1																									1		
0	1	5	8	"	"	"	"	"	"	1	1																									1		
0	1	5	9	0	6	0	7	7	3	1	1																									1		
0	1	6	0	"	"	"	"	"	"	1	1																									1		
0	1	6	1	"	"	"	"	"	"	1	1																									1		
0	1	6	2	"	"	"	"	"	"	1	1																									1		
0	1	6	3	"	"	"	"	"	"	1	1															1										1		
0	1	6	4	"	"	"	"	"	"	1	1															1										1		
0	1	6	5	"	"	"	"	"	"	1	1															1										1		
0	1	6	6	"	"	"	"	"	"	1	1															1										1		
0	1	6	7	0	8	0	7	7	3	1	1																									1		
0	1	6	8	"	"	"	"	"	"	1	1															1										1		
0	1	6	9	"	"	"	"	"	"	1	1															1										1		
0	1	7	0	"	"	"	"	"	"	1	1															1										1		
0	1	7	1	"	"	"	"	"	"	1	1															1										1		
0	1	7	2	"	"	"	"	"	"	1	1																									1		
0	1	7	3	"	"	"	"	"	"	1	1																									1		
0	1	7	4	"	"	"	"	"	"	1	1																									1		

DATOS A RELLENAR POR EL CONSULTOR

CON NUMEROS — CON UNOS EN CASO AFIRMATIVO

NUMERO DE LA ESTACION				Fecha DIA		MES		AÑO		MEDICION Rumbo	Buzamiento	Croquis	Fotografía	MUESTRAS Petrol. y M.	Macrop.	Micropal.	Sedimen.	Rayos X	Espectro Mössb.	C 14	Analisis químico	Térmico diferencial	Microsco.	Otros análisis	PUNTOS DE INTERES SINGUL. Mineralo.	Tectónic.	Paleont.	Estratig.	L. litologic.	Paleogeo.	Hidrogeo.	Economía	Formación reciente	TIPO DE TERR. Plutónic.	Metamórf.	Sedimen.	Volcanic.	Indifere.
14	15	16	17	18	19	20	21	22	23	24	25	26	27	28	29	30	31	32	33	34	35	36	37	38	39	40	41	42	43	44	45	46	47	48	49	50	51	52

EL CONSULTOR DEBERA MARCAR SOBRE EL MAPA LAS ESTACIONES CON SU NUMERO DE REFERENCIA (EN AZUL) Y LOS CORTES REALIZADOS SOBRE EL TERRENO (EN ROJO).
PARA UN CONTROL CORRECTO DE LA MARCHA DEL TRABAJO DE CAMPO EL CONSULTOR DEBERA ENVIAR ENTRE LOS DIAS 1 al 7 y 15 al 22 DE CADA MES ESTAS HOJAS AL INSTITUTO GEOLOGICO Y MINERO DE ESPAÑA. DIVISION DE GEOLOGIA. C/ RIOS ROSAS, 23 — MADRID 3

EQUIPO DE RECEPCION DEL IGME

EL CONSULTOR

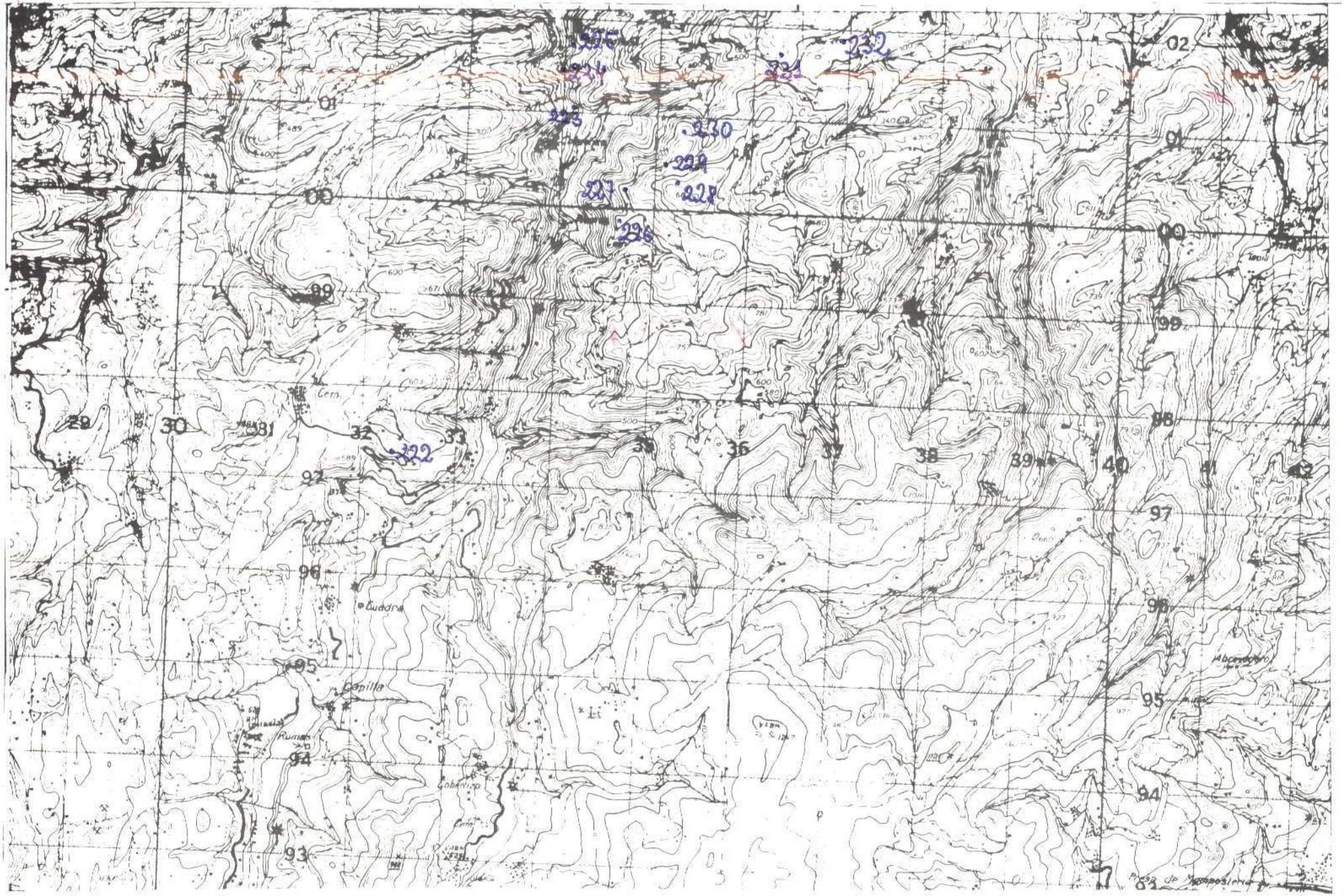

NUMERO DE LA HOJA 1205 CUADRANTE 4

4	1
3	2

11

DATOS A RELLENAR POR EL IGME							
Nº de la hoja 1:50.000				Nº del documento			
1	2	3	4	5	6	7	8	9
1	2	0	5	4	K	3	9	6

DATOS A RELLENAR POR EL CONSULTOR			
10	11	12	13
A	D	P	L

| DATOS A RELLENAR POR EL IGME | | | | | | |

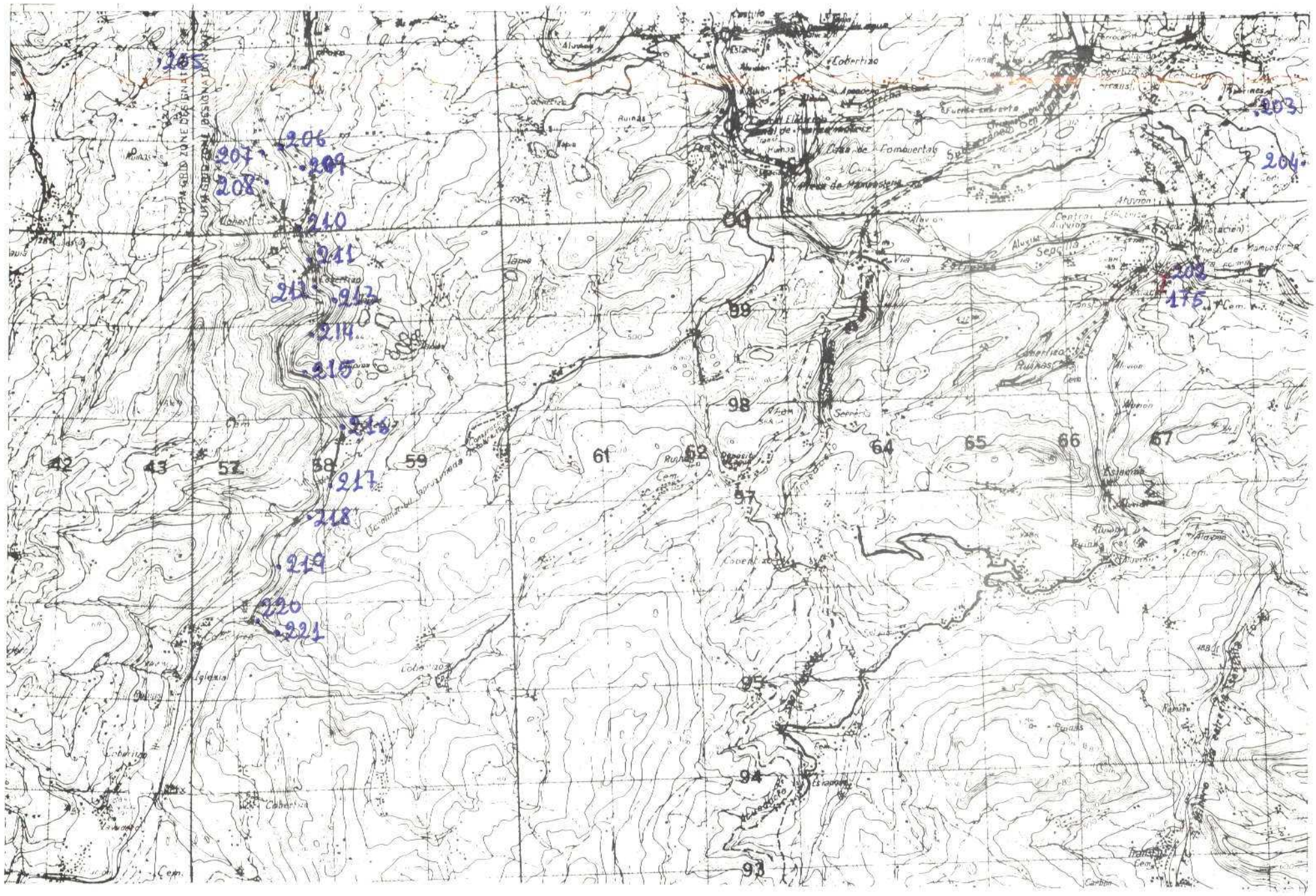

NUMERO DE LA HOJA 1205 CUADRANTE 1

4	1
3	2

| DATOS A RELLENAR POR EL IGME | | |

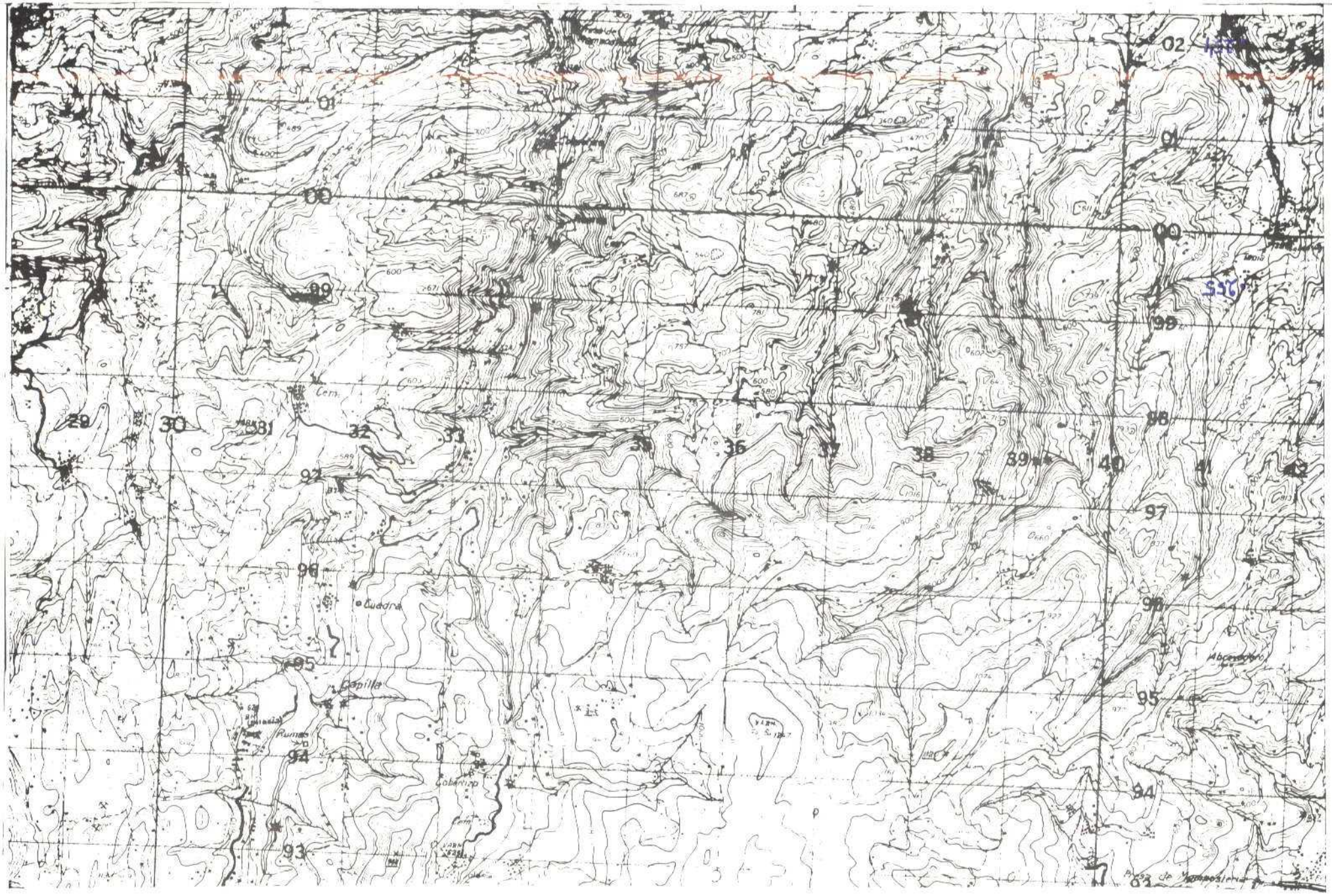

NUMERO DE LA HOJA 1205 CUADRANTE 4

4	1
3	2

2

DATOS A RELLENAR POR EL IGME			
Nº de la hoja 1:50.000	Cuadrante	Nº del documento	
1 2 3 4	5	6 7 8 9	
1 2 0 5 4	K	4 0 6	

DATOS A RELLENAR POR EL CONSULTOR			
Fecha			
10 11	12	13	
A D	P	L	

DATOS A RELLENAR POR EL IGME			
Recibido	Ref. Control	Perforado	Verificado
71 72 73 74 75 76	77 78 79 80		
2 1 0 9 7 3			

DATOS A RELLENAR POR EL CONSULTOR

CON NUMEROS										CON UNOS EN CASO AFIRMATIVO																																					
NUMERO DE LA ESTACION	Fecha									MEDICION				MUESTRAS																PUNTOS DE INTERES SINGULAR									TIPO DE TERR							
	DIA		MES		AÑO					Rumbo	Buzamiento	Croquis	Fotografía	Petrología	Macroq	Microq	Sedimen	Rayos X	Estudio Físico	C 14	Análisis químico	Análisis térmico	Microq	Otros Análisis	Minerales	Textura	Paleont	Estratig	Litologia	Paleogeo	Hidrogeo	Econom	Formaciones Recientes	Pulidos	Metamorf	Sedimen	Volcanic	Indiferenciado										
14	15	16	17	18	19	20	21	22	23	24	25	26	27	28	29	30	31	32	33	34	35	36	37	38	39	40	41	42	43	44	45	46	47	48	49	50	51	52										
0	2	5	4	0	2	0	8	7	3	1	1																									1												
0	2	5	5	"	"	"	"	"	"	1	1																									1												

DATOS A RELLENAR POR EL CONSULTOR

CON NUMEROS										CON UNOS EN CASO AFIRMATIVO																																					
NUMERO DE LA ESTACION	Fecha									MEDICION				MUESTRAS																PUNTOS DE INTERES SINGULAR									TIPO DE TERR							
	DIA		MES		AÑO					Rumbo	Buzamiento	Croquis	Fotografía	Petrología	Macroq	Microq	Sedimen	Rayos X	Estudio Físico	C 14	Análisis químico	Análisis térmico	Microq	Otros Análisis	Minerales	Textura	Paleont	Estratig	Litologia	Paleogeo	Hidrogeo	Econom	Formaciones Recientes	Pulidos	Metamorf	Sedimen	Volcanic	Indiferenciado										
14	15	16	17	18	19	20	21	22	23	24	25	26	27	28	29	30	31	32	33	34	35	36	37	38	39	40	41	42	43	44	45	46	47	48	49	50	51	52										

EL CONSULTOR DEBERA MARCAR SOBRE EL MAPA LAS ESTACIONES CON SU NUMERO DE REFERENCIA (EN AZUL) Y LOS CORTES REALIZADOS SOBRE EL TERRENO (EN ROJO).

PARA UN CONTROL CORRECTO DE LA MARCHA DEL TRABAJO DE CAMPO EL CONSULTOR DEBERA ENVIAR ENTRE LOS DIAS 1 al 7 y 15 al 22 DE CADA MES ESTAS HOJAS AL INSTITUTO GEOLOGICO Y MINERO DE ESPAÑA, DIVISION DE GEOLOGIA C/ RIOS ROSAS, 23 - MADRID - 3

EQUIPO DE RECEPCION DEL IGME

EL CONSULTOR

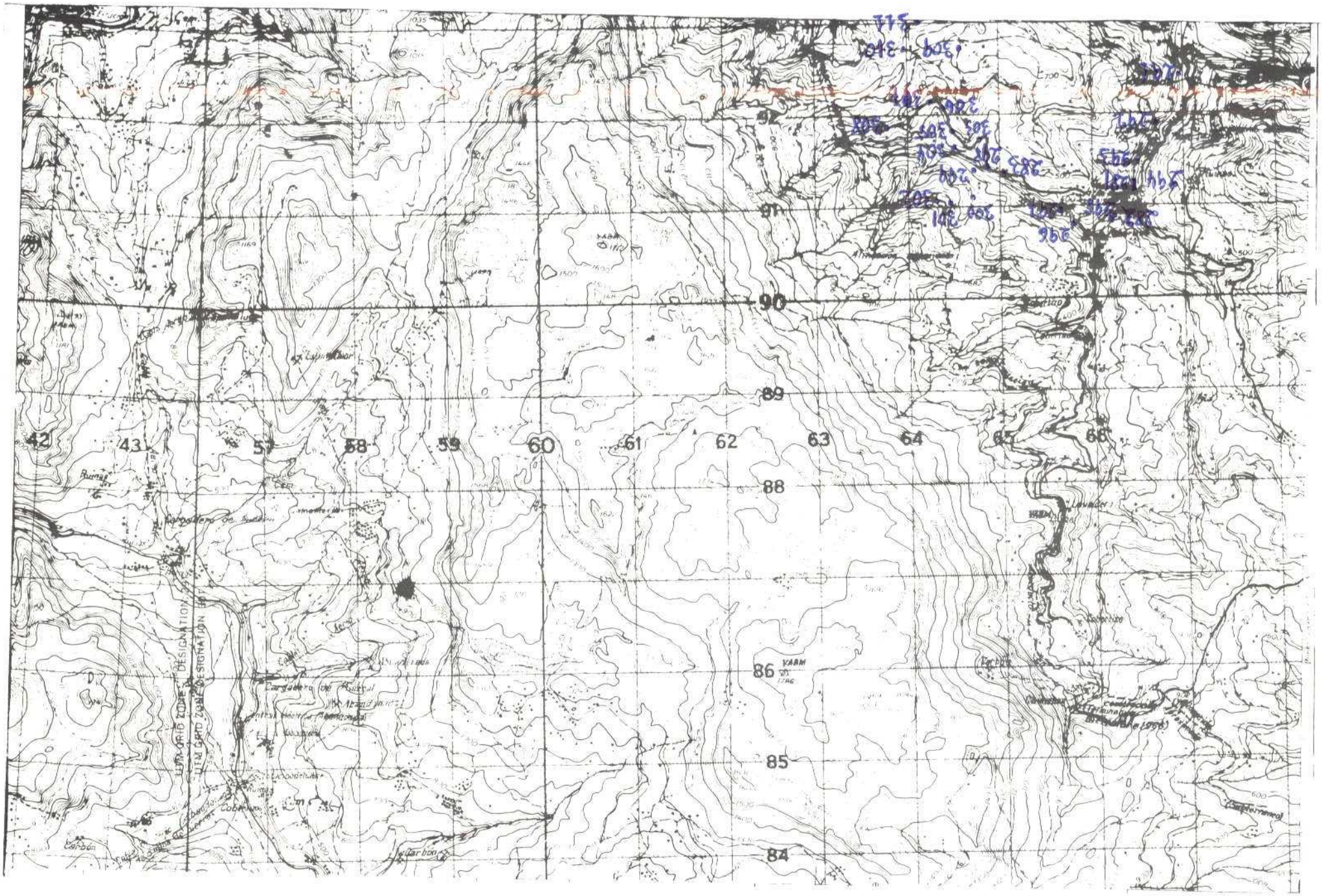

NUMERO DE LA HOJA 1205 CUADRANTE 2

4	1
3	2

24

DATOS A RELLENAR POR EL IGME								
Nº de la hoja 1:50.000				Margen Oeste	Nº del documento			
1	2	3	4	5	6	7	8	9
1	2	0	5	2	K	3	0	6

DATOS A RELLENAR POR EL CONSULTOR			
Convocatoria	Nº de Estación		
10	11	12	13
A	D	P	L

DATOS A RELLENAR POR EL IGME			
Recibido	Ref. Control	Perforado	Verificado
71 72 73 74 75 76	77 78 79 80		
2 1 0 9 7 3			

DATOS A RELLENAR POR EL CONSULTOR

| CON NUMEROS | | | | | | | | | CON UNOS EN CASO AFIRMATIVO | | | | | | | | |

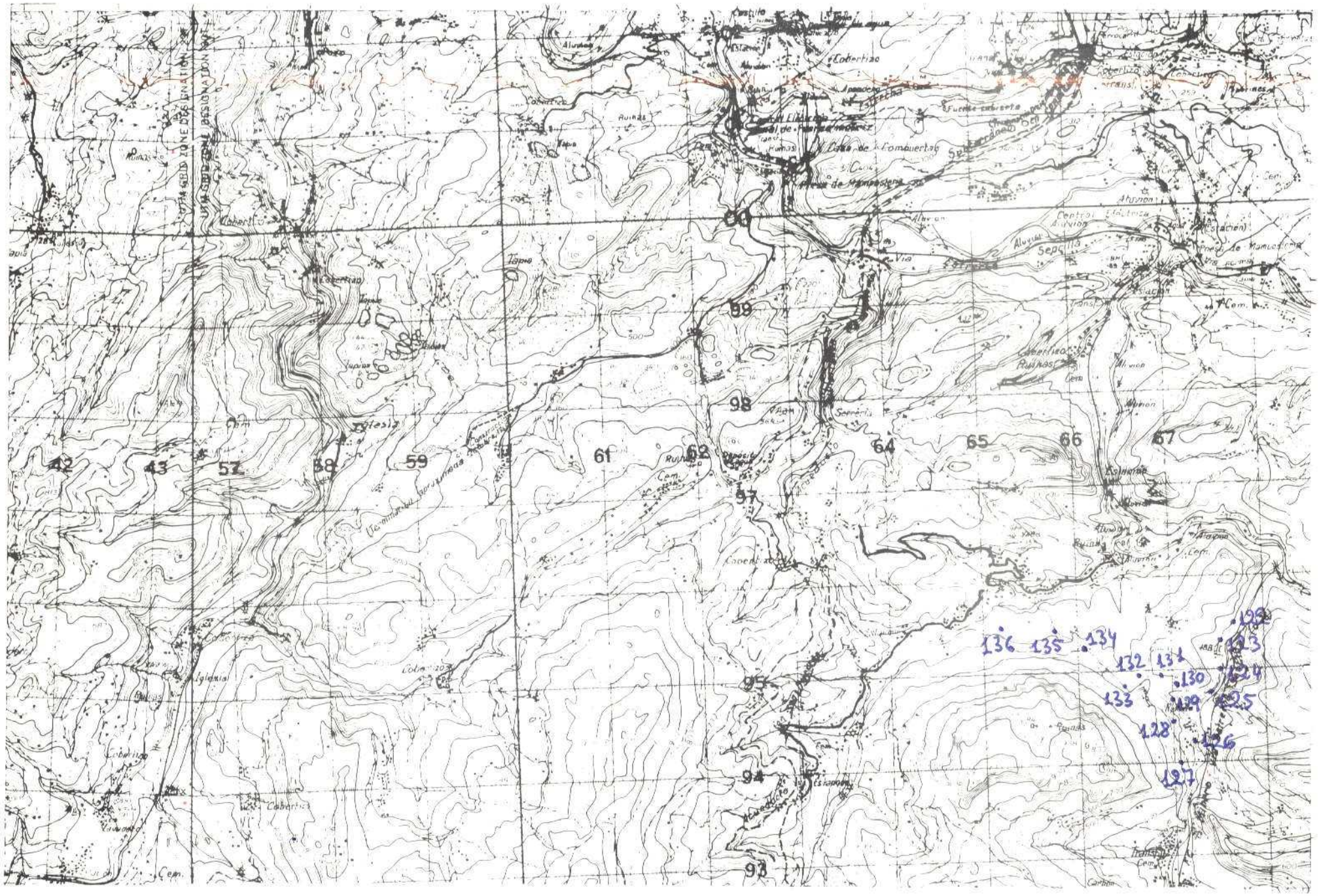
Cobertizo
Ruinas
Tapia
Iglesia
Cementerio
Cobertizo
Ruinas
Cementerio
Cobertizo
Ruinas
Cementerio
Cobertizo
Ruinas

DATOS A RELLENAR POR EL IGME								
Nº de la hoja 1:50.000				Cuadrante numérico	Nº del documento			
1	2	3	4	5	6	7	8	9
1	2	0	5	1	K	2	5	1

DATOS A RELLENAR POR EL CONSUL			
CONSULT		CONTROL DE LA MARCHA DEL ESTAD	
10	11	12	13
A	D	P	L

DATOS A RELLENAR POR EL IGME													
Recibido						Ref. Control				Perforado		Verificado	
71	72	73	74	75	76	77	78	79	80				
2	6	0	7	7	3					A.15		M.C.	

DATOS A RELLENAR POR EL CONSULTOR

CON NUMEROS — CON UNOS EN CASO AFIRMATIVO

NUMERO DE LA ESTACION				Fecha DIA		MES		AÑO		MEDICION Rumbo	Buzamie	Croquis	Fotogra	MUESTRAS Petrol y M	Macrop	Micropal	Sedimen	Rayos X	Espectro Emisión	C 14	Análisis químico	Análisis térmico diferenc	Microsco	Otros análisis	Mineralo	PUNTOS DE INTERES SINGULAR Tectóni	Paleont	Estratig	Litologic	Paleogeo	Hidroge	Economi	Formación reciente	Plutonic	TIPO DE TERR Metamórf	Sedimen	Volcanic	Indifere
14	15	16	17	18	19	20	21	22	23	24	25	26	27	28	29	30	31	32	33	34	35	36	37	38	39	40	41	42	43	44	45	46	47	48	49	50	51	52
0	1	2	2	2	1	0	6	7	3	1	1															1												
0	1	2	3	"	"	"	"	"	"	1	1															1												
0	1	2	4	"	"	"	"	"	"	1	1															1												
0	1	2	5	"	"	"	"	"	"	1	1															1												
0	1	2	6	"	"	"	"	"	"	1	1															1												
0	1	2	7	"	"	"	"	"	"	1	1															1												
0	1	2	8	"	"	"	"	"	"	1	1															1												
0	1	2	9	"	"	"	"	"	"	1	1															1												
0	1	3	0	"	"	"	"	"	"	1	1															1			1	1								
0	1	3	1	"	"	"	"	"	"	1	1															1												
0	1	3	2	"	"	"	"	"	"	1	1															1												
0	1	3	3	"	"	"	"	"	"	1	1															1												
0	1	3	4	"	"	"	"	"	"	1	1															1												
0	1	3	5	"	"	"	"	"	"	1	1															1												
0	1	3	6	"	"	"	"	"	"	1	1															1												

EL CONSULTOR DEBERA MARCAR SOBRE EL MAPA LAS ESTACIONES CON SU NUMERO DE REFERENCIA (EN AZUL) Y LOS CORTES REALIZADOS SOBRE EL TERRENO (EN ROJO).
PARA UN CONTROL CORRECTO DE LA MARCHA DEL TRABAJO DE CAMPO EL CONSULTOR DEBERA ENVIAR ENTRE LOS DIAS 1 al 7 y 15 al 22 DE CADA MES ESTAS HOJAS AL INSTITUTO GEOLOGICO Y MINERO DE ESPAÑA. DIVISION DE GEOLOGIA C/ RIOS ROSAS, 23 — MADRID 3

DATOS A RELLENAR POR EL CONSULTOR

CON NUMEROS — CON UNOS EN CASO AFIRMATIVO

NUMERO DE LA ESTACION				Fecha DIA		MES		AÑO		MEDICION Rumbo	Buzamie	Croquis	Fotogra	MUESTRAS Petrol y M	Macrop	Micropal	Sedimen	Rayos X	Espectro Emisión	C 14	Análisis químico	Análisis térmico diferenc	Microsco	Otros análisis	Mineralo	PUNTOS DE INTERES SINGUL Tectóni	Paleont	Estratig	Litologic	Paleogeo	Hidroge	Economi	Formación reciente	Plutonic	TIPO DE TERR Metamórf	Sedimen	Volcanic	Indifere
14	15	16	17	18	19	20	21	22	23	24	25	26	27	28	29	30	31	32	33	34	35	36	37	38	39	40	41	42	43	44	45	46	47	48	49	50	51	52

EQUIPO DE RECEPCION DEL IGME

EL CONSULTOR

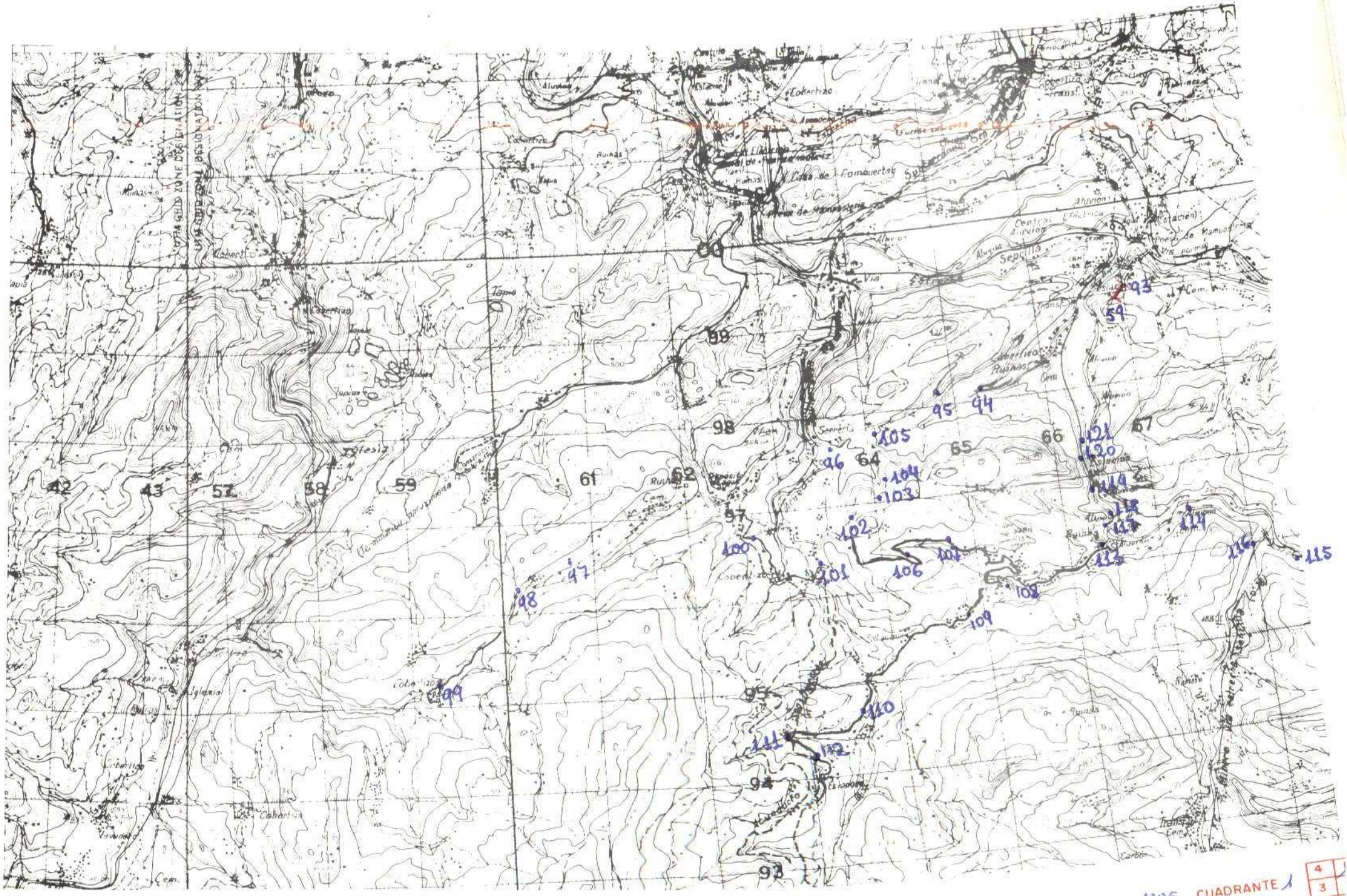

NUMERO DE LA HOJA 1205 CUADRANTE 1

4
3

| DATOS A RELLENAR POR EL IGME | | |