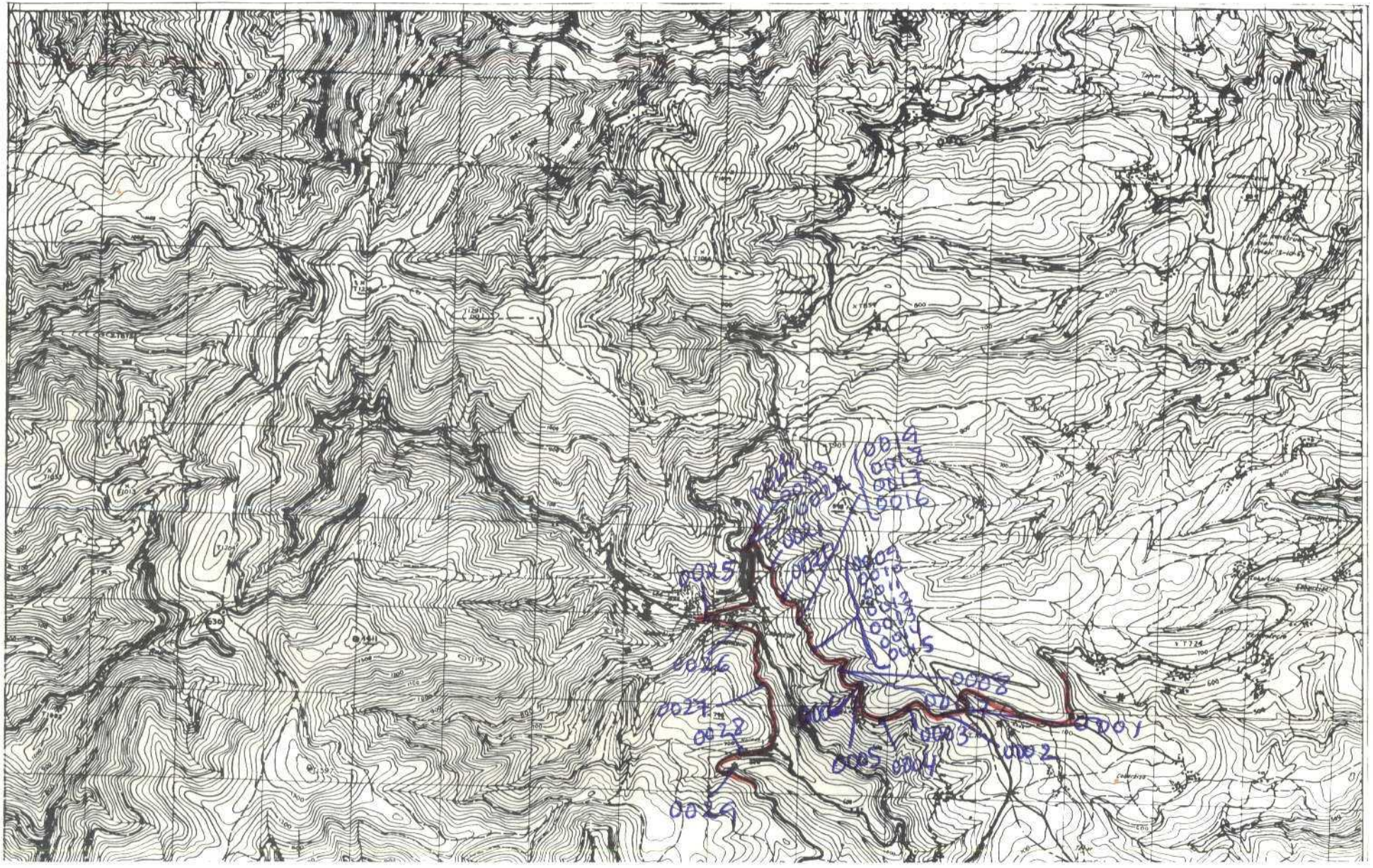

NUMERO DE LA HOJA 10-05 CUADRANTE

4	1
3	2

354

DATOS A RELLENAR POR EL IGME		
Nº de la hoja 1:50.000	Cuadrante numérico	Nº del documento
1005	1	

DATOS A RELLENAR POR EL CONSULTOR	
CONSULTOR	ESPECIALIDAD QUE REALIZA LA ESTACION
AD	MZ

DATOS A RELLENAR POR EL IGME			
Recibido	Ref. Control	Perforado	Verificado

DATOS A RELLENAR POR EL CONSULTOR

NUMERO DE LA ESTACION	Fotografía	MUESTRAS: Petro. y M.	Macrop.	Microp.	Sedimen.	Rayos X	Espectro masas	C 14	Análisis químico	Termico diferen.	Microso.	Otros análisis
0001		1										
0002		1										
0003		1										
0004		1										
0005		1										
0006		1										
0007		1										
0008		1										
0009		1										
0010		1										
0011		1										
0012		1										
0013		1										
0014		1										
0015		1										
0016		1										
0017		1										
0018		1										
0019		1										

NUMERO DE LA ESTACION	Fotografía	MUESTRAS: Petro. y M.	Macrop.	Microp.	Sedimen.	Rayos X	Espectro masas	C 14	Análisis químico	Termico diferen.	Microso.	Otros análisis
0020		1										
0021		1										
0022		1										
0023		1										
0024		1										
0025		1										
0026		1										
0027		1										
0028		1										
0029		1										

DATOS A RELLENAR POR EL CONSULTOR

NUMERO DE LA ESTACION	Fotografía	MUESTRAS: Petro. y M.	Macrop.	Microp.	Sedimen.	Rayos X	Espectro masas	C 14	Análisis químico	Termico diferen.	Microso.	Otros análisis

NUMERO DE LA ESTACION	Fotografía	MUESTRAS: Petro. y M.	Macrop.	Microp.	Sedimen.	Rayos X	Espectro masas	C 14	Análisis químico	Termico diferen.	Microso.	Otros análisis

EL CONSULTOR: DEBERA MARCAR SOBRE EL MAPA LAS ESTACIONES CON SU NUMERO (Nº DE ESTACION) (EN AZUL) Y LOS SONDEOS ALTAMENTE SOBRE EL TERRENO (EN ROJO).
PARA UNA EXACTITUD CORRECTA DE LA MARCHA DE EL TRABAJO DE CAMPO EL CONSULTOR DEBERA ENTREGAR UNA VEZ A LA SEMANA UNA RELACION DE LAS ESTACIONES REALIZADAS AL INSTITUTO TECNOLOGICO Y GEOMINERO DE ESPAÑA. DIVISION DE GEOLOGIA. C/ RIOS ROSAS, 23 - MADRID 3

Recibido I.G.M.E. el 22-X-76 Enviado el

El Supervisor

El Consultor

Mª Luisa Arbeloya

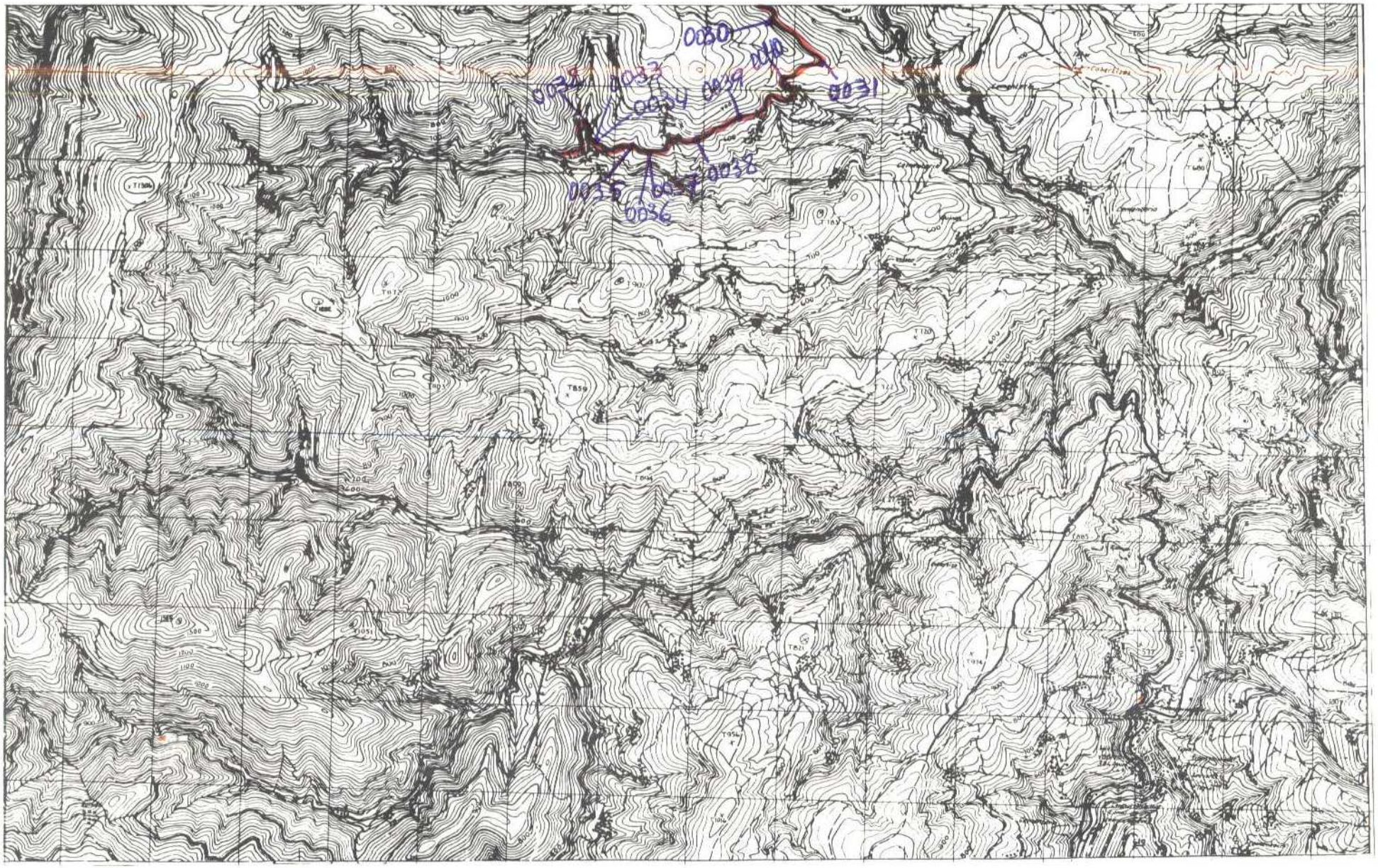

NUMERO DE LA HOJA 10-05 CUADRANTE

4	1
3	2

DATOS A RELLENAR POR EL IGME		
Nº de la hoja 1:50.000	Cuadrante número	Nº del documento
1005	2	

DATOS A RELLENAR POR EL CONSULTOR	
NOMBRE	ABREVIADA DE REALIZACION ESTACIONES
AD	ML

DATOS A RELLENAR POR EL IGME			
Recibido	Ref. Control	Perforado	Verificado

DATOS A RELLENAR POR EL CONSULTOR

NUMERO DE LA ESTACION	Fotografía	MUESTRAS: Petro. y M.	Macrop.	Microp.	Sedimen.	Rayos X	Espectro masas	C 14	Análisis químico	Termoluminiscencia	Microso.	Otros análisis
0030		1										
0031		1										
0032		1										
0033		1										
0034		1										
0035		1										
0036		1										
0037		1										
0038		1										
0039		1										
0040		1										

NUMERO DE LA ESTACION	Fotografía	MUESTRAS: Petro. y M.	Macrop.	Microp.	Sedimen.	Rayos X	Espectro masas	C 14	Análisis químico	Termoluminiscencia	Microso.	Otros análisis

DATOS A RELLENAR POR EL CONSULTOR

NUMERO DE LA ESTACION	Fotografía	MUESTRAS: Petro. y M.	Macrop.	Microp.	Sedimen.	Rayos X	Espectro masas	C 14	Análisis químico	Termoluminiscencia	Microso.	Otros análisis

NUMERO DE LA ESTACION	Fotografía	MUESTRAS: Petro. y M.	Macrop.	Microp.	Sedimen.	Rayos X	Espectro masas	C 14	Análisis químico	Termoluminiscencia	Microso.	Otros análisis

EL CONSULTOR — DEBERA MARCAR SOBRE EL MAPA LAS ESTACIONES CON SU NUMERO DE REFERENCIA (EN AZUL) Y LOS CORTES REALIZADOS SOBRE EL TERRENO (EN ROJO).
PARA UN CONTROL CORRECTO DE LA MARCHA DEL TRABAJO DE CAMPO EL CONSULTOR DEBERA ENVIAR ENTRE LOS DIAS 1 al 7 y 15 al 22 DE CADA MES ESTAS HOJAS AL INSTITUTO GEOLOGICO Y MINERO DE ESPAÑA, DIVISION DE GEOLOGIA. C/ RIOS ROSAS, 23 — MADRID 3

Recibido I.G.M.E. el 22-x-76 Enviado el .....

El Supervisor

El Consultor

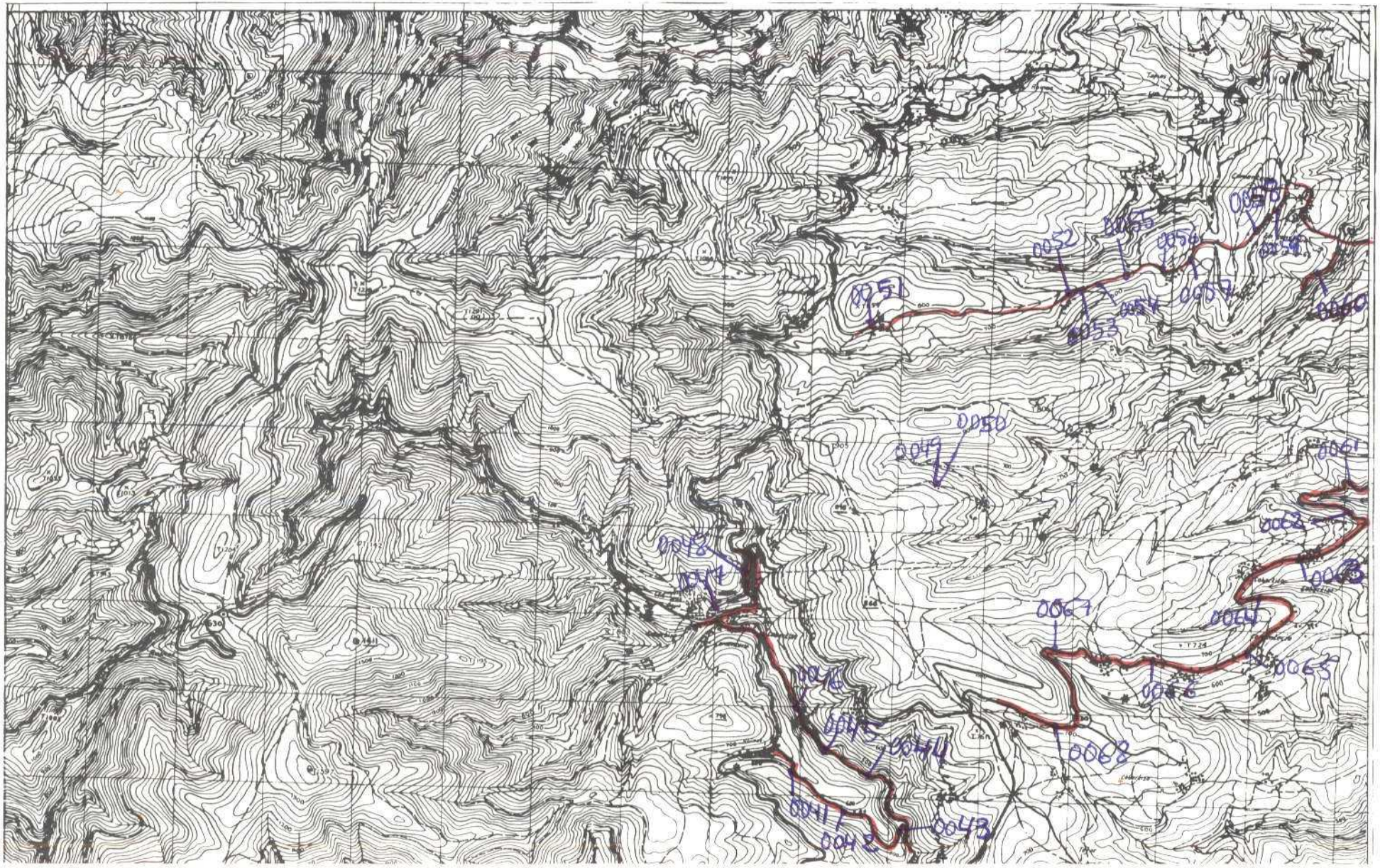

NUMERO DE LA HOJA 10-05 CUADRANTE

4	1
3	2

352

DATOS A RELLENAR POR EL IGME		
Nº de la hoja 1:50.000	Cuadrante número	Nº del documento
1005	1	

DATOS A RELLENAR POR EL CONSULTOR	
CONSULTOR	ADML

DATOS A RELLENAR POR EL IGME			
Recibido	Ref. Control	Perforado	Verificado

DATOS A RELLENAR POR EL CONSULTOR

NUMERO DE LA ESTACION	Fotografía	Muestras: Petrol y M.	Macro.	Micropal.	Sedimen.	Rayos X	Espectro visible	C-14	Análisis químico	Termoluminiscencia	Microsc.	Otros análisis
0041		1										
0042		1										
0043		1										
0044		1										
0045		1										
0046		1										
0047		1										
0048		1										
0049		1										
0050		1										
0051		1										
0052		1										
0053		1										
0054		1										
0055		1										
0056		1										
0057		1										
0058		1										
0059		1										

NUMERO DE LA ESTACION	Fotografía	Muestras: Petrol y M.	Macro.	Micropal.	Sedimen.	Rayos X	Espectro visible	C-14	Análisis químico	Termoluminiscencia	Microsc.	Otros análisis
0060		1										
0061		1										
0062		1										
0063		1										
0064		1										
0065		1										
0066		1										
0067		1										
0068		1										

NUMERO DE LA ESTACION	Fotografía	Muestras: Petrol y M.	Macro.	Micropal.	Sedimen.	Rayos X	Espectro visible	C-14	Análisis químico	Termoluminiscencia	Microsc.	Otros análisis

NUMERO DE LA ESTACION	Fotografía	Muestras: Petrol y M.	Macro.	Micropal.	Sedimen.	Rayos X	Espectro visible	C-14	Análisis químico	Termoluminiscencia	Microsc.	Otros análisis

EL CONSULTOR: DEBERA MARCAR SOBRE EL MAPA LAS ESTACIONES CON SU NUMERO DE REFERENCIA EN AZUL Y ESCRIBIRA LOS DATOS SOBRE EL TERRENO EN ROJO.
PARA SOLICITAR CORRECCIONES EN LA MARCACION, PROPUESTA CAMPO, EL CONSULTOR DEBERA PROPORCIONAR LA ESTACION Y EL NUMERO DE LA MUESTRA QUE DEBE SER CORREGIDO.
SEGUN DE OFICIO DE ORDEN DE CONSULTA 2 HOJA DE 20 DE MARZO 1.976

Recibido IGME el 22-X-76 Enviado el
El Supervisor El Consultor

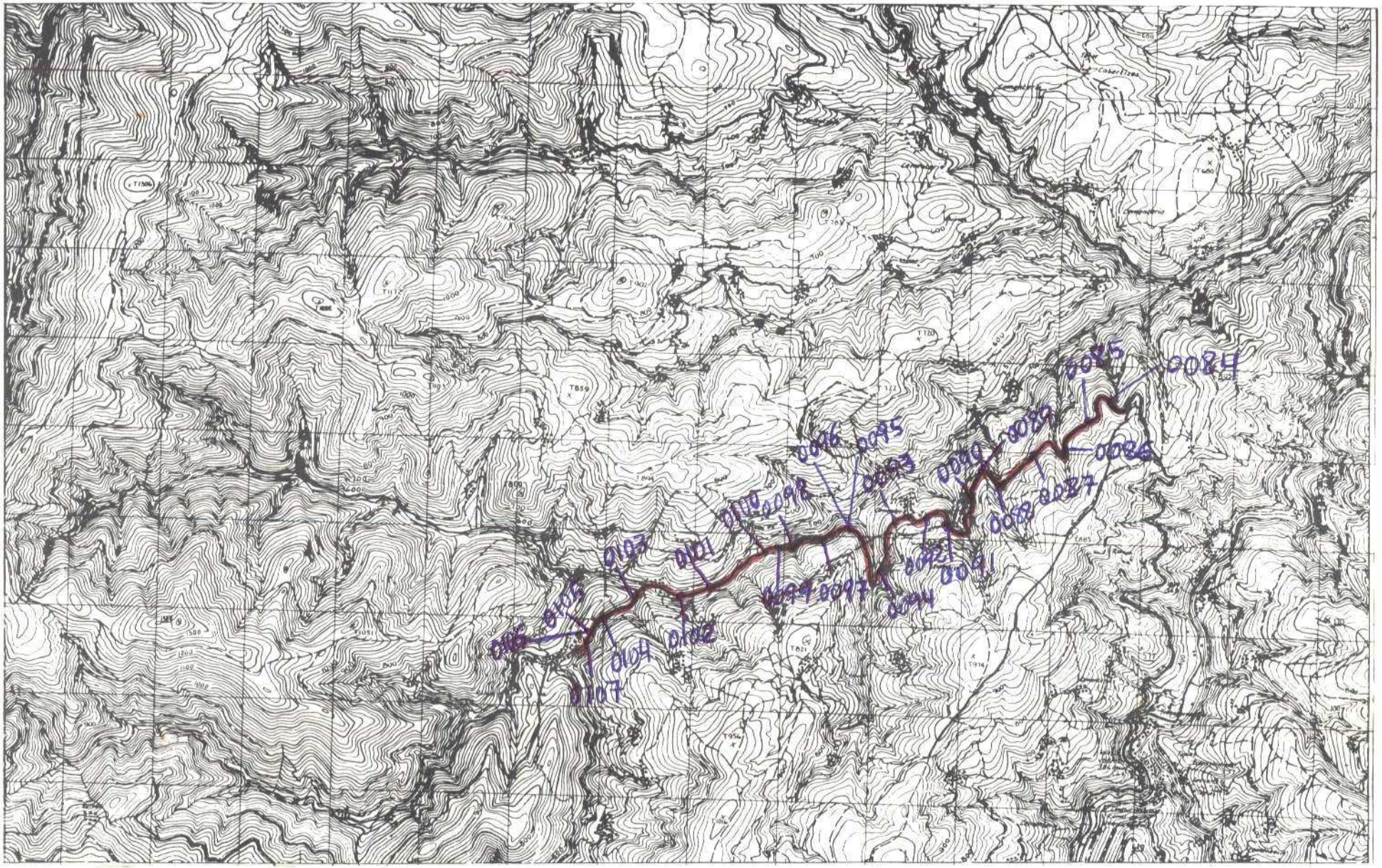

NUMERO DE LA HOJA 10-05 CUADRANTE

4	1
3	2

DATOS A RELLENAR POR EL IGME		
Nº de la hoja 1:50.000	Cuadrante número	Nº del documento
1005	2	

DATOS A RELLENAR POR EL CONSULTOR		
CONSULTOR	ESPECIALIDAD	LA ESTACION
ADML		

DATOS A RELLENAR POR EL IGME			
Recibido	Ref. Control	Perforado	Verificado

DATOS A RELLENAR POR EL CONSULTOR

NUMERO DE LA ESTACION	Fotografía	MUESTRAS: Petro LyM	Macrop.	Micropal.	Sedimen.	Rayos X	Espectro masas	C 14	Análisis químico	Termico diferen.	Microso.	Otros análisis
0084	1											
0085	1											
0086	1											
0087	1											
0088	1											
0089	1											
0090	1											
0091	1											
0092	1											
0093	1											
0094	1											
0095	1											
0096	1											
0097	1											
0098	1											
0099	1											
0100	1											
0101	1											
0102	1											

NUMERO DE LA ESTACION	Fotografía	MUESTRAS: Petro LyM	Macrop.	Micropal.	Sedimen.	Rayos X	Espectro masas	C 14	Análisis químico	Termico diferen.	Microso.	Otros análisis
0103	1											
0104	1											
0105	1											
0106	1											
0107	1											

DATOS A RELLENAR POR EL CONSULTOR

NUMERO DE LA ESTACION	Fotografía	MUESTRAS: Petro LyM	Macrop.	Micropal.	Sedimen.	Rayos X	Espectro masas	C 14	Análisis químico	Termico diferen.	Microso.	Otros análisis

NUMERO DE LA ESTACION	Fotografía	MUESTRAS: Petro LyM	Macrop.	Micropal.	Sedimen.	Rayos X	Espectro masas	C 14	Análisis químico	Termico diferen.	Microso.	Otros análisis

EL CONSULTOR DEBERA MARCAR SOBRE EL MAPA LAS ESTACIONES CON SU NUMERO DE REFERENCIA (EN AZUL) Y LOS CORTES REALIZADOS SOBRE EL TERRENO (EN ROJO).
PARA UN CONTROL CORRECTO DE LA MARCHA DEL TRABAJO DE CAMPO EL CONSULTOR DEBERA ENVIAR ENTRE LOS DIAS 1 Y 15 DE CADA MES ESTA HOJA AL INSTITUTO GEOLOGICO Y MINERO DE ESPAÑA. DIVISION DE GEOLOGIA. C/ RIOS ROSAS, 23 - MADRID 3.

Recibido I.G.M.E. el 22-X-76 Enviado el .....

El Supervisor El Consultor

Mª Luisa Arboleya

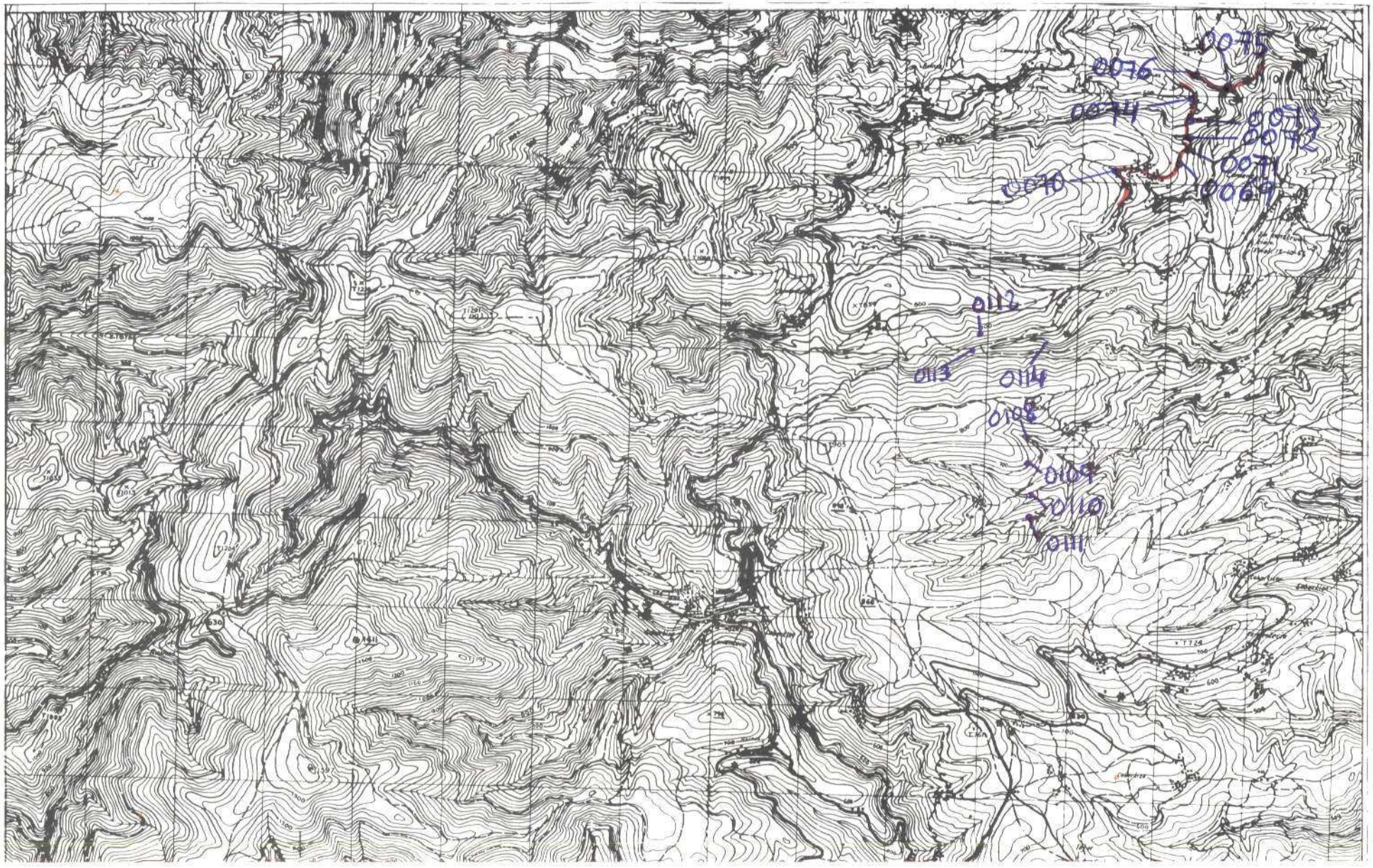

NUMERO DE LA HOJA 10-05 CUADRANTE

4	1
3	2

350

DATOS A RELLENAR POR EL IGME		
Nº de la hoja 1:50.000	Cuadrante Número	Nº del documento
1005	1	

DATOS A RELLENAR POR EL CONSULTOR		
CONSULTOR	ESPECIALIDAD	LABORATORIO
ADML		

DATOS A RELLENAR POR EL IGME			
Recibido	Ref. Control	Perforado	Verificado

DATOS A RELLENAR POR EL CONSULTOR

NUMERO DE LA ESTACION	Fotografía	Petro. y M.	Macrop.	Microp.	Sedimen.	Rayos X	Espectro. masas	C 14	Análisis químico	Termico diferen.	Microsc.	Otros análisis
0108		1										
0109		1										
0110		1										
0111		1										
0112		1										
0113		1										
0114		1										

NUMERO DE LA ESTACION	Fotografía	Petro. y M.	Macrop.	Microp.	Sedimen.	Rayos X	Espectro. masas	C 14	Análisis químico	Termico diferen.	Microsc.	Otros análisis
0069		1										
0070		1										
0071		1										
0072		1										
0073		1										
0074		1										
0075		1										
0076		1										

DATOS A RELLENAR POR EL CONSULTOR

NUMERO DE LA ESTACION	Fotografía	Petro. y M.	Macrop.	Microp.	Sedimen.	Rayos X	Espectro. masas	C 14	Análisis químico	Termico diferen.	Microsc.	Otros análisis

NUMERO DE LA ESTACION	Fotografía	Petro. y M.	Macrop.	Microp.	Sedimen.	Rayos X	Espectro. masas	C 14	Análisis químico	Termico diferen.	Microsc.	Otros análisis

EL CONSULTOR DEBERA MARCAR SOBRE EL MAPA LAS ESTACIONES CON SU NUMERO DE REFERENCIA (EN AZUL) Y LOS CORTES REALIZADOS SOBRE EL TERRENO (EN ROJO)

PARA UNA CONTROL COMPLETO DE LA MARCHA DEL TRABAJO DEL CONSULTOR, SUS DATOS DEBERA ENVIAR UNA VEZ LLENADAS LAS 1 x 1 Y 1 x 2 DE CADA MES, AL CENTRO INFORMATICO DEL INSTITUTO GEOLOGICO Y MINERO DE ESPAÑA. DIVISION DE GEOLOGIA C. RIOS ROSAS 21 MADRID 3

Recibido I.G.M.E. el 22-X-76 Enviado el .....

El Supervisor

El Consultor

Mª Luisa Arboleya

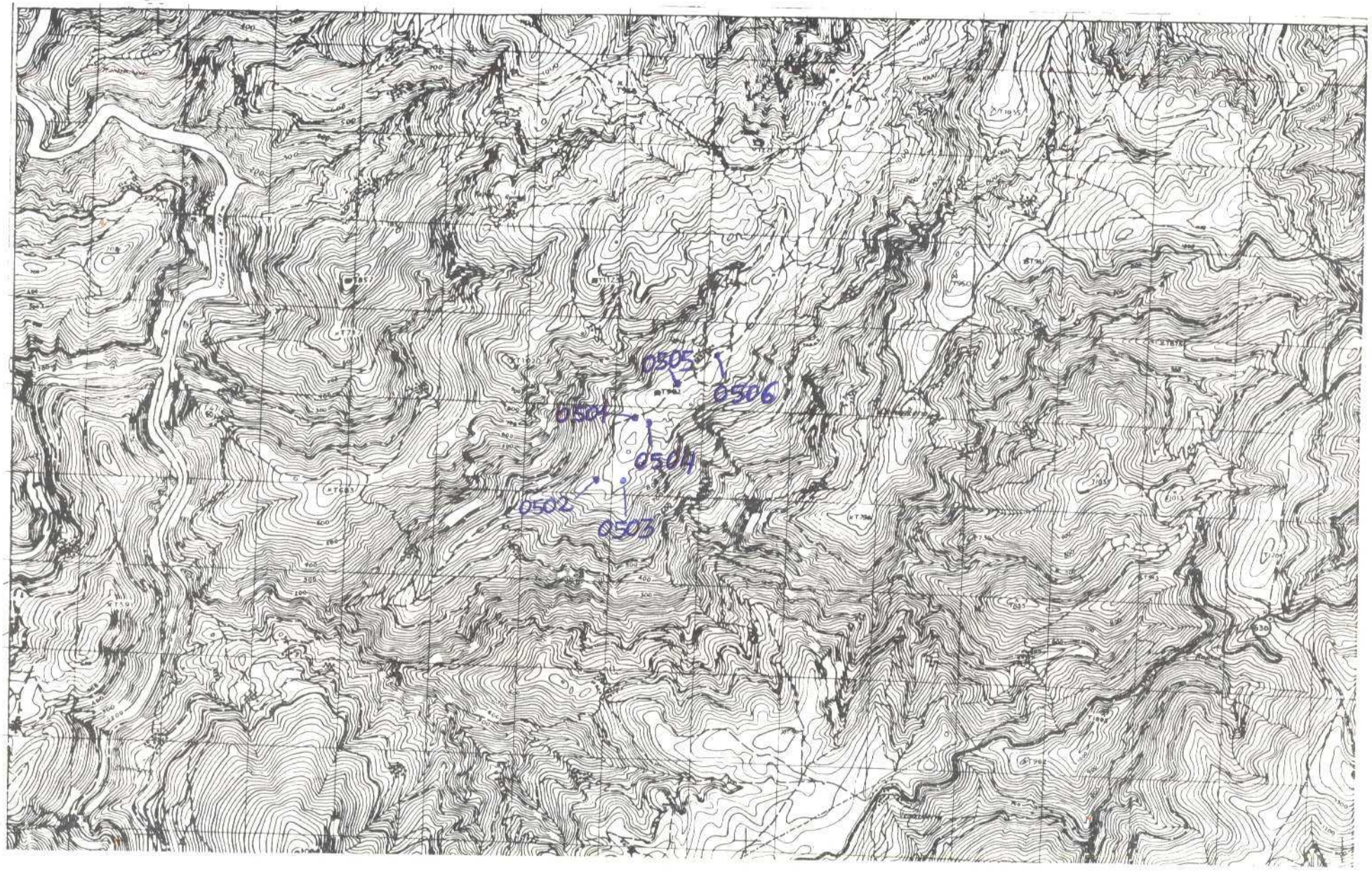

NUMERO DE LA HOJA 10-05 CUADRANTE

4	1
3	2

349

DATOS A RELLENAR POR EL IGME		
Nº de la hoja 1:50.000	Cuadrante numérico	Nº del documento
10054		

DATOS A RELLENAR POR EL CONSULTOR		
CONSULTOR	ESPECIAL	QUE REALIZA LA ESTACION
ADMJ		

DATOS A RELLENAR POR EL IGME			
Recibido	Ref. Control	Perforado	Verificado

DATOS A RELLENAR POR EL CONSULTOR

NUMERO DE LA ESTACION	Fotografía	MUESTRAS: Petro. y M.	Macrop.	Microp.	Sedimen.	Rayos X	Espectro masas	C 14	Análisis químico	Termoluminiscencia	Microsc.	Otros análisis
0501		1										
0502		1										
0503		1										
0504		1										
0505		1										
0506		1										

NUMERO DE LA ESTACION	Fotografía	MUESTRAS: Petro. y M.	Macrop.	Microp.	Sedimen.	Rayos X	Espectro masas	C 14	Análisis químico	Termoluminiscencia	Microsc.	Otros análisis

NUMERO DE LA ESTACION	Fotografía	MUESTRAS: Petro. y M.	Macrop.	Microp.	Sedimen.	Rayos X	Espectro masas	C 14	Análisis químico	Termoluminiscencia	Microsc.	Otros análisis

NUMERO DE LA ESTACION	Fotografía	MUESTRAS: Petro. y M.	Macrop.	Microp.	Sedimen.	Rayos X	Espectro masas	C 14	Análisis químico	Termoluminiscencia	Microsc.	Otros análisis

EL CONSULTOR: DEBE ESCRIBIR SOBRE EL MAPA LAS ESTACIONES CON SU NUMERO DE ACTUACION Y ENCERRARLAS EN AZUL Y CONSULTAR CON EL IGME EL TERMINO DE ROCA

PARA UN CONTROL CORRECTO DE LA MARCHA DEL TRABAJO DE CAMPO EL CONSULTOR DEBERA ENVIAR ENTRE LOS DIAS 1 al 7 y 15 al 22 DE CADA MES ESTAS HOJAS AL INSTITUTO GEOLOGICO Y MINERO DE ESPAÑA, DIVISION DE GEOLOGIA. C/ RIOS ROSAS, 23 – MADRID - 3.

Recibido I.G.M.E. el 22-X-76 Enviado el .....

El Supervisor

El Consultor

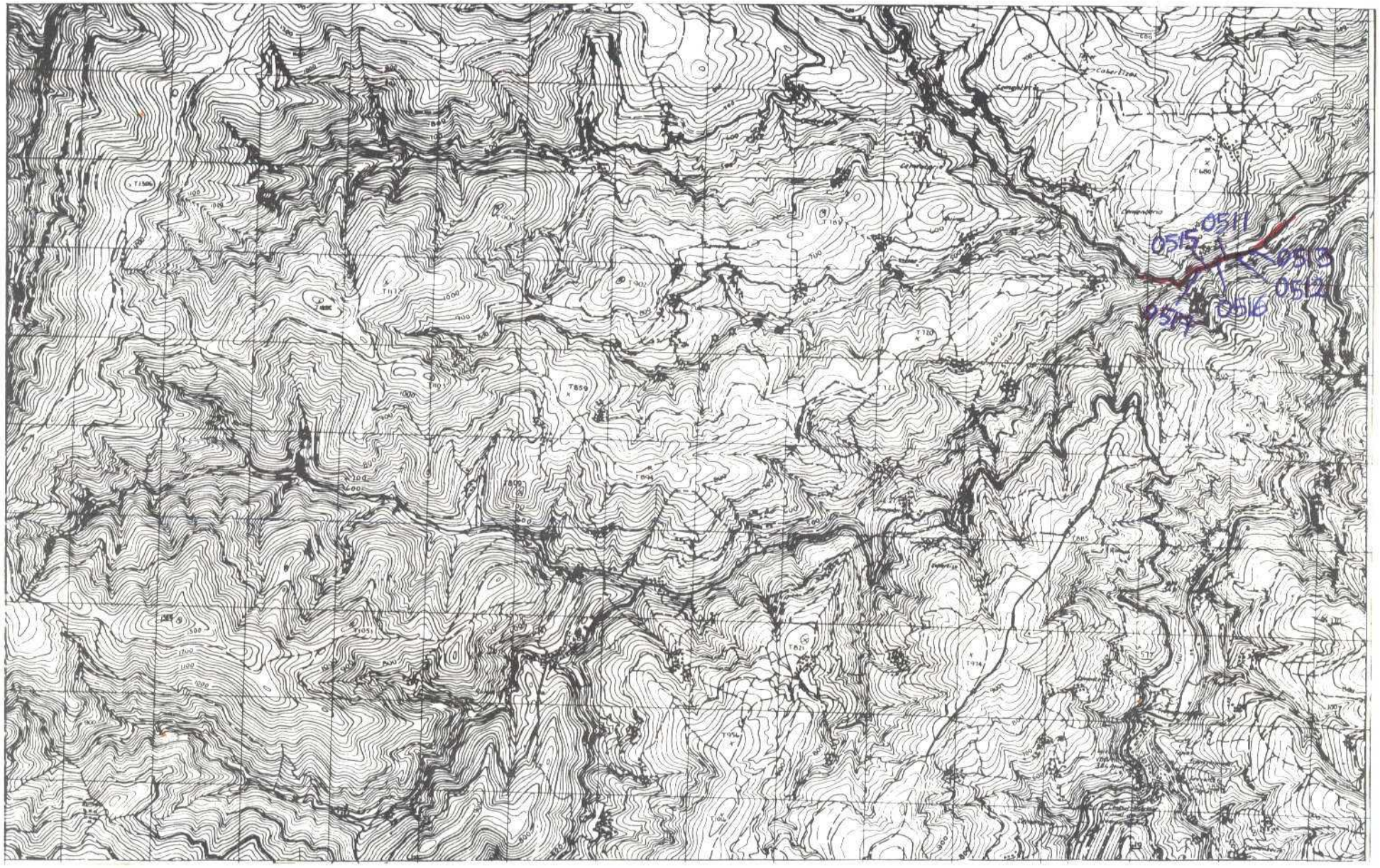

NUMERO DE LA HOJA 10-05 CUADRANTE

4	1
3	2

348

DATOS A RELLENAR POR EL IGME		
Nº de la hoja 1:50.000	Cuadrante número	Nº del documento
10052		

DATOS A RELLENAR POR EL CONSULTOR		
CONSULTOR	ESPECIALIZADO QUE REALIZA	LA ESTACION
ADMJ		

DATOS A RELLENAR POR EL IGME			
Recibido	Ref. Control	Perforado	Verificado

DATOS A RELLENAR POR EL CONSULTOR

NUMERO DE LA ESTACION	Fotografía	MUESTRAS: Petrol y M.	Macrop.	Micropal.	Sedimen.	Rayos X	Espectro masas	C 14	Análisis químico	Termoluminiscencia	Microsond.	Otras analisis
0511		1										
0512		1										
0513		1										
0515		1										
0516		1										
0517		1										

NUMERO DE LA ESTACION	Fotografía	MUESTRAS: Petrol y M.	Macrop.	Micropal.	Sedimen.	Rayos X	Espectro masas	C 14	Análisis químico	Termoluminiscencia	Microsond.	Otras analisis

DATOS A RELLENAR POR EL CONSULTOR

NUMERO DE LA ESTACION	Fotografía	MUESTRAS: Petrol y M.	Macrop.	Micropal.	Sedimen.	Rayos X	Espectro masas	C 14	Análisis químico	Termoluminiscencia	Microsond.	Otras analisis

NUMERO DE LA ESTACION	Fotografía	MUESTRAS: Petrol y M.	Macrop.	Micropal.	Sedimen.	Rayos X	Espectro masas	C 14	Análisis químico	Termoluminiscencia	Microsond.	Otras analisis

EL CONSULTOR: DEBERA MARCAR SOBRE EL MAPA LAS ESTACIONES CON SU NUMERO DE REFERENCIA (EA 4261) LOCALIZADAS ALEATORIAMENTE SOBRE EL TERRENO (MUESTRAS) PARA UN CONTROL CORRECTO DE LA MARCHA DEL TRABAJO DE CAMPO EL CONSULTOR DEBERA ENVIAR UN CUADRO CON LAS ESTACIONES CON SUS CARACTERISTICAS AL PERSONAL DEL INSTITUTO GEOLOGICO Y MINERO DE ESPAÑA. DIVISION DE GEOLOGIA. C/ RIOS ROSAS, 23 MADRID 3

Recibido I.G.M.E. el 22-X-76 Enviado el

El Supervisor El Consultor

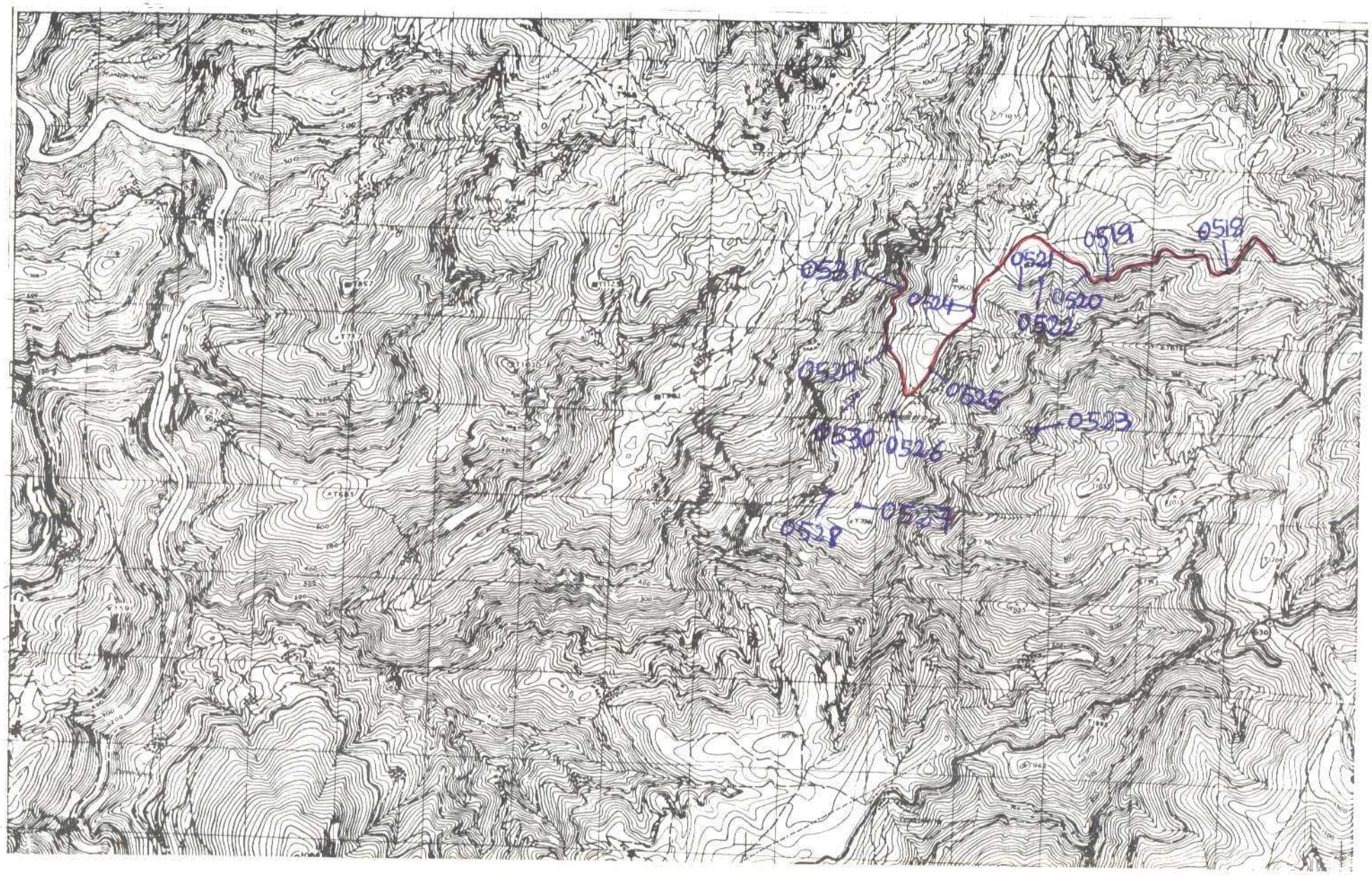

NUMERO DE LA HOJA 10-05 CUADRANTE

4	1
3	2

DATOS A RELLENAR POR EL IGME		
Nº de la hoja 1:50.000	Cuadrícula número	Nº del documento
10054		

DATOS A RELLENAR POR EL CONSULTOR			
CONSULTOR	DIRECCION	DIA REALIZACION	LA ESTAC.
ADMJ			

DATOS A RELLENAR POR EL IGME			
Recibido	Ref. Control	Perforado	Verificado

DATOS A RELLENAR POR EL CONSULTOR

NUMERO DE LA ESTACION	Fotografía	MUESTRAS: Petro L y M	Macrop.	Micropal.	Sedimen.	Rayos X	Espectro ópticos	C 14	Análisis químico	Termico diferen.	Minerales	Otros análisis
0518		1										
0519		1										
0520		1										
0521		1										
0522		1										
0523		1										
0524		1										
0525		1										
0526		1										
0527		1										
0528		1										
0529		1										
0530		1										
0531		1										

NUMERO DE LA ESTACION	Fotografía	MUESTRAS: Petro L y M	Macrop.	Micropal.	Sedimen.	Rayos X	Espectro ópticos	C 14	Análisis químico	Termico diferen.	Minerales	Otros análisis

DATOS A RELLENAR POR EL CONSULTOR

NUMERO DE LA ESTACION	Fotografía	MUESTRAS: Petro L y M	Macrop.	Micropal.	Sedimen.	Rayos X	Espectro ópticos	C 14	Análisis químico	Termico diferen.	Minerales	Otros análisis

NUMERO DE LA ESTACION	Fotografía	MUESTRAS: Petro L y M	Macrop.	Micropal.	Sedimen.	Rayos X	Espectro ópticos	C 14	Análisis químico	Termico diferen.	Minerales	Otros análisis

EL CONSULTOR DEBERA MARCAR SOBRE EL MAPA LAS ESTACIONES CON SU NUMERO DE REFERENCIA (EN AZUL) Y LOS CORTES REALIZADOS SOBRE EL TERRENO (EN ROJO).

PARA UN CONTROL CORRECTO DE LA MARCHA DEL TRABAJO DE CAMPO EL CONSULTOR DEBERA ENVIAR ENTRE LOS DIAS 1 al 7 y 15 al 22 DE CADA MES ESTAS HOJAS AL INSTITUTO GEOLOGICO Y MINERO DE ESPAÑA, DIVISION DE GEOLOGIA C/ RIOS ROSAS, 23 – MADRID - 3

Recibido I.G.M.E. el 22-X-76 Enviado el .....

El Supervisor El Consultor

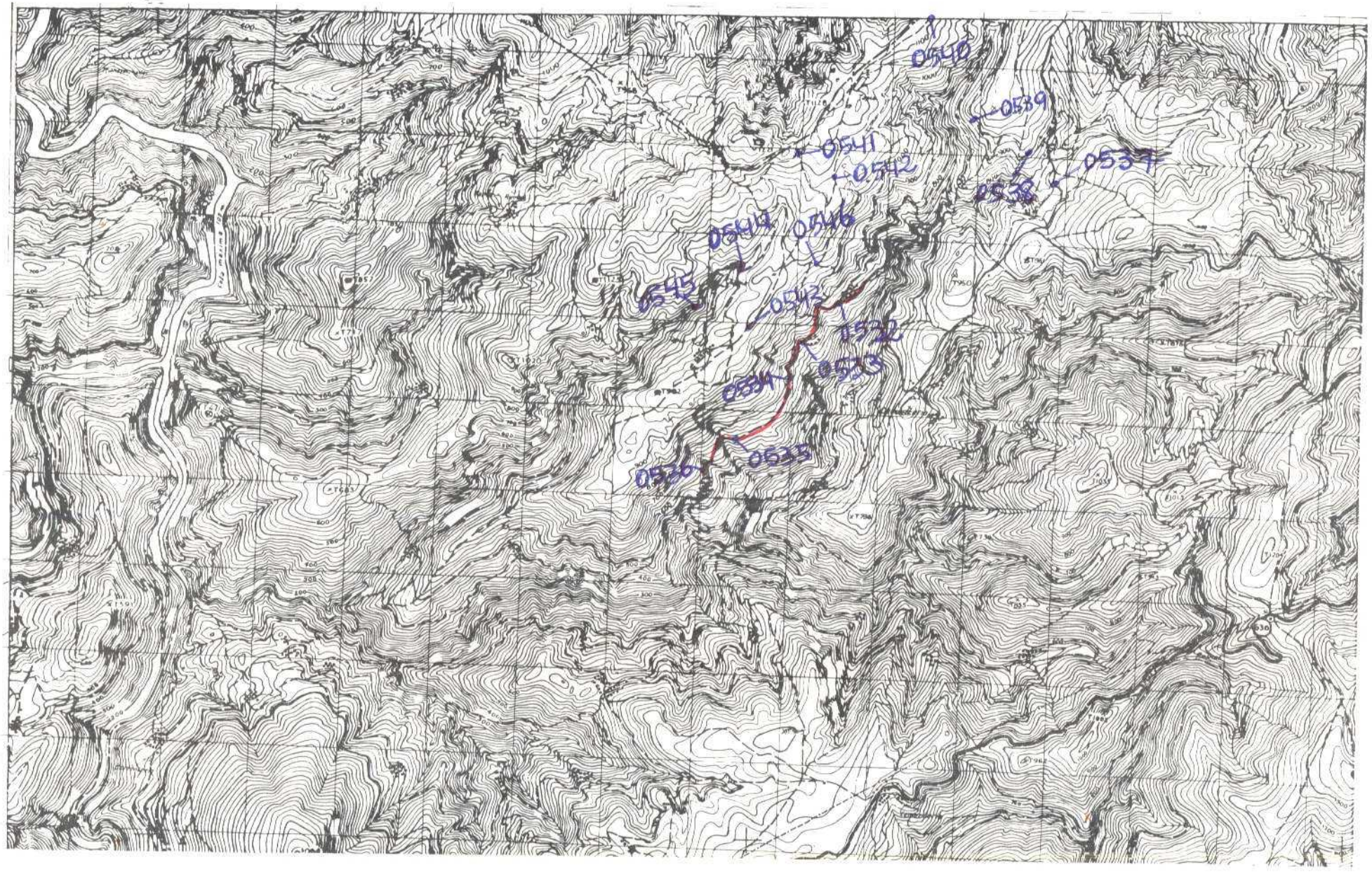

NUMERO DE LA HOJA 10-05 CUADRANTE

4	1
3	2

DATOS A RELLENAR POR EL IGME			
Nº de la hoja 1:50.000	Cuadrante número	Nº del documento	
1 0 0 5 4			

DATOS A RELLENAR POR EL CONSULTOR	
CONSULTOR	ESPECIAL QUE REALIZA LA ESTACION
A D M J	

DATOS A RELLENAR POR EL IGME			
Recibido	Ref. Control	Perforado	Verificado

DATOS A RELLENAR POR EL CONSULTOR

NUMERO DE LA ESTACION	Fotografía	MUESTRAS: Petro I y M	Macrop.	Microp.	Sedimen.	Rayos X	Espectro masas	C 14	Análisis químico	Termico diferen.	Microsc.	Otros análisis
0532		1										
0533		1										
0534		1										
0535		1										
0536		1										
0537		1										
0538		1										
0539		1										
0540		1										
0541		1										
0542		1										
0543		1										
0544		1										
0545		1										
0546		1										

NUMERO DE LA ESTACION	Fotografía	MUESTRAS: Petro I y M	Macrop.	Microp.	Sedimen.	Rayos X	Espectro masas	C 14	Análisis químico	Termico diferen.	Microsc.	Otros análisis

DATOS A RELLENAR POR EL CONSULTOR

NUMERO DE LA ESTACION	Fotografía	MUESTRAS: Petro I y M	Macrop.	Microp.	Sedimen.	Rayos X	Espectro masas	C 14	Análisis químico	Termico diferen.	Microsc.	Otros análisis

NUMERO DE LA ESTACION	Fotografía	MUESTRAS: Petro I y M	Macrop.	Microp.	Sedimen.	Rayos X	Espectro masas	C 14	Análisis químico	Termico diferen.	Microsc.	Otros análisis

EL CONSULTOR: DEBE ANOTAR SOBRE EL MAPA, LAS ESTACIONES CON SU NUMERO DE ORDEN, LA MARCHA SEGUIDA Y LOS CORTES REALIZADOS SOBRE EL TERRENO DE ESTA HOJA.

PARA UN CONTROL CORRECTO DE LA MARCHA DEL TRABAJO DE CAMPO EL CONSULTOR DEBERA ENVIAR ENTRE LOS DIAS 1 al 7 y 15 al 22 DE CADA MES ESTAS HOJAS AL INSTITUTO GEOLOGICO Y MINERO DE ESPAÑA, DIVISION DE GEOLOGIA. C/ RIOS ROSAS, 23 – MADRID - 3.

Recibido I.G.M.E. el 22-X-76 Enviado el .....

El Supervisor

El Consultor

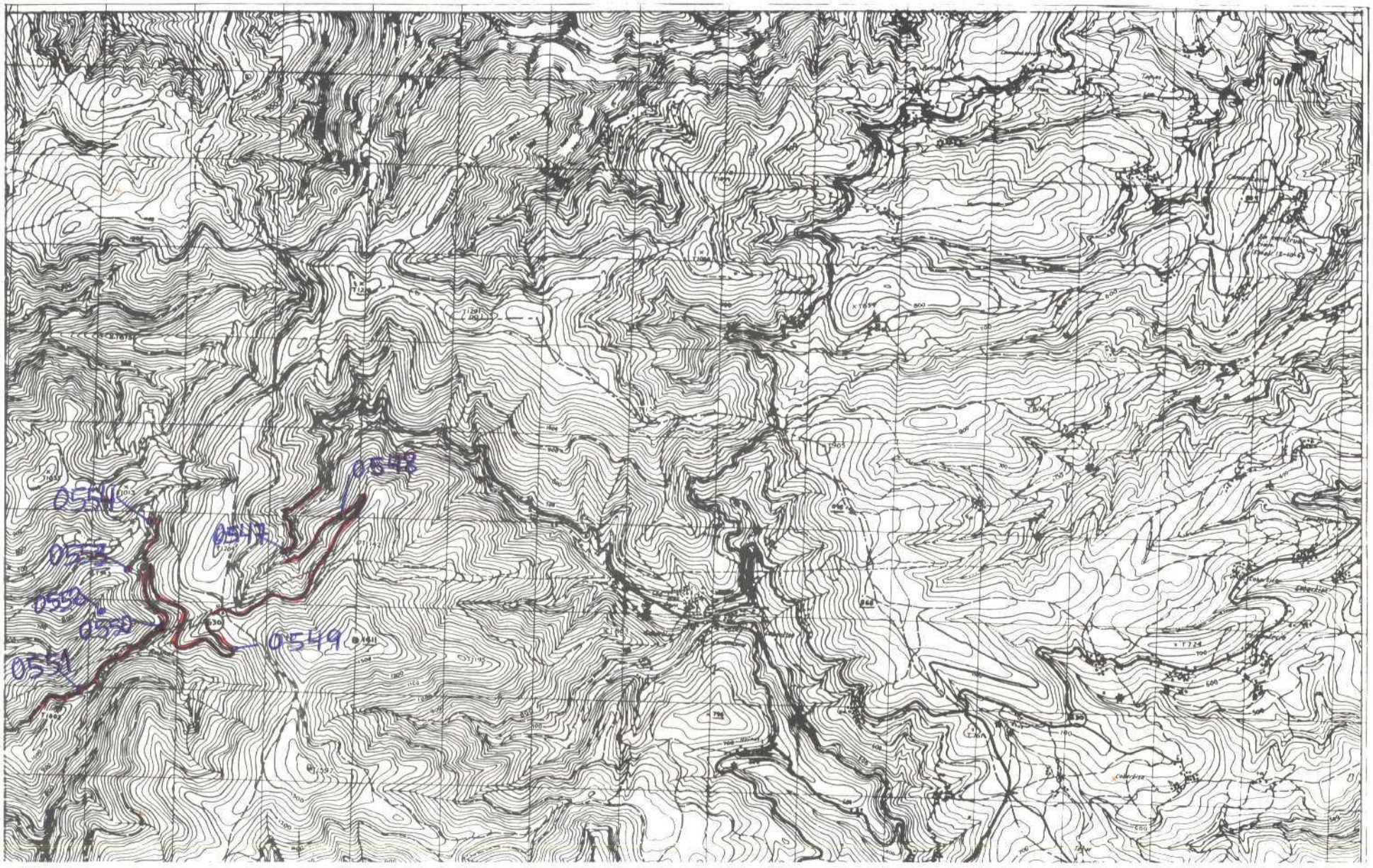

NUMERO DE LA HOJA 10-05 CUADRANTE

4	1
3	2

345

DATOS A RELLENAR POR EL IGME		
Nº de la hoja 1:50.000	Cuadrante número	Nº del documento
1005	1	[illegible]

DATOS A RELLENAR POR EL CONSULTOR	
CONSULTOR	ESPECIALIDAD QUE REALIZA LA ESTACION
ADMJ	

DATOS A RELLENAR POR EL IGME			
Recibido	Ref. Control	Perforado	Verificado

DATOS A RELLENAR POR EL CONSULTOR

NUMERO DE LA ESTACION	Fotografía	MUESTRAS: Petrol. y M.	Macrop.	Metalop.	Sedimen.	Rayos X	Espectro visible	C 14	Análisis químico	Termico diferen.	Mineraloq.	Otras análisis
0547		1										
0548		1										
0549		1										
0550		1										
0551		1										
0552		1										
0553		1										
0554		1										

NUMERO DE LA ESTACION	Fotografía	MUESTRAS: Petrol. y M.	Macrop.	Metalop.	Sedimen.	Rayos X	Espectro visible	C 14	Análisis químico	Termico diferen.	Mineraloq.	Otras análisis

DATOS A RELLENAR POR EL CONSULTOR

NUMERO DE LA ESTACION	Fotografía	MUESTRAS: Petrol. y M.	Macrop.	Metalop.	Sedimen.	Rayos X	Espectro visible	C 14	Análisis químico	Termico diferen.	Mineraloq.	Otras análisis

NUMERO DE LA ESTACION	Fotografía	MUESTRAS: Petrol. y M.	Macrop.	Metalop.	Sedimen.	Rayos X	Espectro visible	C 14	Análisis químico	Termico diferen.	Mineraloq.	Otras análisis

EL CONSULTOR: DEBERA MARCAR SOBRE EL MAPA LAS ESTACIONES CON SU NUMERO DE REFERENCIA (EN AZUL) Y LAS CUALES HA REALIZADO SOBRE EL TERRENO (EN ROJO).
PARA LA CONTROL CONSULTA DE LA MARCHA DE LA TRABAJO, EL CONSULTOR ESCRIBIRA CADA MES EL NUMERO DE ESTACIONES REALIZADAS, INDICANDO LAS ESTACIONES, PARA LA 1 y 15 DE CADA MES EN EL MODELO DE INFORME ADJUNTO.
MINERO DE ESPAÑA. DIVISION DE GEOLOGIA. C/ RIOS ROSAS, 23. MADRID 3

Recibido IGME el 22-X-76
El Supervisor

Enviado el
El Consultor

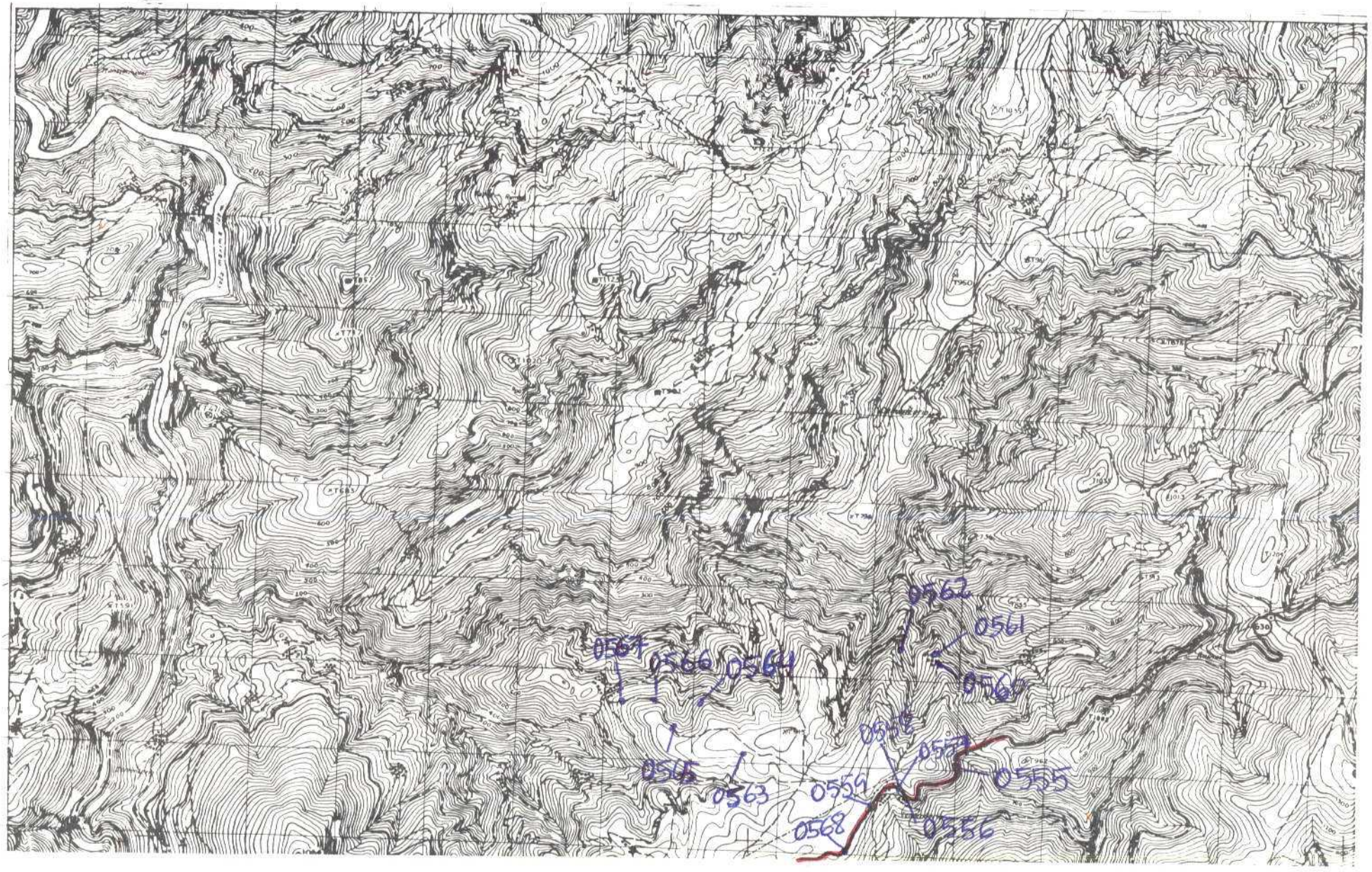

NUMERO DE LA HOJA 10-05 CUADRANTE

4	1
3	2

DATOS A RELLENAR POR EL IGME		
Nº de la hoja 1:50.000	Cuadrante	Nº del documento
1005	4	

DATOS A RELLENAR POR EL CONSULTOR	
CONSULT.	ESPECIAL QUE REALIZA LA ESTAC.
AD	MJ

DATOS A RELLENAR POR EL IGME			
Recibido	Ref. Control	Perforado	Verificado

DATOS A RELLENAR POR EL CONSULTOR

NUMERO DE LA ESTACION	Fotografía	MUESTRAS: Petro. y M.	Macrop.	Microp.	Sedimen.	Rayos X	Espectro masas	C 14	Análisis químico	Térmico diferen.	Microso.	Otras analisis
0555		1										
0556		1										
0557		1										
0558		1										
0559		1										
0560		1										
0561		1										
0562		1										
0563		1										
0564		1										
0565		1										
0566		1										
0567		1										
0568		1										

NUMERO DE LA ESTACION	Fotografía	MUESTRAS: Petro. y M.	Macrop.	Microp.	Sedimen.	Rayos X	Espectro masas	C 14	Análisis químico	Térmico diferen.	Microso.	Otras analisis

NUMERO DE LA ESTACION	Fotografía	MUESTRAS: Petro. y M.	Macrop.	Microp.	Sedimen.	Rayos X	Espectro masas	C 14	Análisis químico	Térmico diferen.	Microso.	Otras analisis

EL CONSULTOR DEBERA MARCAR SOBRE EL MAPA LAS ESTACIONES CON SU NUMERO DE ESTACION ACORDADO Y COMUNICARLO AL ADJUDICADOR SOBRE EL TERRENO CONCRETO.

PARA UN CONTROL CORRECTO DE LA MARCHA DEL TRABAJO DE CAMPO EL CONSULTOR DEBERA ENVIAR ENTRE LOS DIAS 1 al 7 y 15 al 22 DE CADA MES ESTAS HOJAS AL INSTITUTO GEOLOGICO Y MINERO DE ESPAÑA, DIVISION DE GEOLOGIA C/ RIOS ROSAS, 23 – MADRID - 3.

Recibido I.G.M.E. el 22-X-76 Enviado el .....

El Supervisor

El Consultor

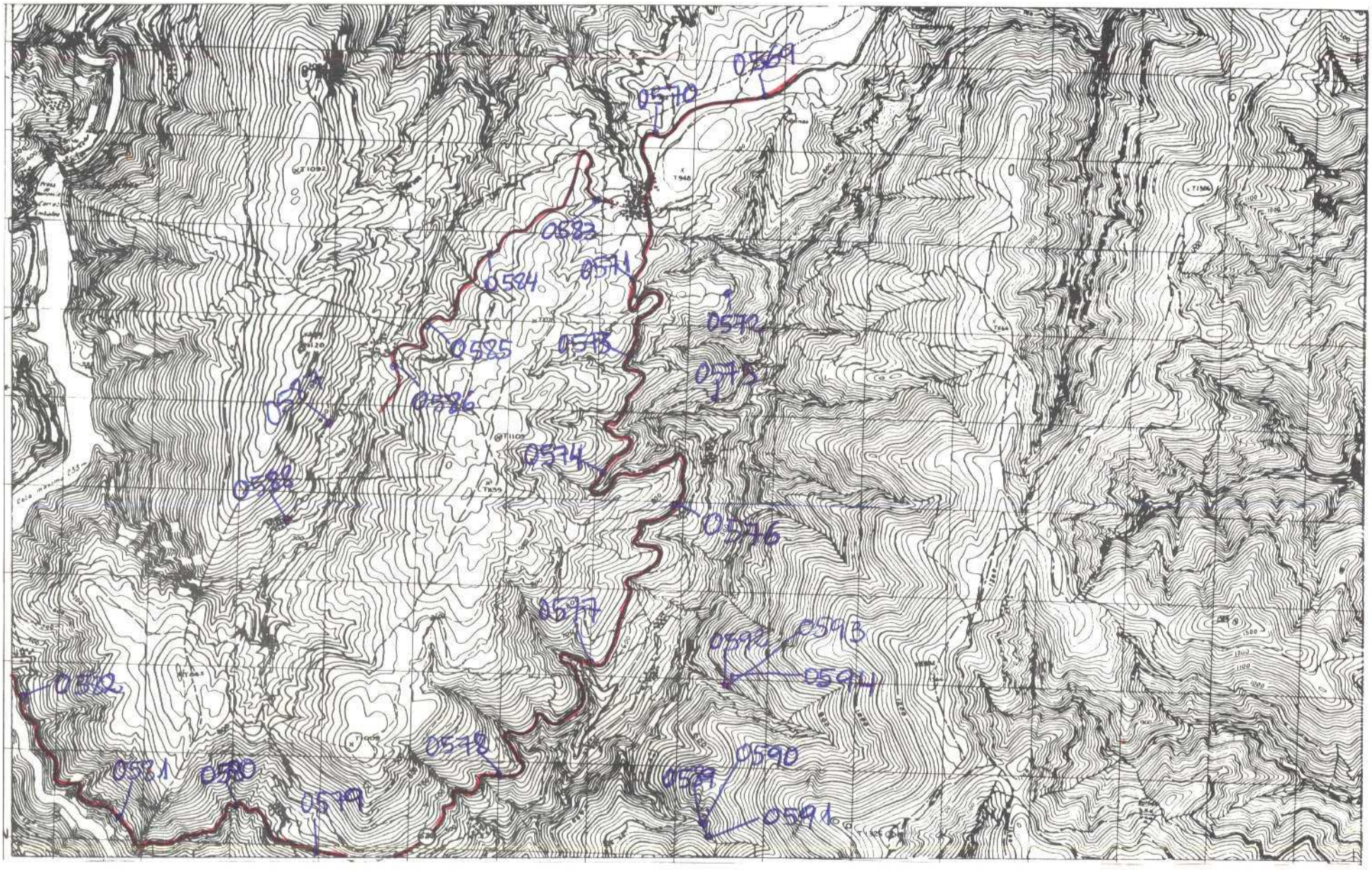

NUMERO DE LA HOJA 10-05 CUADRANTE

4	1
3	2

343

DATOS A RELLENAR POR EL IGME		
Nº de la hoja 1:50.000	Nº del documento	
1005	3	

DATOS A RELLENAR POR EL CONSULTOR	
COMIS. LTA	RESPONSABLE QUE REALIZA LA ESTACION
AD	MJ

DATOS A RELLENAR POR EL IGME			
Recibido	Ref. Control	Perforado	Verificado

DATOS A RELLENAR POR EL CONSULTOR

NUMERO DE LA ESTACION	Fotografía	MUESTRAS: Petro I y M	Macrop.	Micropal.	Sedimen.	Rayos X	Espectro masas	C 14	Análisis químico	Térmico diferen.	Microsc.	Otros análisis
0569		I										
0570		I										
0571		I										
0572		I										
0573		I										
0574		I										
0575		I										
0576		I										
0577		I										
0578		I										
0579		I										
0580		I										
0581		I										
0582		I										
0583		I										
0584		I										
0585		I										
0586		I										
0587		I										

NUMERO DE LA ESTACION	Fotografía	MUESTRAS: Petro I y M	Macrop.	Micropal.	Sedimen.	Rayos X	Espectro masas	C 14	Análisis químico	Térmico diferen.	Microsc.	Otros análisis
0588		I										
0589		I										
0590		I										
0591		I										
0592		I										
0593		I										
0594		I										

DATOS A RELLENAR POR EL CONSULTOR

NUMERO DE LA ESTACION	Fotografía	MUESTRAS: Petro I y M	Macrop.	Micropal.	Sedimen.	Rayos X	Espectro masas	C 14	Análisis químico	Térmico diferen.	Microsc.	Otros análisis

NUMERO DE LA ESTACION	Fotografía	MUESTRAS: Petro I y M	Macrop.	Micropal.	Sedimen.	Rayos X	Espectro masas	C 14	Análisis químico	Térmico diferen.	Microsc.	Otros análisis

EL CONSULTOR: DEBERA MARCAR SOBRE EL MAPA, LAS ESTACIONES CON SU NUMERO DE REFERENCIA EN AZUL Y LOS PUNTOS REALIZADOS SOBRE EL TERRENO EN ROJO.
PARA ENCONTRAR PUNTO DE LA MARCHA DEL TRABAJO DE CAMPO EL CONSULTOR DEBERA ENVIAR UNA HOJA DE ESTAS, EL 1 Y 15 DE CADA MES ESTAS HOJAS AL INSTITUTO GEOLOGICO Y MINERO DE ESPAÑA, DIVISION DE GEOLOGIA - C. RIOS ROSAS, 23 - MADRID - 3

Recibido I.G.M.E. el 22-X-76 ... Enviado el .....
El Supervisor ... El Consultor

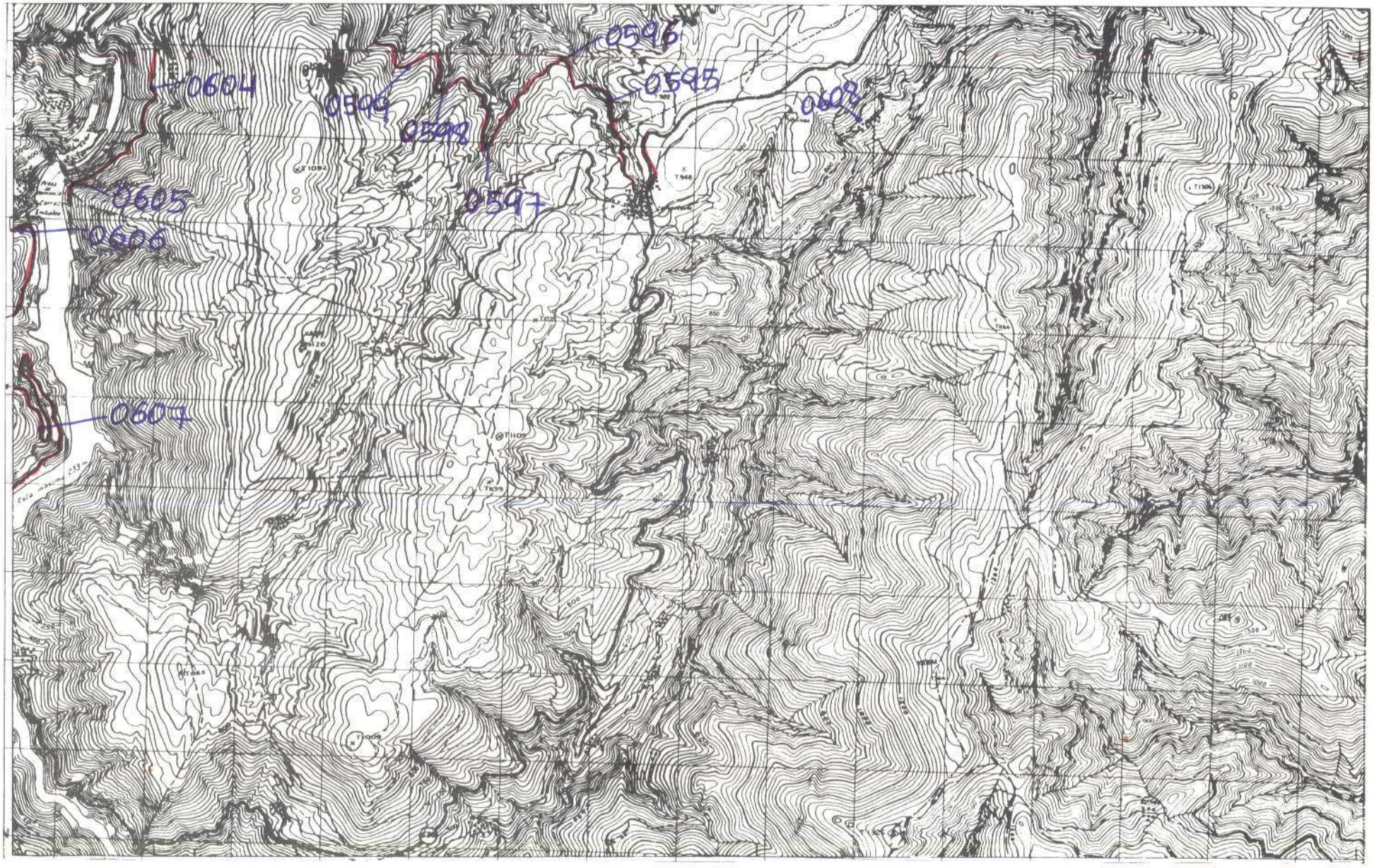

NUMERO DE LA HOJA 10-05 CUADRANTE

4	1
3	2

342

DATOS A RELLENAR POR EL IGME		
Nº de la hoja 1:50.000	Cuadrícula	Nº del documento
1 0 0 5 3		

DATOS A RELLENAR POR EL CONSULTOR		
CONSULTOR	ESPECIALIDAD QUE REALIZA LA ESTACION	
AD	MJ	

DATOS A RELLENAR POR EL IGME			
Recibido	Ref. Control	Perforado	Verificado

DATOS A RELLENAR POR EL CONSULTOR

NUMERO DE LA ESTACION	Fotografía	MUESTRAS: Petro. y M.	Macrop.	Micropal.	Sedimen.	Rayos X	Espectro masas	C 14	Análisis químico	Termico diferen.	Microsc.	Otros análisis
0595		1										
0596		1										
0597		1										
0598		1										
0599		1										
0604		1										
0605		1										
0606		1										
0607		1										
0608		1										

NUMERO DE LA ESTACION	Fotografía	MUESTRAS: Petro. y M.	Macrop.	Micropal.	Sedimen.	Rayos X	Espectro masas	C 14	Análisis químico	Termico diferen.	Microsc.	Otros análisis

DATOS A RELLENAR POR EL CONSULTOR

NUMERO DE LA ESTACION	Fotografía	MUESTRAS: Petro. y M.	Macrop.	Micropal.	Sedimen.	Rayos X	Espectro masas	C 14	Análisis químico	Termico diferen.	Microsc.	Otros análisis

NUMERO DE LA ESTACION	Fotografía	MUESTRAS: Petro. y M.	Macrop.	Micropal.	Sedimen.	Rayos X	Espectro masas	C 14	Análisis químico	Termico diferen.	Microsc.	Otros análisis

EL CONSULTOR: DEBERA MARCAR SOBRE EL MAPA LAS ESTACIONES CON SU NUMERO DE REFERENCIA EN AZUL Y LAS COTAS REALIZADAS SOBRE EL TERRENO EN ROJO

PARA LA POSTERIOR COMPILACION DE LA MARCHA DEL TRABAJO DE CAMPO EL CONSULTOR DEBERA ENVIAR CADA 10 DIAS LA 1ª Y 15ª DE CADA MES LISTAS DE LAS ESTACIONES REALIZADAS A:

MINERO DE ESPAÑA, DIVISION DE GEOLOGIA. C/ RIOS ROSAS, 23 - MADRID 3

Recibido I.G.M.E. el 22-X-76 Enviado el .....

El Supervisor El Consultor

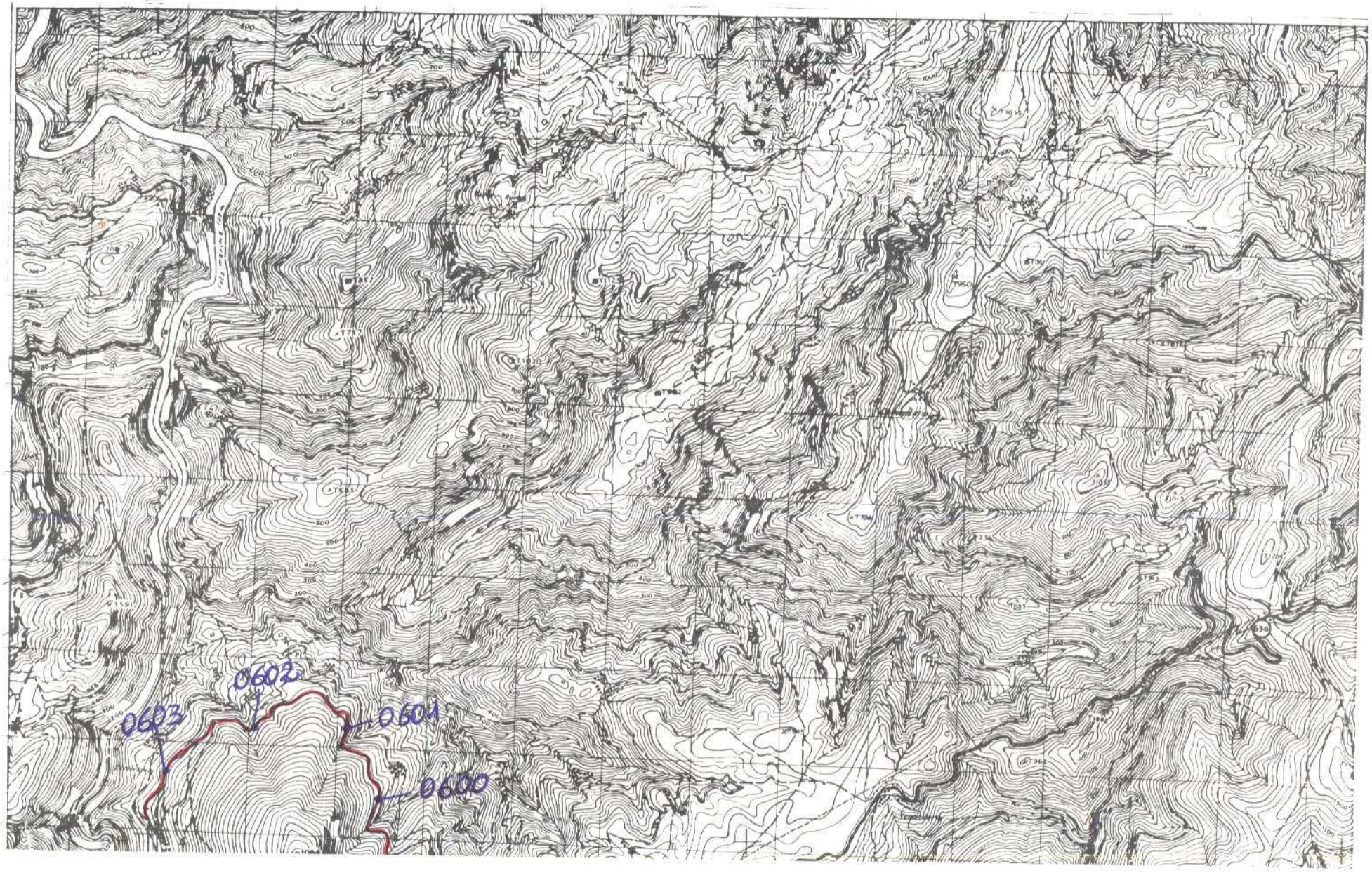

NUMERO DE LA HOJA 10-05 CUADRANTE

4	1
3	2

341

DATOS A RELLENAR POR EL IGME		
Nº de la hoja 1:50.000	Cuadrante Cuartero	Nº del documento
10054		

DATOS A RELLENAR POR EL CONSULTOR		
CONSULTOR	PERSONAL QUE REALIZA LA ESTACION	
AD	MJ	

DATOS A RELLENAR POR EL IGME			
Recibido	Ref. Control	Perforado	Verificado

DATOS A RELLENAR POR EL CONSULTOR

NUMERO DE LA ESTACION	Fotografía	MUESTRAS											
		Petro. y M.	Macrop.	Micropal.	Sedimen.	Rayos X	Espectro masas	C 14	Análisis químico	Térmico diferen.	Microsc.	Otros análisis	
0600		1											
0601		1											
0602		1											
0603		1											

NUMERO DE LA ESTACION	Fotografía	MUESTRAS											
		Petro. y M.	Macrop.	Micropal.	Sedimen.	Rayos X	Espectro masas	C 14	Análisis químico	Térmico diferen.	Microsc.	Otros análisis	

DATOS A RELLENAR POR EL CONSULTOR

NUMERO DE LA ESTACION	Fotografía	MUESTRAS											
		Petro. y M.	Macrop.	Micropal.	Sedimen.	Rayos X	Espectro masas	C 14	Análisis químico	Térmico diferen.	Microsc.	Otros análisis	

NUMERO DE LA ESTACION	Fotografía	MUESTRAS											
		Petro. y M.	Macrop.	Micropal.	Sedimen.	Rayos X	Espectro masas	C 14	Análisis químico	Térmico diferen.	Microsc.	Otros análisis	

EL CONSULTOR DEBERA MARCAR SOBRE EL MAPA, LAS ESTACIONES CON SU NUMERO DE REFERENCIA EN AZUL Y LOS CORTES REALIZADOS SOBRE EL TERRENO (EN ROJO).

PARA UN CONTROL CORRECTO DE LA MARCHA DEL TRABAJO DE CAMPO EL CONSULTOR DEBERA ENVIAR ENTRE LOS DIAS 1 al 7 y 15 al 22 DE CADA MES ESTAS HOJAS AL INSTITUTO GEOLOGICO Y MINERO DE ESPAÑA, DIVISION DE GEOLOGIA. C/ RIOS ROSAS, 23 - MADRID - 3.

Recibido I.G.M.E. el 22-X-76 Enviado el .....

El Supervisor El Consultor

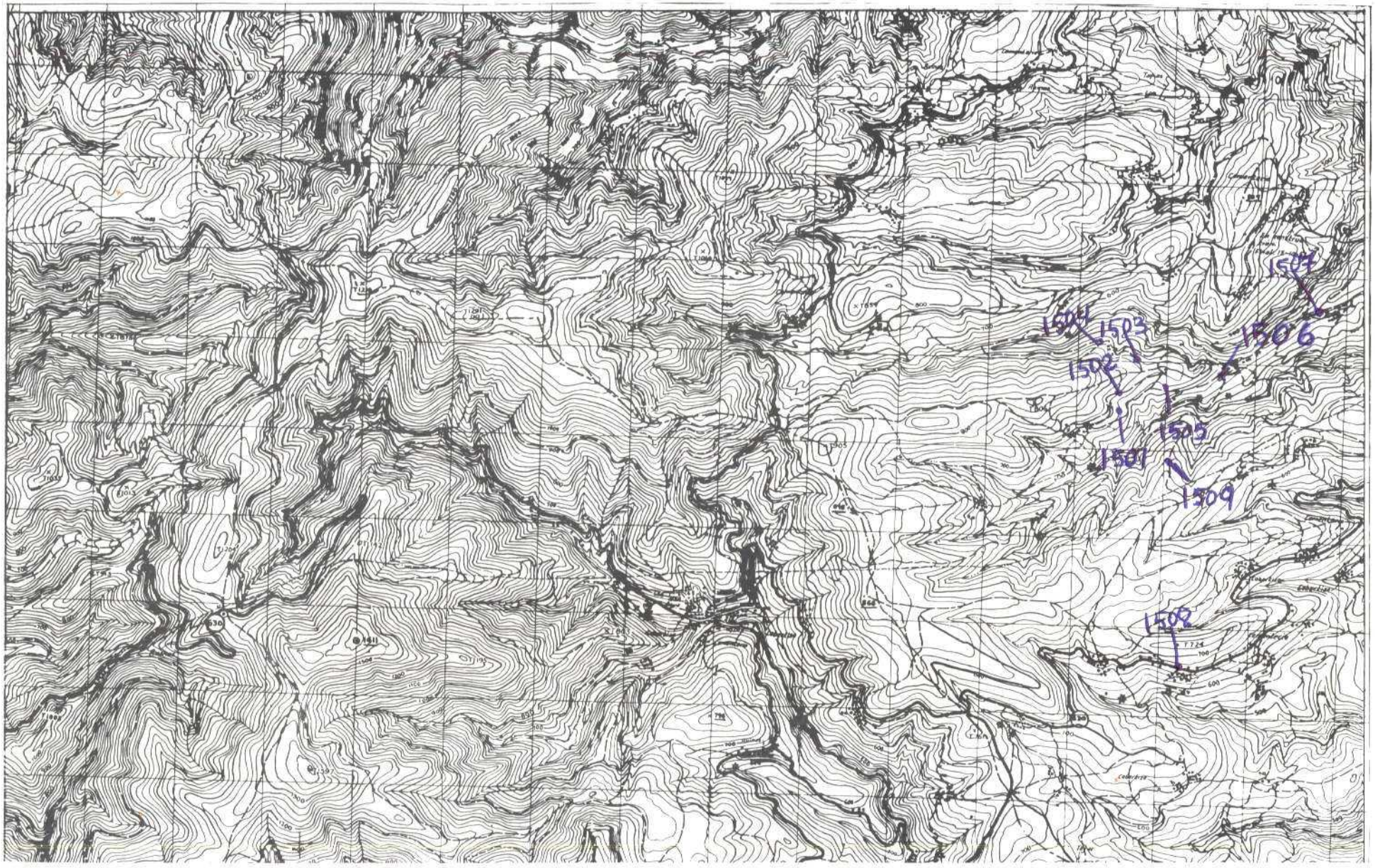

NUMERO DE LA HOJA 10-05 CUADRANTE

4	1
3	2

340

DATOS A RELLENAR POR EL IGME		
Nº de la hoja 1:50.000	Cuadrante número	Nº del documento
1005	1	

DATOS A RELLENAR POR EL CONSULTOR	
CONSULTOR	ESPECIAL QUE RECIBE LA ESTACION
ADFA	

DATOS A RELLENAR POR EL IGME			
Recibido	Ref. Control	Perforado	Verificado

DATOS A RELLENAR POR EL CONSULTOR

NUMERO DE LA ESTACION	Fotografía	MUESTRAS: Petro. I/M	Macrop.	Microp.	Sedimen.	Rayos X	Espectro masas	C 14	Análisis químico	Termoluminiscencia	Microsondas	Otras analisis
1501		1										
1502		1										
1503		1										
1504		1										
1505		1										
1506		1										
1507		1										
1508		1										
1509		1										

DATOS A RELLENAR POR EL CONSULTOR

NUMERO DE LA ESTACION	Fotografía	MUESTRAS: Petro. I/M	Macrop.	Microp.	Sedimen.	Rayos X	Espectro masas	C 14	Análisis químico	Termoluminiscencia	Microsondas	Otras analisis

DATOS A RELLENAR POR EL CONSULTOR

NUMERO DE LA ESTACION	Fotografía	MUESTRAS: Petro. I/M	Macrop.	Microp.	Sedimen.	Rayos X	Espectro masas	C 14	Análisis químico	Termoluminiscencia	Microsondas	Otras analisis

EL CONSULTOR: DEBERA MARCAR SOBRE EL MAPA LAS ESTACIONES CON SU NUMERO DE REFERENCIA EN AZUL Y CONSTITUIR REALIZADOS SOBRE EL TERRENO NO ROCIO

Recibido I.G.M.E. el 22-X-76

Enviado el

El Supervisor

El Consultor

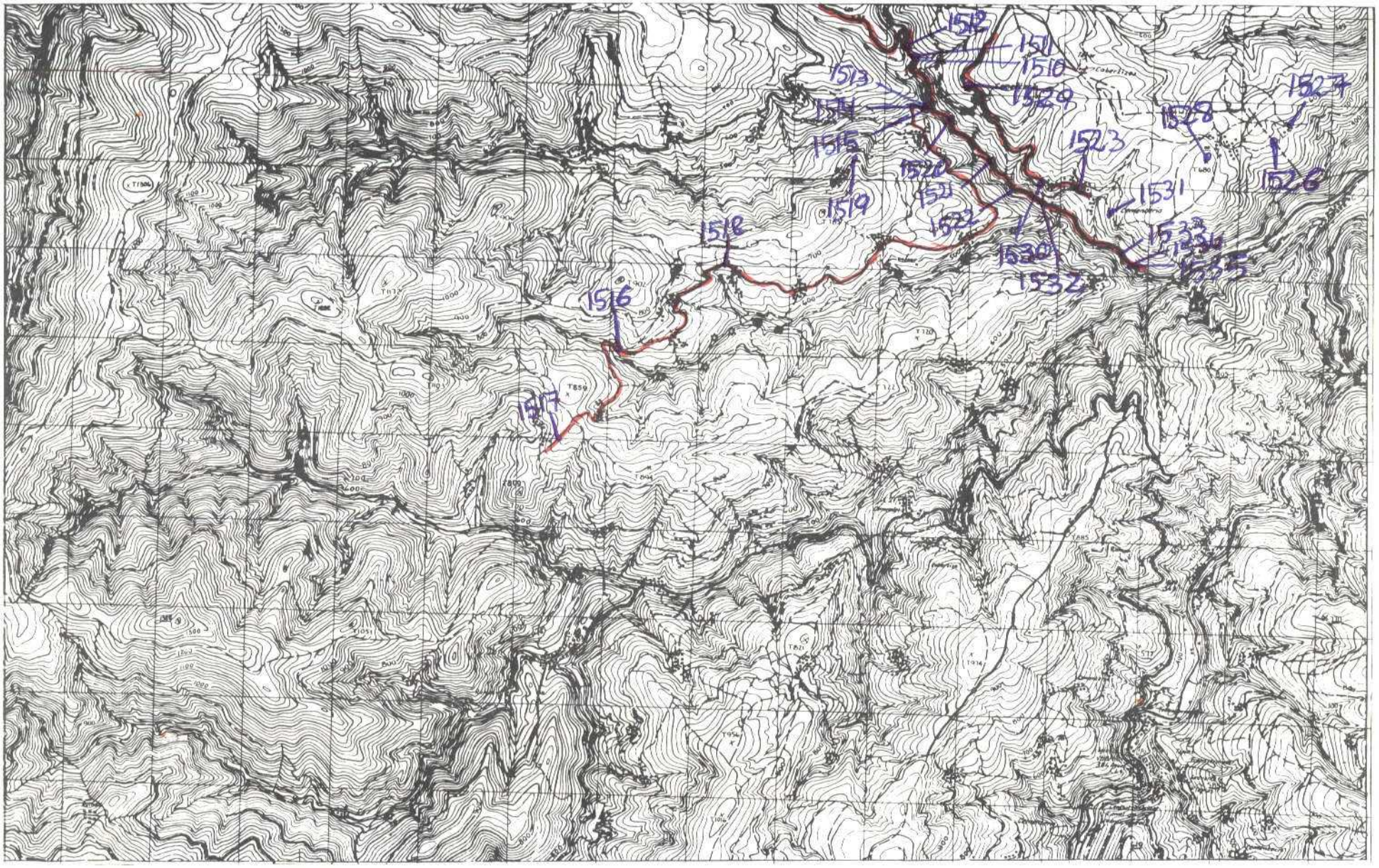

NUMERO DE LA HOJA 10-05 CUADRANTE

4	1
3	2

339

DATOS A RELLENAR POR EL IGME		
Nº de la hoja 1:50.000	Cuadrante número	Nº del documento
10052		

DATOS A RELLENAR POR EL CONSULTOR		
CONSULTOR	ESPECIAL QUE REALIZA LA ESTACION	
AD	FA	

DATOS A RELLENAR POR EL IGME			
Recibido	Ref. Control	Perforado	Verificado

DATOS A RELLENAR POR EL CONSULTOR

NUMERO DE LA ESTACION	Fotografía	Muestras: Petro. I y M.	Macrop.	Micropal.	Sedimen.	Rayos X	Espectro masas	C 14	Análisis químicos	Termica diferen.	Microsc.	Otras analisis
1510		1										
1511		1										
1512		1										
1513		1										
1514		1										
1515		1										
1576		1										
1577		1										
1518		1										
1519		1										
1520		1										
1521		1										
1522		1										
1523		1										
1526		1										
1527		1										
1528		1										
1529		1										
1530		1										

NUMERO DE LA ESTACION	Fotografía	Muestras: Petro. I y M.	Macrop.	Micropal.	Sedimen.	Rayos X	Espectro masas	C 14	Análisis químicos	Termica diferen.	Microsc.	Otras analisis
1531		1										
1532		1										
1533		1										
1534		1										
1535		1										

DATOS A RELLENAR POR EL CONSULTOR

NUMERO DE LA ESTACION	Fotografía	Muestras: Petro. I y M.	Macrop.	Micropal.	Sedimen.	Rayos X	Espectro masas	C 14	Análisis químicos	Termica diferen.	Microsc.	Otras analisis

NUMERO DE LA ESTACION	Fotografía	Muestras: Petro. I y M.	Macrop.	Micropal.	Sedimen.	Rayos X	Espectro masas	C 14	Análisis químicos	Termica diferen.	Microsc.	Otras analisis

EL CONSULTOR DEBERA MARCAR SOBRE EL MAPA LAS ESTACIONES CON SU NUMERO DE REFERENCIA EN AZUL Y ENVIARLO AL ALTA DE ESTAS SOBRE EL TERRENO EN MADRID
PARA INFORMACION Y PROCESO DIRECTO DE LA MARCHA DEL TRABAJO DE CAMPO EL CONSULTOR POR DE DIA
MINERO DE ESPAÑA. DIVISION DE GEOLOGIA. C/ RIOS ROSAS, 23 MADRID 3

Recibido I.G.M.E. el 22-X-76 Enviado el

El Supervisor: alyu

El Consultor: JAPuente

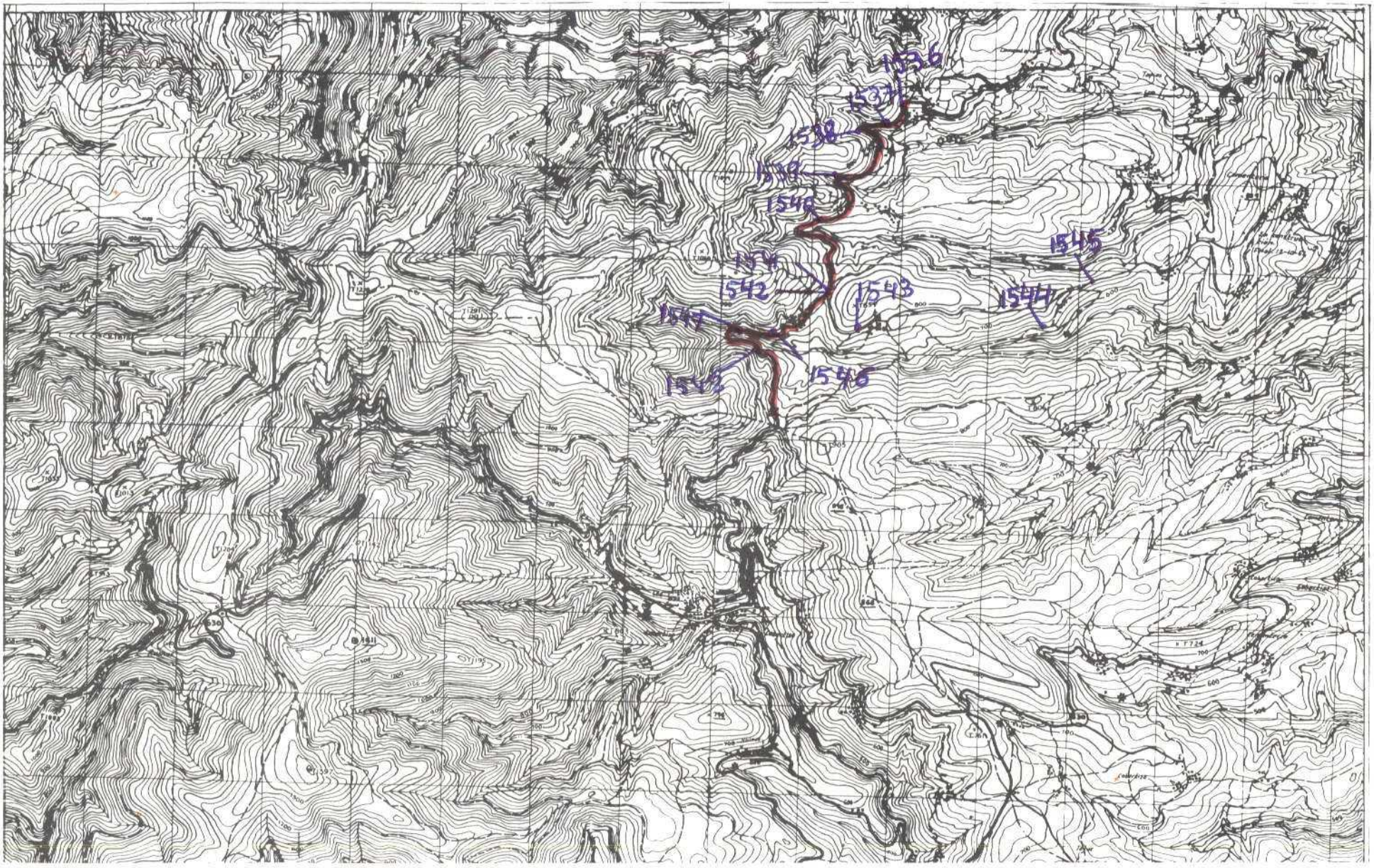

NUMERO DE LA HOJA 10-05 CUADRANTE

4	1
3	2

338

DATOS A RELLENAR POR EL IGME		
Nº de la hoja 1:50.000	Cuadrante número	Nº del documento
1005	1	

DATOS A RELLENAR POR EL CONSULTOR		
CONSULTOR	ESPECIALIDAD	LETRA
ADFA		

DATOS A RELLENAR POR EL IGME			
Recibido	Ref. Control	Perforado	Verificado

DATOS A RELLENAR POR EL CONSULTOR

NUMERO DE LA ESTACION	Fotografía	MUESTRAS: Petro. y M.	Macro.	Microp.	Sedimen.	Rayos X	Espectro visible	C 14	Análisis químico	Termoluminiscencia	Microso.	Otras analisis
1536		1										
1537		1										
1538		1										
1539		1										
1540		1										
1541		1										
1542		1										
1543		1										
1544		1										
1545		1										
1546		1										
1547		1										
1548		1										

NUMERO DE LA ESTACION	Fotografía	MUESTRAS: Petro. y M.	Macro.	Microp.	Sedimen.	Rayos X	Espectro visible	C 14	Análisis químico	Termoluminiscencia	Microso.	Otras analisis

DATOS A RELLENAR POR EL CONSULTOR

NUMERO DE LA ESTACION	Fotografía	MUESTRAS: Petro. y M.	Macro.	Microp.	Sedimen.	Rayos X	Espectro visible	C 14	Análisis químico	Termoluminiscencia	Microso.	Otras analisis

NUMERO DE LA ESTACION	Fotografía	MUESTRAS: Petro. y M.	Macro.	Microp.	Sedimen.	Rayos X	Espectro visible	C 14	Análisis químico	Termoluminiscencia	Microso.	Otras analisis

EL CONSULTOR: DEBERA MARCAR SOBRE EL MAPA LAS ESTACIONES CON SU NUMERO DE REFERENCIA EN AZUL, [illegible] SOBRE EL TERRENO EN ROJO.
PARA UN CONTROL CORRECTO DE LA MARCHA DEL TRABAJO DE CAMPO EL CONSULTOR DEBERA [illegible] MINERO DE ESPAÑA. DIVISION DE GEOLOGIA. C/ RIOS ROSAS, 23 MADRID 4

Recibido IGME el 22-X-76
El Supervisor: alyu

Firmado:
El Consultor: HAPUG

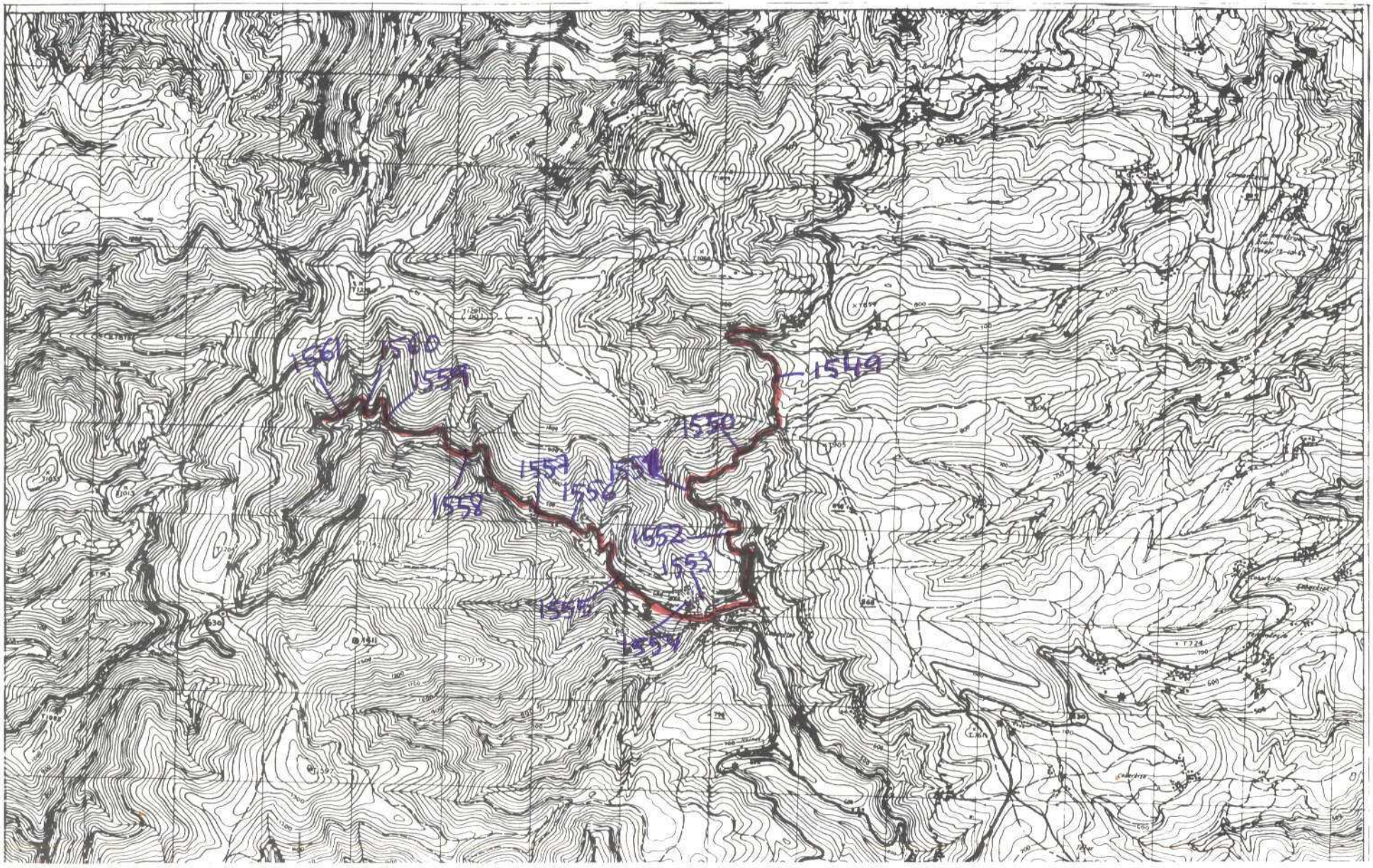

NUMERO DE LA HOJA 10-05 CUADRANTE

4	1
3	2

337

DATOS A RELLENAR POR EL IGME		
Nº de la hoja 1:50.000	Cuadrante Número	Nº del documento
1005	1	

DATOS A RELLENAR POR EL CONSULTOR	
CONSULTOR	ESPECIAL QUE REALIZA LA ESTACION
ADFA	

DATOS A RELLENAR POR EL IGME			
Recibido	Ref. Control	Perforado	Verificado

DATOS A RELLENAR POR EL CONSULTOR

NUMERO DE LA ESTACION	Fotografía	MUESTRAS: Petro. y M.	Macrop.	Micropal.	Sedimen.	Rayos X	Espectro masas	C 14	Análisis químico	Termoluminiscencia	Microsc.	Otros análisis
1549		1										
1550		1										
1551		1										
1552		1										
1553		1										
1554		1										
1555		1										
1556		1										
1557		1										
1558		1										
1559		1										
1560		1										
1561		1										

DATOS A RELLENAR POR EL CONSULTOR

NUMERO DE LA ESTACION	Fotografía	MUESTRAS: Petro. y M.	Macrop.	Micropal.	Sedimen.	Rayos X	Espectro masas	C 14	Análisis químico	Termoluminiscencia	Microsc.	Otros análisis

DATOS A RELLENAR POR EL CONSULTOR

NUMERO DE LA ESTACION	Fotografía	MUESTRAS: Petro. y M.	Macrop.	Micropal.	Sedimen.	Rayos X	Espectro masas	C 14	Análisis químico	Termoluminiscencia	Microsc.	Otros análisis

EL CONSULTOR: DEBERA MARCAR SOBRE EL MAPA: LAS ESTACIONES CON SU NUMERO DE REFERENCIA (EN AZUL) Y LOS CORTES REALIZADOS SOBRE EL TERRENO (EN ROJO).
PARA UN CONTROL EFICAZ DEL CURSO DE LA MARCHA DEL TRABAJO DE CAMPO EL CONSULTOR DEBERA ENVIAR ESTAS HOJAS (1 a 7) Y 22 (2 HOJAS MENSUALES) AL INSTITUTO GEOLOGICO Y MINERO DE ESPAÑA. DIVISION DE GEOLOGIA - C/ RIOS ROSAS 21 - MADRID - 3.

Recibido I.G.M.E. el 22-X-76 ..... Enviado el .....

El Supervisor: [illegible]

El Consultor: [illegible]

NUMERO DE LA HOJA 10-05 CUADRANTE

4	1
3	2

OCTUBRE : 10

336

DATOS A RELLENAR POR EL IGME			DATOS A RELLENAR POR EL CONSULTOR		DATOS A RELLENAR POR EL IGME			
Nº de la hoja 1:50.000	Cuadrante número	Nº del documento	CONSULTOR	ESPECIALIDAD	Recibido	Ref. Control	Perforado	Verificado
10052			ADFA					

DATOS A RELLENAR POR EL CONSULTOR

NUMERO DE LA ESTACION	Fotografía	MUESTRAS: Petro. y M.	Macrop.	Microp.	Sedimen.	Rayos X	Espectro masas	C 14	Análisis químico	Termica diferen.	Microsc.	Otros análisis
1524	1											
1525	1											

DATOS A RELLENAR POR EL CONSULTOR

NUMERO DE LA ESTACION	Fotografía	MUESTRAS: Petro. y M.	Macrop.	Microp.	Sedimen.	Rayos X	Espectro masas	C 14	Análisis químico	Termica diferen.	Microsc.	Otros análisis

DATOS A RELLENAR POR EL CONSULTOR

NUMERO DE LA ESTACION	Fotografía	MUESTRAS: Petro. y M.	Macrop.	Microp.	Sedimen.	Rayos X	Espectro masas	C 14	Análisis químico	Termica diferen.	Microsc.	Otros análisis

EL CONSULTOR: DEBE PA MARCAR SOBRE EL MAPA LAS ESTACIONES CON SU NUMERO DE REFERENCIA (EN AZUL) Y LOS CORTES REALIZADOS SOBRE EL TERRENO (EN ROJO).
PARA INFORMAR CORRECTAMENTE DE LA MARCHA DEL TRABAJO DE CAMPO EL CONSULTOR DEBERA ENVIAR ESTOS DOS DATOS EN 1 DE CADA MES ESTANDO AL INSTITUTO GEOLOGICO Y MINERO DE ESPAÑA, DIVISION DE GEOLOGIA C/ RIOS ROSAS 23 MADRID 3.

Recibido I.G.M.E. el 22-X-76 Enviado el .....

El Supervisor: [signature] El Consultor: [signature]

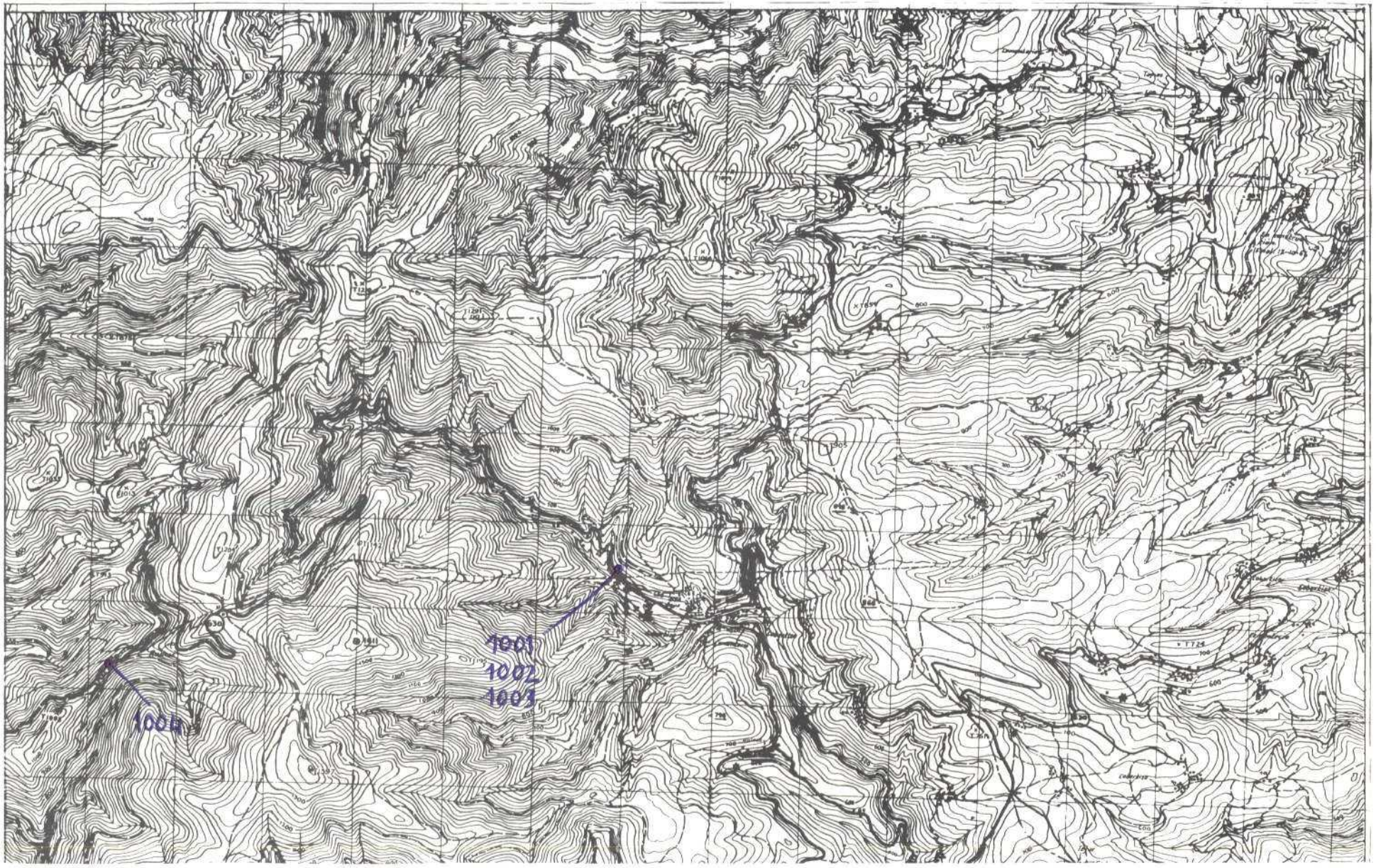

NUMERO DE LA HOJA 10-05 CUADRANTE

4	1
3	2

355

DATOS A RELLENAR POR EL IGME											
Nº de la hoja 1:50.000				Cuadrante numero	Nº del documento						
1	0	0	5								

DATOS A RELLENAR POR EL CONSULTOR			
CONSULTOR	ESPECIALIDAD	ESTUDIO	
A	D	A	M

DATOS A RELLENAR POR EL IGME			
Recibido	Ref. Control	Perforado	Verificado

DATOS A RELLENAR POR EL CONSULTOR

NUMERO DE LA ESTACION	Fotografía	MUESTRAS: Petro. y M.	Macrop.	Micropal.	Sedimen.	Rayos X	Espectro masas	C 14	Análisis químico	Termica diferen.	Microsc.	Otros análisis
1001			1									
1002			1									
1003			1									
1004			1									

NUMERO DE LA ESTACION	Fotografía	MUESTRAS: Petro. y M.	Macrop.	Micropal.	Sedimen.	Rayos X	Espectro masas	C 14	Análisis químico	Termica diferen.	Microsc.	Otros análisis

DATOS A RELLENAR POR EL CONSULTOR

NUMERO DE LA ESTACION	Fotografía	MUESTRAS: Petro. y M.	Macrop.	Micropal.	Sedimen.	Rayos X	Espectro masas	C 14	Análisis químico	Termica diferen.	Microsc.	Otros análisis

NUMERO DE LA ESTACION	Fotografía	MUESTRAS: Petro. y M.	Macrop.	Micropal.	Sedimen.	Rayos X	Espectro masas	C 14	Análisis químico	Termica diferen.	Microsc.	Otros análisis

EL CONSULTOR DEBERA MARCAR SOBRE EL MAPA, LAS ESTACIONES CON SU NUMERO DE REFERENCIA (EN AZUL) Y ESTE CORTES REALIZADOS SOBRE EL TERRENO (EN ROJO)

PARA UN CONTROL CORRECTO DE LA MARCHA DEL TRABAJO DE CAMPO, EL CONSULTOR DEBERA ENVIAR CADA DIA, LA FICHA DE CADA MUESTRA RECOGIDA, AL INSTITUTO GEOLOGICO Y MINERO DE ESPAÑA (DIVISION DE GEOLOGIA - C/ RIOS ROSAS, 23 - MADRID - 3)

Recibido I.G.M.E. el 12-11-76 Enviado el

El Supervisor El Consultor

Alvaga

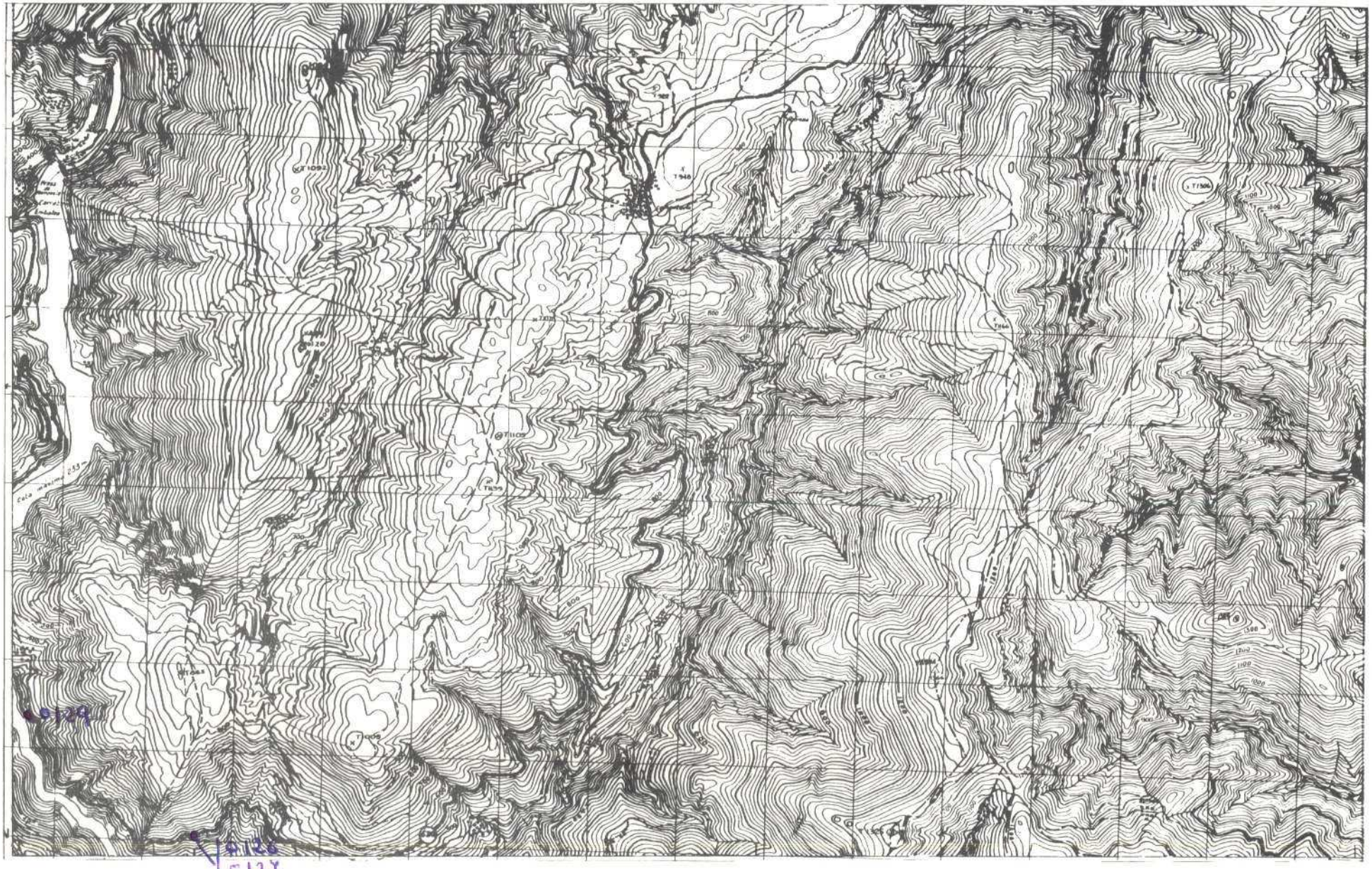

0129

0126
0127
0128

NUMERO DE LA HOJA 10-05 CUADRANTE

4	1
3	2

DATOS A RELLENAR POR EL IGME		
Nº de la hoja 1:50.000	Cuadrícula número	Nº del documento
1 0 0 5 3		

DATOS A RELLENAR POR EL CONSULTOR	
CONSULTOR	ESPECIALIDAD QUE REALIZA LA ESTACION
A D	F A

DATOS A RELLENAR POR EL IGME			
Recibido	Ref. Control	Perforado	Verificado

DATOS A RELLENAR POR EL CONSULTOR

NUMERO DE LA ESTACION	Fotografía	MUESTRAS: Petro. y M.	Macrop.	Microp.	Sedimen.	Rayos X	Espectro masas	C 14	Análisis químico	Termico diferen.	Microsc.	Otros análisis
0 1 2 6 1												
0 1 2 7 1												
0 1 2 8 1												
0 1 2 9 1												

NUMERO DE LA ESTACION	Fotografía	MUESTRAS: Petro. y M.	Macrop.	Microp.	Sedimen.	Rayos X	Espectro masas	C 14	Análisis químico	Termico diferen.	Microsc.	Otros análisis

NUMERO DE LA ESTACION	Fotografía	MUESTRAS: Petro. y M.	Macrop.	Microp.	Sedimen.	Rayos X	Espectro masas	C 14	Análisis químico	Termico diferen.	Microsc.	Otros análisis

NUMERO DE LA ESTACION	Fotografía	MUESTRAS: Petro. y M.	Macrop.	Microp.	Sedimen.	Rayos X	Espectro masas	C 14	Análisis químico	Termico diferen.	Microsc.	Otros análisis

EL CONSULTOR DEBERA MARCAR SOBRE EL MAPA LAS ESTACIONES CON SU NUMERO DE REFERENCIA (EN AZUL) Y LOS CORTES REALIZADOS SOBRE EL TERRENO (EN ROJO).
PARA UN CONTROL CORRECTO DE LA MARCHA DEL TRABAJO DE CAMPO EL CONSULTOR DEBERA ENVIAR ESTE LIBRO A LA FINALIZACION DE CADA MES (SEA RELLENO O NO) AL INSTITUTO GEOLOGICO Y MINERO DE ESPAÑA, DIVISION DE GEOLOGIA C/ RIOS ROSAS, 21 MADRID-3

Recibido I.G.M.E. el 12-7-77 Enviado el .....

El Supervisor

El Consultor

J. A. Pulgar

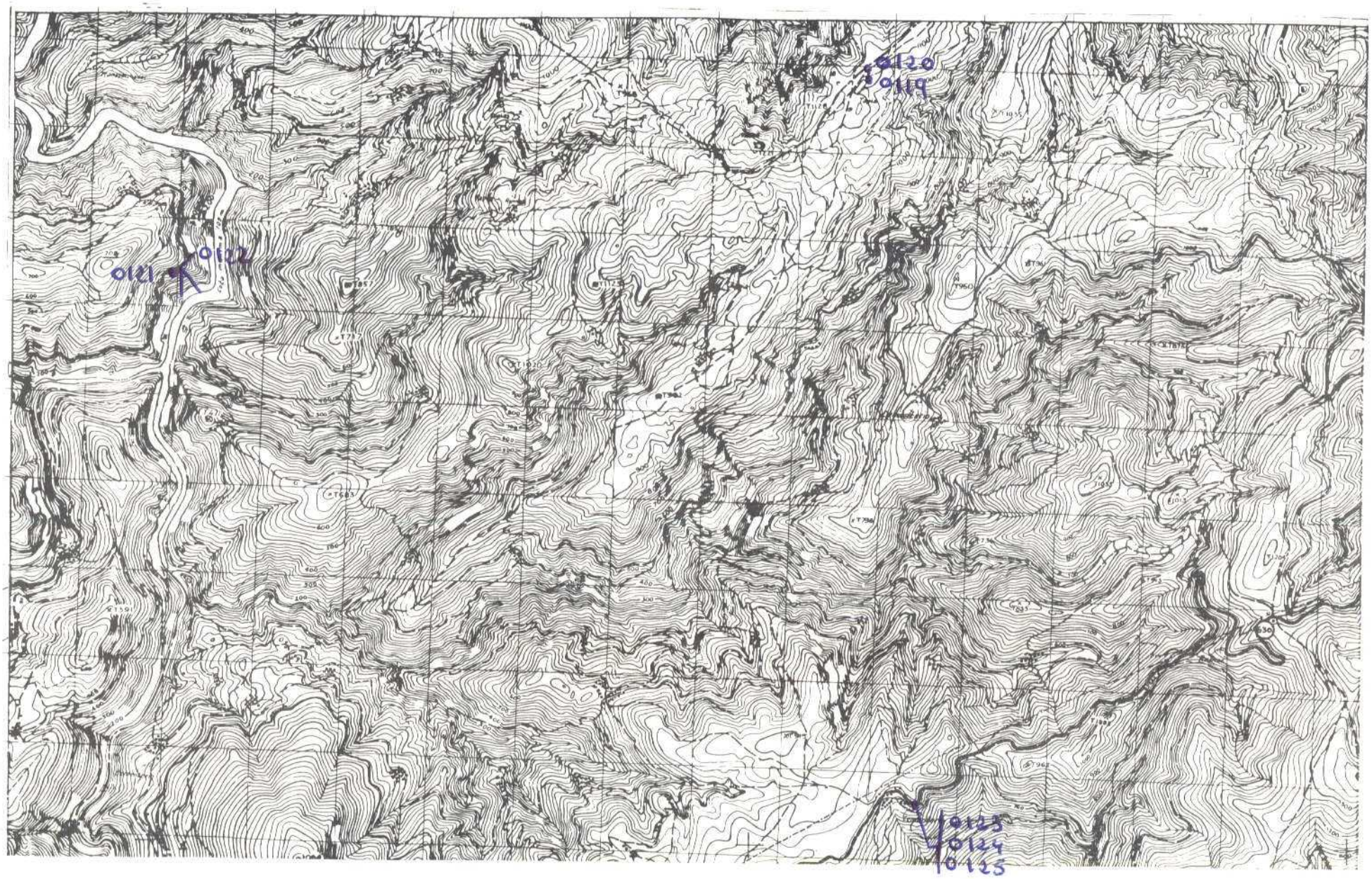

NUMERO DE LA HOJA 10-05 CUADRANTE

4	1
3	2

DATOS A RELLENAR POR EL IGME		
Nº de la hoja 1:50.000	Cuadrante Cuadrícula	Nº del documento
1 0 0 5 4		

DATOS A RELLENAR POR EL CONSULTOR			
CONSULTOR	ESPECIAL	QUE REALIZA	LA ESTAC.
A	D	F	A

DATOS A RELLENAR POR EL IGME			
Recibido	Ref. Control	Perforado	Verificado

DATOS A RELLENAR POR EL CONSULTOR

NUMERO DE LA ESTACION	Fotografía	MUESTRAS: Petro. I y M	Macrop.	Microp.	Sedimen.	Rayos X	Espectro masas	C 14	Análisis químico	Termico diferen.	Microsc.	Otros análisis
0 1 1 9	1											
0 1 2 0	1											
0 1 2 1	1											
0 1 2 2	1											
0 1 2 3	1											
0 1 2 4	1											
0 1 2 5	1											

NUMERO DE LA ESTACION	Fotografía	MUESTRAS: Petro. I y M	Macrop.	Microp.	Sedimen.	Rayos X	Espectro masas	C 14	Análisis químico	Termico diferen.	Microsc.	Otros análisis

DATOS A RELLENAR POR EL CONSULTOR

NUMERO DE LA ESTACION	Fotografía	MUESTRAS: Petro. I y M	Macrop.	Microp.	Sedimen.	Rayos X	Espectro masas	C 14	Análisis químico	Termico diferen.	Microsc.	Otros análisis

NUMERO DE LA ESTACION	Fotografía	MUESTRAS: Petro. I y M	Microp.	Microp.	Sedimen.	Rayos X	Espectro masas	C 14	Análisis químico	Termico diferen.	Microsc.	Otros análisis

EL CONSULTOR DEBERA MARCAR SOBRE EL MAPA LAS ESTACIONES CON SU NUMERO DE REFERENCIA REALIZADAS Y LOS PUNTOS REALIZADOS SOBRE EL TERRENO NO ESTACIONADOS

PARA UN CONTROL CORRECTO DE LA MARCHA DEL TRABAJO DE CAMPO EL CONSULTOR DEBERA ENVIAR ENTRE LOS DIAS 1 al 7 y 15 al 22 DE CADA MES ESTAS HOJAS AL INSTITUTO GEOLOGICO Y MINERO DE ESPAÑA. DIVISION DE GEOLOGIA C/ RIOS ROSAS, 23 – MADRID - 3

Recibido I.G.M.E. el 12-7-77 Enviado el .....

El Supervisor

El Consultor J. A. Polgar

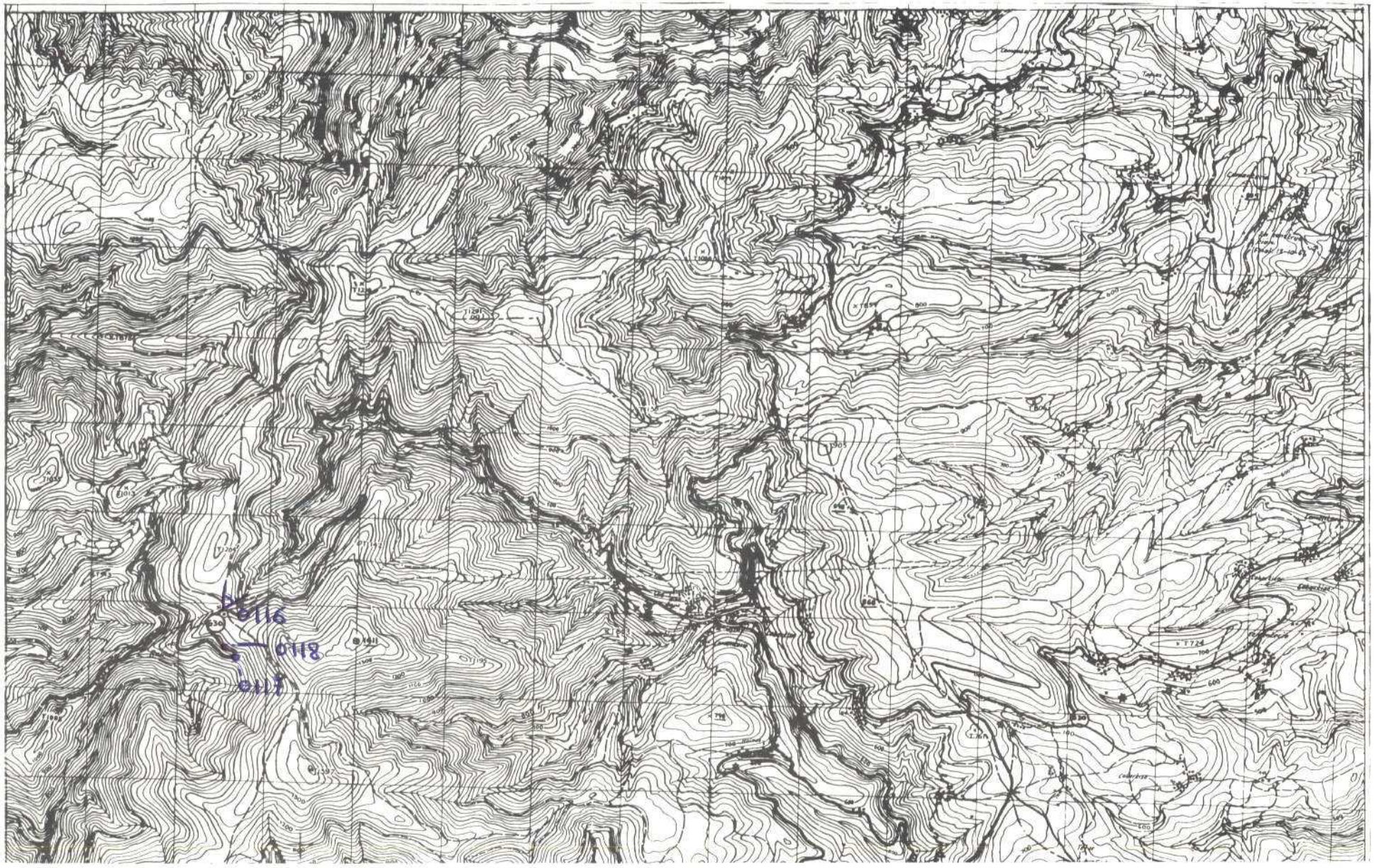

NUMERO DE LA HOJA 10-05 CUADRANTE

4	1
3	2

| DATOS A RELLENAR POR EL IGME | | |

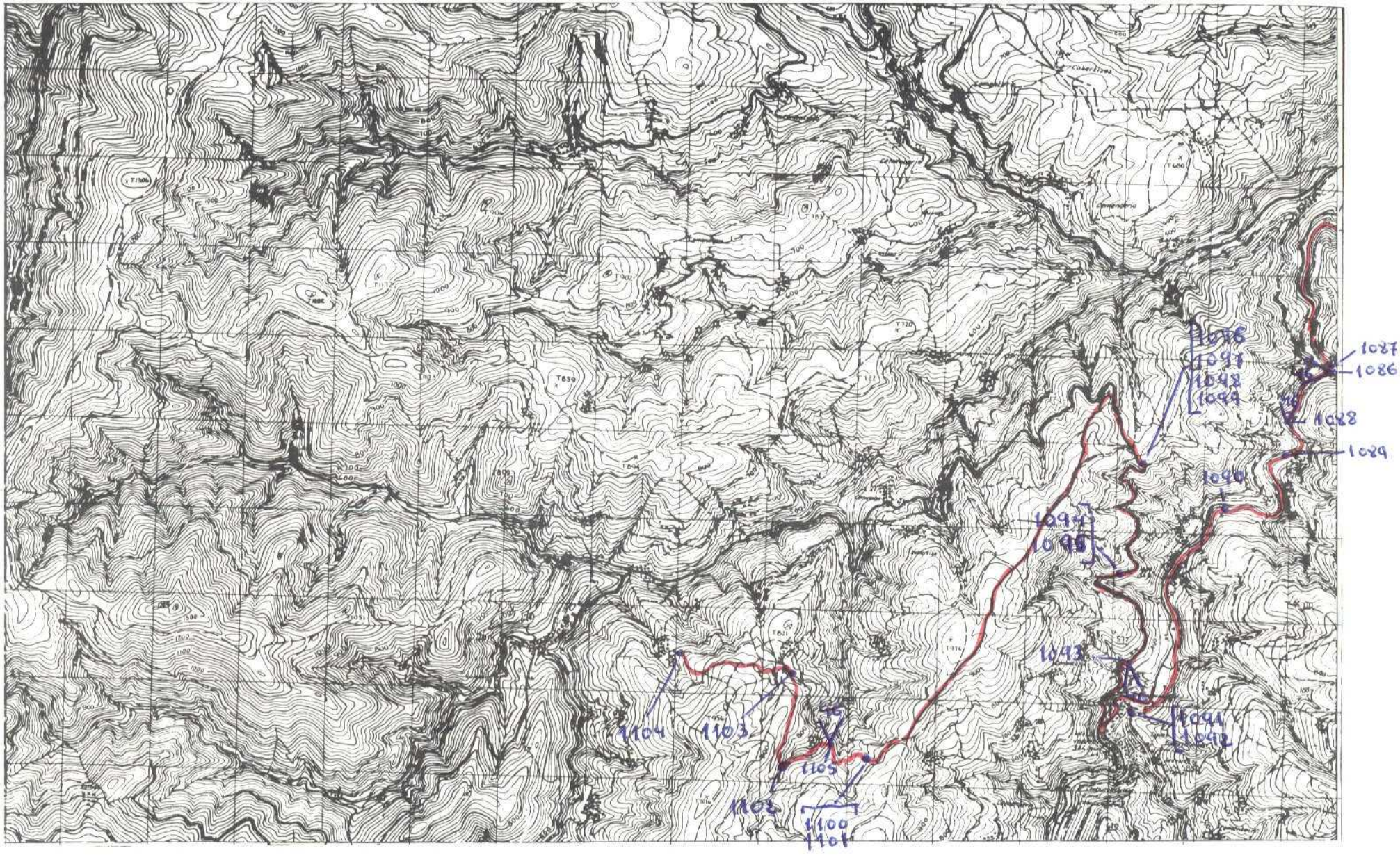

NUMERO DE LA HOJA 10-05 CUADRANTE

4	1
3	2

DATOS A RELLENAR POR EL IGME		
Nº de la hoja 1:50.000	Subcuadro numero	Nº del documento
1 0 0 5 2		

DATOS A RELLENAR POR EL CONSULTOR			
CONSULTOR	ESPECIALIDAD	QUE REALIZA	LA ESTACION
A	D	A	M

DATOS A RELLENAR POR EL IGME			
Recibido	Ref. Control	Perforado	Verificado

DATOS A RELLENAR POR EL CONSULTOR

NUMERO DE LA ESTACION	Fotografía	MUESTRAS: Perg. y M.	Macrop.	Microp.	Sedimen.	Rayos X	Espectro masas	C 14	Análisis químicos	Termoluminiscencia	Morteros	Otras analisis
1 0 8 6 1												
1 0 8 7 1												
1 0 8 8 1												
1 0 8 9 1												
1 0 9 0 1												
1 0 9 1 1												
1 0 9 2 1												
1 0 9 3 1												
1 0 9 4 1												
1 0 9 5 1												
1 0 9 6 1												
1 0 9 7 1												
1 0 9 8 1												
1 0 9 9 1												
1 1 0 0 1												
1 1 0 1 1												
1 1 0 2 1												
1 1 0 3 1												
1 1 0 4 1												

DATOS A RELLENAR POR EL CONSULTOR

NUMERO DE LA ESTACION	Fotografía	MUESTRAS: Perg. y M.	Macrop.	Microp.	Sedimen.	Rayos X	Espectro masas	C 14	Análisis químicos	Termoluminiscencia	Morteros	Otras analisis
1 1 0 5 1												

DATOS A RELLENAR POR EL CONSULTOR

NUMERO DE LA ESTACION	Fotografía	MUESTRAS: Perg. y M.	Macrop.	Microp.	Sedimen.	Rayos X	Espectro masas	C 14	Análisis químicos	Termoluminiscencia	Morteros	Otras analisis

EL CONSULTOR: DEBERA MARCAR SOBRE EL MAPA LAS ESTACIONES CON SU NUMERO DE REFERENCIA (EN AZUL) Y LOS PUNTOS REALIZADOS SOBRE EL TERRENO (EN ROJO).
PARA UN CONTROL CORRECTO DE LA MARCHA DEL TRABAJO DE CAMPO, EL CONSULTOR DEBERA ENVIAR UNA VEZ CADA MES (CADA MES EXACTO) AL INSTITUTO GEOLOGICO Y MINERO DE ESPAÑA, DIVISION DE GEOLOGIA. C. RIOS ROSAS, 23 - MADRID 3.

Recibido I.G.M.E. el 12-7-77 Enviado el .....

El Supervisor: [signature] El Consultor: [signature]

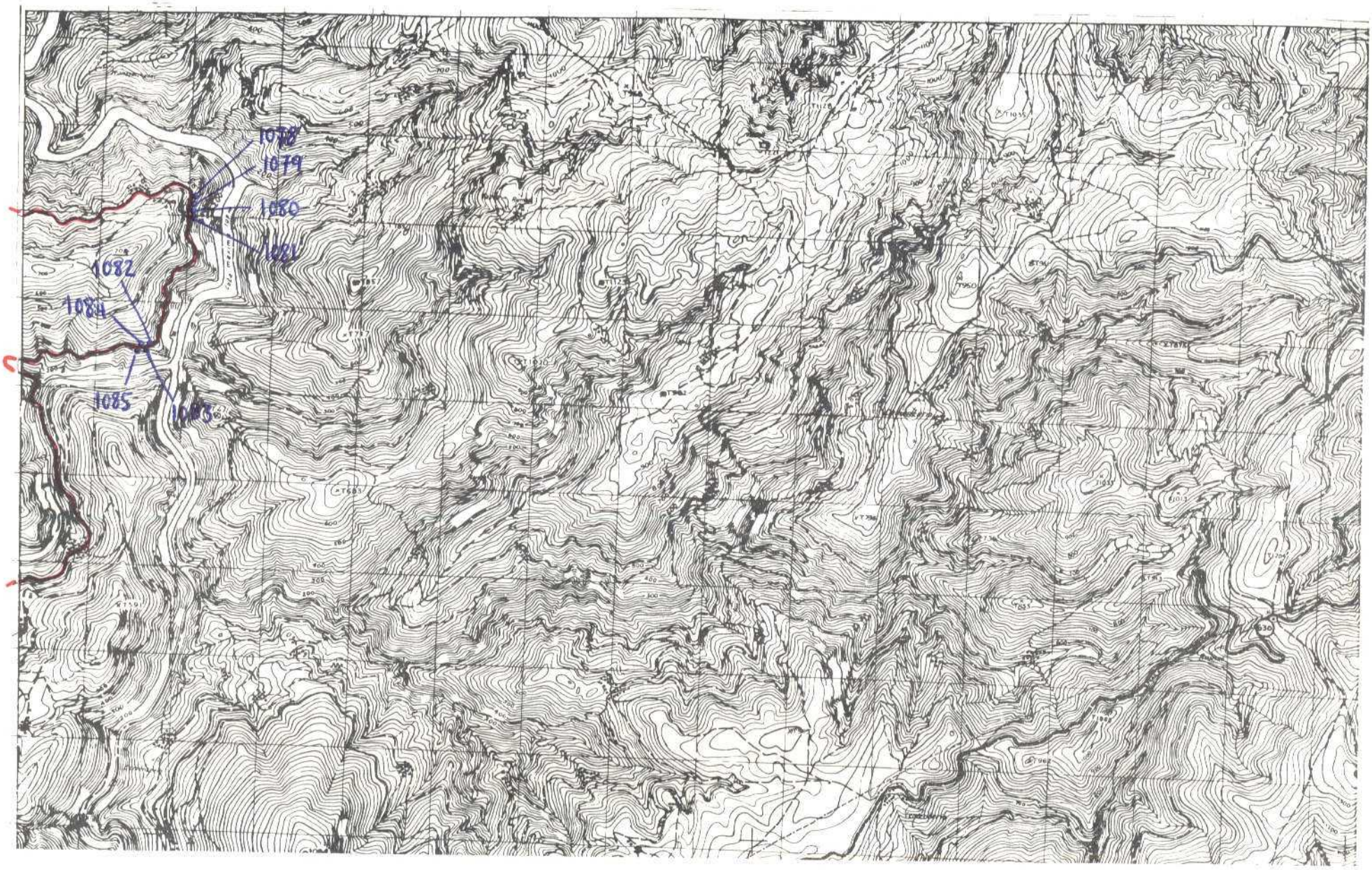

NUMERO DE LA HOJA 10-05 CUADRANTE

4	1
3	2

DATOS A RELLENAR POR EL IGME				DATOS A RELLENAR POR EL CONSULTOR				DATOS A RELLENAR POR EL IGME			
Nº de la hoja 1:50.000	Cuadrante numero	Nº del documento		CONSULTOR	ESPECIAL QUE REALIZA LA ESTA.			Recibido	Ref. Control	Perforado	Verificado
1 0 0 5	4			A O	A M						

DATOS A RELLENAR POR EL CONSULTOR

NUMERO DE LA ESTACION	Fotografía	MUESTRAS: Petro l y M	Macrop.	Micropal.	Sedimen.	Rayos X	Espectro masas	C 14	Análisis químico	Termico diferen.	Microsc.	Otros análisis
1078		1										
1079		1										
1080		1										
1081		1										
1082		1										
1083		1										
1084		1										
1085		1										

NUMERO DE LA ESTACION	Fotografía	MUESTRAS: Petro l y M	Macrop.	Micropal.	Sedimen.	Rayos X	Espectro masas	C 14	Análisis químico	Termico diferen.	Microsc.	Otros análisis

DATOS A RELLENAR POR EL CONSULTOR

NUMERO DE LA ESTACION	Fotografía	MUESTRAS: Petro l y M	Macrop.	Micropal.	Sedimen.	Rayos X	Espectro masas	C 14	Análisis químico	Termico diferen.	Microsc.	Otros análisis

NUMERO DE LA ESTACION	Fotografía	MUESTRAS: Petro l y M	Macrop.	Micropal.	Sedimen.	Rayos X	Espectro masas	C 14	Análisis químico	Termico diferen.	Microsc.	Otros análisis

EL CONSULTOR: DEBERA MARCAR SOBRE EL MAPA LAS ESTACIONES CON SU NUMERO DE REFERENCIA (EN AZUL) Y LOS CORTES REALIZADOS SOBRE EL TERRENO (EN ROJO).

PARA UN CONTROL CORRECTO DE LA MARCHA DE EL TRABAJO DE CAMPO EL CONSULTOR DEBERA ENVIAR ENTRE LOS DIAS 1 al 7 y 15 al 22 DE CADA MES ESTAS HOJAS AL INSTITUTO GEOLOGICO Y MINERO DE ESPAÑA, DIVISION DE GEOLOGIA, C/ RIOS ROSAS, 23 – MADRID - 3

Recibido I.G.M.E. el 12-7-77 ..... Enviado el .....

El Supervisor

El Consultor

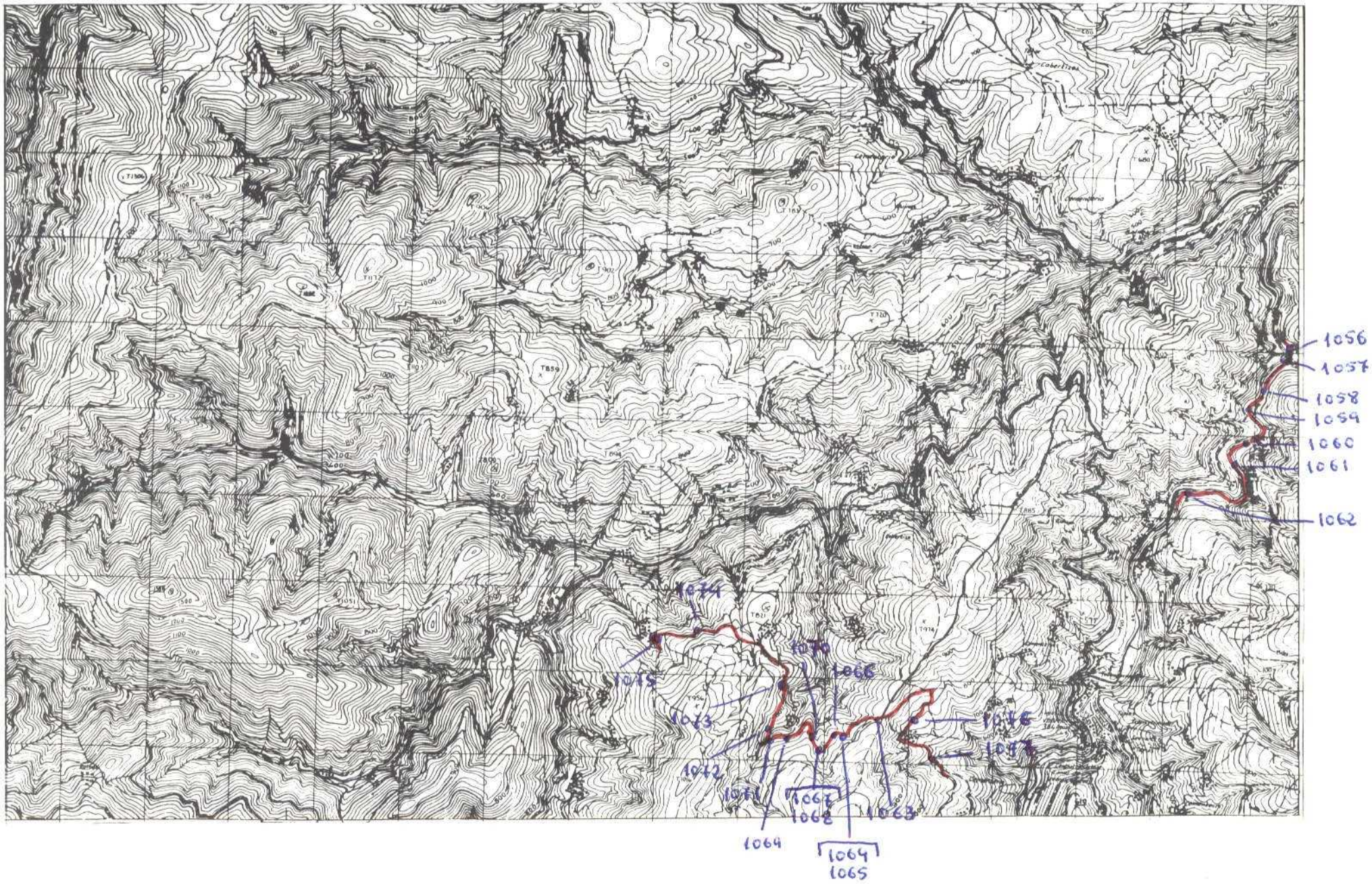

NUMERO DE LA HOJA 10-05 CUADRANTE

4	1
3	2

| DATOS A RELLENAR POR EL IGME | | |

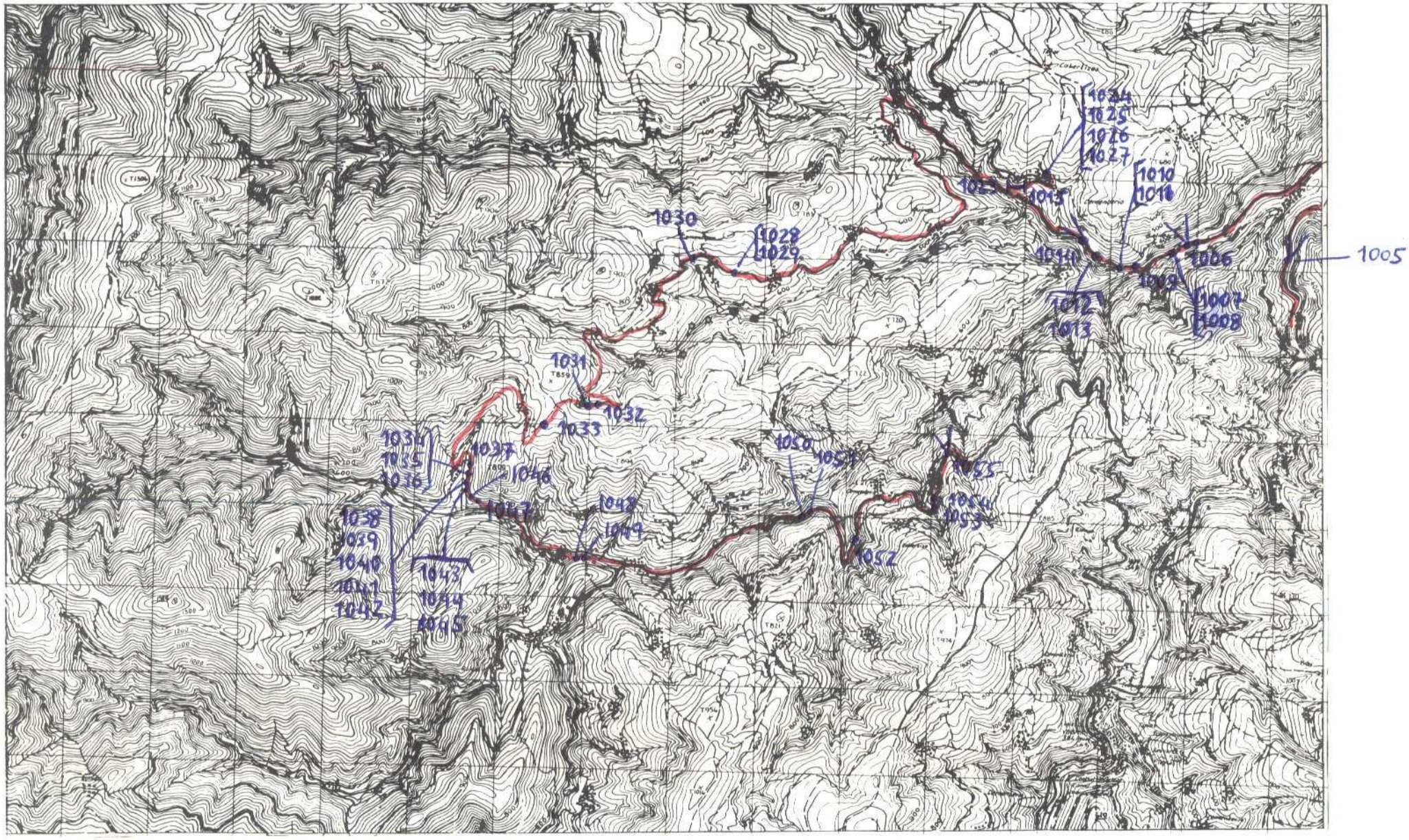

NUMERO DE LA HOJA 10-05 CUADRANTE

4	1
3	2

DATOS A RELLENAR POR EL IGME			
Nº de la hoja 1:50.000	Cuadrante numérico	Nº del documento	
1005			

DATOS A RELLENAR POR EL CONSULTOR			
CONSULTOR		ESPECIALIDAD	ZONA ESTUDIADA
A	D	A	M

DATOS A RELLENAR POR EL IGME			
Recibido	Ref. Control	Perforado	Verificado

DATOS A RELLENAR POR EL CONSULTOR

NUMERO DE LA ESTACION	Fotografía	MUESTRAS: Petro. L y M	Macrop.	Microp.	Sedimen.	Rayos X	Espectro masas	C 14	Análisis químico	Termico diferen.	Microso.	Otros análisis
1005	1											
1006	1											
1007	1											
1008	1											
1009	1											
1010	1											
1011	1											
1012	1											
1013	1											
1014	1											
1015		1										
1016		1										
1017		1										
1018		1										
1019		1										
1020		1										
1021		1										
1022		1										
1023		1										

NUMERO DE LA ESTACION	Fotografía	MUESTRAS: Petro. L y M	Macrop.	Microp.	Sedimen.	Rayos X	Espectro masas	C 14	Análisis químico	Termico diferen.	Microso.	Otros análisis
1024	1											
1025	1											
1026	1											
1027	1											
1028		1										
1029	1											
1030		1										
1031		1										
1032		1										
1033	1											
1034		1										
1035		1										
1036		1										
1037	1											
1038		1										
1039		1										
1040		1										
1041		1										
1042		1										

DATOS A RELLENAR POR EL CONSULTOR

NUMERO DE LA ESTACION	Fotografía	MUESTRAS: Petro. L y M	Macrop.	Microp.	Sedimen.	Rayos X	Espectro masas	C 14	Análisis químico	Termico diferen.	Microso.	Otros análisis
1043		1										
1044		1										
1045		1										
1046	1											
1047	1											
1048	1											
1049	1											
1050	1											
1051	1											
1052		1										
1053	1											
1054		1										
1055	1											

NUMERO DE LA ESTACION	Fotografía	MUESTRAS: Petro. L y M	Macrop.	Microp.	Sedimen.	Rayos X	Espectro masas	C 14	Análisis químico	Termico diferen.	Microso.	Otros análisis

EL CONSULTOR: DEBERA MARCAR SOBRE EL MAPA, LAS ESTACIONES CON SU NUMERO DE REFERENCIA (EN AZUL) Y LOS CORTES REALIZADOS SOBRE EL TERRENO (EN ROJO).
PARA UN CONTROL CORRECTO DE LA MARCHA DEL TRABAJO DE CAMPO EL CONSULTOR DEBERA ENVIAR CADA CUATRO LUNES (A PARTIR DE LA FECHA DE CADA MES) A ESTA OFICINA: INSTITUTO GEOLOGICO Y MINERO DE ESPAÑA. DIVISION DE GEOLOGIA. C/ RIOS ROSAS, 23 - MADRID 3.

Hacialadel G.M.E. el 12-7-77 Entregado el

El Supervisor

El Consultor