



IMINSA

INFORMACION COMPLEMENTARIA

HOJA 03 - 05

LAGE

ALBUM DE FOTOGRAFIAS DE CAMPO
Y MICROFOTOGRAFIAS



0305-IM-NB-0198 .-Aspecto de la bandade neises félsicos con textura planolinear cerca de puenteceso.



IMINSA



0305-IM-NB-0199 .-Ortoneis biotítico blastomilonítico de Borneiro ,cerca de Pedraduca .



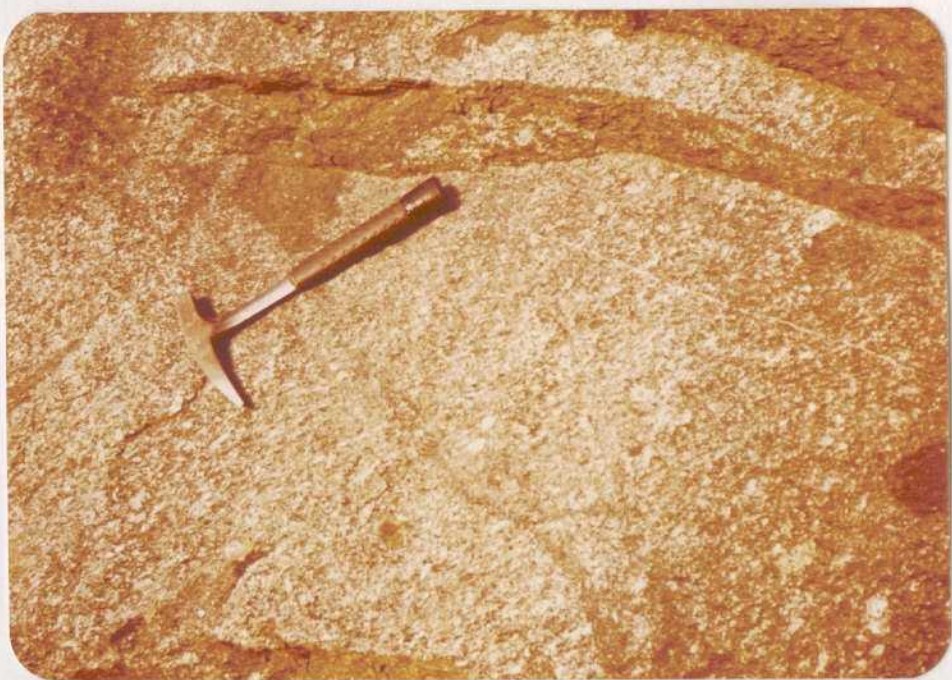
IMINSA



0305-IM-NB-0200.-Aspecto de la granodiorita biotítica cerca de la playa de Trece al SW de la hoja.



IMINSA



0305-IM-NB-0201 .-Granito de dos micas del macizo de Lage , al norte de la localidad de Corme .



IMINSA



0305-IM-NB-0202.-Aspecto general de la zona central del Complejo de Noya .El resalte topográfico del fondo de la fotografía lo constituye el Ortoneis Biotítico blastomilonítico de Borneiro .



IMINSA



0305 -IM-NB-0203.-Aspecto topográfico general de la zona central del Complejo de Noya , desde la localidad de beres .



IMINSA



0305-IM-NB-0204.-Vista general de la desembocadura del Rio Allones ,observándose la acción eólica sobre los campos de dunas y las laderas del monte de las Travesas .



IMINSA



0305-IM-NB-0205.- Idem que la anterior .



IMINSA



0305 - IM - NB-0206 .- Idem que la anterior .



IMINSA



0305 -IM-NB -0207 .-Idem que la anterior .



IMINSA



0305-IM-NB-0208 .-Aspecto general del afloramiento de micaesquistos del Dominio Migmatítico en la playa de Esteiro de Ceirugas al Norte de la hoja .



IMINSA

0305-IM-NB-0209 ·-Idem que la anterior ·



IMINSA



0305-IM-NB-0210 .- Idem que la anterior .



IMINSA

03 05 -IM-NB -0211 .-Idem que la anterior .



IMINSA



0305 - IM-NB -0212 .-Resalte topográfico de los paraneises con metablastos de albita cerca de Mens.



IMINSA



0305 -IM-NB -0213 .-Aspecto general del relieve de la granodiorita biotítica desde Trba .




IMINSA



0305-IM-NB-0214.-Idem que la anterior ,desde la carretera de Lage a Puente del Puerto .



IMINSA



0305 -IM-NB-0215.-Idem que la anterior .



IMINSA



0305-IM-NB-0216.-Aspecto general de la granodiorita biotítica de Traba al SW de la hoja .



IMINSA



IMINSA



0305-IM-NB-0217.-Idem que la anterior •



0305-IM-NB-0218.-Idem que la anterior desde Punta del Buey .



IMINSA



0305-IM-NB-0219 .-Idem que la anterior .



IMINSA



IMINSA



0305-IM-NB-0220.-Idem que la anterior .



0305-IM-NB-0221.-Vista general de los campos de dunas de la Playa del Trece al SW de la hoja .



IMINSA



0305-IM-NB-0222.-Idem que la anterior .



IMINSA



0305-IM-NB-0223.-Granodiorita biotítica al SW de la hoja entre Santa Marina y Arou.



IMINSA



0305-IM-NB-0224.-Zona de rasa litoral desde Cabo Veo hacia Cabo Villano.



IMINSA



0305-IM-NB-0225.-Relieve topográfico de la granodiorita biotítica desde Pedreira .



IMINSA



0305-IM-NB-0226.-Enclave de esquistos dentro del granito de dos micas en la playa de Niñones .



IMINSA



0305-IM-NB-0227.-Dique de cuarzo dentro del granito de dos micas de Lage .



IMINSA



0305-IM-NB-0228.-Granito de dos micas de Lage al NW de la localidad de Corme .



IMINSA



0305-IM-NB-0229.-Aspecto del ortogneis con biotita y cuarzos azulados dentro de los gneises félsicos del complejo de Noya .



IMINSA



0305-IM-NB-0230.-Idem que la anterior .



IMINSA



0305-IM-NB-0231 .-Neises félsicos glandulares dentro de los neises del Complejo de Noya cerca de Puentececeo .




IMINSA



0305-IM-NB-0232 .-Aspecto topográfico del centro del Complejo de Noya al Sur de Allones .



IMINSA




0305-IM-NB-0233.-Explotación de cuarzo en el monte Arjamea al este de Puentececeo .



IMINSA

0305-IM-NB-0234 .-Idem que la anterior .



IMINSA



0305-IM-NB-0235 .-Aspecto topográfico del Complejo de Noya al Norte de Puenteceeso .



IMINSA



0305-IM-RA-0501.-Neis glandular del Dominio Migmatítico en la playa de Ceiruga .



IMINSA



IMINSA



0305-IM-RA-0502.-Idem que la anterior •



0305-IM-RA-0504.-Aspecto topográfico desde el monte de Brantuas del Valle de Corme .



IMINSA



0305-IM-RA-0505.-Flecha litoral arenosa en la desembocadura del río Allones .



IMINSA



0305-IM-RA-0508.-Dunas actuales móviles en la desembocadura del río Allones .



IMINSA



0305-IM-RA-0509.-Marismas saneadas del río Allones .Al fondo depósitos eólicos sobre la ladera del alto de las Travesas.



IMINSA



0305-IM-RA-0510.-Antiguas explotaciones de caolín a cielo abierto de Caolines de Lage en la localidad de Gundar .



IMINSA



0305-IM-RA-0511.-Playa de Traba .Zona de marismas y laguna de la zona interna del cordón litoral .



IMINSA



0305-IM-RA-0512.-Playa de Traba.Aspecto del campo de dunas del cordón litoral.



IMINSA

ingeniería minera industrial, s. a. - madrid - cviado



0305.-IM-RA-0513.-Cabo Veo.Frente de duna a la cota +80 m. sobre el nivel del mar .



IMINSA



0305-IM-RA-0516.-Aspecto de una duna de Cabo Veo .

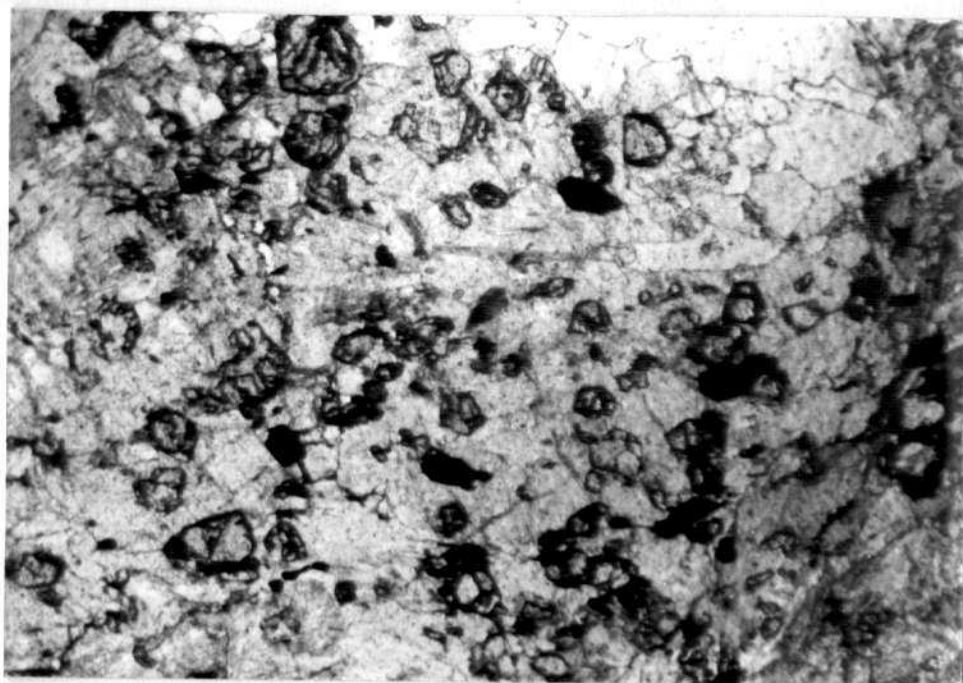


IMINSA



IMINSA

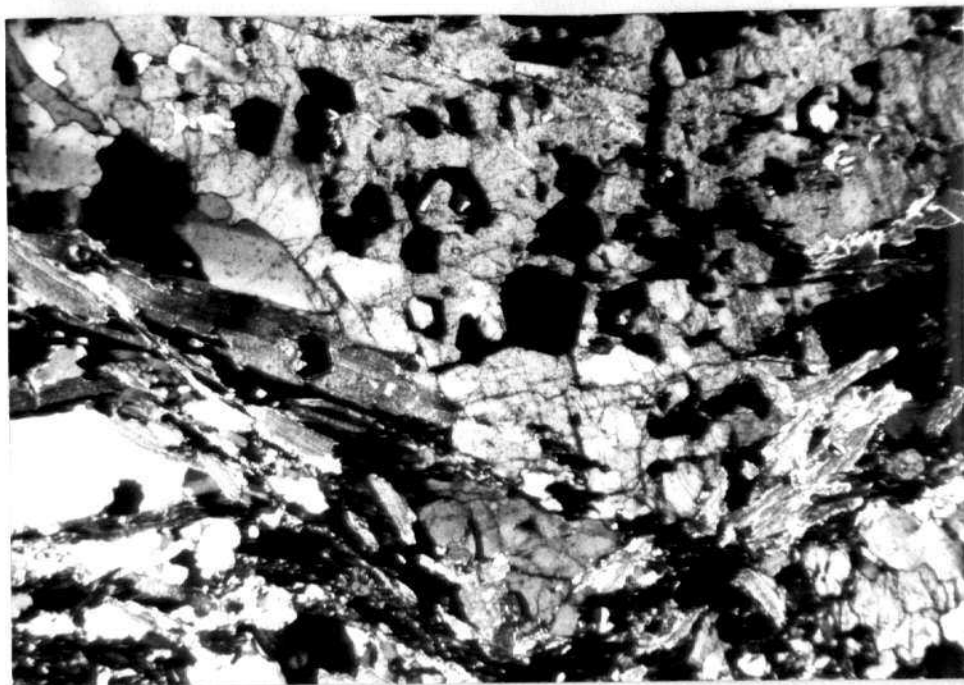
MICROFOTOGRAFIAS




0305-IM-NB-0074.-Granates incluidos en Albita LNxl -D 32




IMINSA



0305-IM-NB-0089 .-Plagioclasas incluyendo granates rodeados por micas LPxl -D 80



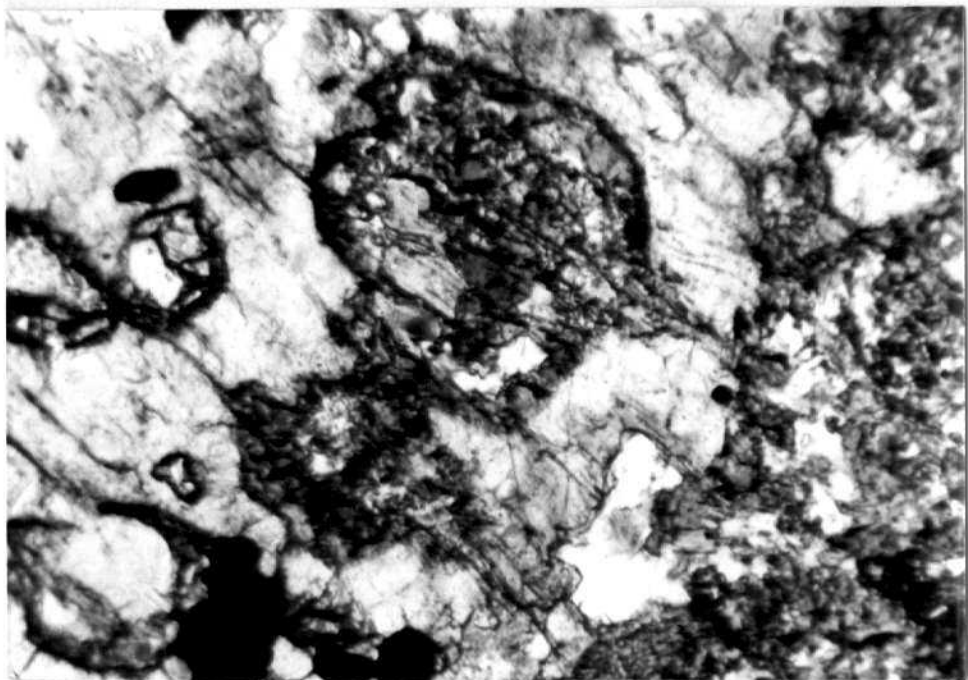
IMINSA



0305-IM-NB-0089 .-Granates , piroxenos retromotifoseados y cuarzo . LPxl -D 32



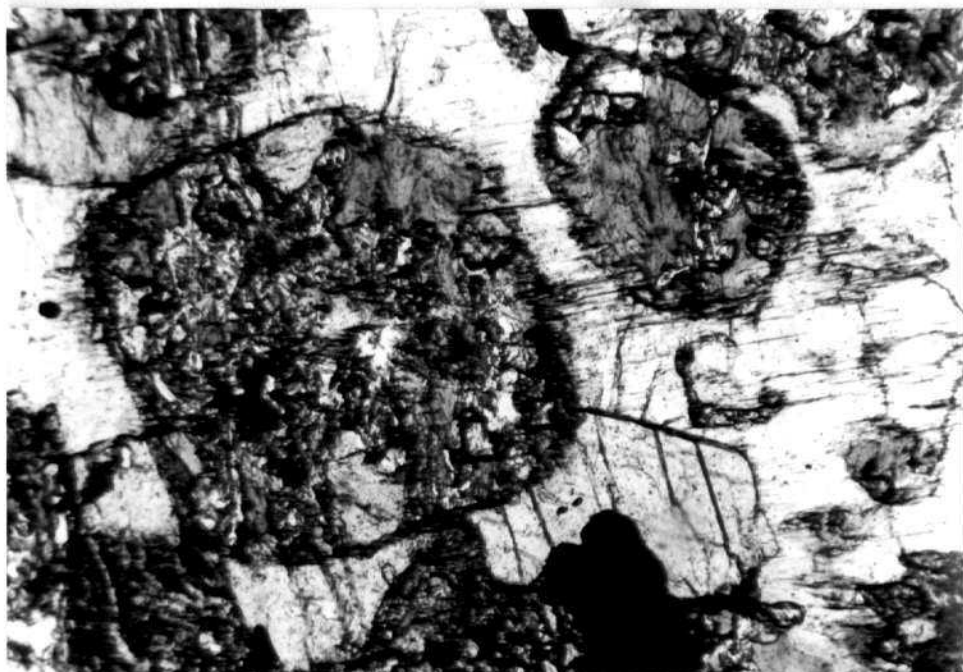
IMINSA



0305-IM-NB-0089 .-Anfiboles tardíos proclivoblasticos , incluyendo granates retrormorfoseados LNx2 ,D 80



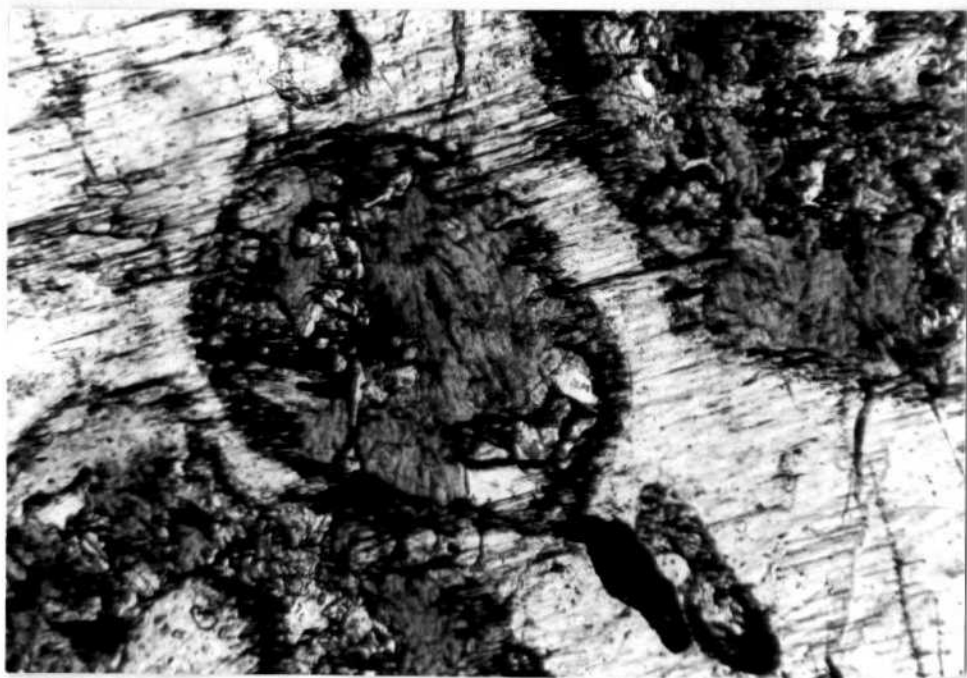
IMINSA



0305-IM-NB-0089 .-Detalle de granate retromorfoseado en anfibol.LNx3.D 130.



IMINSA



0305-IM-NB-0089 .- Idem que la anterior . LNx3 . D 130.



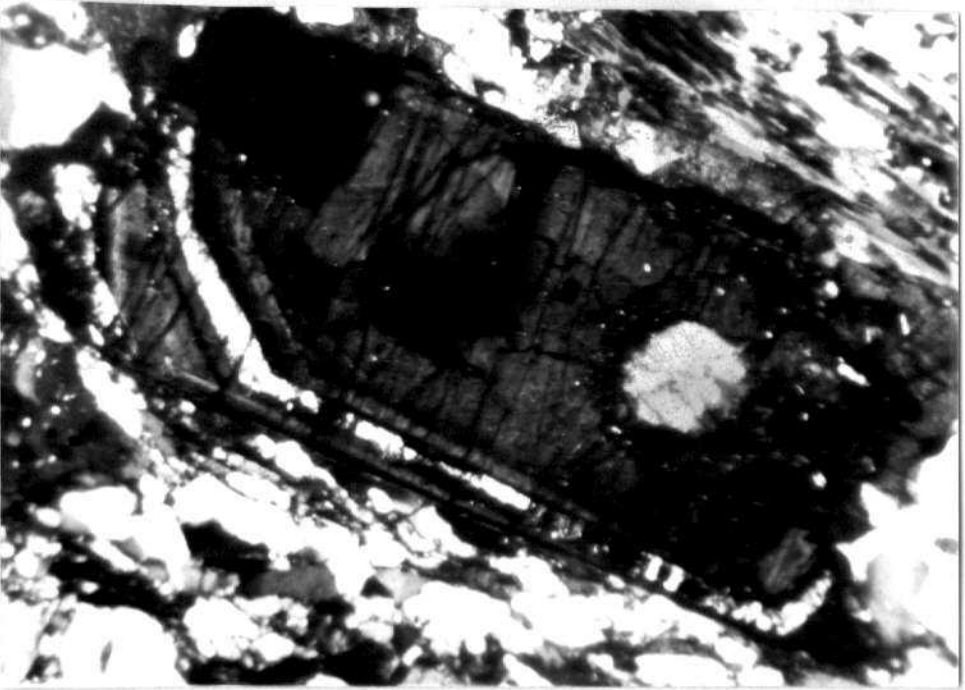
IMINSA




0305-IM-NB-0093 .-Allanita en ortoneis , aspecto del mismo . LPxl . D 32




IMINSA



0305-IM-NB-0093 - Detalle de Allanita . LPx2 . D 80




IMINSA



0305-IM-NB-0100 .- Cuarzos deformados ,triturados y recrystalizados . LPxl . D 32



IMINSA



0305-IM-NB-0100.-Microclina y cuarzos recrystalizados . LPx2 . D 80.



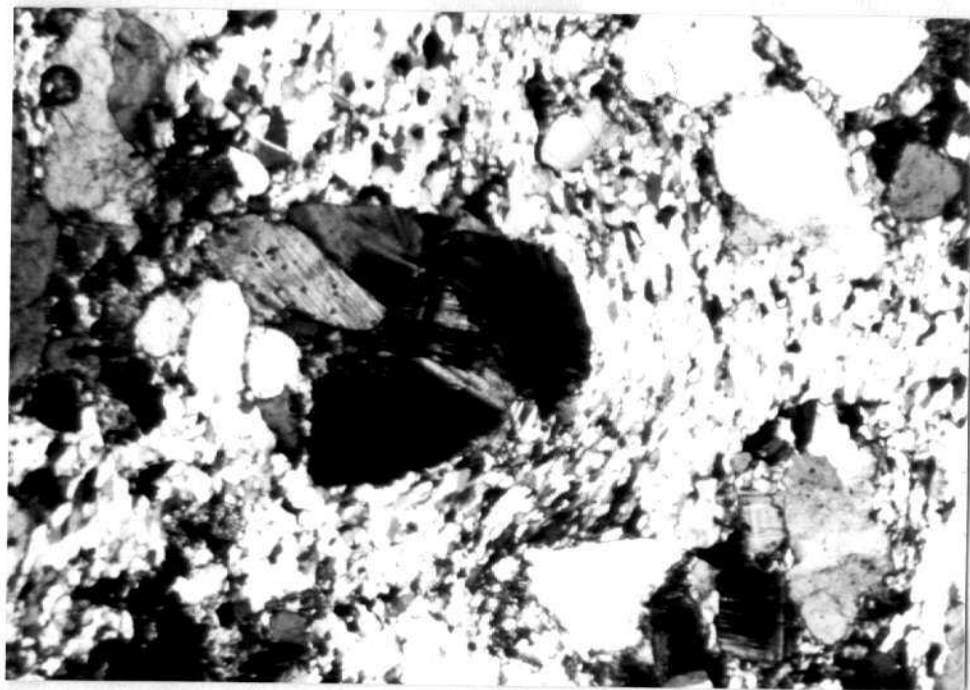
IMINSA



0305-IM-NB-0103 .-Plagioclasas recristalizadas en ortoneis blastomilonítico . LPx2 . D 80



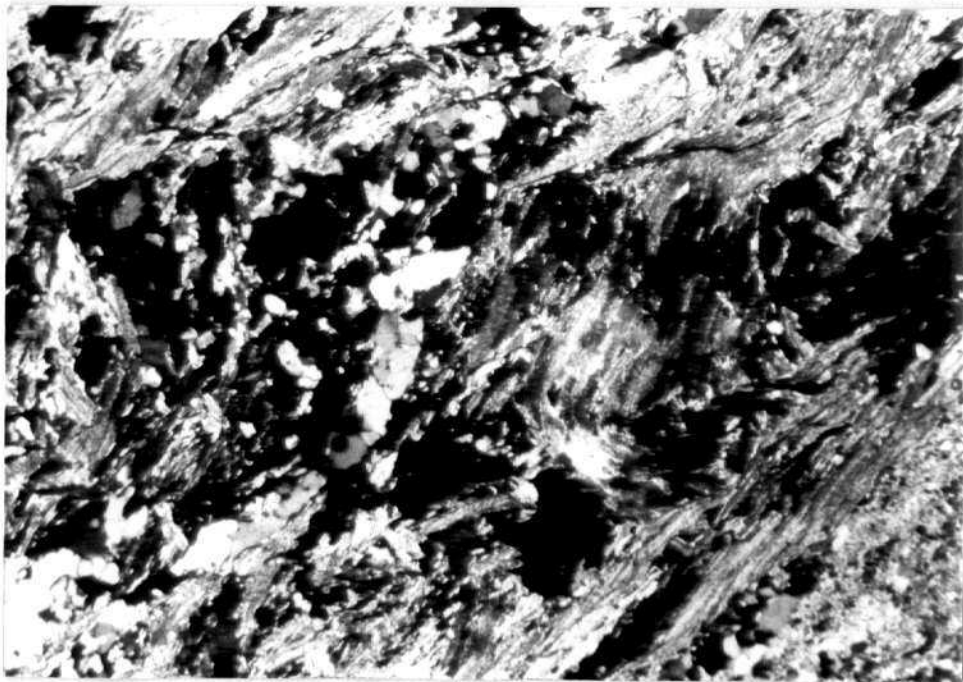
IMINSA



0305-IM-NB-0103 .- Idem que la anterior , detalle del mismo . Lpx1 . D 32 .




IMINSA



0305-IM-NB-0111 .-Bandas micaceas negras dentro de un esquisto cuarcítico. LP x1 . D 32



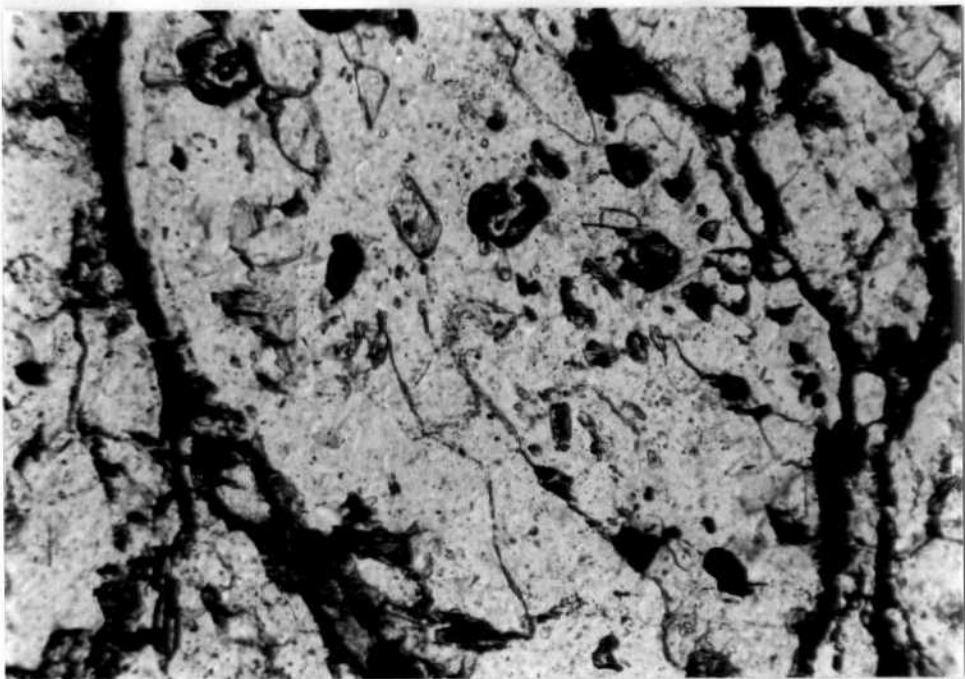
IMINSA



0305-IM-NB-0134 .-Albita incluyendo pequeños granates pseudomorfizados y moscovita.LPx1 .D 32




IMINSA



0305-IM-NB-0134 .-Idem que la anterior . Detalle de la misma .LNx2 . D 80



IMINSA



0305-IM-NB-0173.-Plagioclase con cuarzos goticulares .-LPx2 .D 80



IMINSA