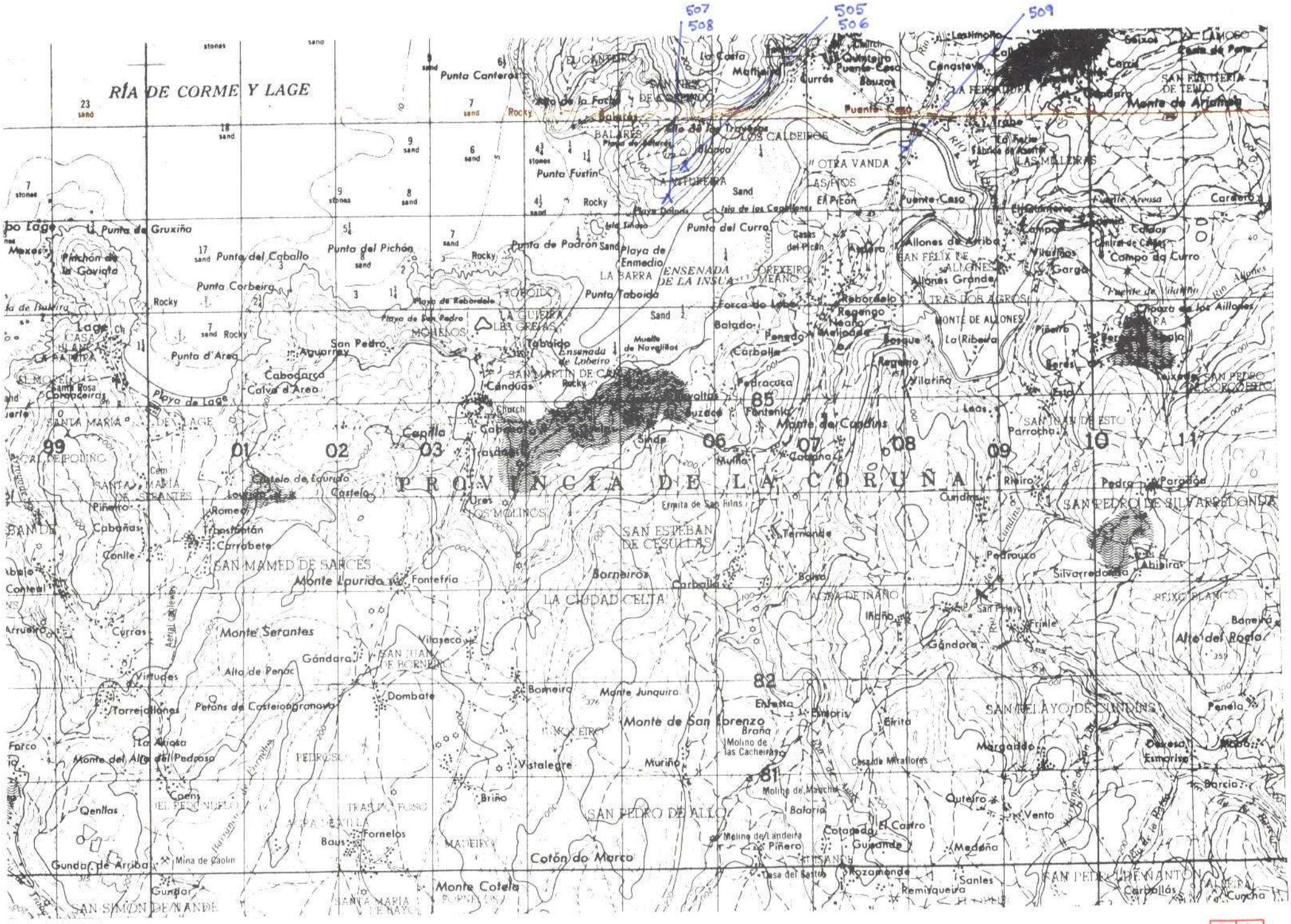

NUMERO DE LA HOJA 03-05 CUADRANTE

4	1
3	2

DATOS A RELLENAR POR EL IGME		
Nº de la hoja 1:50.000	Cuadrante número	Nº del documento
0305	2	

DATOS A RELLENAR POR EL CONSULTOR		
CONSULTOR	ESPECIAL	QUE REALIZA LA ESTACION
IM	RA	

DATOS A RELLENAR POR EL IGME			
Recibido	Ref. Control	Perforado	Verificado

DATOS A RELLENAR POR EL CONSULTOR

NUMERO DE LA ESTACION	Fotografía	MUESTRAS: Petro I y M	Macrop.	Micropal.	Sedimen.	Rayos X	Espectro masas	C 14	Análisis químico	Térmico diferen.	Microsc.	Otras analisis
0505	1											
0506	1											
0507	1											
0508	1											
0509	1											

NUMERO DE LA ESTACION	Fotografía	MUESTRAS: Petro I y M	Macrop	Micropal.	Sedimen.	Rayos X	Espectro masas	C 14	Análisis químico	Térmico diferen.	Microsc.	Otras analisis

DATOS A RELLENAR POR EL CONSULTOR

NUMERO DE LA ESTACION	Fotografía	MUESTRAS: Petro I y M	Macrop	Micropal.	Sedimen.	Rayos X	Espectro masas	C 14	Análisis químico	Térmico diferen.	Microsc.	Otras analisis

NUMERO DE LA ESTACION	Fotografía	MUESTRAS: Petro I y M	Macrop	Micropal.	Sedimen.	Rayos X	Espectro masas	C 14	Análisis químico	Térmico diferen.	Microsc.	Otras analisis

EL CONSULTOR DEBERA MARCAR SOBRE EL MAPA: LAS ESTACIONES CON SU NUMERO DE REFERENCIA (EN AZUL) Y LOS CORTES REALIZADOS SOBRE EL TERRENO (EN ROJO).
PARA UN CONTROL CORRECTO DE LA MARCHA DEL TRABAJO DE CAMPO EL CONSULTOR DEBERA ENVIAR ENTRE LOS DIAS 1 al 7 y 15 al 22 DE CADA MES ESTAS HOJAS AL INSTITUTO GEOLOGICO Y MINERO DE ESPAÑA. DIVISION DE GEOLOGIA. C/ RIOS ROSAS, 23. MADRID - 3.

Recibido I.G.M.E. el . . . . . Enviado el 2 OCTUBRE 1979

El Supervisor

El Consultor

MINISTERIO DE INDUSTRIA
DIRECCION GENERAL DE MINAS
INSTITUTO GEOLOGICO Y MINERO DE ESPAÑA

PLAN NACIONAL DE LA MINERIA. MAPA GEOLOGICO NACIONAL A ESCALA 1:50.000
MAGNA

FICHA DE CONTROL DEL TRABAJO DE CAMPO MCC1

DATOS A RELLENAR POR EL IGME

CONTROL	FECHA	OBSERVACIONES
LIBRETA DE CAMPO		
MUESTRAS. LABORATORIO		
CARTOGRAFIA		
ESTACIONES VISITADAS		

OBSERVACIONES:

EL SUPERVISOR DEL PROYECTO

MINISTERIO DE INDUSTRIA
DIRECCION GENERAL DE MINAS
INSTITUTO GEOLOGICO Y MINERO DE ESPAÑA

PLAN NACIONAL DE LA MINERIA. MAPA GEOLOGICO NACIONAL A ESCALA 1:50.000
MAGNA

FICHA DE CONTROL DEL TRABAJO DE CAMPO MCC1

DATOS A RELLENAR POR EL IGME

CONTROL	FECHA	OBSERVACIONES
LIBRETA DE CAMPO		
MUESTRAS. LABORATORIO		
CARTOGRAFIA		
ESTACIONES VISITADAS		

OBSERVACIONES:

EL SUPERVISOR DEL PROYECTO

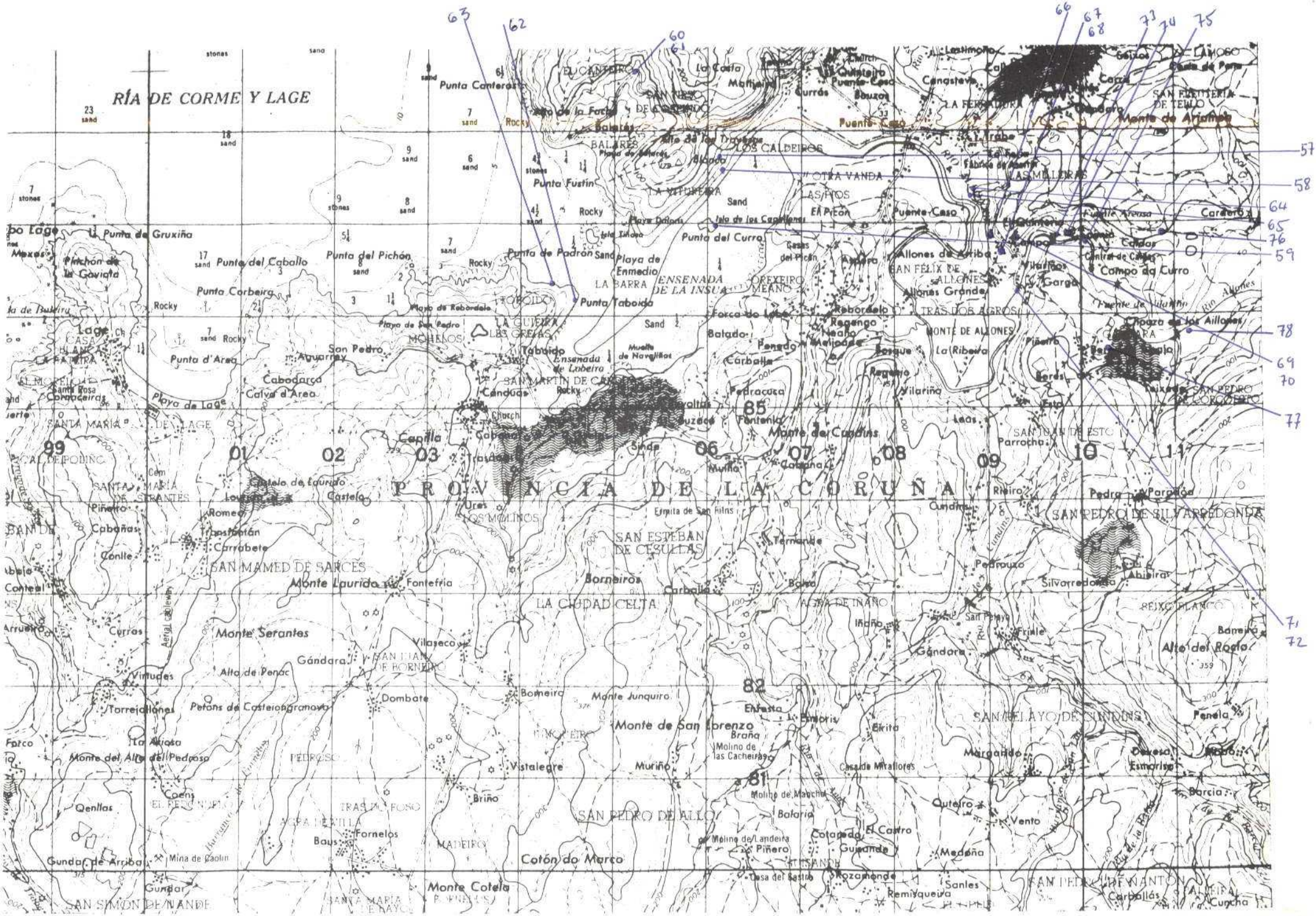
RÍA DE CORME Y LAGE
PROVINCIA DE LA CORUÑA
Punta Cantera
Punta Fustín
Punta del Curro
Punta de Padrón
Punta Taboido
Punta de Gruxiña
Punta del Caballo
Punta del Pichón
Punta Corbeira
Punta d'Area
Playa de Lage
Playa de Enmedio
Playa de Rebordelo
Playa de San Pedro
Isla de los Cardiñeiros
Isla Tinoso
Ensenada de Lobeira
Muelle de Navallinos
Ensenada de la Insua
LA BARRA
LA CIUDAD CELTA
SAN ESTEBAN DE CESULLAS
SAN MAMED DE SARCES
SAN PEDRO DE ALLO
SAN PEDRO DE SILVAREDONDA
SAN JUAN DE ESTO
SAN FÉLIX DE ALLONES
SAN MARTIN DE CANDOAS
SANTA MARIA DE LAGE
SAN SIMON DE NANDE
SAN PEDRO DE CORME
Monte Serantes
Monte Laurido
Monte Junquiro
Monte de San Lorenzo
Monte del Alto del Pedroso
Monte Cotela
Monte de Arjamón
Monte del Cardiñas
Cotón do Marco
Alto del Roglo
Alto de Penac
Alto de los Travesas
Alto de la Facha
Castelo de Laurido
Capilla
Fontefría
Fornelos
Gándara
Vilaseco
Vistalegre
Borneiros
Boimeiro
Dombate
Briño
Muriño
Ehresta
Braña
Molino de las Cacheiras
Molino de Manchel
Molino de Landeira
Balaria
Piñero
Cotarelo
El Castro
Guisande
Casa del Sastre
Rozamonde
Remiyqueira
Sanles
Medoña
Vento
Outeiro
Margarido
Casa de Miralloes
Esmoriso
Dereso
Penela
Barcia
Carballás
Cuncha
Mina de Caolín
Gundar
Gunda de Arriba
Qenlas
Coens
Torreiglanes
Vinudes
Cerros
Arruerio
Piñeiro
Cabaños
Conlle
Romeo
Trastoután
Carrabete
Castelo
Lovelle
Cabodarca
Calva d'Area
Aguarray
San Pedro
Cancoas
Taboido
Carballa
Pedracoca
Fontenla
Muiño
Catapha
Sinde
Trasdeo
Ures
Ermita de San Xilns
Ternande
Pedrouzo
Silvaredonda
Abeiras
Parrocha
Leas
Esto
Cundins
Ribeiro
Pedra
Parollos
Iñaño
Friale
Gándara
Balsa
Carballo
Bouza
Currás
Puente Caso
Canasteva
Lestimoño
Cardeiro
Cedos
Campo do Curro
Allones de Arriba
Allones Grande
Reboredo
Regengo
Melloade
Bosque
Pinetro
Chouza de los Allones
Forca do Lobo
Balado
Pensado
Vilariño
Regueiro
Esmoriz
Ehrita
Casa de Miralloes
Molino de Manchel
Balaria
Piñero
Cotarelo
El Castro
Guisande
Medoña
Vento
Outeiro
Sanles
Remiyqueira
Rozamonde
Casa del Sastre
Cotón do Marco
Monte Cotela

| DATOS A RELLENAR POR EL IGME | | |

MINISTERIO DE INDUSTRIA
DIRECCION GENERAL DE MINAS
INSTITUTO GEOLOGICO Y MINERO DE ESPAÑA

PLAN NACIONAL DE LA MINERIA. MAPA GEOLOGICO NACIONAL A ESCALA 1:50.000
MAGNA

FICHA DE CONTROL DEL TRABAJO DE CAMPO MCC1

DATOS A RELLENAR POR EL IGME

CONTROL	FECHA	OBSERVACIONES
LIBRETA DE CAMPO		
MUESTRAS. LABORATORIO		
CARTOGRAFIA		
ESTACIONES VISITADAS		

OBSERVACIONES:

EL SUPERVISOR DEL PROYECTO

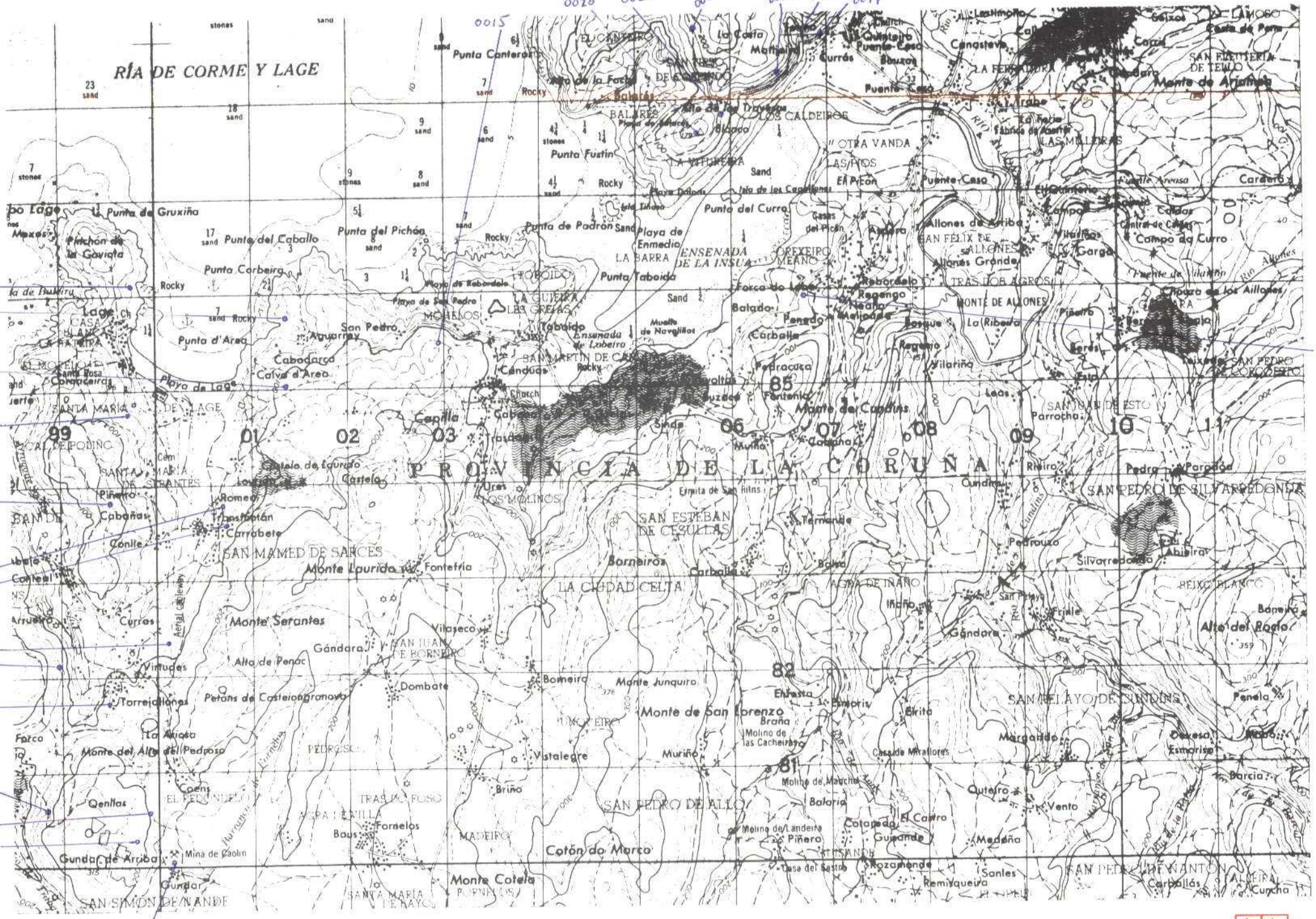
RÍA DE CORME Y LAGE
PROVINCIA DE LA CORUÑA
99
01
02
03
06
07
08
09
10
11
85
82
81
0001
0002
0003
0004
0005
0006
0007
0008
0009
0010
0011
0012
0013
0014
0015
0016
0017
0018
0019
0020
0021
0022
Punta Canteros
Punta Fustín
Punta de Gruxiña
Punta del Caballo
Punta del Pichón
Punta de Padrón
Punta Corbeira
Punta Taboida
Punta del Curro
Punta d'Area
Calva d'Area
Cabodarca
Playa de Lage
Playa de Enmedio
Playa de Rebordelo
Playa de San Pedro
Ensenada de Laberio
Ensenada de la Insua
Muelle de Navegiños
Isla de los Cagallones
Isla Tilloa
Pinchón de la Gaviota
Lage
Santa María
San Pedro
Aguarray
Candaos
Capilla
Castelo de Lourido
Castelo
Romeo
Transbotán
Carrabeto
Conlle
Piñeiro
Cabañas
Monte Lourido
Fontefría
Monte Serantes
Gándara
Alto de Penac
Petons de Casteloagranovo
Dombate
Torreiglanes
Virtudes
Curros
La Ariosa
Monte del Alto del Pedroso
Qenlas
Gunda de Arriba
Mina de Caolín
Gundar
Fornelos
Baus
Monte Cotela
Cotón do Marco
Vistalegre
Briño
Borneiros
Carballo
Monte Junquiro
Monte de San Lorenzo
Muriño
Molino de las Cacheiras
Molino de Mouchis
Molino de Landeira
Piñeiro
Balaria
Casa del Sastre
Rozamonde
Remiyqueira
Sanles
Medaña
Guisande
El Castro
Cotorada
Outeiro
Vento
Margarido
Casa de Miralloes
Esmoriz
Ekrita
Ekrita
Brana
Vilaseco
Borneiro
Pedrouzo
Silvarredonda
Abeiro
Pedra
Pardoso
Ribeiro
Cundins
Parrocha
Leas
Fontenla
Pedracuca
Carballo
Vilariño
Regueiro
Regengo
Rebordelo
Allones de Arriba
Allones Grande
Campo do Curro
Caldas
Cantera de Caldas
Cardeiro
Cantaveira
Lestimoño
Currás
Puente Caso
Bouzas
Cangueira
Gándara
Iñaño
Agua de Iñaño
Frailes
Alto del Rocío
Penela
Deresa
Esmoriz
Barcia
Almeira
Carballós
Cuncha
Monte de Arjamela
Monte de Allones
Monte de Castiñas
Monte Areosa
Chouza de los Allones
Ría de la Pedra
Río Allones
Río Cundins
Río de Iñaño
Río de Esmoriz
Río de Barcia
Río de Almeira
Río de Carballós
Río de Cuncha
Río de Vento
Río de Medaña
Río de Remiyqueira
Río de Sanles
Río de Rozamonde
Río de Guisande
Río de Cotorada
Río de Piñeiro
Río de Balaria
Río de Molino de Landeira
Río de Molino de Mouchis
Río de Molino de las Cacheiras
Río de Brana
Río de Ekrita
Río de Esmoriz
Río de Margarido
Río de Casa de Miralloes
Río de Outeiro
Río de Vistalegre
Río de Briño
Río de Borneiro
Río de Carballo
Río de Muriño
Río de Monte Junquiro
Río de Monte de San Lorenzo
Río de Fontenla
Río de Pedracuca
Río de Vilariño
Río de Regueiro
Río de Regengo
Río de Rebordelo
Río de Allones Grande
Río de Allones de Arriba
Río de Campo do Curro
Río de Caldas
Río de Cantera de Caldas
Río de Cardeiro
Río de Cantaveira
Río de Lestimoño
Río de Currás
Río de Puente Caso
Río de Bouzas
Río de Cangueira
Río de Gándara
Río de Iñaño
Río de Frailes
Río de Alto del Rocío
Río de Penela
Río de Deresa

DATOS A RELLENAR POR EL IGME		
Nº de la hoja 1:50.000	Cuadrante número	Nº del documento
0305	2	

DATOS A RELLENAR POR EL CONSULTOR			
CLASIFICACION	ESPECIAL	QUE REALIZA	LA ESTACION
I	M	N	B

DATOS A RELLENAR POR EL IGME			
Recibido	Ref. Control	Perforado	Verificado

DATOS A RELLENAR POR EL CONSULTOR

NUMERO DE LA ESTACION	Fotografía	MUESTRAS: Petrol. y M.	Macrop.	Micropal.	Sedimen.	Rayos X	Espectro masas	C 14	Analisis químico	Termico diferen.	Microsc.	Otros analisis
0001		1										
0002		1										
0003		1										
0004		1										
0005		1										
0006		1										
0007		1										
0008		1										
0009		1										
0010		1										
0011		1										
0012		1										
0013		1										
0014		1										
0015		1										
0016		1										
0017		1										
0018		1										
0019		1										

NUMERO DE LA ESTACION	Fotografía	MUESTRAS: Petrol. y M.	Macrop.	Micropal.	Sedimen.	Rayos X	Espectro masas	C 14	Analisis químico	Termico diferen.	Microsc.	Otros analisis
0020		1										
0021		1										
0022		1										

DATOS A RELLENAR POR EL CONSULTOR

NUMERO DE LA ESTACION	Fotografía	MUESTRAS: Petrol. y M.	Macrop.	Micropal.	Sedimen.	Rayos X	Espectro masas	C 14	Analisis químico	Termico diferen.	Microsc.	Otros analisis

NUMERO DE LA ESTACION	Fotografía	MUESTRAS: Petrol. y M.	Macrop.	Micropal.	Sedimen.	Rayos X	Espectro masas	C 14	Analisis químico	Termico diferen.	Microsc.	Otros analisis

EL CONSULTOR.- DEBERA MARCAR SOBRE EL MAPA, LAS ESTACIONES CON SU NUMERO DE REFERENCIA (EN AZUL) Y LOS CORTES REALIZADOS SOBRE EL TERRENO (EN ROJO).
PARA UN CONTROL CORRECTO DE LA MARCHA DEL TRABAJO DE CAMPO EL CONSULTOR DEBERA ENVIAR ENTRE LOS DIAS 1 al 7 y 15 al 22 DE CADA MES ESTAS HOJAS AL INSTITUTO GEOLOGICO Y MINERO DE ESPAÑA, DIVISION DE GEOLOGIA C/ RIOS ROSAS 23. MADRID-3.

Recibido I.G.M.E. el ..... Enviado el 5/3/79

El Supervisor

El Consultor

MINISTERIO DE INDUSTRIA
DIRECCION GENERAL DE MINAS
INSTITUTO GEOLOGICO Y MINERO DE ESPAÑA

PLAN NACIONAL DE LA MINERIA. MAPA GEOLOGICO NACIONAL A ESCALA 1:50.000
MAGNA

FICHA DE CONTROL DEL TRABAJO DE CAMPO MCC1

DATOS A RELLENAR POR EL IGME

CONTROL	FECHA	OBSERVACIONES
LIBRETA DE CAMPO		
MUESTRAS. LABORATORIO		
CARTOGRAFIA		
ESTACIONES VISITADAS		

OBSERVACIONES:

EL SUPERVISOR DEL PROYECTO

Naval.

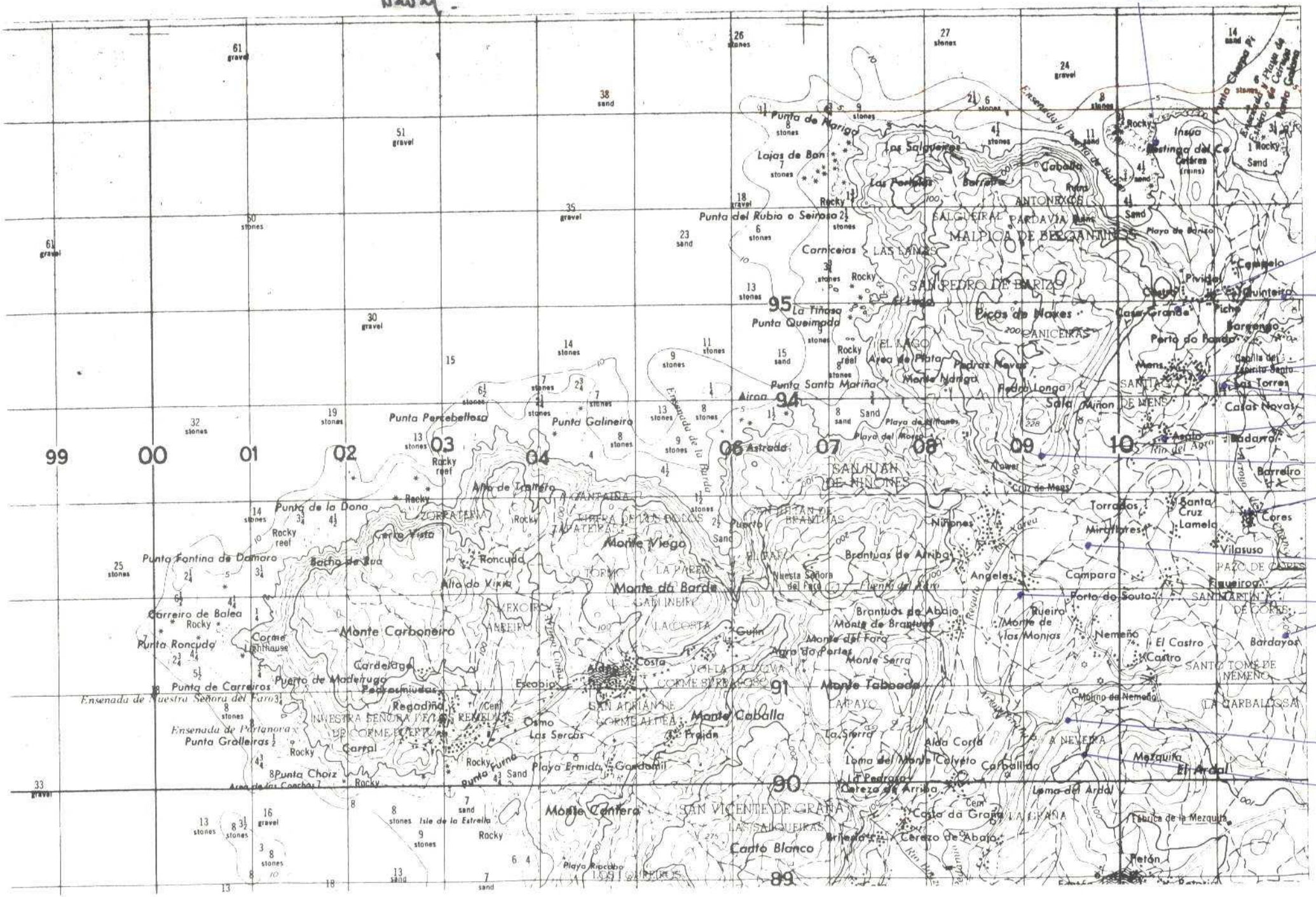

0031
0032
0033
0034
0036
0035
0040
0037
0039
0041
0038
0042
0043

NUMERO DE LA HOJA 03-05 CUADRANTE

4	1
3	2

DATOS A RELLENAR POR EL IGME		
Nº de la hoja 1:50.000	Cuadrante numérico	Nº del documento
0305	1	

DATOS A RELLE. POR EL CONSUL.			
CONSULT.	PROVINC.	INTERNAC.	LETRA
I	M	N	B

DATOS A RELLENAR POR EL IGME			
Recibido	Ref. Control	Perforado	Verificado

DATOS A RELLENAR POR EL CONSULTOR

NUMERO DE LA ESTACION	Fotografía	MUESTRAS: Petro. I y M	Macrop.	Micropal.	Sedimen.	Rayos X	Espectro Masas	C 14	Análisis químico	Térmico diferen.	Microso.	Otros análisis
0031		1										
0032		1										
0033		1										
0034		1										
0035		1										
0036		1										
0037		1										
0038		1										
0039		1										
0040		1										
0041		1										
0042		1										
0043		1										

NUMERO DE LA ESTACION	Fotografía	MUESTRAS: Petro. I y M	Macrop.	Micropal.	Sedimen.	Rayos X	Espectro. masas	C 14	Análisis químico	Térmico diferen.	Microso.	Otros análisis

DATOS A RELLENAR POR EL CONSULTOR

NUMERO DE LA ESTACION	Fotografía	MUESTRAS: Petro. I y M	Macrop.	Micropal.	Sedimen.	Rayos X	Espectro masas	C 14	Análisis químico	Térmico diferen.	Microso.	Otros análisis

NUMERO DE LA ESTACION	Fotografía	MUESTRAS: Petro. I y M	Macrop.	Micropal.	Sedimen.	Rayos X	Espectro masas	C 14	Análisis químico	Térmico diferen.	Microso.	Otros análisis

EL CONSULTOR DEBERA MARCAR SOBRE EL MAPA LAS ESTACIONES CON SU NUMERO DE REFERENCIA (EN AZUL) Y LOS CORTES REALIZADOS SOBRE EL TERRENO (EN ROJO)

PARA UN CONTROL CORRECTO DE LA MARCHA DEL TRABAJO DE CAMPO EL CONSULTOR DEBERA ENVIAR ENTRE LOS DIAS 1 al 7 y 15 al 22 DE CADA MES ESTAS HOJAS AL INSTITUTO GEOLOGICO Y MINERO DE ESPAÑA, DIVISION DE GEOLOGIA C/ RIOS ROSAS, 23 - MADRID 3

Recibido I.G.M.E. el ..... Enviado el 15 de MARZO de 1979

El Supervisor

El Consultor

MINISTERIO DE INDUSTRIA
DIRECCION GENERAL DE MINAS
INSTITUTO GEOLOGICO Y MINERO DE ESPAÑA

PLAN NACIONAL DE LA MINERIA. MAPA GEOLOGICO NACIONAL A ESCALA 1:50.000
MAGNA

FICHA DE CONTROL DEL TRABAJO DE CAMPO MCC1

DATOS A RELLENAR POR EL IGME

CONTROL	FECHA	OBSERVACIONES
LIBRETA DE CAMPO		
MUESTRAS. LABORATORIO		
CARTOGRAFIA		
ESTACIONES VISITADAS		

OBSERVACIONES:

EL SUPERVISOR DEL PROYECTO

99
00
01
02
03
04
06
07
08
09
10
95
94
91
90
89
Punta de Mariga
Lajas de Bon
Punta del Rubio o Seiroso
Carniceiras
La Tiñosa
Punta Queimada
Punta Santa Mariña
Airoa
Punta Percebellosa
Punta Galineira
Astrada
Alto de Trabeiro
Punta de la Dona
Cerro Vista
Sacha de Zua
Roncudo
Alto do Viko
Monte Viego
Monte da Barde
Punta Fontina de Damaro
Carreiro de Balea
Punta Roncudo
Corme Lighthouse
Monte Carboneiro
Cardelago
Puerto de Modeirugo
Punta de Carreiros
Ensenada de Nuestra Señora del Faro
Ensenada de Portanova
Punta Grolleiras
Regodina
Osmo
Las Sercas
Escobio
Aldao
Costa
Monte Caballo
Fraión
Monte Tabeada
Monte Serra
Monte del Faro
Monte de Brantuas
Brantuas de Abajo
Brantuas de Arriba
Nuestra Señora del Faro
Punta Choiz
Playa Ermida
Gondomil
Monte Centeo
Isla de la Estrella
Canto Blanco
Playa Ripoado
Punta Furna
Punta Furna
Astrada
Punta Santa Mariña
Punta Galineira
Punta Percebellosa
Punta de Mariga
Punta del Rubio o Seiroso
Punta Queimada
Punta Choiz
Punta Chapa Pi
Punta Cabeza
Punta Cabeza
Ensenada de Pedra Negra
Ensenada de Pedra Negra
Ensenada de Pedra Negra

DATOS A RELLENAR POR EL IGME		
Nº de la hoja 1:50.000	Cuadrante o cuadrícula	Nº del documento
0305	1	

DATOS A RELLENAR POR EL CONSULTOR			
CONSULTOR	SECTORIAL	TIPO DE REGISTRO	TIPO DE ESTUDIO
I	M	N	B

DATOS A RELLENAR POR EL IGME			
Recibido	Ref. Control	Perforado	Verificado

DATOS A RELLENAR POR EL CONSULTOR

NUMERO DE LA ESTACION	Fotografía	MUESTRAS: Petro I y M	Macrop.	Micropal	Sedimen	Rayos X	Espectro Masas	C 14	Análisis químico	Térmico diferen.	Microso	Otros análisis
0044		1										
0045		1										
0046		1										
0047		1										
0048		1										
0049		1										
0050		1										

NUMERO DE LA ESTACION	Fotografía	MUESTRAS: Petro I y M	Macrop.	Micropal	Sedimen	Rayos X	Espectro masas	C 14	Análisis químico	Térmico diferen.	Microso	Otros análisis

DATOS A RELLENAR POR EL CONSULTOR

NUMERO DE LA ESTACION	Fotografía	MUESTRAS: Petro I y M	Macrop.	Micropal	Sedimen	Rayos X	Espectro masas	C 14	Análisis químico	Térmico diferen.	Microso	Otros análisis

NUMERO DE LA ESTACION	Fotografía	MUESTRAS: Petro I y M	Macrop.	Micropal	Sedimen	Rayos X	Espectro masas	C 14	Análisis químico	Térmico diferen.	Microso	Otros análisis

EL CONSULTOR DEBERA MARCAR SOBRE EL MAPA LAS ESTACIONES CON SU NUMERO DE REFERENCIA (EN AZUL) Y LOS CORTES REALIZADOS SOBRE EL TERRENO (EN ROJO)
PARA UN CONTROL CORRECTO DE LA MARCHA DEL TRABAJO DE CAMPO EL CONSULTOR DEBERA ENVIAR ENTRE LOS DIAS 1 al 7 y 15 al 22 DE CADA MES ESTAS HOJAS AL INSTITUTO GEOLOGICO Y MINERO DE ESPAÑA, DIVISION DE GEOLOGIA C. RIOS ROSAS, 23 MADRID 3.

Recibido I.G.M.E. el .....

El Supervisor

Enviado el 30/3/79

El Consultor

MINISTERIO DE INDUSTRIA
DIRECCION GENERAL DE MINAS
INSTITUTO GEOLOGICO Y MINERO DE ESPAÑA

PLAN NACIONAL DE LA MINERIA. MAPA GEOLOGICO NACIONAL A ESCALA 1:50.000
MAGNA

FICHA DE CONTROL DEL TRABAJO DE CAMPO MCC1

DATOS A RELLENAR POR EL IGME

CONTROL	FECHA	OBSERVACIONES
LIBRETA DE CAMPO		
MUESTRAS. LABORATORIO		
CARTOGRAFIA		
ESTACIONES VISITADAS		

OBSERVACIONES:

EL SUPERVISOR DEL PROYECTO

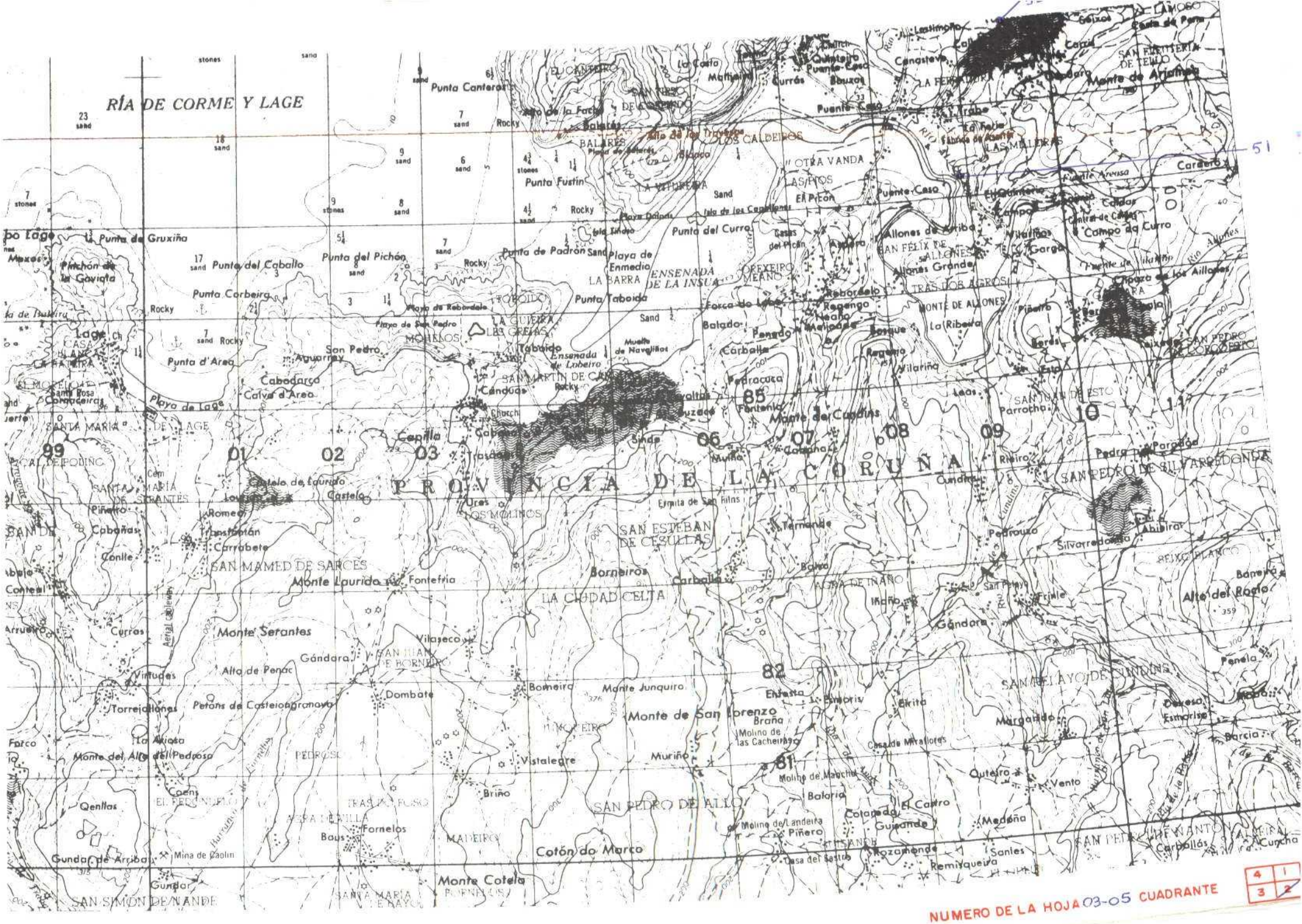

NUMERO DE LA HOJA 03-05 CUADRANTE

4	1
3	2

DATOS A RELLENAR POR EL IGME		
Nº de la hoja 1:50.000	Clasificación de Cartera	Nº del documento
0305	2	

DATOS A RELLENAR POR EL CONSULTOR			
CONSULTOR	ESTUDIO	QUE REALIZA	LA ESTACION
I	M	N	B

DATOS A RELLENAR POR EL IGME			
Recibido	Ref. Control	Perforado	Verificado

DATOS A RELLENAR POR EL CONSULTOR

NUMERO DE LA ESTACION	Fotografía	MUESTRAS											
		Petro l y M.	Macrop.	Micropal.	Sedimen.	Rayos X	Espectro Masas	C 14	Analisis quimico	Termico diferen.	Microsq.	Otros analisis
0051		1										
0052		1										

NUMERO DE LA ESTACION	Fotografía	MUESTRAS											
		Petro l y M.	Macrop.	Micropal.	Sedimen.	Rayos X	Espectro Masas	C 14	Analisis quimico	Termico diferen.	Microsq.	Otros analisis

DATOS A RELLENAR POR EL CONSULTOR

NUMERO DE LA ESTACION	Fotografía	MUESTRAS											
		Petro l y M.	Macrop.	Micropal.	Sedimen.	Rayos X	Espectro Masas	C 14	Analisis quimico	Termico diferen.	Microsq.	Otros analisis

El CONSULTOR DEBERA MARCAR SOBRE EL MAPA LAS ESTACIONES CON SU NUMERO DE REFERENCIA (EN AZUL) Y LOS CORTES REALIZADOS SOBRE EL TERRENO (EN ROJO).
PARA UN CONTROL CORRECTO DE LA MARCHA DEL TRABAJO DE CAMPO EL CONSULTOR DEBERA ENVIAR ENTRE LOS DIAS 1 al 7 y 15 al 22 DE CADA MES ESTAS HOJAS AL INSTITUTO GEOLOGICO Y MINERO DE ESPAÑA, DIVISIÓN DE GEOLOGIA C/ RIOS ROSAS 23 MADRID 3.

Recibido I.G.M.E. el .....
El Supervisor

Enviado el 30/3/79
El Consultor

MINISTERIO DE INDUSTRIA
DIRECCION GENERAL DE MINAS
INSTITUTO GEOLOGICO Y MINERO DE ESPAÑA

PLAN NACIONAL DE LA MINERIA. MAPA GEOLOGICO NACIONAL A ESCALA 1:50.000
MAGNA

FICHA DE CONTROL DEL TRABAJO DE CAMPO MCC1

DATOS A RELLENAR POR EL IGME

CONTROL	FECHA	OBSERVACIONES
LIBRETA DE CAMPO		
MUESTRAS. LABORATORIO		
CARTOGRAFIA		
ESTACIONES VISITADAS		

OBSERVACIONES:

EL SUPERVISOR DEL PROYECTO

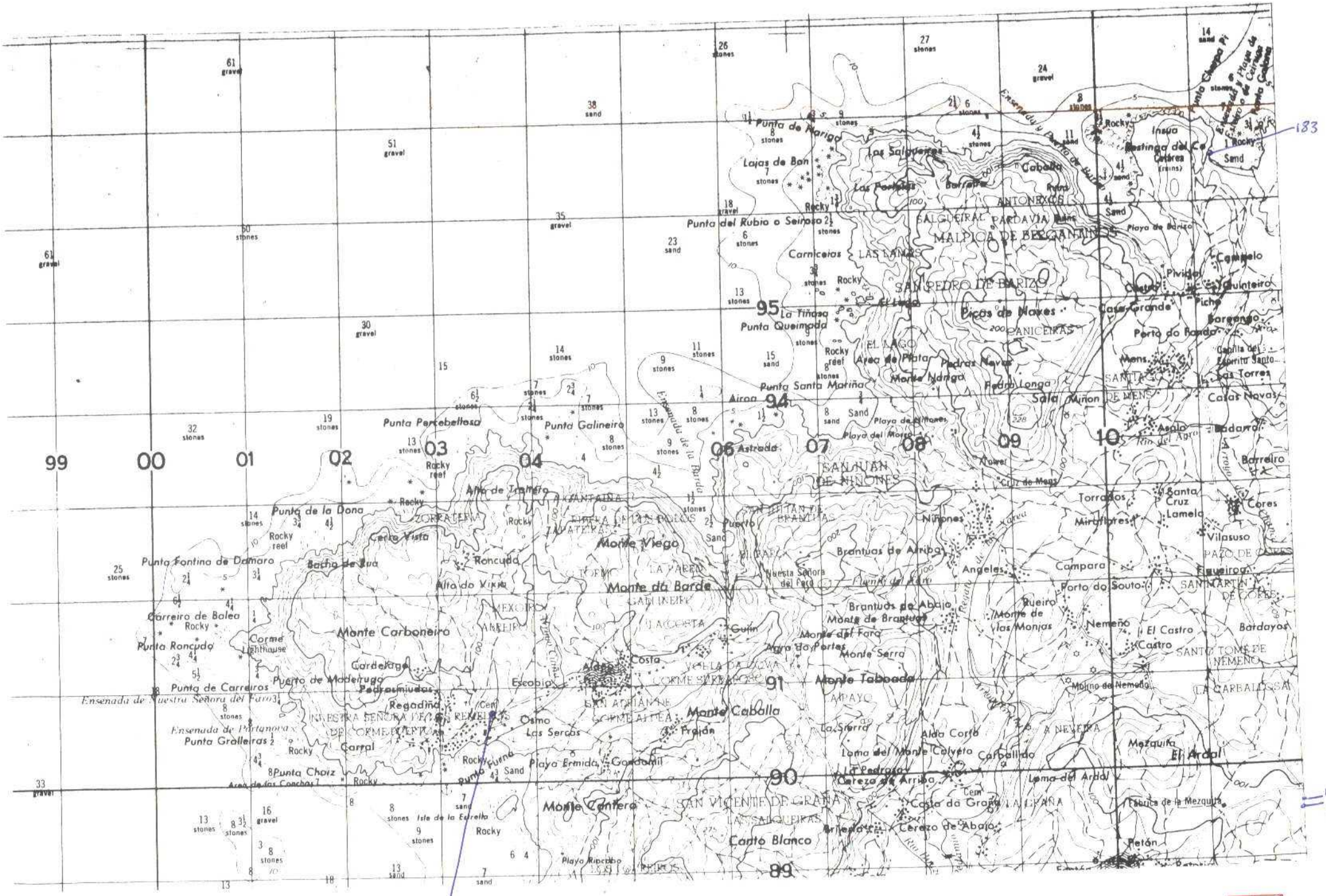
99
00
01
02
03
04
06
07
08
09
10
95
94
91
90
89
Punta de Mariga
Lajas de Bon
Punta del Rubio o Seiroso
Carniceiras
La Tinosa
Punta Queimada
Punta Santa Mariña
Punta Percebellosa
Punta Galineira
Punta de la Dona
Punta Fontina de Damaro
Carreiro de Balea
Punta Roncudo
Punta de Carreiros
Ensenada de Nuestra Señora del Faro
Ensenada de Portanova
Punta Grolleiras
Punta Choiz
Monte Viego
Monte da Barde
Monte Carboneiro
Monte Caballo
Monte Tabaoda
Monte Centeira
Canto Blanco
Monte Nariga
Sala Minon
Punta Ermida
Playa Ermida
Playa del Morro
Playa de Barizo
Playa de Ribadeo
Isla de la Estrella
Ensenada de la Barra
Ensenada y Puerto de Barizo
Ensenada y Playa de Cortiñas
Punto Chapa Pi
Punto Cabalo
Insua
Rostinga del Ca
Cabalo
Las Salgueiras
Las Pontigas
Barreiras
Ruina
ANTONEXOS
SALGUEIRAL
PARDAVIA
MALPICA DE BERGANTIÑOS
LAS LANAS
SAN PEDRO DE BARIZO
EL LAGO
Picos de Naves
CANICEIRAS
Area de Plata
Pedras Negras
Pedra Longa
Casas Grande
Porto do Barco
Pividel
Camelo
Quinteiro
Ficha
Sargenso
Capilla del Espíritu Santo
Las Torres
Casas Novas
Badarro
Barreiro
Asalo
Río del Agro
Río de Mens
Cruz de Mens
SANTA MARIÑA DE MENS
SAN JUAN DE NINONES
Ninones
Torradas
Mirallores
Santa Cruz
Lamela
Cores
Vilasuso
PAZO DE CORES
Figueiroa
SAN MARTIÑO DE CORES
Campara
Angeles
Porto do Souto
Brantuas de Arriba
Brantuas de Abajo
Monte de Brantuas
Monte del Faro
Agra da Portas
Monte Serra
Queiro
Monte de Las Monjas
Nemeño
El Castro
Castro
Bardayos
SANTO TOMÉ DE NEMEÑO
Molino de Nemeño
LA CARBALLOSA
NEVERA
Mezquita
El Ardal
Lema del Ardal
Fábrica de la Mezquita
Retón
Alda Corto
Carballido
Lema del Monte Calvelo
La Pedrosa
Cereza de Arriba
Cereza de Abajo
Costa da Graña
LA LEÑA
SAN VICENTE DE GRAÑA
LAS SALGUEIRAS
Arteixo
Río Mao
Costa
Escobio
Osmo
Las Sercas
Praián
Regadina
Pedrosmudas
Puerto de Modeitugo
Cordelaga
Carral
Cerro Vista
Alto do Viso
Roncudo
Alto de Tramo
Batha de Eva
Corme Lighthouse
Punta Grolleiras
Punta Choiz
Puerto
Sand
Rocky
Rocky reef
Gulín
Cem
Playa Ribadeo
Playa Ribadeo
Playa Ribadeo

DATOS A RELLENAR POR EL IGME			DATOS A RELLENAR POR EL CONSULTOR	DATOS A RELLENAR POR EL IGME			
Nº de la hoja 1:50.000	Cuadrante que corresponde	Nº del documento	CONSULTOR	Recibido	Ref. Control	Perforado	Verificado
0305	1		I M N B				

DATOS A RELLENAR POR EL CONSULTOR

NUMERO DE LA ESTACION	Fotografía	MUESTRAS: Petro. y M.	Macrop.	Micropal.	Sedimen.	Rayos X	Espectro. Masas	C 14	Análisis químico	Térmico diferen.	Microso	Otros análisis
0183		1							1			
0184									1			
0194		1										
0195		1										

NUMERO DE LA ESTACION	Fotografía	MUESTRAS: Petro. y M.	Macrop.	Micropal.	Sedimen.	Rayos X	Espectro. masas	C 14	Análisis químico	Térmico diferen.	Microso	Otros análisis

NUMERO DE LA ESTACION	Fotografía	MUESTRAS: Petro. y M.	Macrop.	Micropal.	Sedimen.	Rayos X	Espectro. masas	C 14	Análisis químico	Térmico diferen.	Microso	Otros análisis

NUMERO DE LA ESTACION	Fotografía	MUESTRAS: Petro. y M.	Macrop.	Micropal.	Sedimen.	Rayos X	Espectro. masas	C 14	Análisis químico	Térmico diferen.	Microso	Otros análisis

EL CONSULTOR: DEBERA MARCAR SOBRE EL MAPA LAS ESTACIONES CON SU NUMERO DE REFERENCIA (EN AZUL) Y LOS CORTES REALIZADOS SOBRE EL TERRENO (EN ROJO).
PARA UN CONTROL CORRECTO DE LA MARCHA DEL TRABAJO DE CAMPO EL CONSULTOR DEBERA ENVIAR ENTRE LOS DIAS 1 al 7 y 15 al 22 DE CADA MES ESTAS HOJAS AL INSTITUTO GEOLOGICO Y MINERO DE ESPAÑA, DIVISION DE GEOLOGIA C/ RIOS ROSAS, 23 - MADRID - 3

Recibido I.G.M.E. el .....
El Supervisor

Enviado el 29/6/79
El Consultor

MINISTERIO DE INDUSTRIA
DIRECCION GENERAL DE MINAS
INSTITUTO GEOLOGICO Y MINERO DE ESPAÑA

PLAN NACIONAL DE LA MINERIA. MAPA GEOLOGICO NACIONAL A ESCALA 1:50.000
MAGNA

FICHA DE CONTROL DEL TRABAJO DE CAMPO MCC1

DATOS A RELLENAR POR EL IGME

CONTROL	FECHA	OBSERVACIONES
LIBRETA DE CAMPO		
MUESTRAS. LABORATORIO		
CARTOGRAFIA		
ESTACIONES VISITADAS		

OBSERVACIONES:

EL SUPERVISOR DEL PROYECTO

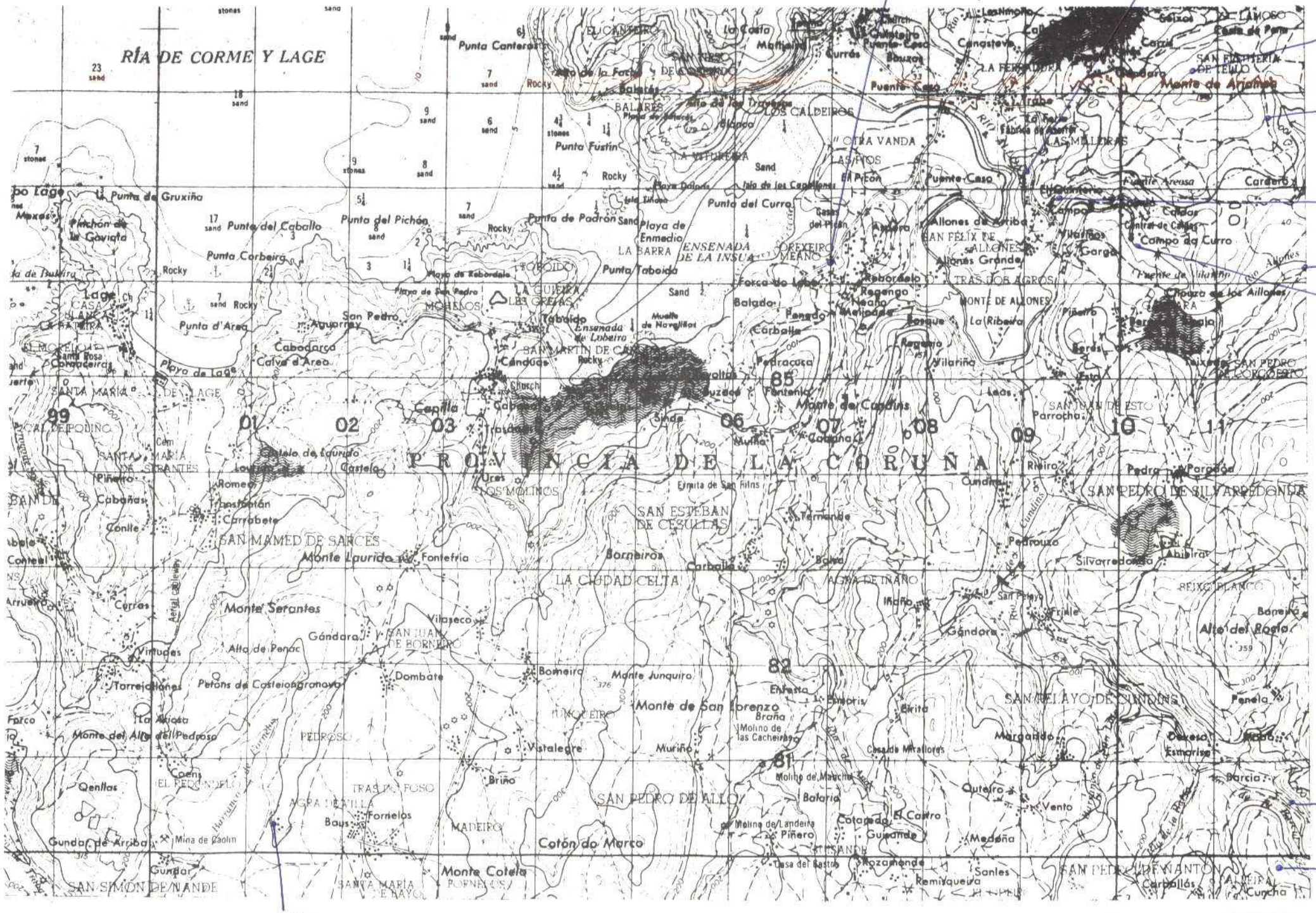
RÍA DE CORME Y LAGE
PROVINCIA DE LA CORUÑA
Punta Canteras
Punta Fustin
Punta de Gruxiña
Punta del Caballo
Punta del Pichón
Punta Corbeira
Punta de Padrón
Punta Taboida
Punta del Curro
Punta d'Area
Playa de Lage
Playa de Enmedio
Playa de San Pedro
Playa de Reboredo
LA BARRA
ENSENADA DE LA INSUA
LA GUEIRA
LES GREIAS
SAN MARTIN DE CANDOIS
SANTA MARIA DE LAGE
SANTA MARIA DE SERANTES
SAN MAMED DE SANCES
Monte Laurido
Monte Serantes
LA CIUDAD CELTA
SAN ESTEBAN DE CESULLAS
SAN JUAN DE BORNEIRO
Monte Junquiro
Monte de San Lorenzo
SAN PEDRO DE ALLO
Cotón do Marco
Monte Cotela
SAN SIMON DE NANDE
SAN PEDRO DE SILVARREDONDA
SAN MIGUEL DE CUNDINS
SAN PEDRO DE LEVANTON
Monte de Arionés
Monte de Cundins
Monte de Allones
Campo do Curro
Chouza de los Allones
Castelo de Lourido
Castelo
Romeo
Transtorón
Carrobete
Conite
Cabeiras
Piñeiro
Gándara
Vilaseco
Alto de Penac
Vintudes
Torrejolones
Petons de Casteloobranovo
Dombate
Boneiro
Vistalegre
Briño
Fornelos
Baus
Mina de Caolin
Gunda de Arriba
Gundar
Qentias
Monte del Alto del Pedroso
Alto del Roelo
Silvarredonda
Abibira
Pedrouzo
Ribeira
Pedra
Parrocha
Leas
Esta
Vilariño
Pedraçuca
Fontenla
Sinde
Muiño
Cotaina
Carballo
Boiro
Inaño
Frinle
Gándara
Ensesta
Brañas
Molino de las Cacheiras
Casa de Miraflores
Molino de Mauchín
Balaria
Molino de Landeira
Piñeiro
Cotarada
El Castro
Guisande
Medoña
Outeiro
Vento
Barcia
Margarido
Esmoriz
Penela
Casa del Sastre
Rozamonde
Sanles
Remiriqueira
Carballás
Cuncha
Ermita de San Fiins
Termende
Borneiros
Fontefria
Aerial cableway
Mineral railway
Arroyo
Curros
Vilaboa
Cangsteve
Currás
Bouzas
Puente Caso
Fábrica de Asfalto
LAS MALDRAS
LOS CALDEIROS
OTRA VANDA
LAS PIOS
El Pión
Casas del Pión
Allones de Arriba
SAN FÉLIX DE ALLONES
Allones Grande
TRAS DOS AGROS
MONTE DE ALLONES
La Ribeira
Reboredo
Regengo
Meiroás
Bosque
Forca do Lobo
Balado
Penado
Carballo
Pedraçuca
Fontenla
Monte de Cundins
Cundins
Ribeira
Pedrouzo
Silvarredonda
Abibira
Inaño
Frinle
Gándara
Alto del Roelo
Boneiro
Penela
Esmoriz
Margarido
Outeiro
Vento
Medoña
Barcia
Carballás
Cuncha
Remiriqueira
Sanles
Rozamonde
Casa del Sastre
Cotarada
Guisande
Piñeiro
Balaria
Molino de Mauchín
Casa de Miraflores
Brañas
Molino de las Cacheiras
Ensesta
Muiño
Vistalegre
Briño
Fornelos
Baus
Mina de Caolin
Gundar
Gunda de Arriba
Qentias
Monte del Alto del Pedroso
Petons de Casteloobranovo
Torrejolones
Vintudes
Alto de Penac
Vilaseco
Gándara
Curros
Conite
Cabeiras
Piñeiro
Romeo
Transtorón
Carrobete
Castelo de Lourido
Castelo
Monte Laurido
Fontefria
Monte Serantes
Monte Junquiro
Monte de San Lorenzo
Monte Cotela
Cotón do Marco
Borneiros
Termende
Ermita de San Fiins
Muiño
Sinde
Cotaina
Carballo
Boiro

DATOS A RELLENAR POR EL IGME		
Nº de la hoja 1:50.000	Cuadrante número	Nº del documento
0305	2	

DATOS A RELLENAR POR EL CONSULTOR			
CONSULTOR	ESPECIAL	QUE REALIZA	LA ESTACION
I	M	N	B

DATOS A RELLENAR POR EL IGME			
Recibido	Ref. Control	Perforado	Verificado

DATOS A RELLENAR POR EL CONSULTOR

NUMERO DE LA ESTACION	Fotografía	MUESTRAS: Petro I y M	Macrop.	Micropal.	Sedimen.	Rayos X	Espectro Masas	C 14	Análisis químico	Térmico diferen.	Microsc.	Otros análisis
0185									1			
0186									1			
0187									1			
0188									1			
0189									1			
0190									1			
0191									1			
0192		1										
0193		1										
0196		1										

NUMERO DE LA ESTACION	Fotografía	MUESTRAS: Petro I y M	Macrop.	Micropal.	Sedimen.	Rayos X	Espectro Masas	C 14	Análisis químico	Térmico diferen.	Microsc.	Otros análisis

DATOS A RELLENAR POR EL CONSULTOR

NUMERO DE LA ESTACION	Fotografía	MUESTRAS: Petro I y M	Macrop.	Micropal.	Sedimen.	Rayos X	Espectro Masas	C 14	Análisis químico	Térmico diferen.	Microsc.	Otros análisis

NUMERO DE LA ESTACION	Fotografía	MUESTRAS: Petro I y M	Macrop.	Micropal.	Sedimen.	Rayos X	Espectro Masas	C 14	Análisis químico	Térmico diferen.	Microsc.	Otros análisis

EL CONSULTOR: DEBERA MARCAR SOBRE EL MAPA LAS ESTACIONES CON SU NUMERO DE REFERENCIA (EN AZUL) Y LOS CORTES REALIZADOS SOBRE EL TERRENO (EN ROJO).
PARA UN CONTROL CORRECTO DE LA MARCHA DEL TRABAJO DE CAMPO EL CONSULTOR DEBERA ENVIAR ENTRE LOS DIAS 1 al 7 y 15 al 22 DE CADA MES ESTAS HOJAS AL INSTITUTO GEOLOGICO Y MINERO DE ESPAÑA. DIVISION DE GEOLOGIA. C/ RIOS ROSAS, 23. MADRID 3

Recibido I.G.M.E. el ..... Enviado el 29/6/49

El Supervisor

El Consultor

MINISTERIO DE INDUSTRIA
DIRECCION GENERAL DE MINAS
INSTITUTO GEOLOGICO Y MINERO DE ESPAÑA

PLAN NACIONAL DE LA MINERIA. MAPA GEOLOGICO NACIONAL A ESCALA 1:50.000
MAGNA

FICHA DE CONTROL DEL TRABAJO DE CAMPO MCC1

DATOS A RELLENAR POR EL IGME

CONTROL	FECHA	OBSERVACIONES
LIBRETA DE CAMPO		
MUESTRAS. LABORATORIO		
CARTOGRAFIA		
ESTACIONES VISITADAS		

OBSERVACIONES:

EL SUPERVISOR DEL PROYECTO

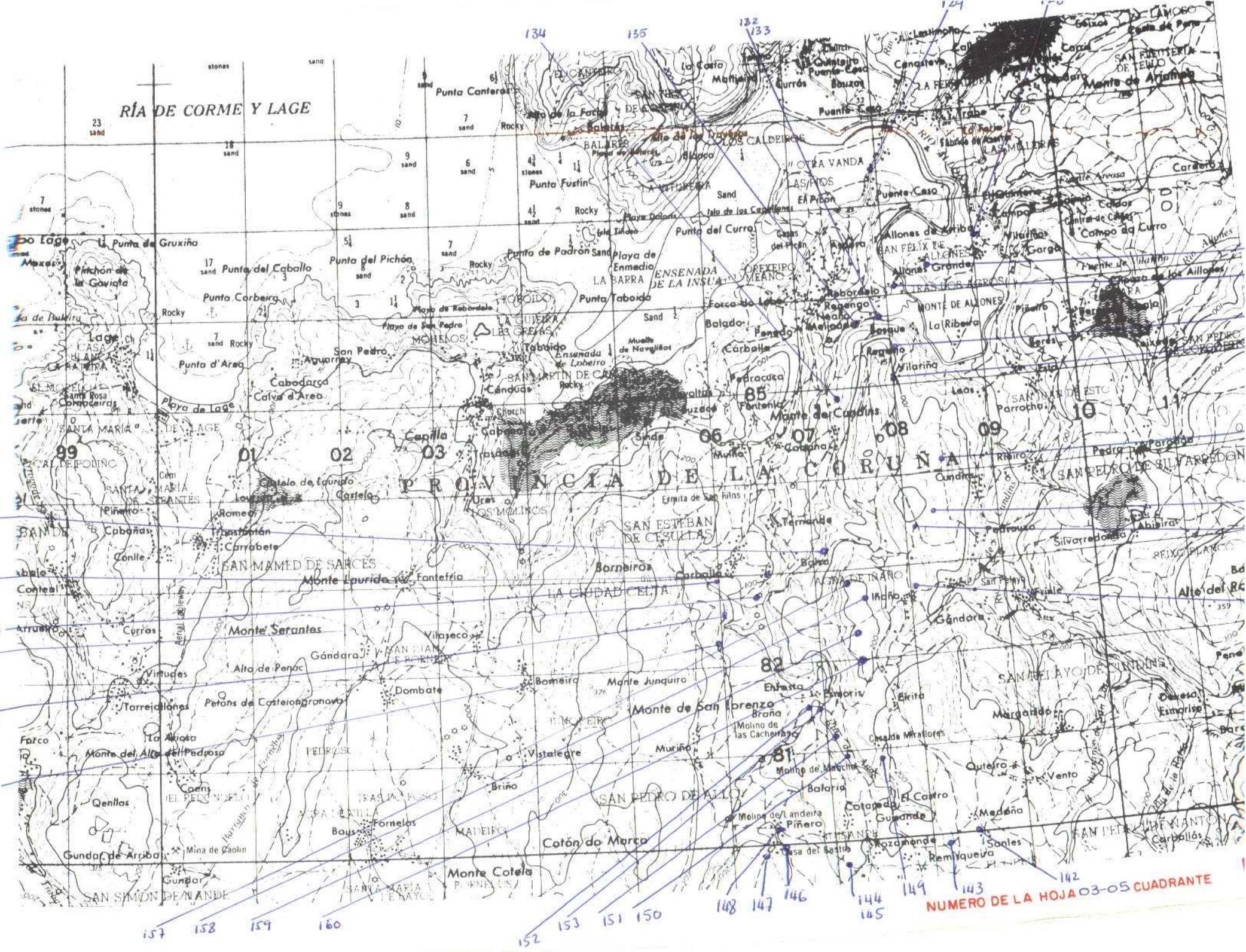
RÍA DE CORME Y LAGE
PROVINCIA DE LA CORUÑA
ENSENADA DE LA INSUA
LA BARRA
LA CIUDAD CELTA
SAN MAMED DE SARCES
SAN ESTEBAN DE CESULLAS
SAN PEDRO DE ALLO
SAN SIMÓN DE NANDE
SANTA MARÍA DE LAGE
Monte Serantes
Monte de San Lorenzo
Cotón do Marco
Monte Cotela
Punta Canteras
Punta Fustín
Punta del Curro
Punta de Gruxiña
Punta del Caballo
Punta del Pichón
Punta de Padrón
Punta Taboida
Punta Corbeira
Punta d'Area
Playa de Lage
Playa de Enmedio
Playa de Reboredo
Playa de San Pedro
Alto de los Navajas
Alto de la Facha
Alto de Penac
Alto del Pedroso
Monte Laurido
Monte Junquiro
Monte del Cuadrus
Monte de Arjamas
Castelo de Laurido
Castelo
Fontefría
Carrabete
Transtorán
Romeo
Conlle
Conteal
Arruerto
Curras
Gándara
Vilaseco
Alta de Penac
Virtudes
Torreiglones
Petons de Castelobagnovo
La Aliosa
Forco
Qenllas
Gundar de Arriba
Gundar
Mina de Caolín
Bous
Fornelos
Briño
Vistalegre
Borneiro
Dombate
Muriño
Molino de Malecha
Balaria
Molino de l'andeira
Piñeiro
Casa del Sastre
Cotarelo
Guisande
El Castro
Casa de Miralloes
Molino de las Cachelrasa
Brana
Enfesta
Emoriz
Eirita
Margarido
Quiteiro
Vento
Medoña
Soales
Remiyqueiro
Rozamonde
Carballós
Carballo
Vilariño
Leos
Parrotha
Fontenla
Pedracuta
Cándoas
Capela
Sinde
Muiño
Cotarnade
Ribeiro
Cundins
Pedrouzo
Silvarredonda
Abeiras
Ternande
Borra
Carballo
Inaño
Gándara
Friale
Alto del RE
Pena
Dehesa
Esmoriso
Bar
Pedro
Parada
Pinchón de la Gaviota
Lage
Aguarney
San Pedro
Cabodarco
Calva d'Area
Santa Rosa
Conoceiras
Piñeiro
Cabañas
Conlle
Conteal
Arruerto
Curras
Virtudes
Torreiglones
La Aliosa
Forco
Qenllas
Gundar de Arriba
Gundar
Mina de Caolín
Bous
Fornelos
Briño
Vistalegre
Borneiro
Dombate
Muriño
Molino de Malecha
Balaria
Molino de l'andeira
Piñeiro
Casa del Sastre
Cotarelo
Guisande
El Castro
Casa de Miralloes
Molino de las Cachelrasa
Brana
Enfesta
Emoriz
Eirita
Margarido
Quiteiro
Vento
Medoña
Soales
Remiyqueiro
Rozamonde
Carballós
Carballo
Vilariño
Leos
Parrotha
Fontenla
Pedracuta
Cándoas
Capela
Sinde
Muiño
Cotarnade
Ribeiro
Cundins
Pedrouzo
Silvarredonda
Abeiras
Ternande
Borra
Carballo
Inaño
Gándara
Friale
Alto del RE
Pena
Dehesa
Esmoriso
Bar
Pedro
Parada
Pinchón de la Gaviota
Lage
Aguarney
San Pedro
Cabodarco
Calva d'Area
Santa Rosa
Conoceiras
Piñeiro
Cabañas
Conlle
Conteal
Arruerto
Curras
Virtudes
Torreiglones
La Aliosa
Forco
Qenllas
Gundar de Arriba
Gundar
Mina de Caolín
Bous
Fornelos
Briño
Vistalegre
Borneiro
Dombate
Muriño
Molino de Malecha
Balaria
Molino de l'andeira
Piñeiro
Casa del Sastre
Cotarelo
Guisande
El Castro
Casa de Miralloes
Molino de las Cachelrasa
Brana
Enfesta
Emoriz
Eirita
Margarido
Quiteiro
Vento
Medoña
Soales
Remiyqueiro
Rozamonde
Carballós
Carballo
Vilariño
Leos
Parrotha
Fontenla
Pedracuta
Cándoas
Capela
Sinde
Muiño
Cotarnade
Ribeiro
Cundins
Pedrouzo
Silvarredonda
Abeiras
Ternande
Borra
Carballo
Inaño
Gándara
Friale
Alto del RE
Pena
Dehesa
Esmoriso
Bar
Pedro
Parada
Pinchón de la Gaviota
Lage
Aguarney
San Pedro
Cabodarco
Calva d'Area
Santa Rosa
Conoceiras
Piñeiro
Cabañas
Conlle
Conteal
Arruerto
Curras
Virtudes
Torreiglones
La Aliosa
Forco
Qenllas
Gundar de Arriba
Gundar
Mina de Caolín
Bous
Fornelos
Briño
Vistalegre
Borneiro
Dombate
Muriño
Molino de Malecha
Balaria
Molino de l'andeira
Piñeiro
Casa del Sastre
Cotarelo
Guisande
El Castro
Casa de Miralloes
Molino de las Cachelrasa
Brana
Enfesta
Emoriz
Eirita
Margarido
Quiteiro
Vento
Medoña
Soales
Remiyqueiro
Rozamonde
Carballós
Carballo
Vilariño
Leos
Parrotha
Fontenla
Pedracuta
Cándoas
Capela
Sinde
Muiño
Cotarnade
Ribeiro
Cundins
Pedrouzo
Silvarredonda
Abeiras
Ternande
Borra
Carballo
Inaño
Gándara
Friale
Alto del RE
Pena
Dehesa
Esmoriso
Bar
Pedro
Parada
99
01
02
03
06
07
08
09
10
11
82
81
85
132
133
134
135
124
156
155
163
154
162
161
157
158
159
160
152
153
151
150
148
147
146
144
145
149
143
142
NUMERO DE LA HOJA 03-05 CUADRANTE

DATOS A RELLENAR POR EL IGME		
Nº de la hoja 1:50.000	Cuadrante cuartilla	Nº del documento
0305	2	

DATOS A RELLENAR POR EL CONSULTOR			
CONSULT	ESPECIAL	QUE REAL	LA ESTAD
I	M	N	B

DATOS A RELLENAR POR EL IGME			
Recibido	Ref. Control	Perforado	Verificado

DATOS A RELLENAR POR EL CONSULTOR

NUMERO DE LA ESTACION	Fotografía	MUESTRAS: Petro I y M	Macrop.	Micropal.	Sedimen.	Rayos X	Espectro. Masas	C 14	Análisis químico	Térmico diferen.	Microso.	Otros análisis
0128		1										
0129		1										
0130		1										
0131		1										
0132		1										
0133		1										
0134		1										
0135		1										
0136		1										
0137		1										
0138		1										
0139		1										
0140		1										
0141		1										
0142		1										
0143		1										
0144		1										
0145		1										
0146		1										

NUMERO DE LA ESTACION	Fotografía	MUESTRAS: Petro I y M	Macrop.	Micropal.	Sedimen.	Rayos X	Espectro. masas	C 14	Análisis químico	Térmico diferen.	Microso.	Otros análisis
0147		1										
0148		1										
0149		1										
0150		1										
0151		1										
0152		1										
0153		1										
0154		1										
0155		1										
0156		1										
0157		1										
0158		1										
0159		1										
0160		1										
0161		1										
0162		1										
0163		1										

DATOS A RELLENAR POR EL CONSULTOR

NUMERO DE LA ESTACION	Fotografía	MUESTRAS: Petro I y M	Macrop.	Micropal.	Sedimen.	Rayos X	Espectro. masas	C 14	Análisis químico	Térmico diferen.	Microso.	Otros análisis

NUMERO DE LA ESTACION	Fotografía	MUESTRAS: Petro I y M	Macrop.	Micropal.	Sedimen.	Rayos X	Espectro. masas	C 14	Análisis químico

EL CONSULTOR DEBERA MARCAR SOBRE EL MAPA LAS ESTACIONES CON SU NUMERO DE REFERENCIA (EN AZUL) Y LOS CORTES REALIZADOS SOBRE EL TERRENO (EN ROJO)

PARA UN CONTROL CORRECTO DE LA MARCHA DEL TRABAJO DE CAMPO EL CONSULTOR DEBERA ENVIAR ENTRE LOS DIAS 1 al 7 y 15 al 22 DE CADA MES ESTAS HOJAS AL INSTITUTO GEOLOGICO Y MINERO DE ESPAÑA. DIVISION DE GEOLOGIA C/ RIOS ROSAS, 23 MADRID 3

Recibido I.G.M.E. el .....

El Supervisor

Enviado el 1/6/79

El Consultor

MINISTERIO DE INDUSTRIA
DIRECCION GENERAL DE MINAS
INSTITUTO GEOLOGICO Y MINERO DE ESPAÑA

PLAN NACIONAL DE LA MINERIA. MAPA GEOLOGICO NACIONAL A ESCALA 1:50.000
MAGNA

FICHA DE CONTROL DEL TRABAJO DE CAMPO MCC1

DATOS A RELLENAR POR EL IGME

CONTROL	FECHA	OBSERVACIONES
LIBRETA DE CAMPO		
MUESTRAS. LABORATORIO		
CARTOGRAFIA		
ESTACIONES VISITADAS		

OBSERVACIONES:

EL SUPERVISOR DEL PROYECTO

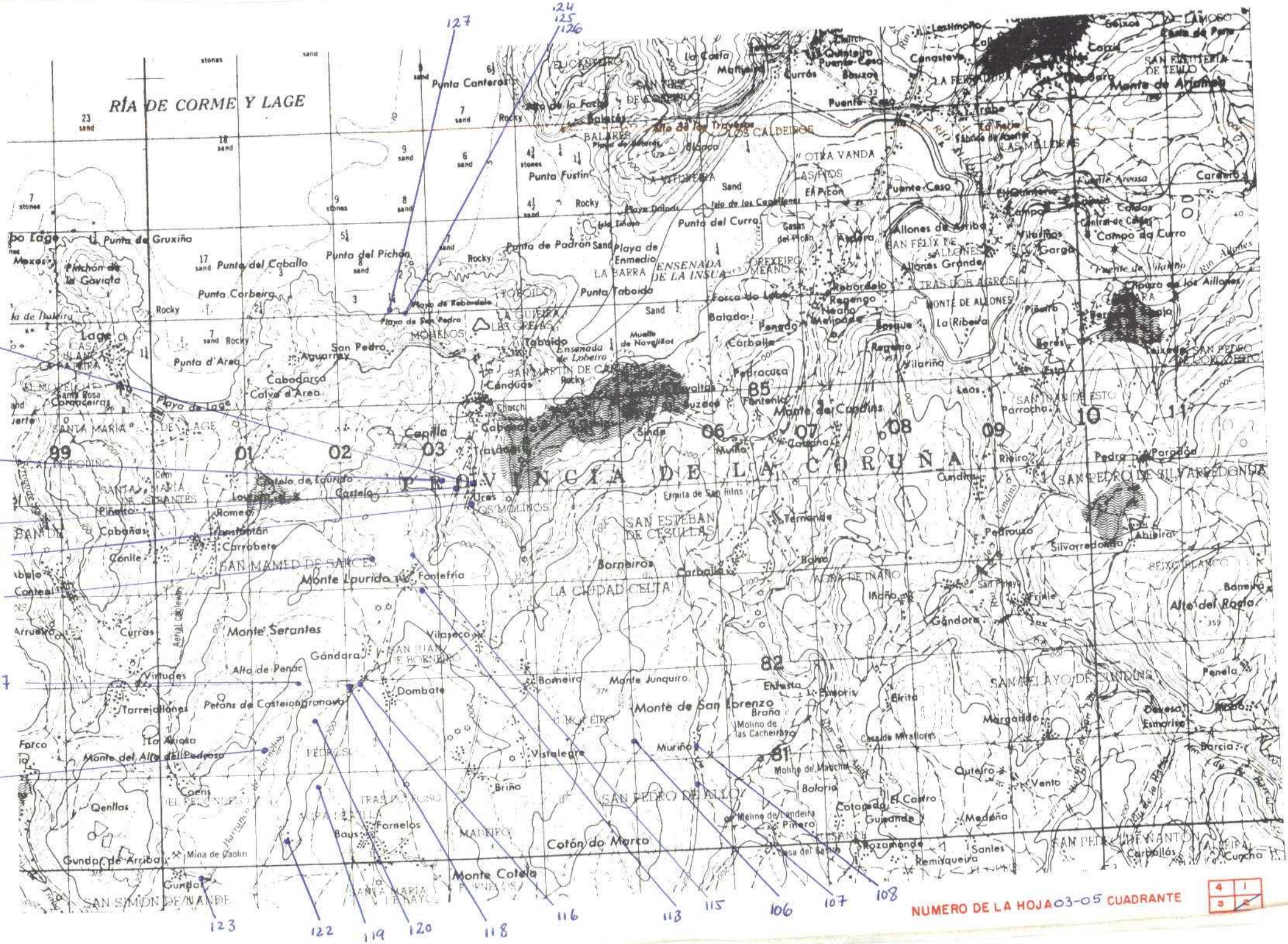
RÍA DE CORME Y LAGE
PROVINCIA DE LA CORUÑA
Punta Canteras
Punta Fustín
Punta del Pichón
Punta de Gruxiña
Punta del Caballo
Punta Corbeira
Punta d'Area
Calva d'Area
Cabodarca
Playa de Lage
Playa de Reboredo
Playa de San Pedro
Playa de Enmedio
Punta de Padrón
Punta Taboida
Punta del Curro
Ensenada de la Insua
Ensenada de Lobeiro
Muelle de Navallós
Castelo de Laurido
Castelo
Monte Laurida
Monte Serantes
Monte Junquiro
Monte de San Lorenzo
Monte del Alto del Padroso
Monte Cotelo
Cotón do Marco
Monte de Allones
Monte de Cagiñas
Alto del Roxo
Alto de Penac
Petons de Castelo Gronovo
Alto de Los Travesas
Alto de la Facha
Punta Cabeiro
Punta Taboida
Punta Carbeira
Punta Cantera
Punta Fustín
Punta de Gruxiña
Punta del Pichón
Punta del Caballo
Punta Carbeira
Punta d'Area
Calva d'Area
Cabodarca
Playa de Lage
Playa de Reboredo
Playa de San Pedro
Playa de Enmedio
Punta Taboida
Punta del Curro
Punta Cabeiro
Punta Carbeira
Punta Cantera
Punta Fustín
Punta del Pichón
Punta de Gruxiña
Punta del Caballo
Punta Carbeira
Punta d'Area
Calva d'Area
Cabodarca
Playa de Lage
Playa de Reboredo
Playa de San Pedro
Playa de Enmedio
Punta de Padrón

DATOS A RELLENAR POR EL IGME		
Nº de la hoja 1:50.000	Cuadrante número	Nº del documento
0305	2	

DATOS A RELLENAR POR EL CONSULTOR			
CONSULTOR	ESPECIAL	QUEFEAL	ESTACION
IMNB			

DATOS A RELLENAR POR EL IGME			
Recibido	Ref. Control	Perforado	Verificado

DATOS A RELLENAR POR EL CONSULTOR

NUMERO DE LA ESTACION	Fotografía	MUESTRAS: Petro. y M.	Macrop.	Micropal.	Sedimen.	Rayos X	Espectro masas	C 14	Analisis quimico	Termico diferen.	Microso.	Otros analisis
0106		1										
0107		1										
0108		1										
0109												
0110												
0111												
0112												
0113												
0114												
0115												
0116												
0117												
0118												
0119												
0120												
0121												
0122												
0123												
0124												

NUMERO DE LA ESTACION	Fotografía	MUESTRAS: Petro. y M.	Macrop.	Micropal.	Sedimen.	Rayos X	Espectro masas	C 14	Analisis quimico	Termico diferen.	Microso.	Otros analisis
0125												
0126												
0127												

DATOS A RELLENAR POR EL CONSULTOR

NUMERO DE LA ESTACION	Fotografía	MUESTRAS: Petro. y M.	Macrop.	Micropal.	Sedimen.	Rayos X	Espectro masas	C 14	Analisis quimico	Termico diferen.	Microso.	Otros analisis

NUMERO DE LA ESTACION	Fotografía	MUESTRAS: Petro. y M.	Macrop.	Micropal.	Sedimen.	Rayos X	Espectro masas	C 14	Analisis quimico	Termico diferen.	Microso.	Otros analisis

EL CONSULTOR: DEBERA MARCAR SOBRE EL MAPA LAS ESTACIONES CON SU NUMERO DE REFERENCIA (EN AZUL) Y LOS CORTES REALIZADOS SOBRE EL TERRENO (EN ROJO).
PARA UN CONTROL CORRECTO DE LA MARCHA DEL TRABAJO DE CAMPO EL CONSULTOR DEBERA ENVIAR ENTRE LOS DIAS 1 al 7 y 15 al 22 DE CADA MES ESTAS HOJAS AL INSTITUTO GEOLOGICO Y MINERO DE ESPAÑA; DIVISION DE GEOLOGIA C/ RIOS ROSAS, 23 - MADRID 3

Recibido I.G.M.E. el .....
El Supervisor

Enviado el 28/5/79
El Consultor

MINISTERIO DE INDUSTRIA
DIRECCION GENERAL DE MINAS
INSTITUTO GEOLOGICO Y MINERO DE ESPAÑA

PLAN NACIONAL DE LA MINERIA. MAPA GEOLOGICO NACIONAL A ESCALA 1:50.000
MAGNA

FICHA DE CONTROL DEL TRABAJO DE CAMPO MCC1

DATOS A RELLENAR POR EL IGME

CONTROL	FECHA	OBSERVACIONES
LIBRETA DE CAMPO		
MUESTRAS. LABORATORIO		
CARTOGRAFIA		
ESTACIONES VISITADAS		

OBSERVACIONES:

EL SUPERVISOR DEL PROYECTO

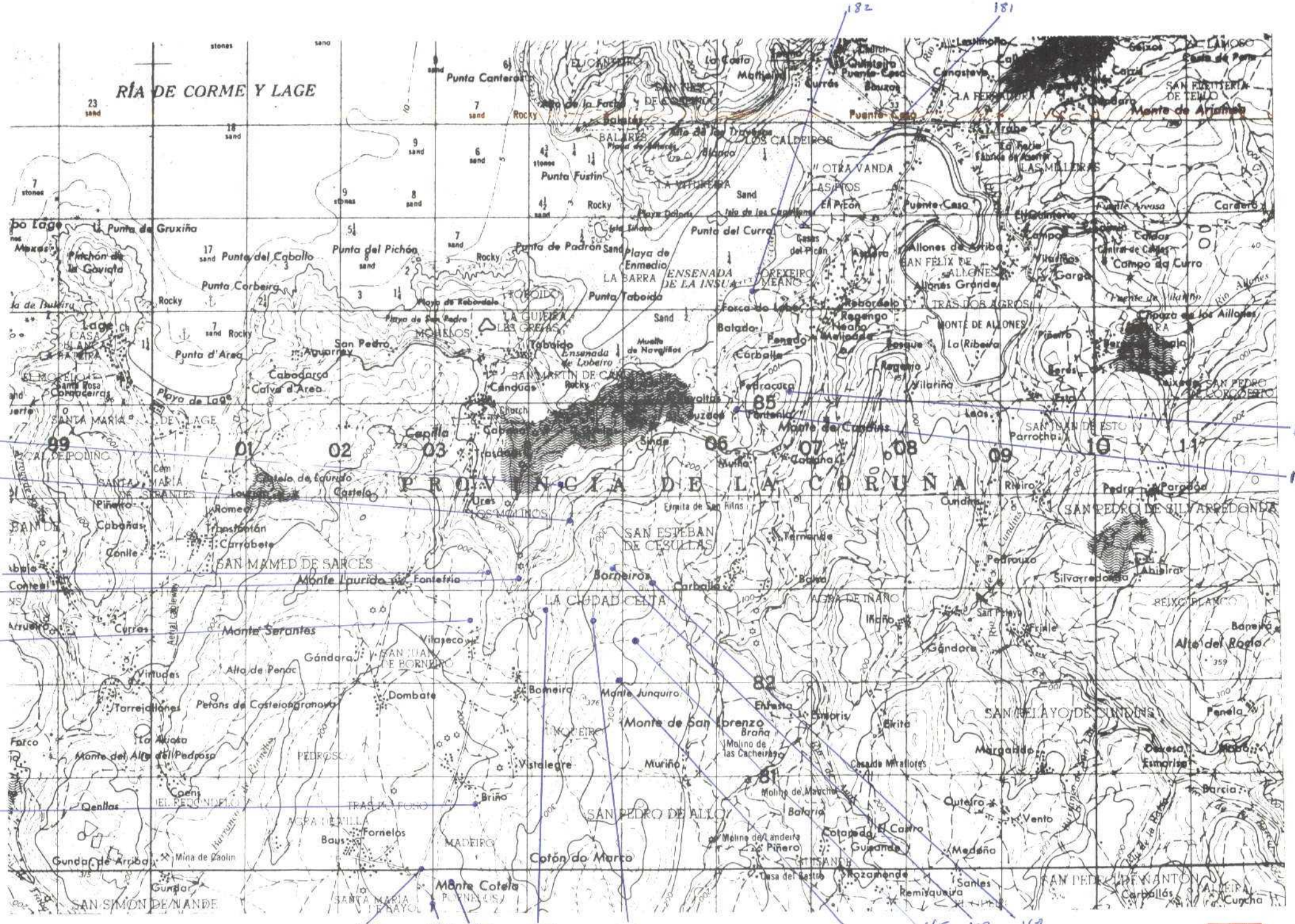
RÍA DE CORME Y LAGE
PROVINCIA DE LA CORUÑA
Punta Cantera
Punta Fustin
Punta de Gruxiña
Punta del Caballo
Punta Corbeira
Punta del Pichón
Punta de Padrón
Punta Taboido
Punta del Curro
Playa de Enmedio
ENSENADA DE LA INSUA
LA BARRA
Playa de Rebordelo
Playa de San Pedro
Playa de Lage
Punta d'Area
Calva d'Area
Cabodarca
San Pedro
Aguarray
Pinchón de la Gaviota
Capilla
Castelo de Lourido
Castelo
Monte Lourido
Fontefría
Monte Serantes
Monte del Alto del Pedroso
Monte Cotela
Monte Junquiro
Monte de San Lorenzo
Monte de Capelas
Borneiros
Cotón do Marco
Alta de Penac
Alta del Rocío
LA CIUDAD CELTA
SAN ESTEBAN DE CESULLAS
SAN MAMED DE SARCES
SAN PEDRO DE ALLO
SAN PEDRO DE SILVARREDONDA
SAN FÉLIX DE ALLONES
SAN SIMÓN DE NANDE
SANTA MARIA DE LAGE
LOS CALDEIROS
LAS MALEIRAS
TRAS LOS AGROS
MONTE DE ALLONES
ENSENADA DE LA INSUA
Lage
Vilaseco
Gándara
Dombate
Vistalegre
Briño
Fornelos
Baus
Mina de Caolin
Gunda de Arriba
Gundar
Torreiglones
Petons de Casteloobranovo
Vinudes
Curros
Conteso
Conlle
Cabeiras
Carrabeto
Romeo
Transtorán
Piñeiro
Cabeiras
Aldea
Ribeira
Pedrouzo
Silvarredonda
Abisbiro
Ferreiro
Cundins
Pedra
Parrocha
Leas
Esta
Vilariño
Pedracuca
Carballo
Regengo
Rebordelo
Allones de Arriba
Allones Grande
Campo do Curro
Chouza de los Aillones
Fuente Arcosa
Fuente Casa
Puente Casa
Monte de Arjonés
Canastova
Quiteiro
Currás
Bouzas
Mallaiña
La Costa
Balaitas
Isla de los Drayones
Isla de los Caballos
Isla Tinoso
Playa Dolorida
Sand
Rocky
Stones
Sand
Church
Muelle de Navegillos
Ensenada de Lobeiro
Ermita de San Fitos
Ermita de San Xoan
Ermita de San Lorenzo
Molino de Mauchia
Molino de Landeira
Molino de las Cacheiras
Casa del Bestio
Casas del Picón
Casa de Miraflores
Cotorada
Guimarde
Medoña
Santes
Remiyqueira
Rozamonde
Carballós
Cuncha
Almeira
Vento
Outeiro
Barcia
Penela
Margarido
Esmoriz
Ebrita
Braña
Muriño
Balaria
Piñero
El Cantero
Fornelos
Mina de Caolin
Cotón do Marco
Monte Cotela
Monte Junquiro
Monte de San Lorenzo
Borneiros
Carballo
Ferreiro
Cundins
Pedrouzo
Silvarredonda
Abisbiro
Parrocha
Leas
Esta
Vilariño
Pedracuca
Carballo
Regengo
Rebordelo

DATOS A RELLENAR POR EL IGME		
Nº de la hoja 1:50.000	Cuadrante número	Nº del documento
0305	2	

DATOS A RELLENAR POR EL CONSULTOR	
C. MINERO	ESPECIAL C.E. MINERAL
I	M N B

DATOS A RELLENAR POR EL IGME			
Recibido	Ref. Control	Perforado	Verificado

DATOS A RELLENAR POR EL CONSULTOR

NUMERO DE LA ESTACION	Fotografía	MUESTRAS: Petro I y M	Macrop.	Micropal	Sedimen	Rayos X	Espectro masas	C 14	Análisis químico	Térmico diferen	Microso	Otros análisis
0164		1										
0165		1										
0166		1										
0167		1										
0168		1										
0169		1										
0170		1										
0171		1										
0172		1										
0173		1										
0174		1										
0175		1										
0176		1										
0177		1										
0178		1										
0179		1										
0180		1										
0181		1										
0182		1										

NUMERO DE LA ESTACION	Fotografía	MUESTRAS: Petro I y M	Macrop.	Micropal	Sedimen.	Rayos X	Espectro masas	C 14	Análisis químico	Térmico diferen	Microso	Otros análisis

DATOS A RELLENAR POR EL CONSULTOR

NUMERO DE LA ESTACION	Fotografía	MUESTRAS: Petro I y M	Macrop.	Micropal	Sedimen.	Rayos X	Espectro masas	C 14	Análisis químico	Térmico diferen	Microso	Otros análisis

NUMERO DE LA ESTACION	Fotografía	MUESTRAS: Petro I y M	Macrop.	Micropal	Sedimen.	Rayos X	Espectro masas	C 14	Análisis químico	Térmico diferen	Microso	Otros análisis

EL CONSULTOR: DEBERA MARCAR SOBRE EL MAPA LAS ESTACIONES CON SU NUMERO DE REFERENCIA (EN AZUL) Y LOS CORTES REALIZADOS SOBRE EL TERRENO (EN ROJO).
PARA UN CONTROL CORRECTO DE LA MARCHA DEL TRABAJO DE CAMPO EL CONSULTOR DEBERA ENVIAR ENTRE LOS DIAS 1 al 7 y 15 al 22 DE CADA MES ESTAS HOJAS AL INSTITUTO GEOLOGICO Y MINERO DE ESPAÑA, DIVISION DE GEOLOGIA - C/ RIOS ROSAS, 23 - MADRID - 3.

Recibido I.G.M.E. el .....

El Supervisor

Enviado el 1/6/79

El Consultor

MINISTERIO DE INDUSTRIA
DIRECCION GENERAL DE MINAS
INSTITUTO GEOLOGICO Y MINERO DE ESPAÑA

PLAN NACIONAL DE LA MINERIA. MAPA GEOLOGICO NACIONAL A ESCALA 1:50.000
MAGNA

FICHA DE CONTROL DEL TRABAJO DE CAMPO MCC1

DATOS A RELLENAR POR EL IGME

CONTROL	FECHA	OBSERVACIONES
LIBRETA DE CAMPO		
MUESTRAS. LABORATORIO		
CARTOGRAFIA		
ESTACIONES VISITADAS		

OBSERVACIONES:

EL SUPERVISOR DEL PROYECTO

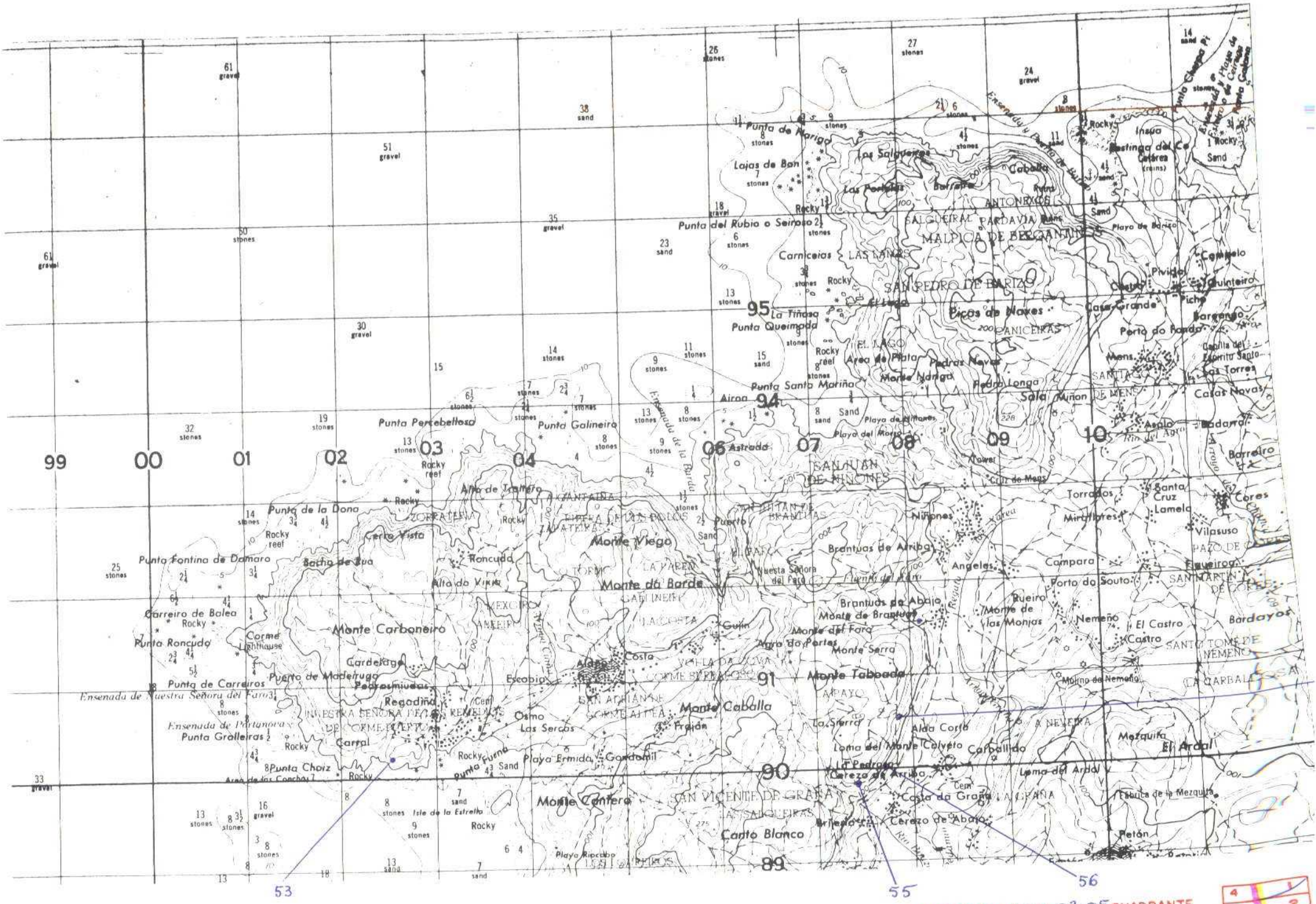
99
00
01
02
03
04
06
07
08
09
10
95
94
91
90
89
Punta de Nariga
Lajas de Ban
Punta del Rubio o Seinoso
Carniceias
La Tinosa
Punta Queimada
Punta Santo Mariña
Airoa
Punta Percebellosa
Punta Galineira
Astrada
Alto de Tramera
Punta de la Dona
Cerro Vista
Punta Fontina de Damaro
Bacha de Eva
Roncuda
Alto do Viko
Monte Viego
Monte da Barde
Correiro de Balea
Punta Roncudo
Corme
Lighthouse
Monte Carboneiro
Cardelago
Punta de Carreiros
Puerto de Madetrugo
Pedrosmiudas
Regodiño
Ensenada de Nuestra Señora del Faro
Ensenada de Portanova
Punta Grolleiras
Carral
Punta Choiz
Area de las Conchas
Escopio
Osmo
Las Sercas
Aldán
Costa
Freión
Monte Caballo
Playa Ermida
Gandamil
Punta Fuena
Monte Centeiro
Isle de la Estrella
Playa Riocabo
Canto Blanco
Guión
Monte Taboada
Monte Serra
Monte del Faro
Monte de Brantuas
Brantuas de Abajo
Brantuas de Arriba
Nuestra Señora del Faro
Niñones
Angeles
Campara
Porto do Souto
Rueiro
Monte de las Monjas
Nemeño
El Castro
Castro
Molino de Nemeño
Aldá Corta
Lomo del Monte Colveto
Carballido
La Pedrosa
Cereza de Arriba
Costa da Graña
Cerezo de Abajo
Briedo
Lomo del Ardal
El Ardal
Mezquita
Fábrica de la Mezquita
Peñón
Punta Chapa Pi
Punta Cabeiro
Punta Cabeiro
Insua
Bastinaga del Co
Cabeiro
Playa de Barizo
Cabeiro
Pividal
Quinteiro
Picho
Bargenzo
Porto do Pando
Capilla del Espíritu Santo
Las Torres
Casas Novas
Badarra
Barreiro
Cores
Santa Cruz
Lamela
Vilasuso
Figueiroa
Bardayos
Torrados
Miraflores
Mens
Sala Miño
Cruz de Mens
Playa de Barizo
Playa del Morro
Playa de Barizo
Playa de Barizo
Cabo Cabeiro
Cabeiro
Rocky
Sand
Stones
Gravel
Sand
Rocky reef
Rocky
Sand
Stones
Gravel
Sand
Rocky
Sand
Stones
Gravel
Sand
Rocky
Sand
Stones
Gravel
Sand

DATOS A RELLENAR POR EL IGME				DATOS A RELLENAR POR EL CONSULTOR				DATOS A RELLENAR POR EL IGME			
Nº de la hoja 1:50.000	Cuadrante número	Nº del documento		CONSULTOR	ESPECIAL	GLE	ESTADO	Recibido	Ref. Control	Perforado	Verificado
0305	1			I	M	N	B				

DATOS A RELLENAR POR EL CONSULTOR

NUMERO DE LA ESTACION	Fotografía	MUESTRAS: Petro. y M.	Macrop.	Micropal.	Sedimen.	Rayos X	Espectro masas	C 14	Análisis químico	Térmico diferen.	Microso.	Otros análisis
0053		1										
0054		1										
0055		1										
0056		1										

NUMERO DE LA ESTACION	Fotografía	MUESTRAS: Petro. y M.	Macrop.	Micropal.	Sedimen.	Rayos X	Espectro masas	C 14	Análisis químico	Térmico diferen.	Microso.	Otros análisis

DATOS A RELLENAR POR EL CONSULTOR

NUMERO DE LA ESTACION	Fotografía	MUESTRAS: Petro. y M.	Macrop.	Micropal.	Sedimen.	Rayos X	Espectro masas	C 14	Análisis químico	Térmico diferen.	Microso.	Otros análisis

NUMERO DE LA ESTACION	Fotografía	MUESTRAS: Petro. y M.	Macrop.	Micropal.	Sedimen.	Rayos X	Espectro masas	C 14	Análisis químico	Térmico diferen.	Microso.	Otros análisis

EL CONSULTOR - DEBERA MARCAR SOBRE EL MAPA LAS ESTACIONES CON SU NUMERO DE REFERENCIA (EN AZUL) Y LOS CORTES REALIZADOS SOBRE EL TERRENO (EN ROJO).

PARA UN CONTROL CORRECTO DE LA MARCHA DEL TRABAJO DE CAMPO EL CONSULTOR DEBERA ENVIAR ENTRE LOS DIAS 1 al 7 y 15 al 22 DE CADA MES ESTAS HOJAS AL INSTITUTO GEOLOGICO Y MINERO DE ESPAÑA, DIVISION DE GEOLOGIA, C/ RIOS ROSAS, 23 - MADRID - 3

Recibido I.G.M.E. el ..... Enviado el 8/5/79

El Supervisor: El Consultor

MINISTERIO DE INDUSTRIA
DIRECCION GENERAL DE MINAS
INSTITUTO GEOLOGICO Y MINERO DE ESPAÑA

PLAN NACIONAL DE LA MINERIA. MAPA GEOLOGICO NACIONAL A ESCALA 1:50.000
MAGNA

FICHA DE CONTROL DEL TRABAJO DE CAMPO MCC1

DATOS A RELLENAR POR EL IGME

CONTROL	FECHA	OBSERVACIONES
LIBRETA DE CAMPO		
MUESTRAS. LABORATORIO		
CARTOGRAFIA		
ESTACIONES VISITADAS		

OBSERVACIONES:

EL SUPERVISOR DEL PROYECTO

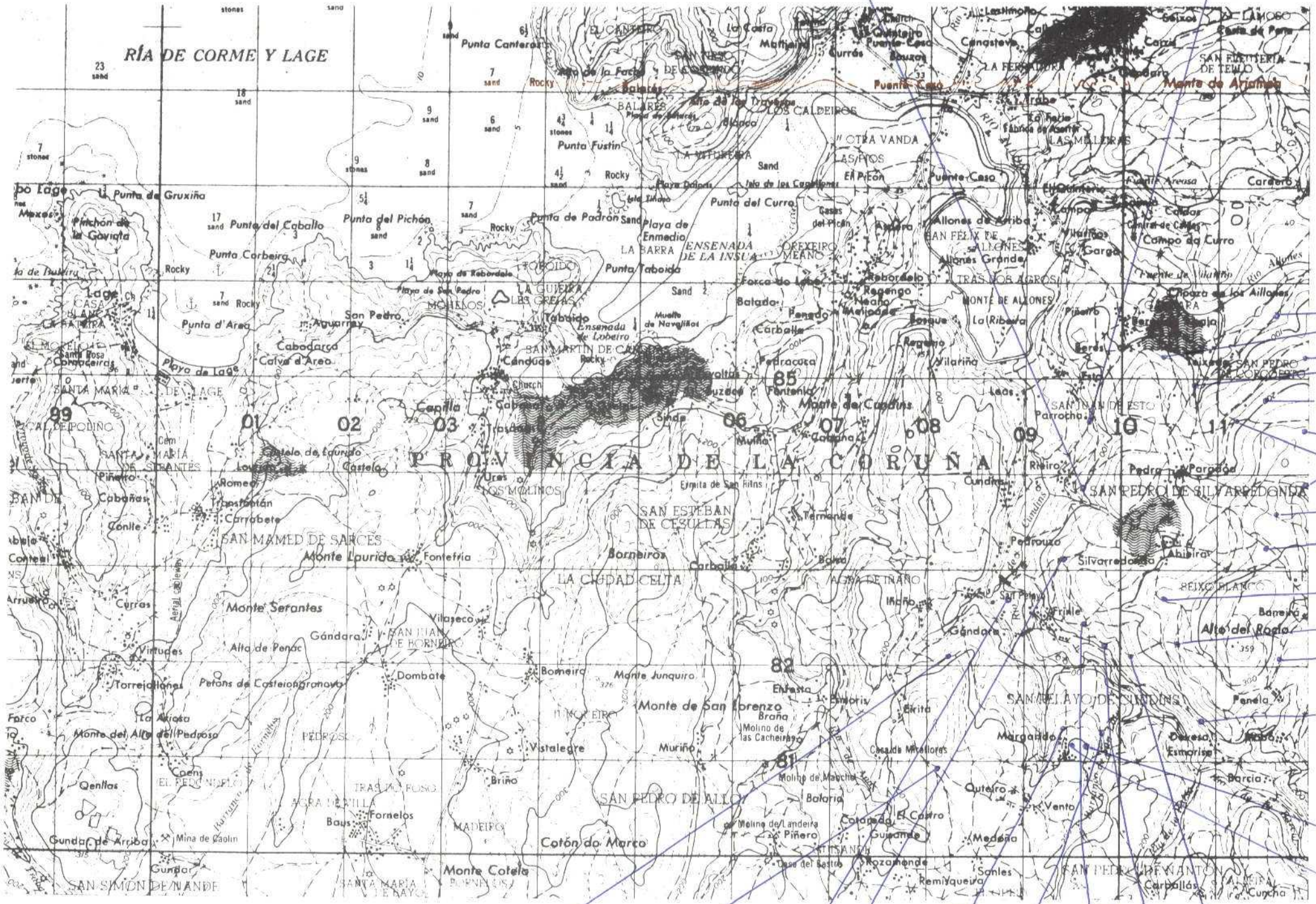
RÍA DE CORME Y LAGE
PROVINCIA DE LA CORUÑA
99
01
02
03
06
07
08
09
10
11
85
82
81
101
100
85
80
84
79
82
83
81
88
87
86
89
91
90
92
98
99
104
105
103
102
97
96
95
94
93
NUMERO DE LA HOJA 03-05 CUADRANTE
4
1
3
2

DATOS A RELLENAR POR EL IGME		
Nº de la hoja 1:50.000	Cuaderno Número	Nº del documento
0305	2	

DATOS A RELLENAR POR EL CONSULTOR			
CONSULTOR	ESPECIAL	QUE REALIZA	LA ESTACION
I	M	N	B

DATOS A RELLENAR POR EL IGME			
Recibido	Ref. Control	Perforado	Verificado

DATOS A RELLENAR POR EL CONSULTOR

NUMERO DE LA ESTACION	Fotografía	MUESTRAS: Petro. y M.	Macrop.	Micropol.	Sedimen.	Rayos X	Espectro masas	C 14	Análisis químico	Térmico diferen.	Microso.	Otros análisis
0079		1										
0080		1										
0081		1										
0082		1										
0083		1										
0084		1										
0085		1										
0086		1										
0087		1										
0088		1										
0089		1										
0090		1										
0091		1										
0092		1										
0093		1										
0094		1										
0095		1										
0096		1										
0097		1										

NUMERO DE LA ESTACION	Fotografía	MUESTRAS: Petro. y M.	Macrop.	Micropol.	Sedimen.	Rayos X	Espectro masas	C 14	Análisis químico	Térmico diferen.	Microso.	Otros análisis
0098		1										
0099		1										
0100		1										
0101		1										
0102		1										
0103		1										
0104		1										
0105		1										

DATOS A RELLENAR POR EL CONSULTOR

NUMERO DE LA ESTACION	Fotografía	MUESTRAS: Petro. y M.	Macrop.	Micropol.	Sedimen.	Rayos X	Espectro masas	C 14	Análisis químico	Térmico diferen.	Microso.	Otros análisis

NUMERO DE LA ESTACION	Fotografía	MUESTRAS: Petro. y M.	Macrop.	Micropol.	Sedimen.	Rayos X	Espectro masas	C 14	Análisis químico	Térmico diferen.	Microso.	Otros análisis

EL CONSULTOR DEBERA MARCAR SOBRE EL MAPA LAS ESTACIONES CON SU NUMERO DE REFERENCIA (EN AZUL) Y LOS CORTES REALIZADOS SOBRE EL TERRENO (EN ROJO). PARA UN CONTROL CORRECTO DE LA MARCHA DEL TRABAJO DE CAMPO EL CONSULTOR DEBERA ENVIAR ENTRE LOS DIAS 1 al 7 y 15 al 23 DE CADA MES ESTAS HOJAS AL INSTITUTO GEOLOGICO Y MINERO DE ESPAÑA. DIVISION DE GEOLOGIA. C/ RIOS ROSAS, 23. MADRID - 3.

Recibido I.G.M.E. el ..... Enviado el 8/5/79

El Supervisor: [illegible] El Consultor: [illegible]

MINISTERIO DE INDUSTRIA
DIRECCION GENERAL DE MINAS
INSTITUTO GEOLOGICO Y MINERO DE ESPAÑA

PLAN NACIONAL DE LA MINERIA. MAPA GEOLOGICO NACIONAL A ESCALA 1:50.000
MAGNA

FICHA DE CONTROL DEL TRABAJO DE CAMPO MCC1

DATOS A RELLENAR POR EL IGME

CONTROL	FECHA	OBSERVACIONES
LIBRETA DE CAMPO		
MUESTRAS. LABORATORIO		
CARTOGRAFIA		
ESTACIONES VISITADAS		

OBSERVACIONES:

EL SUPERVISOR DEL PROYECTO

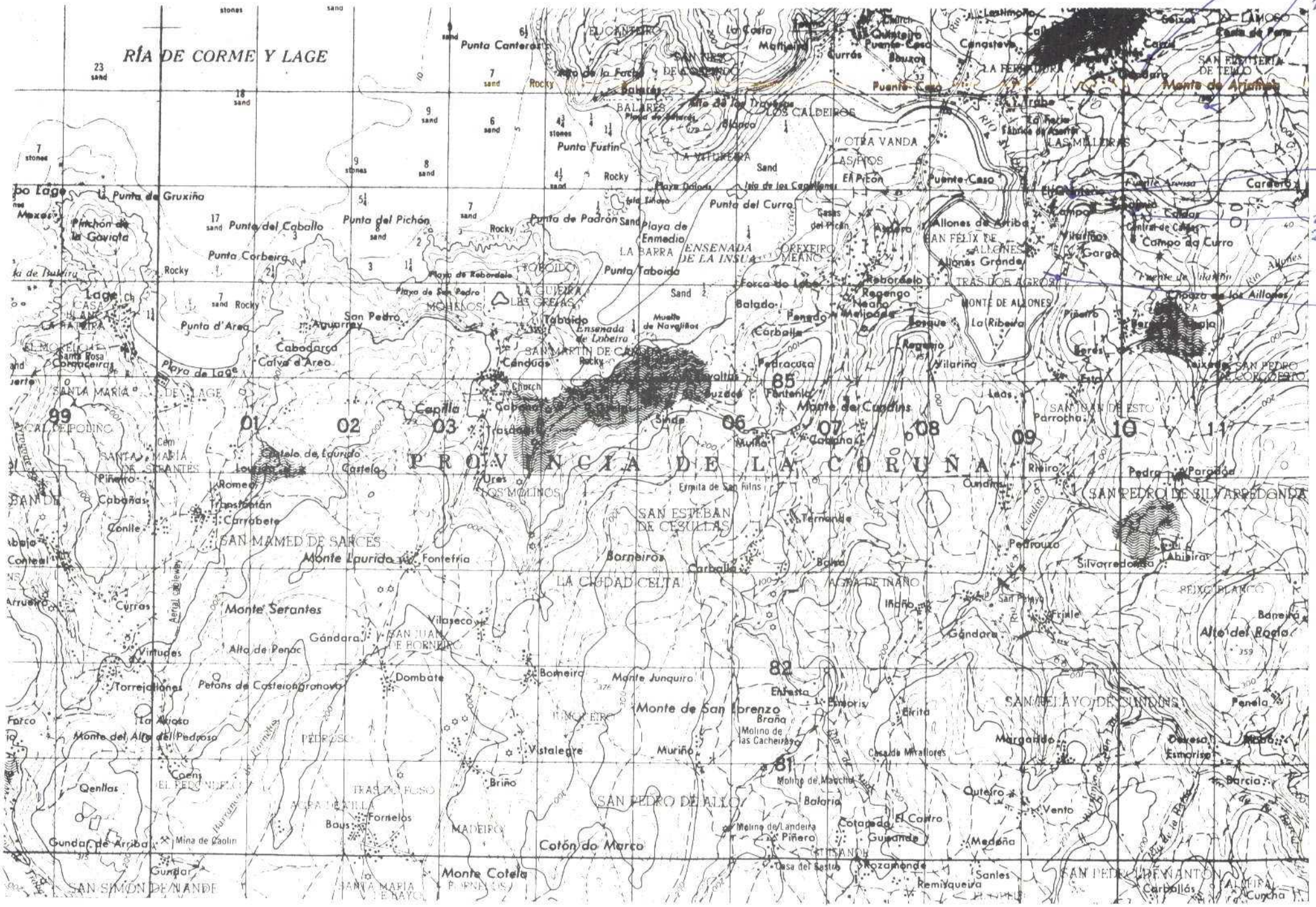
RÍA DE CORME Y LAGE
PROVINCIA DE LA CORUÑA
Punta Canteraz
Punta Fustin
Punta de Gruxiña
Punta del Caballo
Punta del Pichón
Punta Corbeira
Punta d'Area
Punta de Padrón
Punta Taboido
Punta del Curro
Playa de Enmedio
Playa de San Pedro
Playa de Lage
Playa de Rebordelo
Ensenada de Lobeira
Muelle de Navaliños
ENSENADA DE LA INSUA
LA BARRA
LA GUIERA
LOS CALDEIROS
OTRA VANDA
LAS MALDERAS
SAN FÉLIX DE ALLONES
MONTE DE ALLONES
TRAS LOS AGROS
SAN MARTIN DE CARNOTA
SAN ESTEBAN DE CESULLAS
LA CIUDAD CELTA
SAN MAMED DE SARCES
SAN JUAN DE BORNEIRO
SAN PEDRO DE ALLO
SAN PEDRO DE SILVARREDONDA
SAN MELAYO DE CUNDINS
SAN JUAN DE ESTO
SAN PEDRO DE LEVANTONA
SAN SIMON DE NANDE
SANTA MARIA DE NAYO
Monte Serantes
Monte Lourido
Monte Junquiro
Monte de San Lorenzo
Monte de Cundins
Monte de Arianes
Monte Cotela
Cotón do Marco
Castelo de Lourido
Castelo
Capilla
Fontefría
Borneiros
Dombate
Vilaseco
Gándara
Torreciñones
Petóns de Castelonogronovo
Vistalegre
Briño
Fornelos
Mina de Caolin
Gundar de Arriba
Gundar
Qenlles
Vimudes
Alta de Penác
Monte del Alto del Pedroso
Cabodarca
Calva d'Area
Aguarrey
San Pedro
Cancuos
Sinde
Muiño
Ermita de San Julián
Ternende
Carballo
Pedrouzo
Silvarredonda
Abisiral
Alto del Rocío
Friale
Indaño
Baneira
Reixo Blanco
Esmoriz
Margarido
Dereso
Barcia
Penela
Vento
Outeiro
Medoña
Santes
Remiyqueira
Carbollás
Almira
Cuncha
Rozamonde
Casa del Sestio
Cotanda
El Centro
Guisande
Piñero
Molino de Landeira
Balaria
Molino de Marcha
Casada Miralloes
Brañá
Molino de las Cacheiras
Eirita
Enfesta
Esmoriz
Pedro
Parroccha
Leas
Esto
Vilariño
Pedracuca
Fontenla
Balado
Pendo
Carballa
Reboredo
Regengo
Neano
Melijoas
Bosque
La Ribeira
Forca do Lobo
Allones de Arriba
Allones Grande
Campo da Curro
Cardero
Cabo
Gelxas
Casa de Feas
Cangsteva
Currás
Puente Caso
Bouzas
Balares
Playa de Balares
Playa Dalonda
Isla de los Conejos
Isla Tinoso
Sand
Rocky
Church
Cem
Romeo
Transtorán
Carrobete
Conlle
Cabañas
Piñeiro
Curras
Arruerio
Conteal
Aerial cableway
Farco
Coeni
Mina de Caolin
Bous
Mosteiro
Muiño
Balaria
Molino de Landeira
Piñero
Casa del Sestio
Rozamonde
Remiyqueira
Santes
Carbollás
Almira
Cuncha
Medoña
Vento
Outeiro
Barcia
Penela
Esmoriz
Dereso
Margarido
Eirita
Esmoris
Enfesta
Brañá
Molino de las Cacheiras
Molino de Marcha
Casada Miralloes
Balaria
Cotanda
El Centro
Guisande
Piñero
Molino de Landeira
Bous
Fornelos
Mosteiro
Muiño
Briño
Vistalegre
Borneiro
Dombate
Petóns de Castelonogronovo
Torreciñones
Vimudes
Alta de Penác
Monte del Alto del Pedroso
Qenlles
Gundar de Arriba
Gundar
Monte Cotela
Cotón do Marco
Monte Junquiro
Monte de San Lorenzo
Monte Serantes
Monte Lourido
Monte de Cundins
Monte de Arianes
Fontefría
Capilla
Castelo de Lourido
Castelo
Romeo
Transtorán
Carrobete
Conlle
Cabañas
Piñeiro
Curras
Arruerio
Conteal
Farco
Coeni
Mina de Caolin
Bous
Fornelos

P/79

74

DATOS A RELLENAR POR EL IGME			DATOS A RELLENAR POR EL CONSULTOR				DATOS A RELLENAR POR EL IGME			
Nº de la hoja 1:50.000	Cuadrante numérico	Nº del documento	CONSULTOR	ESPECIAL	QUE ENTRA	EN EL IGME	Recibido	Ref. Control	Perforado	Verificado
0305	2		I	M	N	B				

DATOS A RELLENAR POR EL CONSULTOR

NUMERO DE LA ESTACION	Fotografía	MUESTRAS: Petro I y M	Macrop.	Micropal.	Sedimen.	Rayos X	Espectro masas	C 14	Análisis químico	Térmico diferen.	Microsc.	Otros análisis
0229	1											
0230	1											
0231	1											
0232	1											
0233	1											
0234	1											
0235	1											

NUMERO DE LA ESTACION	Fotografía	MUESTRAS: Petro I y M	Macrop.	Micropal.	Sedimen.	Rayos X	Espectro masas	C 14	Análisis químico	Térmico diferen.	Microsc.	Otros análisis

DATOS A RELLENAR POR EL CONSULTOR

NUMERO DE LA ESTACION	Fotografía	MUESTRAS: Petro I y M	Macrop.	Micropal.	Sedimen.	Rayos X	Espectro masas	C 14	Análisis químico	Térmico diferen.	Microsc.	Otros análisis

NUMERO DE LA ESTACION	Fotografía	MUESTRAS: Petro I y M	Macrop.	Micropal.	Sedimen.	Rayos X	Espectro masas	C 14	Análisis químico	Térmico diferen.	Microsc.	Otros análisis

EL CONSULTOR DEBERA MARCAR SOBRE EL MAPA LAS ESTACIONES CON SU NUMERO DE REFERENCIA (EN AZUL) Y LOS CORTES REALIZADOS SOBRE EL TERRENO (EN ROJO).
PARA UN CONTROL CORRECTO DE LA MARCHA DEL TRABAJO DE CAMPO EL CONSULTOR DEBERA ENVIAR ENTRE LOS DIAS 1 al 7 y 15 al 22 DE CADA MES ESTAS HOJAS AL INSTITUTO GEOLOGICO Y MINERO DE ESPAÑA, DIVISION DE GEOLOGIA C/ RIOS ROSAS, 23 – MADRID 3

Recibido I.G.M.E. el .....
El Supervisor

Enviado el 30-8-79
El Consultor

MINISTERIO DE INDUSTRIA
DIRECCION GENERAL DE MINAS
INSTITUTO GEOLOGICO Y MINERO DE ESPAÑA

PLAN NACIONAL DE LA MINERIA. MAPA GEOLOGICO NACIONAL A ESCALA 1:50.000
MAGNA

FICHA DE CONTROL DEL TRABAJO DE CAMPO MCC1

DATOS A RELLENAR POR EL IGME

CONTROL	FECHA	OBSERVACIONES
LIBRETA DE CAMPO		
MUESTRAS. LABORATORIO		
CARTOGRAFIA		
ESTACIONES VISITADAS		

OBSERVACIONES:

EL SUPERVISOR DEL PROYECTO

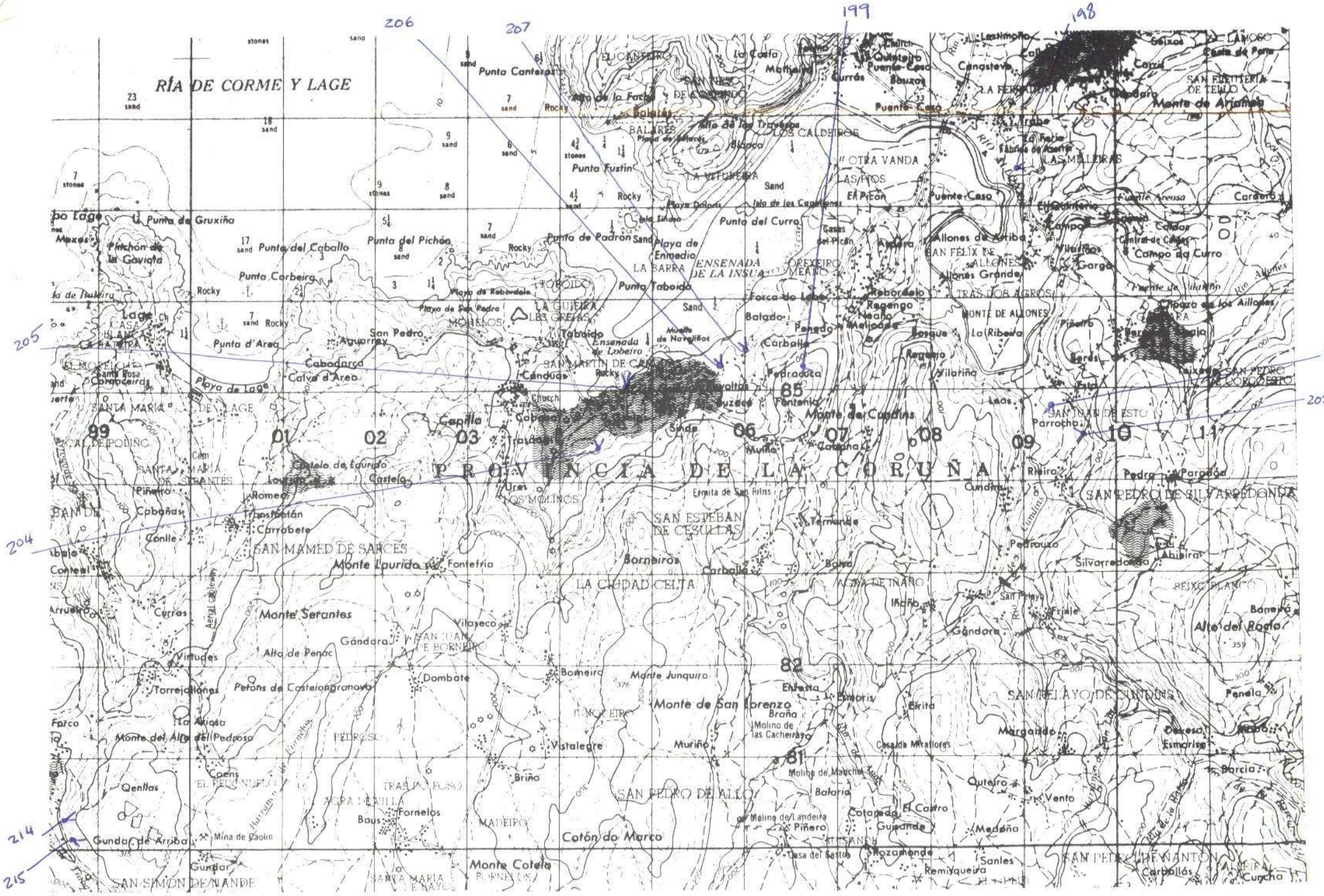
RÍA DE CORME Y LAGE
PROVINCIA DE LA CORUÑA
206
207
199
198
205
203
202
204
214
215
99
01
02
03
06
07
08
09
10
11
85
82
81
Punta Canteras
Punta Fustín
Punta de Gruxiña
Punta del Caballo
Punta del Pichón
Punta Corbeira
Punta d'Area
Punta de Padrón
Punta Taboido
Punta del Curro
Playa de Enmedio
ENSENADA DE LA INSUA
LA SARRA
Playa de Lage
Lage
SANTA MARIA DE LAGE
SAN MARTIN DE CARNOTA
SAN PEDRO DE CORCOBERO
SAN JUAN DE ESTO
SAN PEDRO DE SILVARREDONDA
SAN ESTEBAN DE CESULLAS
SAN MAMED DE SARCES
LA CIUDAD CELTA
SAN PEDRO DE ALLO
SAN PELAYO DE CUNDINS
SAN PEDRO DE VIANANTON
SAN SIMON DE NANDE
Monte Serantes
Monte Laurida
Monte de San Lorenzo
Monte Cotelo
Monte de Arianes
Monte de Cundins
Castelo de Lourido
Castelo
Cabo Carreira
Cabodarca
Calva d'Area
Cantigas
Capilla
Carballa
Pedrouza
Fontenla
Parrocha
Esto
Cundins
Ribeiro
Pedra
Paradoa
Silvarredonda
Ahibira
Fontefría
Borneiros
Vilaseco
Gándara
Alta de Penac
Dombate
Petons de Castelonaranovo
Torrejalones
Vistalegre
Briño
Fornelos
Bous
Mina de Caolin
Gunda de Arriba
Gundar
Cotón do Marco
Tasa del Sestro
Rozamonde
Santes
Remiqueira
Carballás
Cuncha
Alto del Rocío
Banera
Frijale
Inaño
Boiro
Ermita de San Fins
Fernande
Pedrouzo
Silvarredonda
Margalido
Esmorise
Barcia
Penela
Vento
Queiro
Medaña
Guipande
El Castro
Cotapada
Piñeiro
Molino de Landeira
Molino de las Cacheiras
Braña
Muriño
Monte Junquiro
Bomeira
Ensenada de Lobeiro
Muelle de Novellas
Playa de San Pedro
Playa de Rebordelo
Playa Dulcia
Isla de los Cangrejos
Isla de los Travesos
Isla de la Facha
Isla Tilano
Balaitas
Plana de Balares
Bloque
Rocky
sand
stones
Puente Caso
Puente Arenosa
Cardero
Campo do Curro
Allones de Arriba
Allones Grande
Chipoza de los Aillones
Rebordelo
Ragengo
Meano
Balado
Pereda
Bosque
La Ribeira
Piñeiro
Vilariño
Leas
Fontenla
Buzaco
Sinde
Muiño
Cotacha
Urés
Romeo
Transbotán
Carrobete
Conlle
Cabañas
Piñeiro
Curros
Vinfudes
Torrejalones
La Aliosa
Monte del Alto del Pedroso
Coens
Qenlas
Gundar
Mina de Caolin
Fornelos
Bous
Briño
Vistalegre
Muriño
Molino de Landeira
Piñeiro
Molino de las Cacheiras
Braña
Monte de San Lorenzo
Monte Junquiro
Bomeira
Borneiros
Carballa
Boiro
Inaño
Gándara
Frijale
Alto del Rocío
Banera
Cundins
Ribeiro
Pedra
Paradoa
Silvarredonda
Ahibira
Pedrouzo
Fernande
Ermita de San Fins
Esmorise
Margalido
Penela
Barcia
Vento
Queiro
Medaña
Guipande
El Castro
Cotapada
Piñeiro
Molino de Landeira
Molino de las Cacheiras
Braña
Muriño
Monte Junquiro
Bomeira
Borneiros
Carballa
Boiro
Inaño
Gándara
Frijale
Alto del Rocío
Banera
Cuncha
Carballás
Remiqueira
Santes
Rozamonde
Tasa del Sestro
Cotón do Marco
Monte Cotelo
Gundar
Gunda de Arriba
Mina de Caolin
Fornelos
Bous
Briño
Vistalegre
Muriño
Monte del Alto del Pedroso
La Aliosa
Torrejalones
Vinfudes
Curros
Conlle
Cabañas
Piñeiro
Romeo
Transbotán
Carrobete
Urés
Castelo de Lourido
Castelo
Cabo Carreira
Cabodarca
Calva d'Area
Cantigas
Capilla
Carballa
Pedrouza
Fontenla
Parrocha
Esto

DATOS A RELLENAR POR EL IGME			
Nº de la hoja 1:50.000	Cuadrante	Nº del documento	
0305	2		

DATOS A RELLENAR POR EL CONSULTOR	
CONSULTOR	IMNB

DATOS A RELLENAR POR EL IGME			
Recibido	Ref. Control	Perforado	Verificado

DATOS A RELLENAR POR EL CONSULTOR

NUMERO DE LA ESTACION	Fotografía	MUESTRAS: Petro. y M.	Macrop.	Micropal.	Sedimen.	Rayos X	Espectro masas	C 14	Análisis químico	Térmico diferen.	Microso.	Otros análisis
01981												
01991												
02021												
02031												
02041												
02051												
02061												
02071												
02141												
02151												

NUMERO DE LA ESTACION	Fotografía	MUESTRAS: Petro. y M.	Macrop.	Micropal.	Sedimen.	Rayos X	Espectro masas	C 14	Análisis químico	Térmico diferen.	Microso.	Otros análisis

DATOS A RELLENAR POR EL CONSULTOR

NUMERO DE LA ESTACION	Fotografía	MUESTRAS: Petro. y M.	Macrop.	Micropal.	Sedimen.	Rayos X	Espectro masas	C 14	Análisis químico	Térmico diferen.	Microso.	Otros análisis

NUMERO DE LA ESTACION	Fotografía	MUESTRAS: Petro. y M.	Macrop.	Micropal.	Sedimen.	Rayos X	Espectro masas	C 14	Análisis químico	Térmico diferen.	Microso.	Otros análisis

EL CONSULTOR DEBERA MARCAR SOBRE EL MAPA LAS ESTACIONES CON SU NUMERO DE REFERENCIA (EN AZUL) Y LOS CORTES REALIZADOS SOBRE EL TERRENO (EN ROJO)

PARA UN CONTROL CORRECTO DE LA MARCHA DEL TRABAJO DE CAMPO EL CONSULTOR DEBERA ENVIAR ENTRE LOS DIAS 1 al 7 y 15 al 22 DE CADA MES ESTAS HOJAS AL INSTITUTO GEOLOGICO Y MINERO DE ESPAÑA, DIVISIÓN DE GEOLOGIA. C/ RIOS ROSAS, 23. - MADRID - 3

Recibido I.G.M.E. el ..... Enviado el .....

El Supervisor

El Consultor

MINISTERIO DE INDUSTRIA
DIRECCION GENERAL DE MINAS
INSTITUTO GEOLOGICO Y MINERO DE ESPAÑA

PLAN NACIONAL DE LA MINERIA. MAPA GEOLOGICO NACIONAL A ESCALA 1:50.000
MAGNA

FICHA DE CONTROL DEL TRABAJO DE CAMPO MCC1

DATOS A RELLENAR POR EL IGME

CONTROL	FECHA	OBSERVACIONES
LIBRETA DE CAMPO		
MUESTRAS. LABORATORIO		
CARTOGRAFIA		
ESTACIONES VISITADAS		

OBSERVACIONES:

EL SUPERVISOR DEL PROYECTO

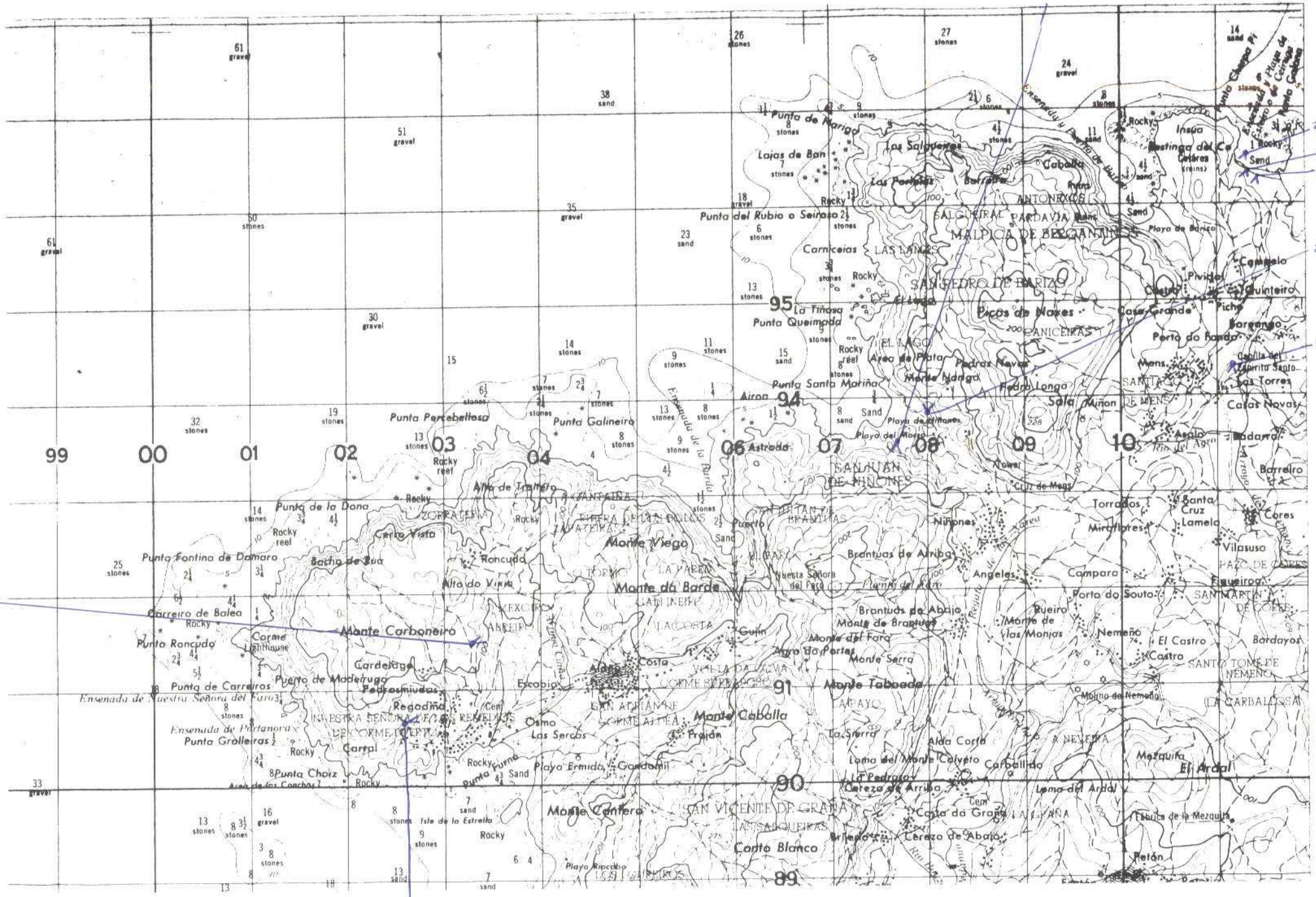
227
208
209
210
211
226
212
201
228
Punta de Nariga
Lajas de Ban
Las Salgueiras
Caballo
Las Pedras
Punta del Rubio o Seinoso
ANTONRICOS
SALGUEIRAL PARDAVIA
MALPICA DE BERGANTIÑOS
Carniceias
LAS LANAS
SAN PEDRO DE BARIZO
Punta Queimada
La Tiñosa
Picos de Waxes
CANICEIRAS
Casa Grande
Porto do Fondo
Punta Santa Mariña
Airoa
Punta Percebellosa
Punta Galineira
Astrada
SANTA MARIÑA DE MENS
Las Torres
Casas Novas
Asolo
Badarra
Barreiro
Punta de la Dona
Alto de Trafiero
Cerro Vista
Sacha de Eua
Roncudo
Alto do Viko
Monte Viego
Monte da Barde
Punta Fontina de Damaro
Carreiro de Balea
Monte Carboneiro
Punta Roncudo
Corme
Lighthouse
Cardelago
Punto de Modeirugo
Punta de Carreiros
Ensenada de Nuestra Señora del Faro
Ensenada de Portanova
Punta Grolleiras
Punta Choiz
Escopio
Osmo
Las Sercas
Monte Caballo
Monte Tabeada
Monte Centeiro
Canto Blanco
Playa Ermida
Gandamil
Playa Ripocabo
Isle de la Estrella
Nuestra Señora del Faro
Brantuas de Arriba
Brantuas de Abajo
Monte de Brantuas
Monte del Faro
Monte Serra
Monte de Las Monjas
Nemeño
El Castro
Castro
Bardayos
SANTO TOME DE NEMEÑO
Molino de Nemeño
LA CARBALLOSSA
Mezquita
El Ardal
Loma del Ardal
Cereza de Arriba
Cereza de Abajo
Costa da Grana
Retón
Cruz de Meas
Torrados
Santa Cruz
Lamela
Cores
Vilasuso
Figueiroa
SAN MARTIN DE CORME
Campara
Porto do Souto
Angeles
Ninones
Mirallores
Playa de Barizo
Playa de Nitaxes
Playa del Molino
Punta Cheiro
Punta Cabeiro
Insua
Bastinga del Ce
Cetáres
Punta Queimada
Punta Furna
Punta Choiz
Punta Grolleiras
Punta Fontina de Damaro
Punta Roncudo
Punta de Carreiros
Punta Galineira
Punta Percebellosa
Punta Santa Mariña
Punta del Rubio o Seinoso
Punta de Nariga
Punta Cheiro
Punta Cabeiro

DATOS A RELLENAR POR EL IGME				DATOS A RELLENAR POR EL CONSULTOR				DATOS A RELLENAR POR EL IGME			
Nº de la hoja 1:50.000	Cuadrante número	Nº del documento		CONSULTOR	ESPECIAL	QUE REALIZA	LA ESTADO	Recibido	Ref. Control	Perforado	Verificado
0305	1			1	M	N	B				

DATOS A RELLENAR POR EL CONSULTOR

NUMERO DE LA ESTACION	Fotografía	MUESTRAS: Petro l.y M.	Macrop.	Micropal.	Sedimen.	Rayos X	Espectro. Masas	C 14	Análisis químico	Termico diferen.	Microsc.	Otros análisis
0201	1											
0208	1											
0209	1											
0210	1											
0211	1											
0212	1											
0226	1											
0227	1											
0228	1											

NUMERO DE LA ESTACION	Fotografía	MUESTRAS: Petro l.y M.	Macrop.	Micropal.	Sedimen.	Rayos X	Espectro. masas	C 14	Análisis químico	Termico diferen.	Microsc.	Otros análisis

DATOS A RELLENAR POR EL CONSULTOR

NUMERO DE LA ESTACION	Fotografía	MUESTRAS: Petro l.y M.	Macrop.	Micropal.	Sedimen.	Rayos X	Espectro masas	C 14	Análisis químico	Termico diferen.	Microsc.	Otros análisis

NUMERO DE LA ESTACION	Fotografía	MUESTRAS: Petro l.y M.	Macrop.	Micropal.	Sedimen.	Rayos X	Espectro masas	C 14	Análisis químico	Termico diferen.	Microsc.	Otros análisis

EL CONSULTOR DEBERA MARCAR SOBRE EL MAPA LAS ESTACIONES CON SU NUMERO DE REFERENCIA (EN AZUL) Y LOS CORTES REALIZADOS SOBRE EL TERRENO (EN ROJO).

PARA UN CONTROL CORRECTO DE LA MARCHA DEL TRABAJO DE CAMPO, EL CONSULTOR DEBERA ENVIAR ENTRE LOS DIAS 1 al 7 y 15 al 22 DE CADA MES ESTAS HOJAS AL INSTITUTO GEOLOGICO Y MINERO DE ESPAÑA, DIVISION DE GEOLOGIA C. RIOS ROSAS, 21 MADRID 3.

Recibido I.G.M.E. el ..... Enviado el .....

El Supervisor

El Consultor

MINISTERIO DE INDUSTRIA
DIRECCION GENERAL DE MINAS
INSTITUTO GEOLOGICO Y MINERO DE ESPAÑA

PLAN NACIONAL DE LA MINERIA. MAPA GEOLOGICO NACIONAL A ESCALA 1:50.000
MAGNA

FICHA DE CONTROL DEL TRABAJO DE CAMPO MCC1

DATOS A RELLENAR POR EL IGME

CONTROL	FECHA	OBSERVACIONES
LIBRETA DE CAMPO		
MUESTRAS. LABORATORIO		
CARTOGRAFIA		
ESTACIONES VISITADAS		

OBSERVACIONES:

EL SUPERVISOR DEL PROYECTO

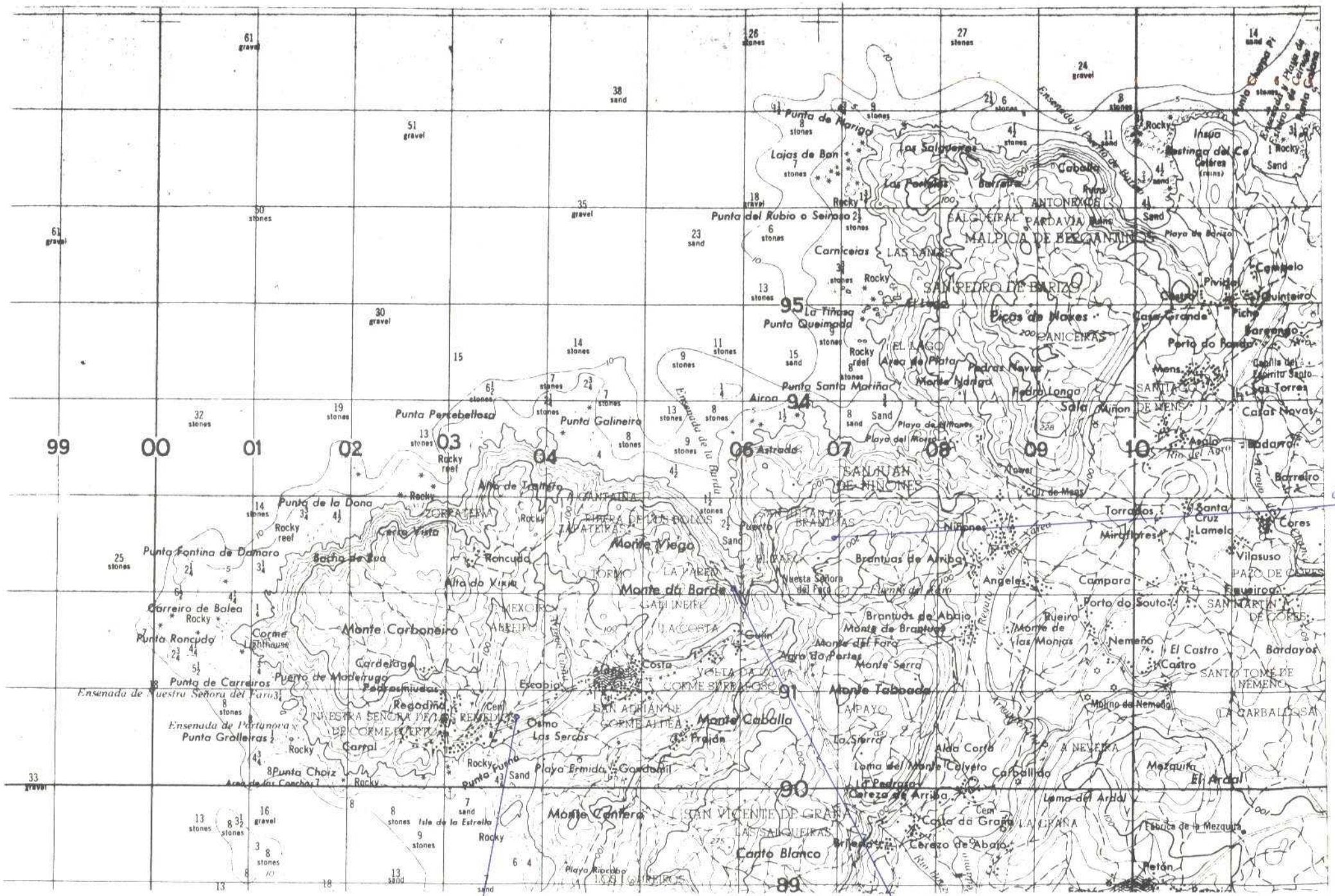
99
00
01
02
03
04
06
07
08
09
10
95
94
91
90
89
Punta de Marigo
Lajas de Ban
Punta del Rubio o Seinoso
Carniceias
La Tiñosa
Punta Queimada
Punta Santa Mariña
Punta Percebellosa
Punta Galineira
Punta de la Dona
Punta Fontina de Damaro
Punta Roncudo
Punta de Carreiros
Ensenada de Nuestra Señora del Faro
Ensenada de Portunova
Punta Grolleiras
Punta Choiz
Monte Viego
Monte da Barde
Monte Carboneiro
Monte Caballo
Monte Tabeada
Monte Centeiro
Canto Blanco
Puerto de Madeiruga
Isla de la Estrella
Playa Ermida
Playa Ripoabo
Playa del Morro
Playa de Barizo
Ensenada y Puerto de Barizo
Ensenada de la Bruma
Punta Chapa
Punta Cabeiro
Punta Cabeiro
Punta Cabeiro

2

DATOS A RELLENAR POR EL IGME		
Nº de la hoja 1:50.000	Cuadrante Cuartero	Nº del documento
0305	1	

DATOS A RELLENAR POR EL CONSULTOR			
CV	BT	RS	ES
I	M	N	B

DATOS A RELLENAR POR EL IGME			
Recibido	Ref. Control	Perforado	Verificado

DATOS A RELLENAR POR EL CONSULTOR

NUMERO DE LA ESTACION	Fotografía	MUESTRAS										
		Petro l y M	Macrop.	Micropal.	Sedimen.	Rayos X	Espectro. Masas	C 14	Análisis químico	Térmico diferen.	Microso	Otros análisis
0023		1										
0024		1										
0025		1										

NUMERO DE LA ESTACION	Fotografía	MUESTRAS										
		Petro l y M	Macrop.	Micropal.	Sedimen.	Rayos X	Espectro masas	C 14	Análisis químico	Térmico diferen.	Microso	Otros análisis

DATOS A RELLENAR POR EL CONSULTOR

NUMERO DE LA ESTACION	Fotografía	MUESTRAS										
		Petro l y M	Macrop.	Micropal.	Sedimen.	Rayos X	Espectro masas	C 14	Análisis químico	Térmico diferen.	Microso	Otros análisis

NUMERO DE LA ESTACION	Fotografía	MUESTRAS										
		Petro l y M	Macrop.	Micropal.	Sedimen.	Rayos X	Espectro masas	C 14	Análisis químico	Térmico diferen.	Microso	Otros análisis

EL CONSULTOR DEBERA MARCAR SOBRE EL MAPA LAS ESTACIONES CON SU NUMERO DE REFERENCIA (EN AZUL) Y LOS CORTES REALIZADOS SOBRE EL TERRENO (EN ROJO).
PARA UN CONTROL CORRECTO DE LA MARCHA DEL TRABAJO DE CAMPO EL CONSULTOR DEBERA ENVIAR ENTRE LOS DIAS 1 Y 7 Y 15 Y 22 DE CADA MES ESTAS HOJAS AL INSTITUTO GEOLOGICO Y MINERO DE ESPAÑA, DIVISION DE GEOLOGIA - C/ RIOS ROSAS, 23 - MADRID - 3.

Recibido I.G.M.E. el .....

El Supervisor

Enviado el 5/3/79

El Consultor

MINISTERIO DE INDUSTRIA
DIRECCION GENERAL DE MINAS
INSTITUTO GEOLOGICO Y MINERO DE ESPAÑA

PLAN NACIONAL DE LA MINERIA. MAPA GEOLOGICO NACIONAL A ESCALA 1:50.000
MAGNA

FICHA DE CONTROL DEL TRABAJO DE CAMPO MCC1

DATOS A RELLENAR POR EL IGME

CONTROL	FECHA	OBSERVACIONES
LIBRETA DE CAMPO		
MUESTRAS. LABORATORIO		
CARTOGRAFIA		
ESTACIONES VISITADAS		

OBSERVACIONES:

EL SUPERVISOR DEL PROYECTO

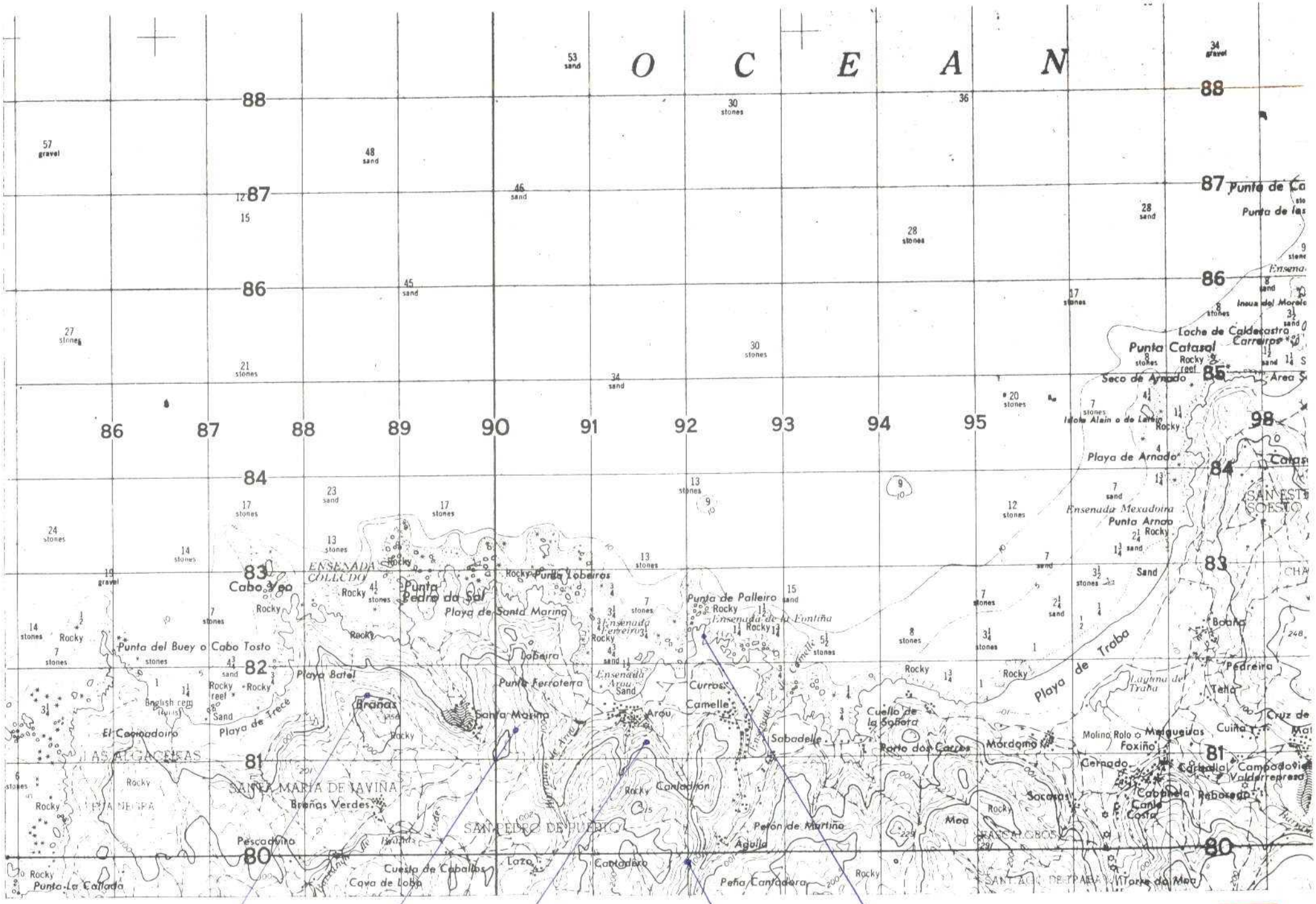
O C E A N
Punta de Ca
Punta de las
Ensena
Ineua del Morelo
Loche de Caldecastro
Carreiro
Punta Catasol
Rocky reef
Seco de Arnado
Area S
Islote Alain o de Lanzo
Rocky
Playa de Arnado
Catas
SAN ESTE
SOESTO
Ensenada Mexadoira
Punta Arnao
Sand
Boaño
Pedreira
Teño
Cruz de
Cuiña
Mar
Playa de Traba
Laguna de Traba
Molino Rolo o Foxiño
Marguesuas
Mordomo
Cerrado
Cerradiñ
Campadoiro
Valderrepreso
Cabanela
Rebosado
Canto Costa
Socaos
Moa
Torre da Moa
SANTIAGO DE TRABA
Cuello de la Sabata
Porto dos Carros
Sabadelle
Curros
Camelle
Punta de Palleiro
Ensenada de la Fontiña
Punta Lobeiros
Lobeira
Punta Ferroteira
Ensenada Ferreiro
Ensenada Arou
Arou
Canadión
Peñón de Martiño
Aguila
Canadero
Peña Canadera
Lazo
Cuesta de Caballos
Cova de Lobo
Punta Pedra da Sal
Playa de Santa Marina
Santa Marina
ENSENADA COLLUDO
Cabo Vao
Punta del Buey o Cabo Tosto
Playa Batel
Brañas
Brañas Verdes
Playa de Trece
El Cangadoiro
LAS ALGAMECEIRAS
SANTA MARIA DE JAVIÑA
SAN PEDRO DE PUEBLO
Pescadoiro
Punta La Calada
English reef
Sand
Rocky
stones
gravel
0028
0029
0027
0026
0030
NUMERO DE LA HOJA 03-05 CUADRANTE
4 1
3 2

DATOS A RELLENAR POR EL IGME		
Nº de la hoja 1:50.000	Cuadrante numérico	Nº del documento
0305	3	

DATOS A RELLENAR POR EL CONSULTOR			
CONSULTOR	ESPECIAL	QUE REALIZA	LA ESTACION
I	M	N	B

DATOS A RELLENAR POR EL IGME			
Recibido	Ref. Control	Perforado	Verificado

DATOS A RELLENAR POR EL CONSULTOR

NUMERO DE LA ESTACION	Fotografía	MUESTRAS: Petrol. y M.	Macrop.	Micropal.	Sedimen.	Rayos X	Espectro masas	C 14	Análisis químico	Termico diferen.	Microso.	Otros análisis
0026		1										
0027		1										
0028		1										
0029		1										
0030		1										

NUMERO DE LA ESTACION	Fotografía	MUESTRAS: Petrol. y M.	Macrop.	Micropal.	Sedimen.	Rayos X	Espectro masas	C 14	Análisis químico	Termico diferen.	Microso.	Otros análisis

DATOS A RELLENAR POR EL CONSULTOR

NUMERO DE LA ESTACION	Fotografía	MUESTRAS: Petrol. y M.	Macrop.	Micropal.	Sedimen.	Rayos X	Espectro masas	C 14	Análisis químico	Termico diferen.	Microso.	Otros análisis

NUMERO DE LA ESTACION	Fotografía	MUESTRAS: Petrol. y M.	Macrop.	Micropal.	Sedimen.	Rayos X	Espectro masas	C 14	Análisis químico	Termico diferen.	Microso.	Otros análisis

EL CONSULTOR: DEBERA MARCAR SOBRE EL MAPA LAS ESTACIONES CON SU NUMERO DE REFERENCIA (EN AZUL) Y LOS CORTES REALIZADOS SOBRE EL TERRENO (EN ROJO).
PARA UN CONTROL CORRECTO DE LA MARCHA DEL TRABAJO DE CAMPO EL CONSULTOR DEBERA ENVIAR ENTRE LOS DIAS 1 al 7 y 15 al 22 DE CADA MES ESTAS HOJAS AL INSTITUTO GEOLOGICO Y MINERO DE ESPAÑA. DIVISION DE GEOLOGIA. C. RIOS ROSAS, 23 - MADRID 3.

Recibido I.G.M.E. el ..... Enviado el 5/3/79

El Supervisor

El Consultor

MINISTERIO DE INDUSTRIA
DIRECCION GENERAL DE MINAS
INSTITUTO GEOLOGICO Y MINERO DE ESPAÑA

PLAN NACIONAL DE LA MINERIA. MAPA GEOLOGICO NACIONAL A ESCALA 1:50.000
MAGNA

FICHA DE CONTROL DEL TRABAJO DE CAMPO MCC1

DATOS A RELLENAR POR EL IGME

CONTROL	FECHA	OBSERVACIONES
LIBRETA DE CAMPO		
MUESTRAS. LABORATORIO		
CARTOGRAFIA		
ESTACIONES VISITADAS		

OBSERVACIONES:

EL SUPERVISOR DEL PROYECTO

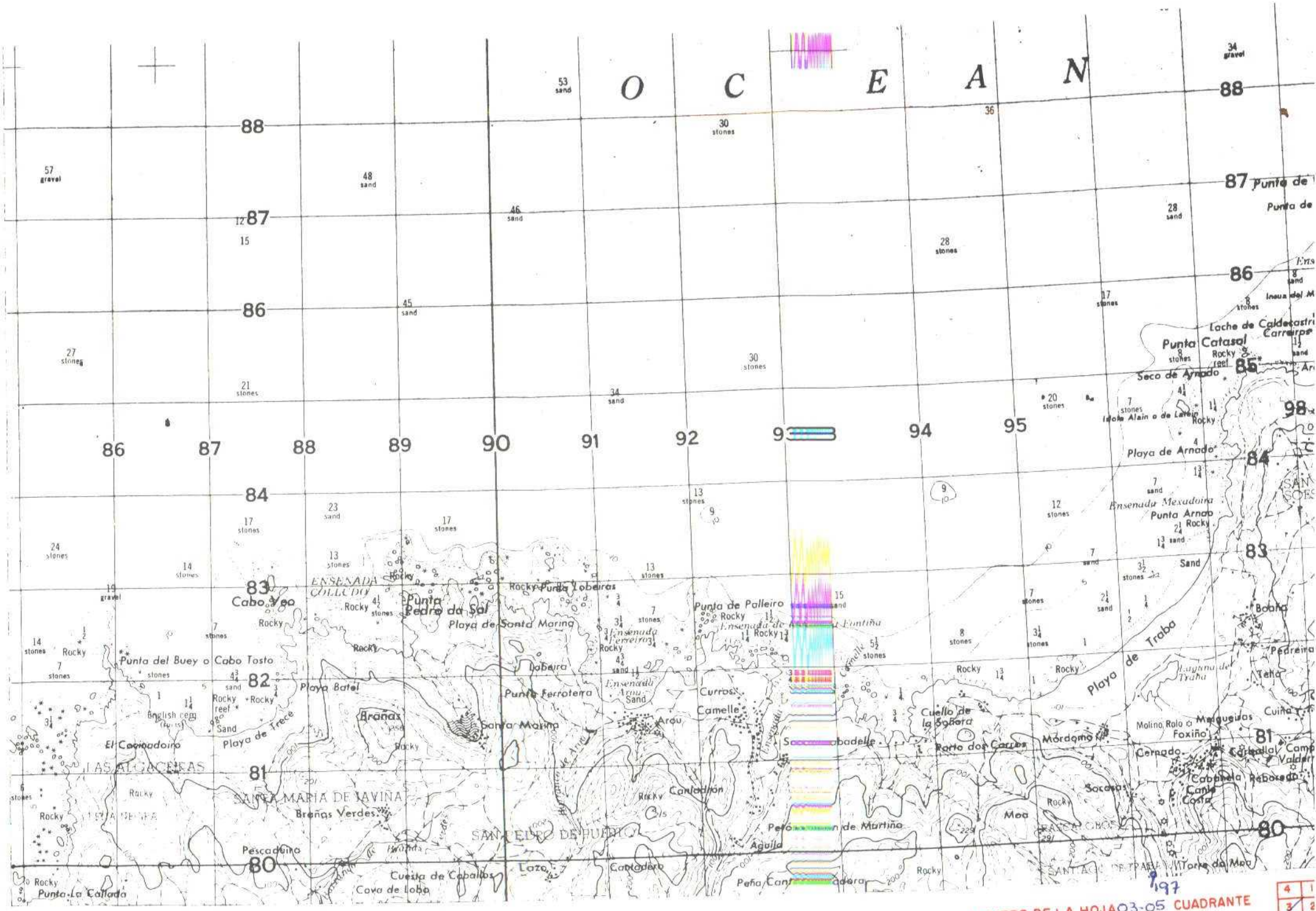
O C E A N
Punta de Palleiro
Punta Catasal
Seco de Arnado
Playa de Arnado
Ensenada Mexadoira
Punta Arnao
Playa de Trabo
Punta Pedra da Sal
Playa de Santa Marina
Cabo Veo
Punta del Buey o Cabo Tosto
Playa Batel
Playa de Trece
El Cornadoiro
Brañas
Santa Marina
Curros
Camelle
Cuello de la Sobera
Mordomo
Moa
Aguila
Lazo
Cuesta de Caballos
Cova de Lobo
Punta La Collada
Pescadoiro
Brañas Verdes
Torre da Moa
Boaña
Pedreira
Telle
Cuiña
Marqueiras
Foxiño
Molino Rolo
Cernado
Socoas
Canto Costa
Rocky
Sand
Stones
Gravel
NUMERO DE LA HOJA 03-05 CUADRANTE

DATOS A RELLENAR POR EL IGME		
Nº de la hoja 1:50.000	Cuadrante número	Nº del documento
0305	3	

DATOS A RELLENAR POR EL CONSULTOR			
CONSULTOR	ESPECIAL QUE REALIZA LA ESTACION		
I	M	N	B

DATOS A RELLENAR POR EL IGME			
Recibido	Ref. Control	Perforado	Verificado

DATOS A RELLENAR POR EL CONSULTOR

NUMERO DE LA ESTACION	Fotografía	MUESTRAS										
		Petrol. y M.	Macrop.	Micropal.	Sedimen.	Rayos X	Espectro masas	C 14	Análisis químico	Térmico diferen.	Microso.	Otros análisis
0197									1			

NUMERO DE LA ESTACION	Fotografía	MUESTRAS										
		Petrol. y M.	Macrop.	Micropal.	Sedimen.	Rayos X	Espectro masas	C 14	Análisis químico	Térmico diferen.	Microso.	Otros análisis

DATOS A RELLENAR POR EL CONSULTOR

NUMERO DE LA ESTACION	Fotografía	MUESTRAS										
		Petrol. y M.	Macrop.	Micropal.	Sedimen.	Rayos X	Espectro masas	C 14	Análisis químico	Térmico diferen.	Microso.	Otros análisis

NUMERO DE LA ESTACION	Fotografía	MUESTRAS										
		Petrol. y M.	Macrop.	Micropal.	Sedimen.	Rayos X	Espectro masas	C 14	Análisis químico	Térmico diferen.	Microso.	Otros análisis

EL CONSULTOR DEBERA MARCAR SOBRE EL MAPA LAS ESTACIONES CON SU NUMERO DE REFERENCIA (EN AZUL) Y LOS CORTES REALIZADOS SOBRE EL TERRENO (EN ROJO).
PARA UN CONTROL CORRECTO DE LA MARCHA DEL TRABAJO DE CAMPO EL CONSULTOR DEBERA ENVIAR ENTRE LOS DIAS 1 al 7 y 15 al 22 DE CADA MES ESTAS HOJAS AL INSTITUTO GEOLOGICO Y MINERO DE ESPAÑA. DIVISION DE GEOLOGIA. (CORIOS ROSAS, 23. MADRID-3.

Recibido en el I.G.M.E. el
El Supervisor

Enviado el 29/6/79
El Consultor

MINISTERIO DE INDUSTRIA
DIRECCION GENERAL DE MINAS
INSTITUTO GEOLOGICO Y MINERO DE ESPAÑA

PLAN NACIONAL DE LA MINERIA. MAPA GEOLOGICO NACIONAL A ESCALA 1:50.000
MAGNA

FICHA DE CONTROL DEL TRABAJO DE CAMPO MCC1

DATOS A RELLENAR POR EL IGME

CONTROL	FECHA	OBSERVACIONES
LIBRETA DE CAMPO		
MUESTRAS. LABORATORIO		
CARTOGRAFIA		
ESTACIONES VISITADAS		

OBSERVACIONES:

EL SUPERVISOR DEL PROYECTO

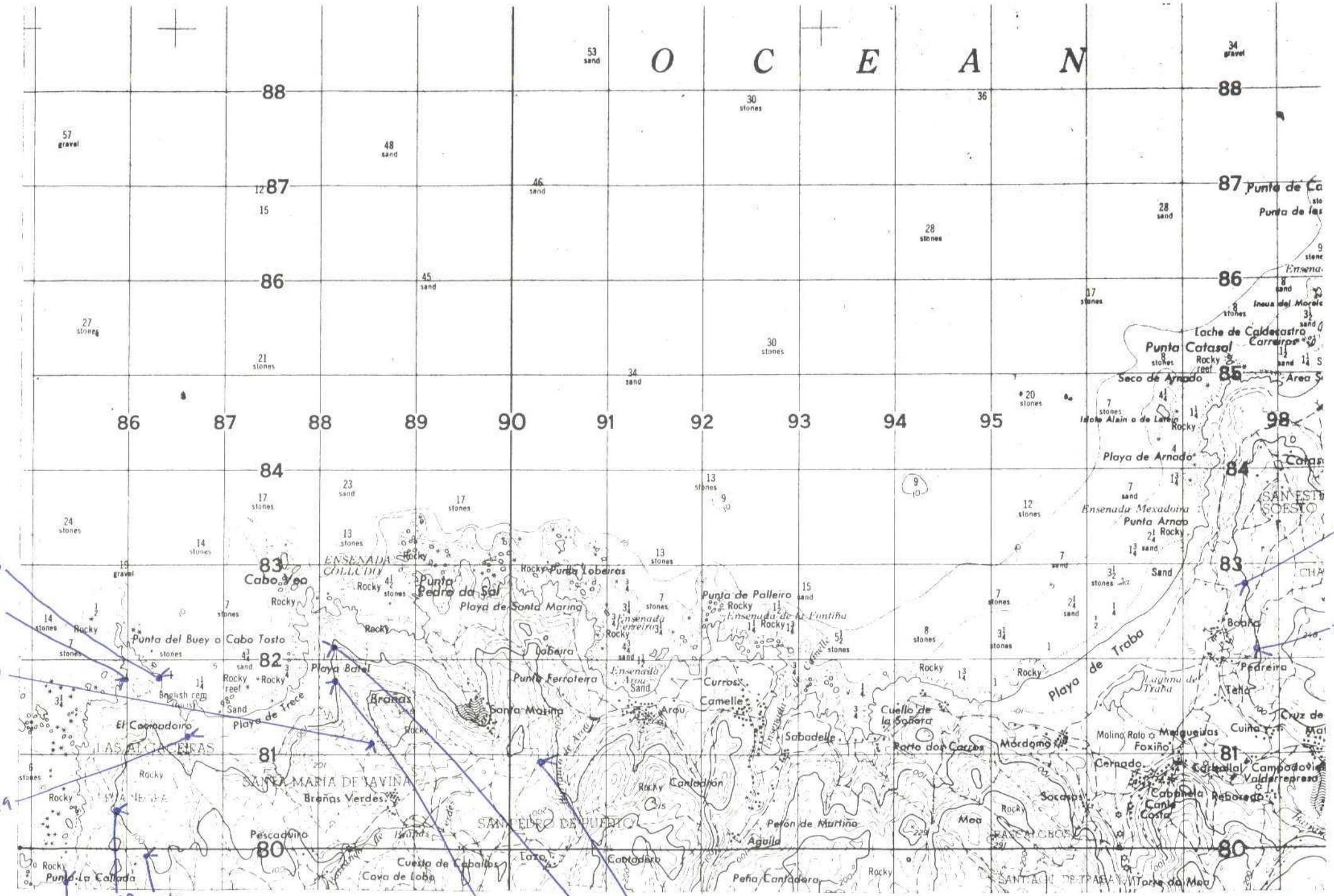

NUMERO DE LA HOJA 03-05 CUADRANTE

4	1
3	2

DATOS A RELLENAR POR EL IGME		
Nº de la hoja 1:50.000	Cuadrante número	Nº del documento
0305	3	

DATOS A RELLENAR POR EL CONSULTOR			
CONSULTOR	ESPECIAL	GENERAL	ESTACIONES
I	M	N	B

DATOS A RELLENAR POR EL IGME			
Recibido	Ref. Control	Perforado	Verificado

DATOS A RELLENAR POR EL CONSULTOR

NUMERO DE LA ESTACION	Fotografía	MUESTRAS: Petro. I y M	Macrop.	Micropal.	Sedimen.	Rayos X	Espectro masas	C 14	Análisis químico	Térmico diferen.	Microso.	Otros análisis
0200	1											
0213	1											
0216	1											
0217	1											
0218	1											
0219	1											
0220	1											
0221	1											
0222	1											
0223	1											
0224	1											
0225	1											

NUMERO DE LA ESTACION	Fotografía	MUESTRAS: Petro. I y M	Macrop.	Micropal.	Sedimen.	Rayos X	Espectro masas	C 14	Análisis químico	Térmico diferen.	Microso.	Otros análisis

DATOS A RELLENAR POR EL CONSULTOR

NUMERO DE LA ESTACION	Fotografía	MUESTRAS: Petro. I y M	Macrop.	Micropal.	Sedimen.	Rayos X	Espectro masas	C 14	Análisis químico	Térmico diferen.	Microso.	Otros análisis

NUMERO DE LA ESTACION	Fotografía	MUESTRAS: Petro. I y M	Macrop.	Micropal.	Sedimen.	Rayos X	Espectro masas	C 14	Análisis químico	Térmico diferen.	Microso.	Otros análisis

EL CONSULTOR — DEBERA MARCAR SOBRE EL MAPA LAS ESTACIONES CON SU NUMERO DE REFERENCIA (EN AZUL) Y LOS CORTES REALIZADOS SOBRE EL TERRENO (EN ROJO).
PARA UN CONTROL CORRECTO DE LA MARCHA DEL TRABAJO DE CAMPO EL CONSULTOR DEBERA ENVIAR ENTRE LOS DIAS 1 al 7 y 15 al 22 DE CADA MES ESTAS HOJAS AL INSTITUTO GEOLOGICO Y MINERO DE ESPAÑA, DIVISION DE GEOLOGIA C/ RIOS ROSAS, 23 — MADRID 3

Recibido I.G.M.E. el ..... Enviado el .....

El Supervisor: El Consultor:

MINISTERIO DE INDUSTRIA
DIRECCION GENERAL DE MINAS
INSTITUTO GEOLOGICO Y MINERO DE ESPAÑA

PLAN NACIONAL DE LA MINERIA. MAPA GEOLOGICO NACIONAL A ESCALA 1:50.000
MAGNA

FICHA DE CONTROL DEL TRABAJO DE CAMPO MCC1

DATOS A RELLENAR POR EL IGME

CONTROL	FECHA	OBSERVACIONES
LIBRETA DE CAMPO		
MUESTRAS. LABORATORIO		
CARTOGRAFIA		
ESTACIONES VISITADAS		

OBSERVACIONES:

EL SUPERVISOR DEL PROYECTO

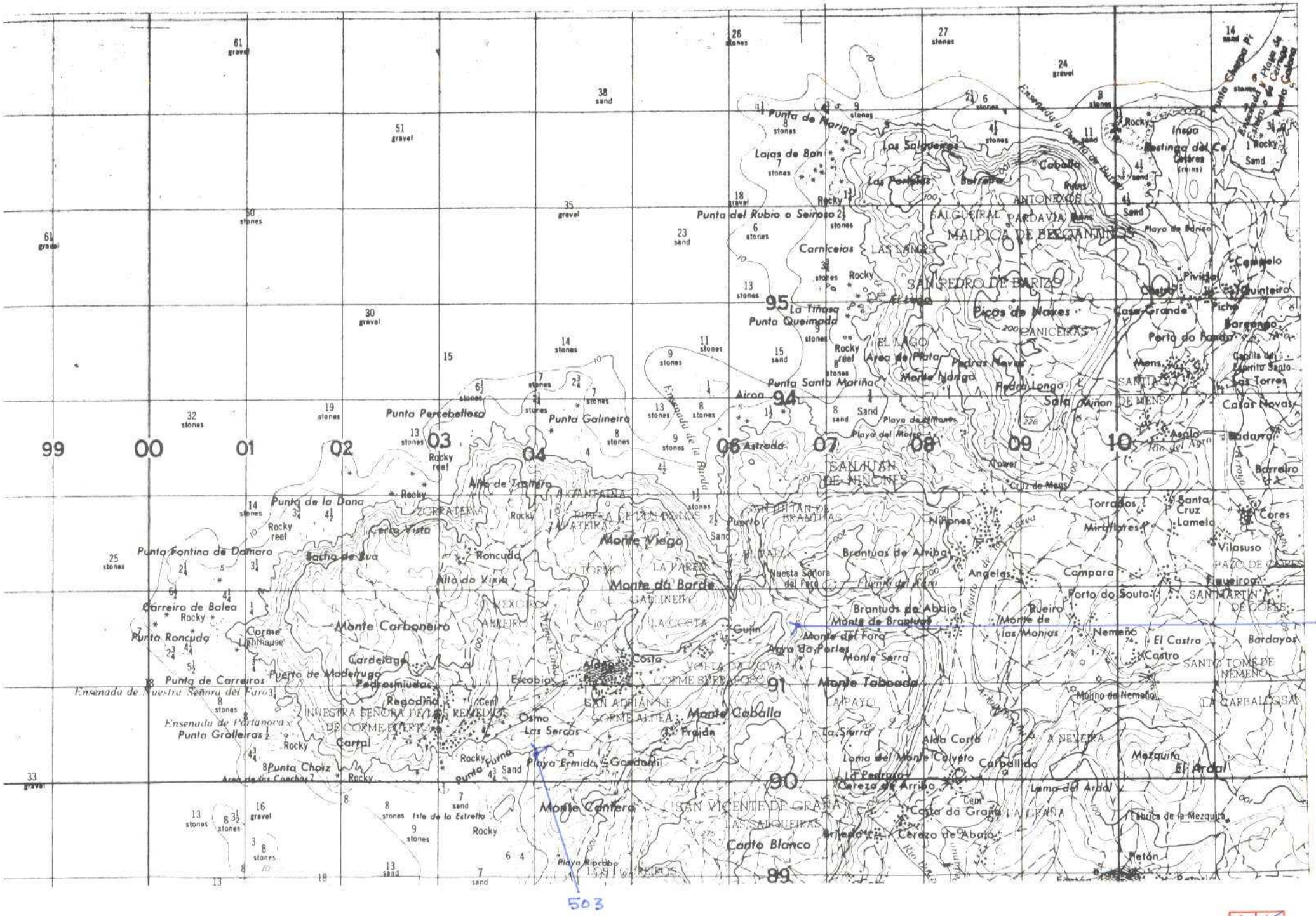
99
00
01
02
03
04
06
07
08
09
10
95
94
91
90
89
Punta de Mariga
Lajas de Bon
Punta del Rubio o Seinoso
Carniceias
La Tiñosa
Punta Queimada
Punta Santa Mariña
Punta Percebellosa
Punta Galineira
Astroda
Punta de la Dona
Punta Fontina de Damaro
Sacha de Eua
Roncudo
Alto do Viko
Monte Viego
Monte da Barda
Monte Carboneiro
Carreiro de Balea
Punta Roncudo
Punta de Carreiros
Ensenada de Nuestra Señora del Faro
Ensenada de Portanova
Punta Grolleiras
Punta Choiz
Puerto de Modeitugo
Pedrosmiudas
Regodiño
Cartal
Escobio
Osmo
Las Sercas
Monte Caballo
Monte Centeo
Canto Blanco
Playa Ermida
Gandomil
Playa Ripcabo
Isla de la Estrella
Monte Tabeada
Monte Serra
Monte do Faro
Monte de Brantuas
Brantuas de Abajo
Brantuas de Arriba
Nuestra Señora del Faro
Monte de las Monjas
Nemeño
Molino de Nemeño
Aldea Corta
Lomas del Monte Calvelo
Carballido
Lomas del Ardal
Mezquita
El Ardal
Costa da Grana
Cerezo de Abajo
Cerezo de Arriba
Fetán
Fábrica de la Mezquita
Punta Santa Mariña
Area de Plata
Monte Mariga
Pedra Longa
Sala
Picos de Naxes
Casa Grande
Porto do Rosado
Mens
Casas Novas
Badaro
Barreiro
Torrados
Mirallores
Santa Cruz
Lameiro
Cores
Vilasuso
Campara
Porta do Souto
Bardayos
El Castro
Castro
Ensenada de la Barda
Ensenada y Puerto de Baiza
Ensenada de Mens
Río del Adro
Río Mens
Río Nemeño
Río Ardal
Río Grana
Río Mezquita
Río Cerezo
Río Fetán
Río Cruz
Río Areu
Río Furna
Río Cuin
Río Escobio
Río Osmo
Río Ardal
Río Mezquita
Río Fetán
Río Cerezo
Río Grana
Río Nemeño
Río Mens
Río Adro

DATOS A RELLENAR POR EL IGME			DATOS A RELLENAR POR EL CONSULTOR		DATOS A RELLENAR POR EL IGME			
Nº de la hoja 1:50.000	Cuadrante Cuaternario	Nº del documento	Cuaternario	Especial Cuaternario	Recibido	Ref. Control	Perforado	Verificado
0305	1		1	MRA				

DATOS A RELLENAR POR EL CONSULTOR

NUMERO DE LA ESTACION	Fotografía	MUESTRAS										
		Petro. y M.	Macrop.	Micropal.	Sedimen.	Rayos X	Espectro masas	C 14	Análisis químico	Termico diferen.	Microsc.	Otros análisis
0503	1											
0504	1											

NUMERO DE LA ESTACION	Fotografía	MUESTRAS										
		Petro. y M.	Macrop.	Micropal.	Sedimen.	Rayos X	Espectro masas	C 14	Análisis químico	Termico diferen.	Microsc.	Otros análisis

DATOS A RELLENAR POR EL CONSULTOR

NUMERO DE LA ESTACION	Fotografía	MUESTRAS										
		Petro. y M.	Macrop.	Micropal.	Sedimen.	Rayos X	Espectro masas	C 14	Análisis químico	Termico diferen.	Microsc.	Otros análisis

NUMERO DE LA ESTACION	Fotografía	MUESTRAS										
		Petro. y M.	Macrop.	Micropal.	Sedimen.	Rayos X	Espectro masas	C 14	Análisis químico	Termico diferen.	Microsc.	Otros análisis

EL CONSULTOR DEBERA MARCAR SOBRE EL MAPA LAS ESTACIONES CON SU NUMERO DE REFERENCIA (EN AZUL) Y LOS CORTES REALIZADOS SOBRE EL TERRENO (EN ROJO)

PARA UN CONTROL CORRECTO DE LA MARCHA DEL TRABAJO DE CAMPO EL CONSULTOR DEBERA ENVIAR ENTRE LOS DIAS 1 al 7 y 15 al 22 DE CADA MES ESTAS HOJAS AL INSTITUTO GEOLOGICO Y MINERO DE ESPAÑA, DIVISION DE GEOLOGIA C. RIOS ROSAS, 23 MADRID 3

Recibido I.G.M.E. el ..... Enviado el 2 OCTUBRE 1979

El Supervisor

El Consultor

MINISTERIO DE INDUSTRIA
DIRECCION GENERAL DE MINAS
INSTITUTO GEOLOGICO Y MINERO DE ESPAÑA

PLAN NACIONAL DE LA MINERIA. MAPA GEOLOGICO NACIONAL A ESCALA 1:50.000
MAGNA

FICHA DE CONTROL DEL TRABAJO DE CAMPO MCC1

DATOS A RELLENAR POR EL IGME

CONTROL	FECHA	OBSERVACIONES
LIBRETA DE CAMPO		
MUESTRAS. LABORATORIO		
CARTOGRAFIA		
ESTACIONES VISITADAS		

OBSERVACIONES:

EL SUPERVISOR DEL PROYECTO

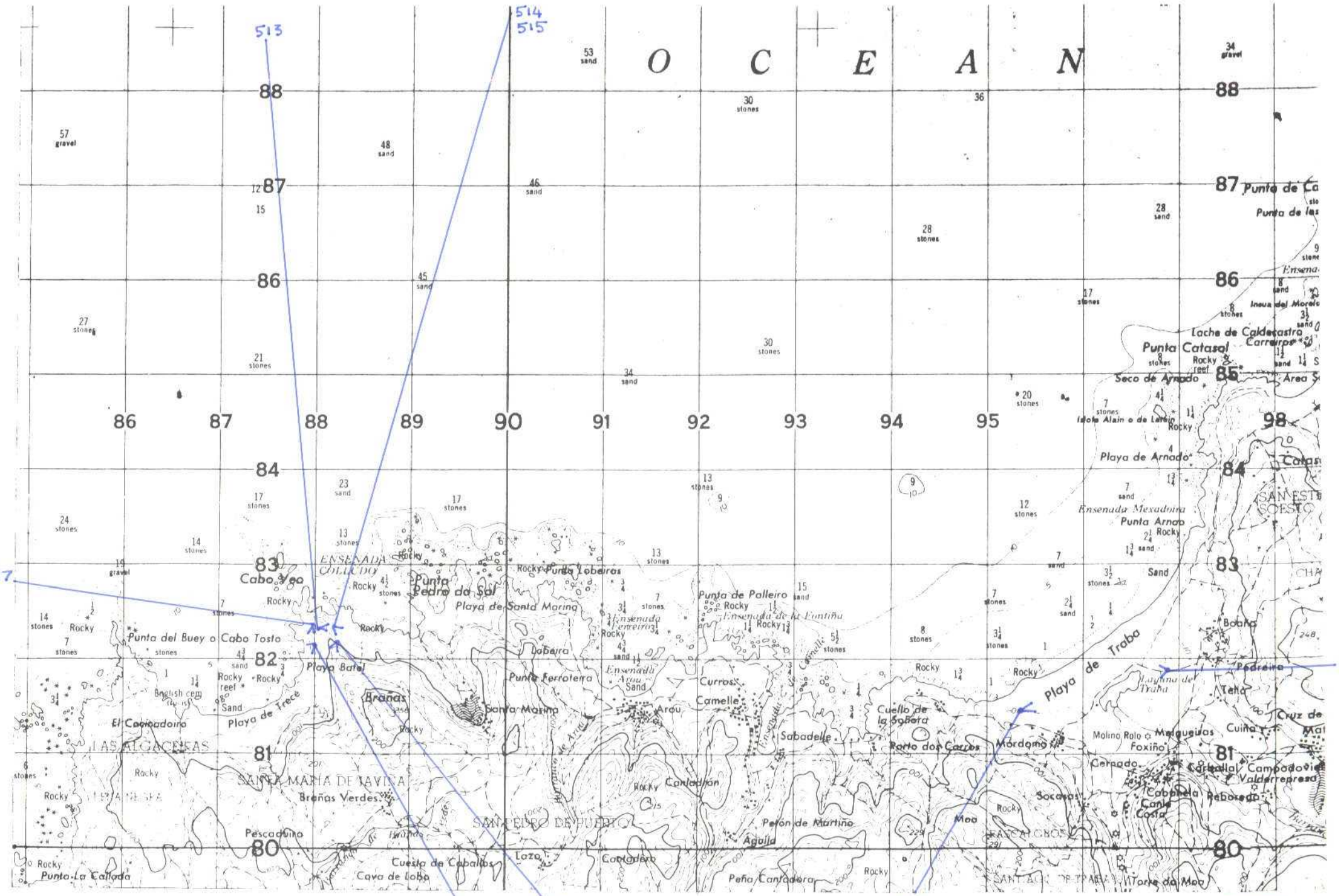

NUMERO DE LA HOJA 03-05 CUADRANTE

4	1
3	2

DATOS A RELLENAR POR EL IGME								
Nº de la hoja 1:50.000				Cuadrante número	Nº del documento			
0	3	0	5	3				

DATOS A RELLENAR POR EL CONSULTOR			
CONSULTOR	ESPECIAL	DE ZONA	ESTACION
I	M	RA	

DATOS A RELLENAR POR EL IGME			
Recibido	Ref. Control	Perforado	Verificado

DATOS A RELLENAR POR EL CONSULTOR

NUMERO DE LA ESTACION	Fotografía	MUESTRAS: Petro l.y M.	Macrop.	Microp.	Sedimen.	Rayos X	Espectro masas	C 14	Análisis químico	Térmico diferen.	Microsc.	Otros análisis
0511	1											
0512	1											
0513	1											
0514	1											
0515	1											
0516	1											
0517	1											
0518	1											
0519	1											

NUMERO DE LA ESTACION	Fotografía	MUESTRAS: Petro l.y M.	Macrop.	Microp.	Sedimen.	Rayos X	Espectro masas	C 14	Análisis químico	Térmico diferen.	Microsc.	Otros análisis

DATOS A RELLENAR POR EL CONSULTOR

NUMERO DE LA ESTACION	Fotografía	MUESTRAS: Petro l.y M.	Macrop.	Microp.	Sedimen.	Rayos X	Espectro masas	C 14	Análisis químico	Térmico diferen.	Microsc.	Otros análisis

NUMERO DE LA ESTACION	Fotografía	MUESTRAS: Petro l.y M.	Macrop.	Microp.	Sedimen.	Rayos X	Espectro masas	C 14	Análisis químico	Térmico diferen.	Microsc.	Otros análisis

EL CONSULTOR.— DEBERA MARCAR SOBRE EL MAPA, LAS ESTACIONES CON SU NUMERO DE REFERENCIA (EN AZUL) Y LOS CORTES REALIZADOS SOBRE EL TERRENO (EN ROJO).
PARA UN CONTROL CORRECTO DE LA MARCHA DE EL TRABAJO DE CAMPO EL CONSULTOR DEBERA ENVIAR ENTRE LOS DIAS 1 al 7 y 15 al 22 DE CADA MES ESTAS HOJAS AL INSTITUTO GEOLOGICO Y MINERO DE ESPAÑA, DIVISION DE GEOLOGIA (C. RIOS ROSAS, 23 - MADRID 3

Recibido I.G.M.E. el .....
El Supervisor

Enviado el 2 OCTUBRE 1979
El Consultor

MINISTERIO DE INDUSTRIA
DIRECCION GENERAL DE MINAS
INSTITUTO GEOLOGICO Y MINERO DE ESPAÑA

PLAN NACIONAL DE LA MINERIA. MAPA GEOLOGICO NACIONAL A ESCALA 1:50.000
MAGNA

FICHA DE CONTROL DEL TRABAJO DE CAMPO MCC1

DATOS A RELLENAR POR EL IGME

CONTROL	FECHA	OBSERVACIONES
LIBRETA DE CAMPO		
MUESTRAS. LABORATORIO		
CARTOGRAFIA		
ESTACIONES VISITADAS		

OBSERVACIONES:

EL SUPERVISOR DEL PROYECTO

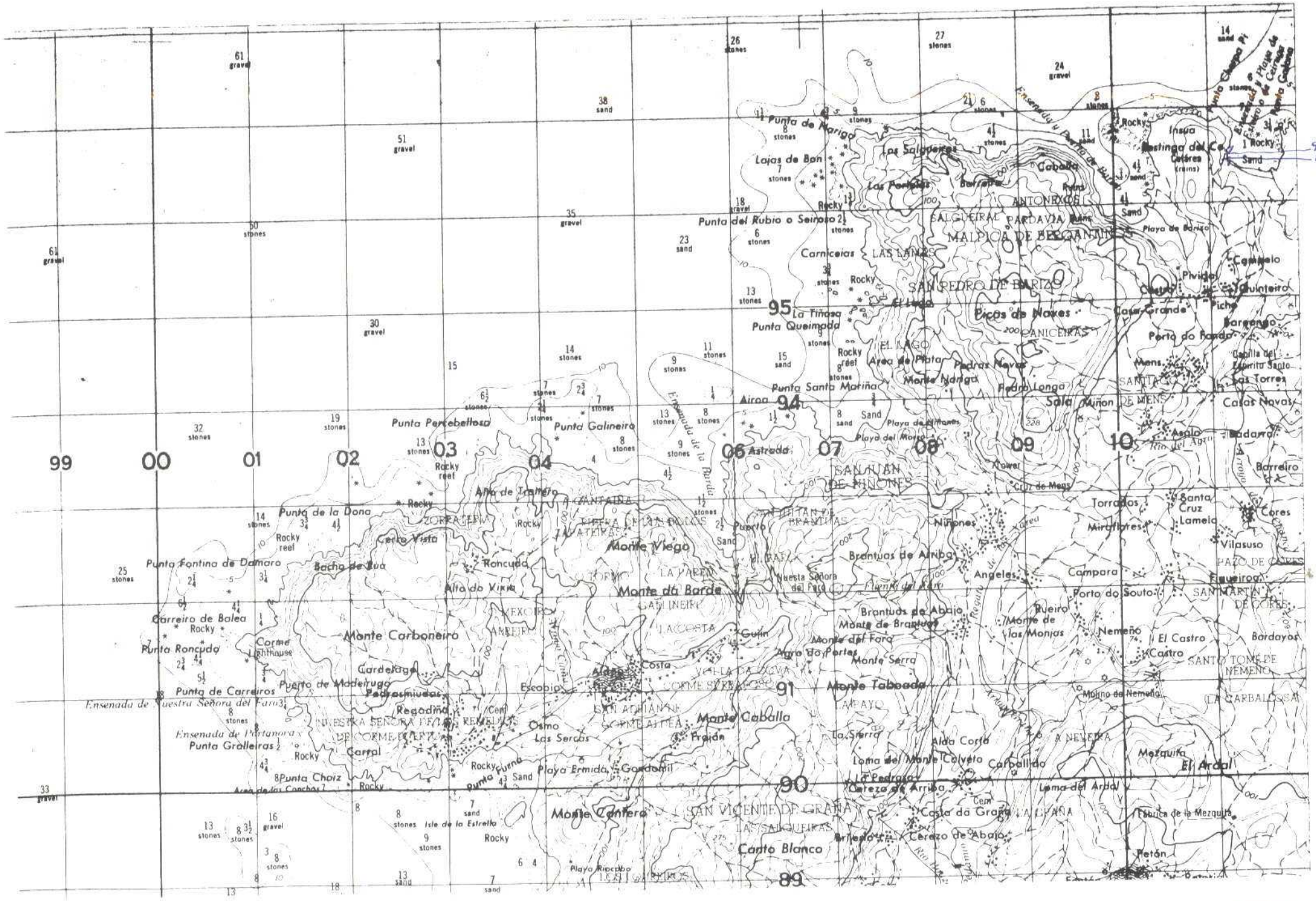

NUMERO DE LA HOJA 03-05 CUADRANTE

4	1
3	2

DATOS A RELLENAR POR EL IGME		
Nº de la hoja 1:50.000	Cuadrante número	Nº del documento
0305	1	

DATOS A RELLENAR POR EL CONSULTOR		
COMUNIDAD	GRUPO REAL	LA ESTACION
IMRA		

DATOS A RELLENAR POR EL IGME			
Recibido	Ref. Control	Perforado	Verificado

DATOS A RELLENAR POR EL CONSULTOR

NUMERO DE LA ESTACION	Fotografía	MUESTRAS: Petro I y M	Macrop.	Micropal	Sedimen	Rayos X	Espectro masas	C 14	Analisis químico	Termico diferen.	Microsc.	Otros analisis
0501	1											
5021	1											

NUMERO DE LA ESTACION	Fotografía	MUESTRAS: Petro I y M	Macrop.	Micropal	Sedimen.	Rayos X	Espectro masas	C 14	Analisis químico	Termico diferen.	Microsc.	Otros analisis

DATOS A RELLENAR POR EL CONSULTOR

NUMERO DE LA ESTACION	Fotografía	MUESTRAS: Petro I y M	Macrop.	Micropal	Sedimen	Rayos X	Espectro masas	C 14	Analisis químico	Termico diferen.	Microsc.	Otros analisis

NUMERO DE LA ESTACION	Fotografía	MUESTRAS: Petro I y M	Macrop.	Micropal	Sedimen	Rayos X	Espectro masas	C 14	Analisis químico	Termico diferen.	Microsc.	Otros analisis

EL CONSULTOR DEBERA MARCAR SOBRE EL MAPA LAS ESTACIONES CON SU NUMERO DE REFERENCIA (EN AZUL) Y LOS CORTES REALIZADOS SOBRE EL TERRENO (EN ROJO).
PARA UN CONTROL CORRECTO DE LA MARCHA DEL TRABAJO DE CAMPO EL CONSULTOR DEBERA ENVIAR ENTRE LOS DIAS 1 al 7 y 15 al 22 DE CADA MES ESTAS HOJAS AL INSTITUTO GEOLOGICO Y MINERO DE ESPAÑA, DIVISION DE GEOLOGIA: C/ RIOS ROSAS, 23 – MADRID 3.

Recibido I.G.M.E. el . . . . . Enviado el 30/3/79

El Supervisor

El Consultor