MC-677

MINISTERIO DE INDUSTRIA
DIRECCION GENERAL DE MINAS
INSTITUTO GEOLOGICO Y MINERO DE ESPAÑA

PLAN NACIONAL DE LA MINERIA. MAPA GEOLOGICO NACIONAL A ESCALA 1:50.000
MAGNA

FICHA DE CONTROL DEL TRABAJO DE CAMPO MCC1

Datos a rellenar por el Consultor											Datos a rellenar por el IGME												
Nº de la hoja 1:50.000				Cuadrante	Consultor		Página		Especificar la estación		RECIBIDO						REF CONTROL				PERFORADO	VERIFICADO
1	2	3	4	5	6	7	8	9	10	11	71	72	73	74	75	76	77	78	79	80		
1	3	0	4	4	A	D		6	G	G	1	9	1	2	7	2	M	C	C	1	A.B.	

CONFORME EL CONSULTOR

FIRMA

ESQUEMA DE NUMERACION DE LOS CUADRANTES

4	1
3	2

353

DATOS A RELLENAR POR EL IGME

CONTROL	FECHA	OBSERVACIONES
LIBRETA DE CAMPO		
MUESTRAS. LABORATORIO		
CARTOGRAFIA		

ESTACIONES VISITADAS	

OBSERVACIONES:

EL SUPERVISOR DEL PROYECTO

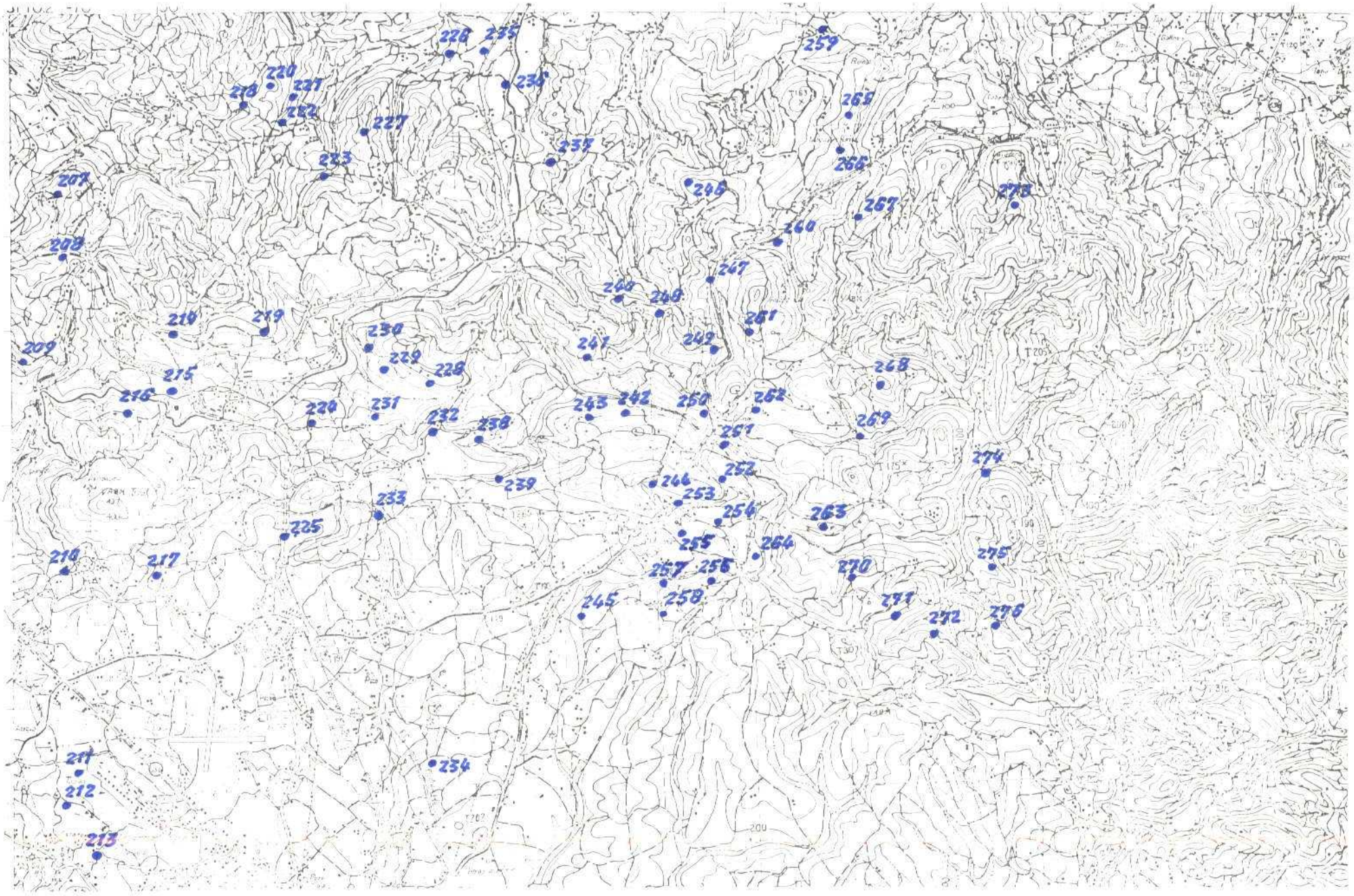
207
208
209
210
211
212
213
214
215
216
217
218
219
220
221
222
223
224
225
226
227
228
229
230
231
232
233
234
235
236
237
238
239
240
241
242
243
244
245
246
247
248
249
250
251
252
253
254
255
256
257
258
259
260
261
262
263
264
265
266
267
268
269
270
271
272
273
274
275
276

DATOS A RELLENAR POR EL CONSULTOR

| Con numerar | | |

MC-676

MINISTERIO DE INDUSTRIA
DIRECCION GENERAL DE MINAS
INSTITUTO GEOLOGICO Y MINERO DE ESPAÑA

PLAN NACIONAL DE LA MINERIA. MAPA GEOLOGICO NACIONAL A ESCALA 1:50.000
MAGNA

FICHA DE CONTROL DEL TRABAJO DE CAMPO MCC1

Datos a rellenar por el Consultor											Datos a rellenar por el IGME												
Nº de la hoja 1:50.000					cuadrante	Consultor		Página		Especificar la estación	RECIBIDO						REF. CONTROL				PERFORADO	VERIFICADO
1	2	3	4	5	6	7	8	9	10	11	71	72	73	74	75	76	77	78	79	80		
1	3	0	4	4	A	D		7	6	6	1	9	1	2	7	2	M	C	C	1	A.B.	

CONFORME EL CONSULTOR

FIRMA

ESQUEMA DE NUMERACION DE LOS CUADRANTES

4	1
3	2

3 J 2

DATOS A RELLENAR POR EL IGME

CONTROL	FECHA	OBSERVACIONES
LIBRETA DE CAMPO		
MUESTRAS. LABORATORIO		
CARTOGRAFIA		

ESTACIONES VISITADAS	

OBSERVACIONES:

EL SUPERVISOR DEL PROYECTO

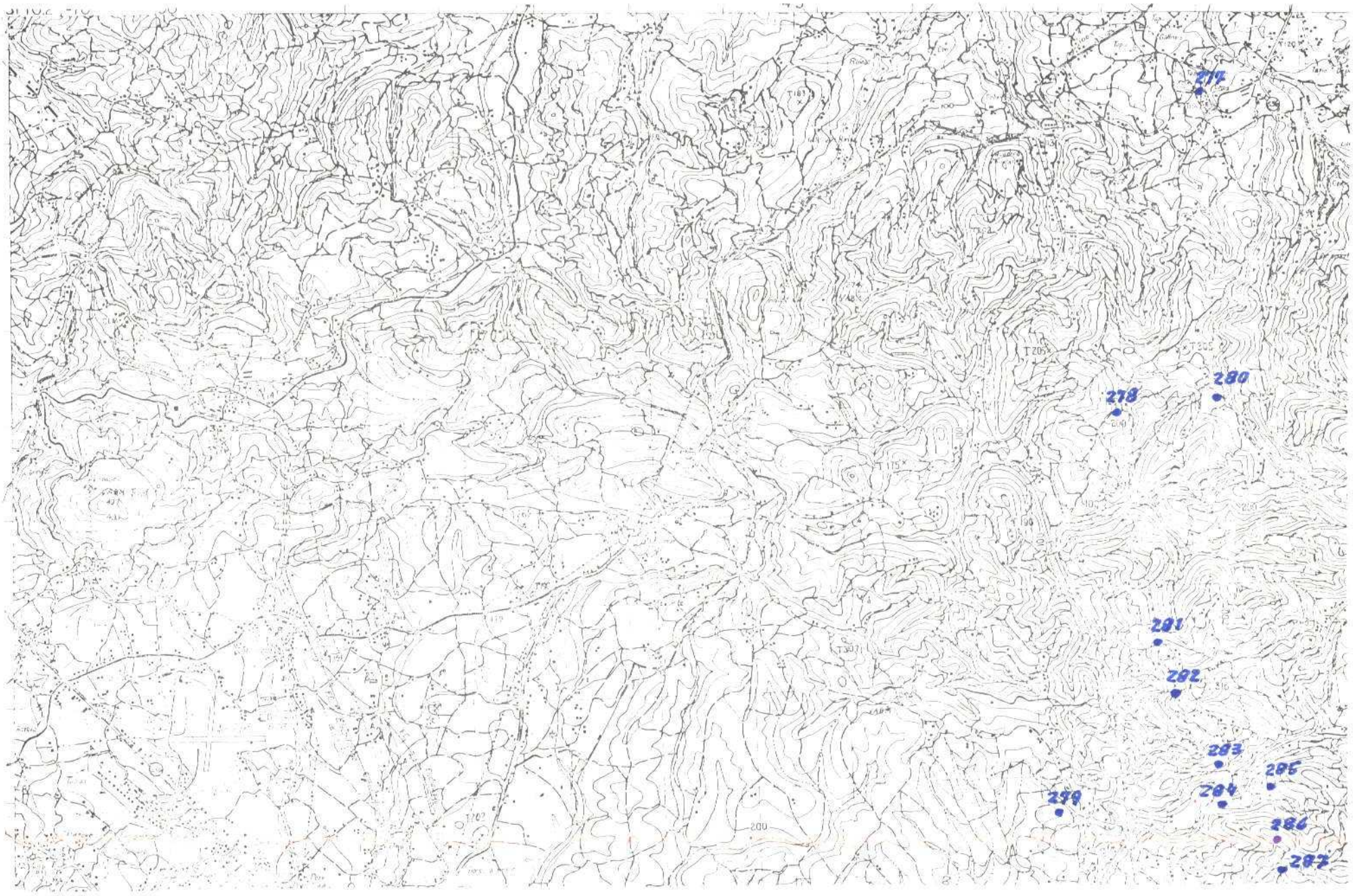
277
278
280
281
282
283
284
285
286
287
289

DATOS A RELLENAR POR EL CONSULTOR

Con numeros

Nº DE LA ESTACION (12–15)	FECHA DIA (16–17)	FECHA MES (18–19)	FECHA AÑO (20–21)	Medición: Rumbo (22)	Medición: Buzamiento (23)	Medición: Cocoburn (24)	Medición: Estereografica (25)	Muestras: Petrografica (26)	Muestras: Mineralogica (27)	Muestras: Microquimica (28)	Muestras: Sedimentos (29)	Muestras: Rayos X (30)	Muestras: Espectrometrias (31)	Muestras: L.T.S. (32)	Muestras: Analisis quimicos (33)	Muestras: Mineralogica (34)	Muestras: Petrologica (35)	Muestras: Petrografica (36)	Muestras: Estratigrafica (37)	Muestras: Paleontologica (38)	Muestras: Fotografica (39)	Muestras: Fotogrametrica (40)	Muestras: Geofisica (41)	Muestras: Fotografica (42)	Muestras: Fotogrametrica (43)	Muestras: Muestreo (44)	Muestras: Magnetismo (45)	Muestras: Sondeos (46)	Muestras: Cortes (47)
277	04	07	72	1	1												1											1	
278				1	1												1											1	
279				1	1												1											1	
280				1	1												1											1	
281				1	1												1											1	
282				1	1												1											1	
283				1	1												1											1	
284				1	1												1											1	
285				1	1												1											1	
286				1	1												1											1	
287				1	1												1											1	

DATOS A RELLENAR POR EL CONSULTOR

Con numeros

Nº DE LA ESTACION (12–15)	FECHA DIA (16–17)	FECHA MES (18–19)	FECHA AÑO (20–21)	Medición: Rumbo (22)	Medición: Buzamiento (23)	Medición: Cocoburn (24)	Medición: Estereografica (25)	Muestras: Petrografica (26)	Muestras: Mineralogica (27)	Muestras: Microquimica (28)	Muestras: Sedimentos (29)	Muestras: Rayos X (30)	Muestras: Espectrometrias (31)	Muestras: L.T.S. (32)	Muestras: Analisis quimicos (33)	Muestras: Mineralogica (34)	Muestras: Petrologica (35)	Muestras: Petrografica (36)	Muestras: Estratigrafica (37)	Muestras: Paleontologica (38)	Muestras: Fotografica (39)	Muestras: Fotogrametrica (40)	Muestras: Geofisica (41)	Muestras: Fotografica (42)	Muestras: Fotogrametrica (43)	Muestras: Muestreo (44)	Muestras: Magnetismo (45)	Muestras: Sondeos (46)	Muestras: Cortes (47)

EL CONSULTOR DEBERA MARCAR SOBRE EL MAPA, LAS ESTACIONES CON SU NUMERO DE REFERENCIA (EN AZUL) Y LOS CORTES REALIZADOS SOBRE EL TERRENO (EN ROJO).

PARA UN CONTROL CORRECTO DE LA MARCHA DEL TRABAJO DE CAMPO EL CONSULTOR DEBERA ENVIAR LOS DIAS 1 Y 15 DE CADA MES ESTAS HOJAS AL INSTITUTO GEOLOGICO Y MINERO DE ESPAÑA. DIVISIÓN DE GEOLOGIA. C/ RIOS ROSAS, 23 – MADRID 3

MC - 678

MINISTERIO DE INDUSTRIA
DIRECCION GENERAL DE MINAS
INSTITUTO GEOLOGICO Y MINERO DE ESPAÑA

PLAN NACIONAL DE LA MINERIA. MAPA GEOLOGICO NACIONAL A ESCALA 1:50.000
MAGNA

FICHA DE CONTROL DEL TRABAJO DE CAMPO MCC1

Datos a rellenar por el Consultor											Datos a rellenar por el IGME												
Nº de la hoja 1:50.000					cuadrante (num)	Consultor		Página		Especie realiza la estación	RECIBIDO						REF. CONTROL				PERFORADO	VERIFICADO
1	2	3	4	5	6	7	8	9	10	11	71	72	73	74	75	76	77	78	79	80		
1	3	0	4	3	A	D		5	G	G	1	9	1	2	7	2	M	C	C	1	A.B.	

CONFORME EL CONSULTOR

FIRMA

ESQUEMA DE NUMERACION DE LOS CUADRANTES

4	1
3	2

354

DATOS A RELLENAR POR EL IGME

CONTROL	FECHA	OBSERVACIONES
LIBRETA DE CAMPO		
MUESTRAS. LABORATORIO		
CARTOGRAFIA		

ESTACIONES VISITADAS	

OBSERVACIONES:

EL SUPERVISOR DEL PROYECTO

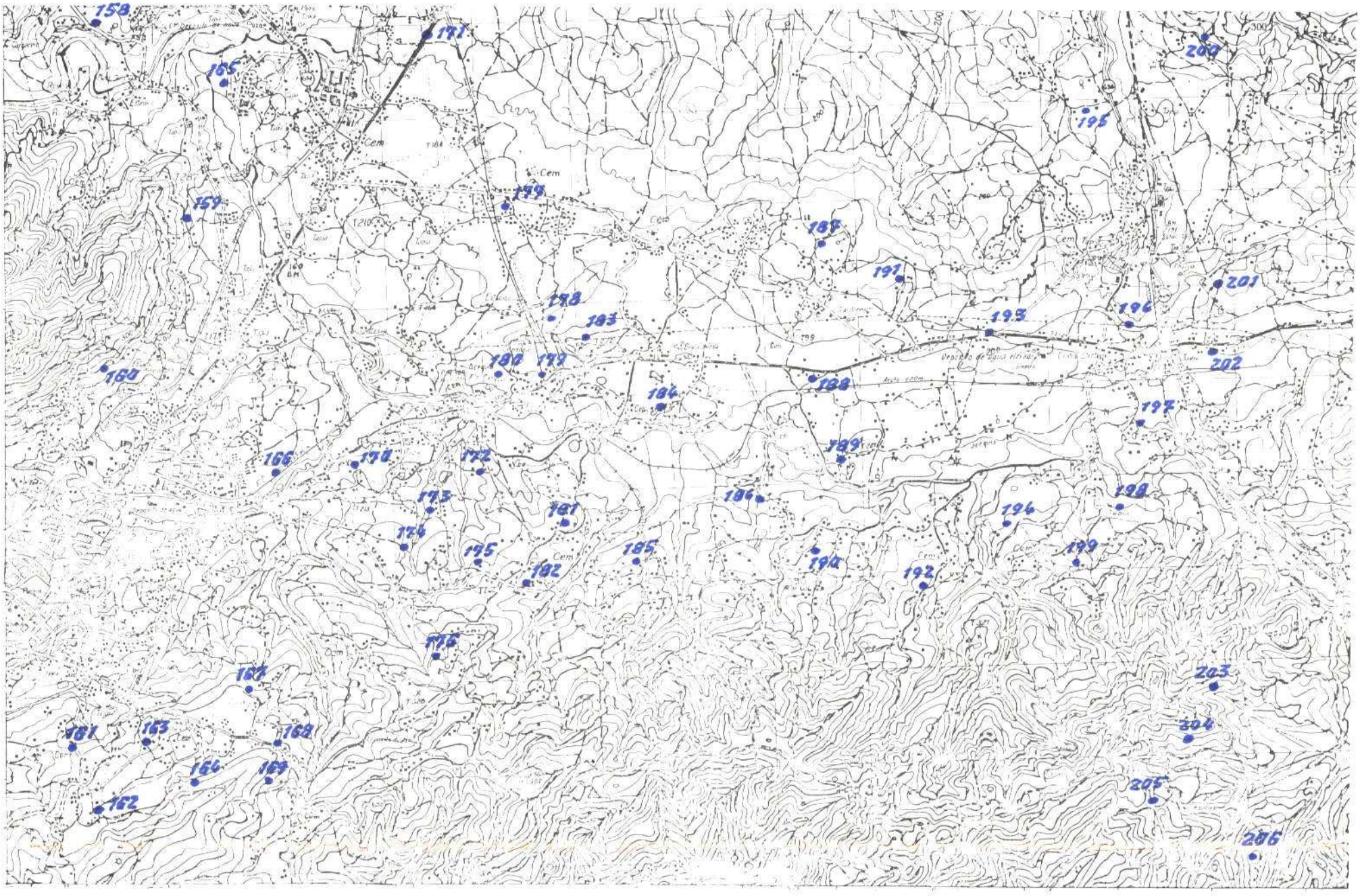
158
159
160
161
162
163
164
165
166
167
168
169
170
171
172
173
174
175
176
177
178
179
180
181
182
183
184
185
186
187
188
189
190
191
192
193
194
195
196
197
198
199
200
201
202
203
204
205
206
Cem
T.210
T.184
T.218
T.200
T.204
T.199
T.230
T.281
T.301
T.320
T.300
T.250
T.200
T.150
T.100
T.50
Acto 120m
Depósito de agua mirado
cimento

DATOS A RELLENAR POR EL CONSULTOR

| Con numeros | | |

HC-679

MINISTERIO DE INDUSTRIA
DIRECCION GENERAL DE MINAS
INSTITUTO GEOLOGICO Y MINERO DE ESPAÑA

PLAN NACIONAL DE LA MINERIA. MAPA GEOLOGICO NACIONAL A ESCALA 1:50.000
MAGNA

FICHA DE CONTROL DEL TRABAJO DE CAMPO MCC1

Datos a rellenar por el Consultor											Datos a rellenar por el IGME												
Nº de la hoja 1:50.000				cuadrante	Consultor		Página		Especialista realiza la estación		RECIBIDO						REF. CONTROL				PERFORADO	VERIFICADO
1	2	3	4	5	6	7	8	9	10	11	71	72	73	74	75	76	77	78	79	80		
1	3	0	4	2	A	D		4	G	G	1	9	1	2	7	2	M	C	C	1	A.B.	Vera

CONFORME: EL CONSULTOR

FIRMA

ESQUEMA DE NUMERACION DE LOS CUADRANTES

4	1
3	2

355

DATOS A RELLENAR POR EL IGME

CONTROL	FECHA	OBSERVACIONES
LIBRETA DE CAMPO		
MUESTRAS. LABORATORIO		
CARTOGRAFIA		

ESTACIONES VISITADAS	

OBSERVACIONES:

EL SUPERVISOR DEL PROYECTO

168
151
156
157
169
153
154
150
155
159

DATOS A RELLENAR POR EL CONSULTOR

Con número

Nº DE LA ESTACIÓN	FECHA Día	Mes	Año	Magnetismo: Nuevo	Rutinario	Desviación	Inmagnética	Muestras: Petrología	Macroscópica	Microscópica	Geoquímica	Rocas y Minerales	C.T.E.	Muestreo	Muestras de rocas: Muestreo	Fósiles	Petrología	Estructuras	Estratigrafía	Geomorfología	Geofísica	Tipo de trabajo: Cartografía	Geomorfología	Geofísica
148	79	06	72	1	1										1									1
149				1	1										1									1
150				1	1										1									1
151				1	1										1									1
152				1	1										1	1	1							1
153				1	1										1									1
154				1	1										1									1
155				1	1										1									1
156				1	1										1									1
157				1	1										1									1

DATOS A RELLENAR POR EL CONSULTOR

Con número

Nº DE LA ESTACIÓN	FECHA Día	Mes	Año	Magnetismo: Nuevo	Rutinario	Desviación	Inmagnética	Muestras: Petrología	Macroscópica	Microscópica	Geoquímica	Rocas y Minerales	C.T.E.	Muestreo	Muestras de rocas: Muestreo	Fósiles	Petrología	Estructuras	Estratigrafía	Geomorfología	Geofísica	Tipo de trabajo: Cartografía	Geomorfología	Geofísica

EL CONSULTOR DEBERA MARCAR SOBRE EL MAPA LAS ESTACIONES CON SU NUMERO DE REFERENCIA (EN AZUL) Y LOS CORTES REALIZADOS SOBRE EL TERRENO (EN ROJO)

PARA UN CONTROL CORRECTO DE LA MARCHA DEL TRABAJO DE CAMPO EL CONSULTOR DEBERA ENVIAR LOS DIAS 1 Y 15 DE CADA MES ESTAS HOJAS AL INSTITUTO GEOLOGICO Y MINERO DE ESPAÑA. DIVISION DE GEOLOGIA. C/ RIOS ROSAS, 23 - MADRID-3

MC-680

MINISTERIO DE INDUSTRIA
DIRECCION GENERAL DE MINAS
INSTITUTO GEOLOGICO Y MINERO DE ESPAÑA

PLAN NACIONAL DE LA MINERIA. MAPA GEOLOGICO NACIONAL A ESCALA 1:50.000
MAGNA

FICHA DE CONTROL DEL TRABAJO DE CAMPO MCC1

Datos a rellenar por el Consultor											Datos a rellenar por el IGME												
Nº de la hoja 1:50.000				Cuadrante	Consultor		Página		Especie realizada estación		RECIBIDO						REF. CONTROL				PERFORADO	VERIFICADO
1	2	3	4	5	6	7	8	9	10	11	71	72	73	74	75	76	77	78	79	80		
1	3	0	4	2	A	D		3	G	G	1	9	1	2	7	2	M	C	C	1	A.B.	Vera

CONFORME EL CONSULTOR

FIRMA

ESQUEMA DE NUMERACION DE LOS CUADRANTES

4	1
3	2

356

DATOS A RELLENAR POR EL IGME

CONTROL	FECHA	OBSERVACIONES
LIBRETA DE CAMPO		
MUESTRAS. LABORATORIO		
CARTOGRAFIA		

ESTACIONES VISITADAS	

OBSERVACIONES:

EL SUPERVISOR DEL PROYECTO

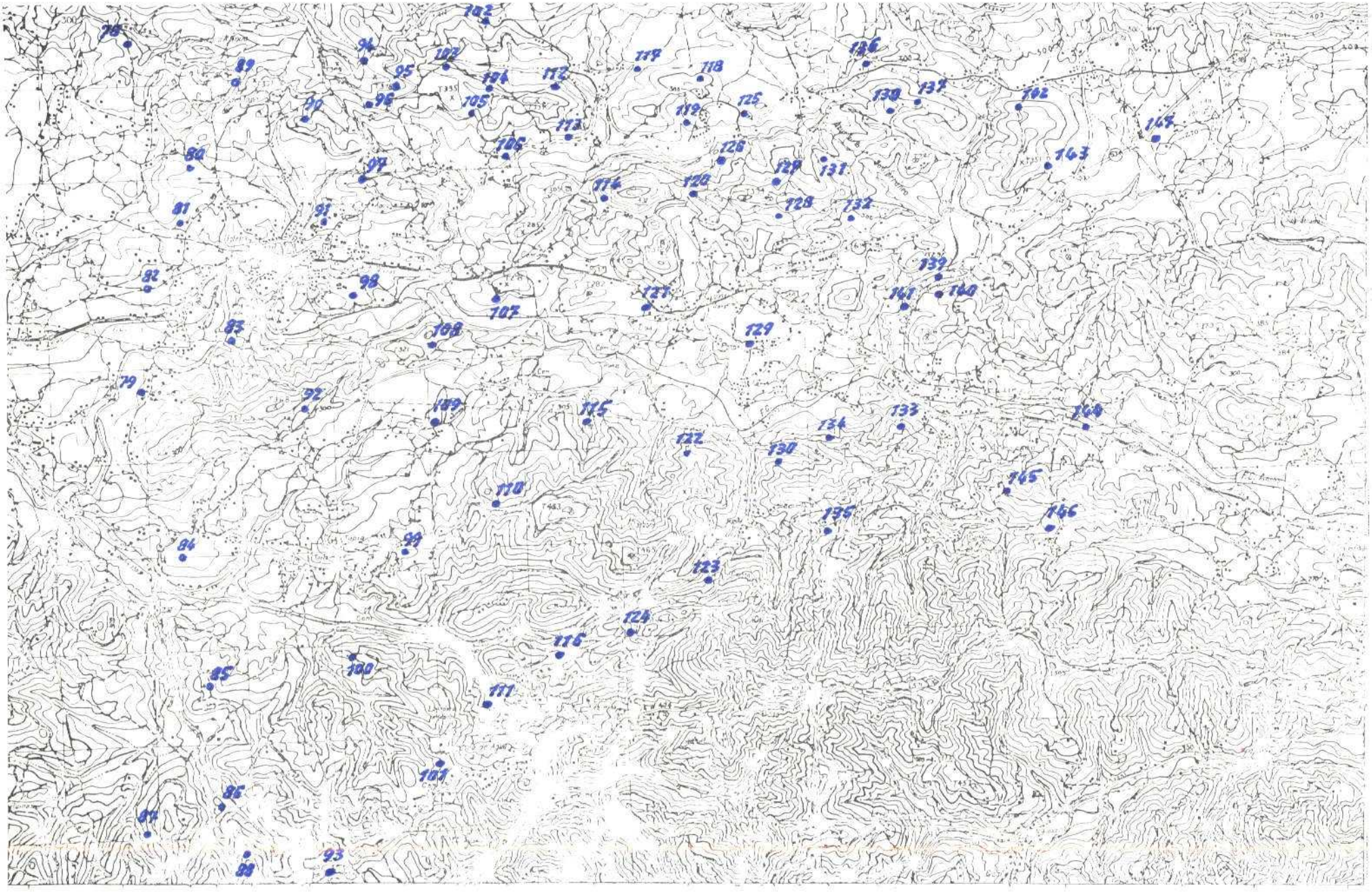
78
89
94
102
95
104
112
119
118
136
96
105
90
119
125
130
137
142
148
113
106
126
143
80
97
129
131
116
120
128
132
81
91
139
82
98
121
141
140
107
83
108
129
79
92
109
115
133
134
122
130
145
110
135
146
84
99
123
124
116
85
100
111
101
86
87
88
93

DATOS A RELLENAR POR EL CONSULTOR

| Con números | | |

MC-622 1977

MINISTERIO DE INDUSTRIA
DIRECCION GENERAL DE MINAS
INSTITUTO GEOLOGICO Y MINERO DE ESPAÑA

PLAN NACIONAL DE LA MINERIA. MAPA GEOLOGICO NACIONAL A ESCALA 1:50.000
MAGNA

FICHA DE CONTROL DEL TRABAJO DE CAMPO MCC1

Datos a rellenar por el Consultor											Datos a rellenar por el IGME												
Nº de la hoja 1:50.000				Cuadrante	Consultor		Página		Especialidad		RECIBIDO						REF. CONTROL				PERFORADO	VERIFICADO
1	2	3	4	5	6	7	8	9	10	11	71	72	73	74	75	76	77	78	79	80		
1	3	0	4	1	A	D		1	G	G	1	9	1	2	7	2	M	C	C	1	A.B.	

CONFORME EL CONSULTOR

FIRMA

ESQUEMA DE NUMERACION DE LOS CUADRANTES

4	X
3	2

358

DATOS A RELLENAR POR EL IGME

CONTROL	FECHA	OBSERVACIONES
LIBRETA DE CAMPO		
MUESTRAS. LABORATORIO		
CARTOGRAFIA		
ESTACIONES VISITADAS		

OBSERVACIONES:

EL SUPERVISOR DEL PROYECTO

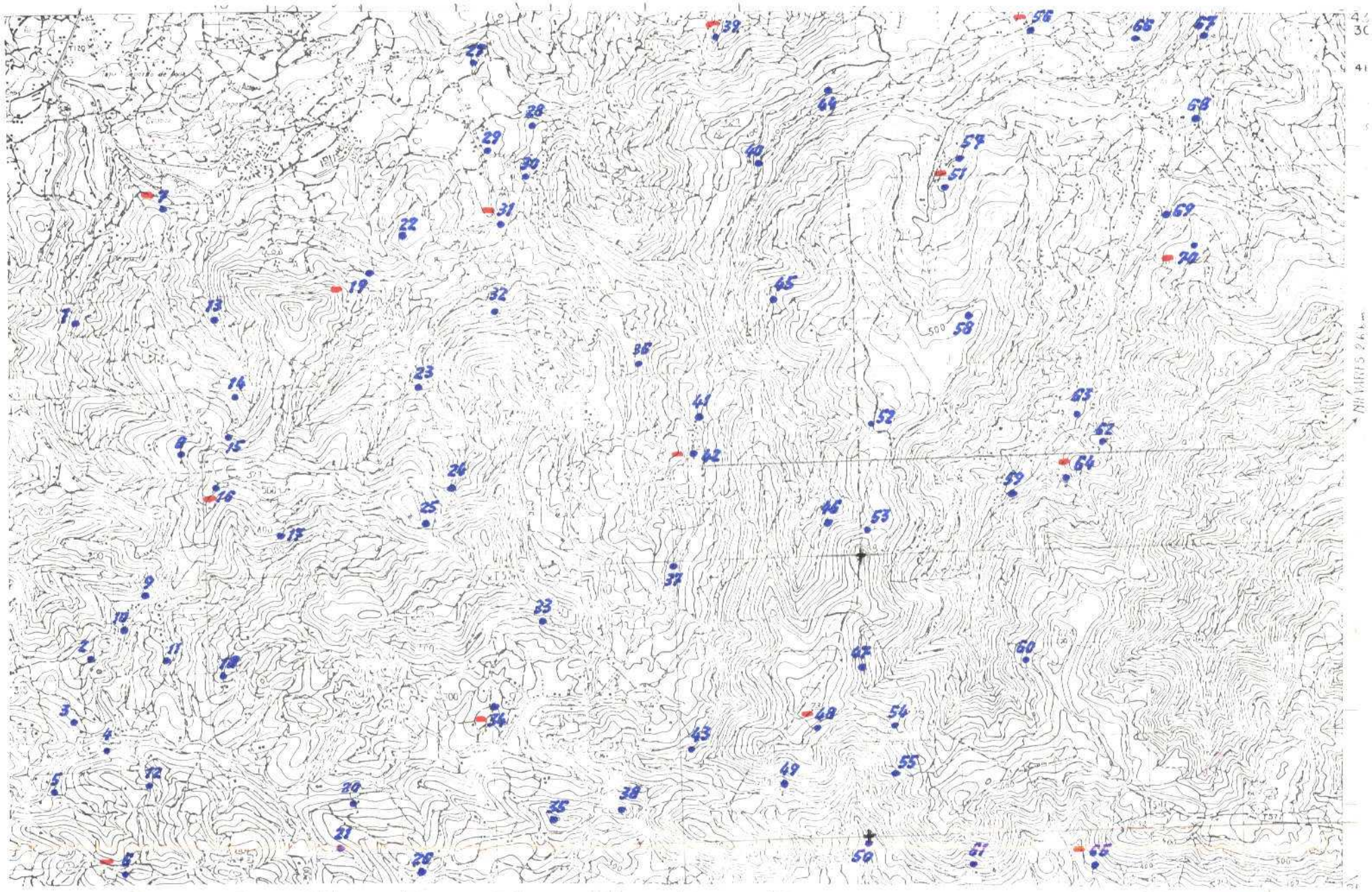

HOJA 29 OVIEDO

13-04

4	~~1~~
3	2

DATOS A RELLENAR POR EL CONSULTOR

| Con numeros | | |

MC-681

MINISTERIO DE INDUSTRIA
DIRECCION GENERAL DE MINAS
INSTITUTO GEOLOGICO Y MINERO DE ESPAÑA

PLAN NACIONAL DE LA MINERIA. MAPA GEOLOGICO NACIONAL A ESCALA 1:50.000
MAGNA

FICHA DE CONTROL DEL TRABAJO DE CAMPO MCC1

Datos a rellenar por el Consultor											Datos a rellenar por el IGME												
Nº de la hoja 1:50.000				Cuadrante	Consultor		Página		Especialista realizador		RECIBIDO						RFF CONTROL				PERFORADO	VERIFICADO
1	2	3	4	5	6	7	8	9	10	11	71	72	73	74	75	76	77	78	79	80		
1	3	0	4	1	A	D		2	G	G	1	9	1	2	7	2	M	C	C	1	A.B.	

CONFORME EL CONSULTOR

FIRMA

ESQUEMA DE NUMERACION DE LOS CUADRANTES

4	X
3	2

257

DATOS A RELLENAR POR EL IGME

CONTROL	FECHA	OBSERVACIONES
LIBRETA DE CAMPO		
MUESTRAS. LABORATORIO		
CARTOGRAFIA		

ESTACIONES VISITADAS	

OBSERVACIONES:

EL SUPERVISOR DEL PROYECTO

73
74
75
76
77
71
72
500

DATOS A RELLENAR POR EL CONSULTOR

Con numeros — Con unos en caso afirmativo

Nº DE LA ESTACION	FECHA DIA	FECHA MES	FECHA AÑO	Medición: Rumbo	Medición: Buzamiento	Medición: Cruzes	Medición: Fotografías	Muestras: Petrografía	Muestras: Microscopía	Muestras: Sedimentos	Muestras: Resina X	Muestras: Espectrografía	Muestras: C.T.A.	Muestras: Análisis quím.	Muestras: Minerales	Muestras: Fósiles	Muestras: Paleontología	Muestras: Estratigrafía	Muestras: Limnología	Muestras: Paleogeo	Muestras: Hidrogeo	Muestras: Espeleología	Muestras: Varios	Tipo de terreno: Plutónico	Tipo de terreno: Metamórfico	Tipo de terreno: Sedimentario	Tipo de terreno: Volcánico
71	30	06	72	1	1										1												1
71				1	1										1			1	1								1
72	11	06	72	1	1										1												1
73				1	1										1												1
74				1	1										1												1
75				1	1										1												1
76				1	1										1			1	1								1
77				1	1										1												1

51 NO PERFORAD

DATOS A RELLENAR POR EL CONSULTOR

Con numeros — Con unos en caso afirmativo

Nº DE LA ESTACION	FECHA DIA	FECHA MES	FECHA AÑO	Medición: Rumbo	Medición: Buzamiento	Medición: Cruzes	Medición: Fotografías	Muestras: Petrografía	Muestras: Microscopía	Muestras: Sedimentos	Muestras: Resina X	Muestras: Espectrografía	Muestras: C.T.A.	Muestras: Análisis quím.	Muestras: Minerales	Muestras: Fósiles	Muestras: Paleontología	Muestras: Estratigrafía	Muestras: Limnología	Muestras: Paleogeo	Muestras: Hidrogeo	Muestras: Espeleología	Muestras: Varios	Tipo de terreno: Plutónico	Tipo de terreno: Metamórfico	Tipo de terreno: Sedimentario	Tipo de terreno: Volcánico

EL CONSULTOR DEBERA MARCAR SOBRE EL MAPA (LAS ESTACIONES CON SU NUMERO DE REFERENCIA (EN AZUL) Y LOS CORTES REALIZADOS SOBRE EL TERRENO (EN ROJO)

PARA UN CONTROL CORRECTO DE LA MARCHA DEL TRABAJO DE CAMPO EL CONSULTOR DEBERA ENVIAR LOS DIAS 1 Y 15 DE CADA MES ESTAS HOJAS AL INSTITUTO GEOLOGICO Y MINERO DE ESPAÑA DIVISION DE GEOLOGIA C/ RIOS ROSAS 23 –MADRID 3

MC-18

MINISTERIO DE INDUSTRIA
DIRECCION GENERAL DE MINAS
INSTITUTO GEOLOGICO Y MINERO DE ESPAÑA

PLAN NACIONAL DE LA MINERIA. MAPA GEOLOGICO NACIONAL A ESCALA 1:50.000
MAGNA

FICHA DE CONTROL DEL TRABAJO DE CAMPO MCC1

Datos a rellenar por el Consultor											Datos a rellenar por el IGME											
Nº de la hoja 1:50.000				cuadrante numérico	Consultor		Página		Especificar la estación		RECIBIDO						REF. CONTROL				PERFORADO	VERIFICADO
1	2	3	4	5	6	7	8	9	10	11	71	72	73	74	75	76	77	78	79	80		
1	3	0	4	1	A	D	0	3	M	G	2	2	0	8	7	2	M	C	C	1	MANOLI	

CONFORME: EL CONSULTOR

FIRMA

ESQUEMA DE NUMERACION DE LOS CUADRANTES

4	1
3	2

174

DATOS A RELLENAR POR EL IGME

CONTROL	FECHA	OBSERVACIONES
LIBRETA DE CAMPO		
MUESTRAS. LABORATORIO		
CARTOGRAFIA		

ESTACIONES VISITADAS	

OBSERVACIONES:

EL SUPERVISOR DEL PROYECTO

110
111
112
500
400
500

DATOS A RELLENAR POR EL CONSULTOR

| Con números | | |

MC-17

MINISTERIO DE INDUSTRIA
DIRECCION GENERAL DE MINAS
INSTITUTO GEOLOGICO Y MINERO DE ESPAÑA

PLAN NACIONAL DE LA MINERIA. MAPA GEOLOGICO NACIONAL A ESCALA 1:50.000
MAGNA

FICHA DE CONTROL DEL TRABAJO DE CAMPO MCC1

Datos a rellenar por el Consultor											Datos a rellenar por el IGME												
Nº de la hoja 1 50.000				cuadrante	Consultor		Página		Especialista		RECIBIDO						REF. CONTROL				PERFORADO	VERIFICADO
1	2	3	4	5	6	7	8	9	10	11	71	72	73	74	75	76	77	78	79	80		
1	3	0	4	2	A	D	0	2	M	G	2	2	0	8	7	2	M	C	C	1	MANOLI	

CONFORME EL CONSULTOR

FIRMA

ESQUEMA DE NUMERACION DE LOS CUADRANTES

4	1
3	2

173

DATOS A RELLENAR POR EL IGME

CONTROL	FECHA	OBSERVACIONES
LIBRETA DE CAMPO		
MUESTRAS. LABORATORIO		
CARTOGRAFIA		

ESTACIONES VISITADAS	

OBSERVACIONES:

EL SUPERVISOR DEL PROYECTO

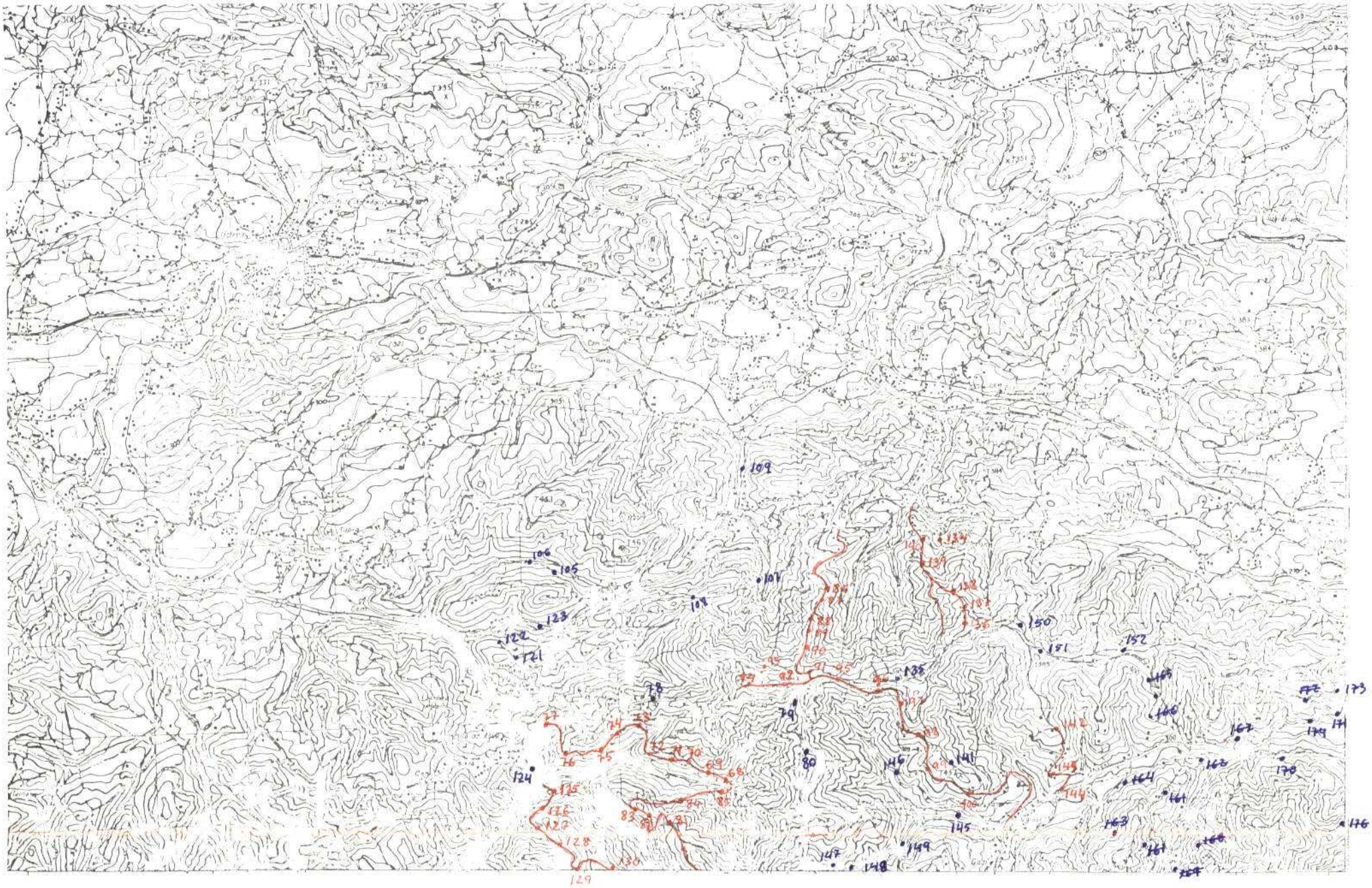
109
106
105
107
108
123
122
121
78
79
80
124
125
126
127
128
129
130
135
136
137
138
139
140
141
142
143
144
145
146
147
148
149
150
151
152
161
162
163
164
166
167
170
173
174
176

DATOS A RELLENAR POR EL CONSULTOR

| Con numeros | | |

MC -17

MINISTERIO DE INDUSTRIA
DIRECCION GENERAL DE MINAS
INSTITUTO GEOLOGICO Y MINERO DE ESPAÑA

PLAN NACIONAL DE LA MINERIA. MAPA GEOLOGICO NACIONAL A ESCALA 1:50.000
MAGNA

FICHA DE CONTROL DEL TRABAJO DE CAMPO MCC1

Datos a rellenar por el Consultor											Datos a rellenar por el IGME											
Nº de la hoja 1:50.000				cuadrante	Consultor		Página		Especialista		RECIBIDO						REF. CONTROL				PERFORADO	VERIFICADO
1	2	3	4	5	6	7	8	9	10	11	71	72	73	74	75	76	77	78	79	80		
1	3	0	4	2	A	B	0	4	M	G	2	2	0	8	7	2	M	C	C	1	MANOLI	

CONFORME EL CONSULTOR

FIRMA

ESQUEMA DE NUMERACION DE LOS CUADRANTES

4	1
3	2

175

DATOS A RELLENAR POR EL IGME

CONTROL	FECHA	OBSERVACIONES
LIBRETA DE CAMPO		
MUESTRAS. LABORATORIO		
CARTOGRAFIA		

ESTACIONES VISITADAS	

OBSERVACIONES:

EL SUPERVISOR DEL PROYECTO

113
114
116
209
210
211
213
212
158
154
155
156
157
169
166
167
162
164
161
163
168
169
172
173
171
174
170
176

B

DATOS A RELLENAR POR EL CONSULTOR

| Con números | | |

MC-16

MINISTERIO DE INDUSTRIA
DIRECCION GENERAL DE MINAS
INSTITUTO GEOLOGICO Y MINERO DE ESPAÑA

PLAN NACIONAL DE LA MINERIA. MAPA GEOLOGICO NACIONAL A ESCALA 1:50.000
MAGNA

FICHA DE CONTROL DEL TRABAJO DE CAMPO MCC1

Datos a rellenar por el Consultor					Datos a rellenar por el IGME			
Nº de la hoja 1:50.000	cuadrante núm.	Consultor	Página	Especialista realizaciones	RECIBIDO	REF. CONTROL	PERFORADO	VERIFICADO
1 2 3 4	5	6 7	8 9	10 11	71 72 73 74 75 76	77 78 79 80		
1 3 0 4	4	A D	0 5	M G	2 2 0 8 7 2	M C C 1	MANOLI	

CONFORME: EL CONSULTOR

FIRMA

ESQUEMA DE NUMERACION DE LOS CUADRANTES

4	1
3	2

172

DATOS A RELLENAR POR EL IGME

CONTROL	FECHA	OBSERVACIONES
LIBRETA DE CAMPO		
MUESTRAS. LABORATORIO		
CARTOGRAFIA		

ESTACIONES VISITADAS	

OBSERVACIONES:

EL SUPERVISOR DEL PROYECTO


67
64
63
62
65
66
117
116
200

DATOS A RELLENAR POR EL CONSULTOR

Con números — Con unos en las columnas

Nº DE LA ESTACION (12–15)	FECHA DIA (16–17)	MES (18–19)	AÑO (20–21)	Medición: Rumbo (22)	Buzamiento (23)	Cresta (24)	Topografía (25)	Muestras: Petrografía (26)	Microquímica (27)	Microfósiles (28)	Sedimento (29)	Rayos X (30)	Espec. masas (31)	Lito (32)	Análisis químico (33)	Puntos de interés: Mineralogía (34)	Tectónica (35)	Geomorfología (36)	Estratigrafía (37)	Limnología (38)	Hidrología (39)	Hidrogeología (40)	Climatología (41)	Paleontología (42)	Exploración minera (43)	Trabajos de interés: Minería (44)	Maquinaria (45)	Geotécnia (46)	Hidrología (47)
0062	07	07	72	1	1	1				1									1										1
0063	07	07	72	1	1	1				1									1										1
0064	07	07	72	1	1	1				1									1										1
0065	07	07	72	1	1															1									1
0066	07	07	72	1	1														1										1
0067	07	07	72	1	1														1										1
0116	15	07	72														1		1										1
0172	15	07	72		1												1		1										1

DATOS A RELLENAR POR EL CONSULTOR

Con números — Con unos en las columnas

Nº DE LA ESTACION (12–15)	FECHA DIA (16–17)	MES (18–19)	AÑO (20–21)	Medición: Rumbo (22)	Buzamiento (23)	Cresta (24)	Topografía (25)	Muestras: Petrografía (26)	Microquímica (27)	Microfósiles (28)	Sedimento (29)	Rayos X (30)	Espec. masas (31)	Lito (32)	Análisis químico (33)	Puntos de interés: Mineralogía (34)	Tectónica (35)	Geomorfología (36)	Estratigrafía (37)	Limnología (38)	Hidrología (39)	Hidrogeología (40)	Climatología (41)	Paleontología (42)	Exploración minera (43)	Trabajos de interés: Minería (44)	Maquinaria (45)	Geotécnia (46)	Hidrología (47)

EL CONSULTOR DEBERA MARCAR SOBRE EL MAPA LAS ESTACIONES CON SU NUMERO DE REFERENCIA (EN AZUL) Y LOS CORTES REALIZADOS SOBRE EL TERRENO (EN ROJO).
PARA UN CONTROL CORRECTO DE LA MARCHA DEL TRABAJO DE CAMPO EL CONSULTOR DEBERA ENVIAR LOS DIAS 1 Y 15 DE CADA MES ESTAS HOJAS AL INSTITUTO GEOLOGICO Y MINERO DE ESPAÑA DIVISION DE GEOLOGIA C/ RIOS ROSAS, 23 – MADRID-3