MINISTERIO DE INDUSTRIA
DIRECCION GENERAL DE MINAS
INSTITUTO GEOLOGICO Y MINERO DE ESPAÑA

PLAN NACIONAL DE LA MINERIA. MAPA GEOLOGICO NACIONAL A ESCALA 1:50.000
MAGNA

FICHA DE CONTROL DEL TRABAJO DE CAMPO MCC1

DATOS A RELLENAR POR EL IGME

| CONTROL | FECHA | OBSERVACIONES |
|---|---|---|
| LIBRETA DE CAMPO | | |
| MUESTRAS. LABORATORIO | | |
| CARTOGRAFIA | | |
| ESTACIONES VISITADAS | | |
| | | |

OBSERVACIONES:

EL SUPERVISOR DEL PROYECTO

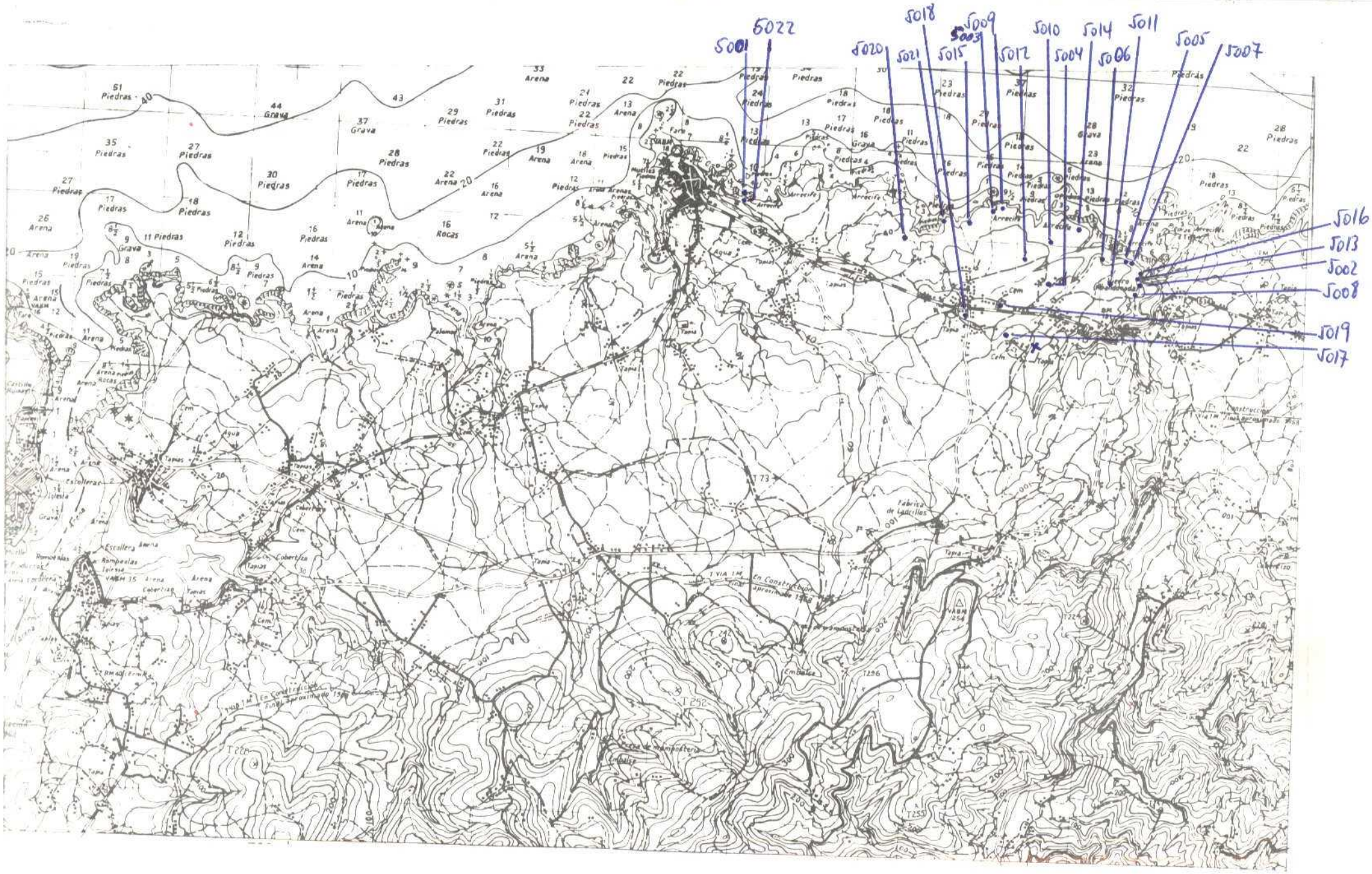


NUMERO DE LA HOJA 09 03 CUADRANTE

| | |
|---|---|
| 4 | 1 |
| 3 | 2 |

MES = 10



| DATOS A RELLENAR POR EL IGME | | | DATOS A RELLENAR POR EL CONSULTOR | DATOS A RELLENAR POR EL IGME | | | |
|---|---|---|---|---|---|---|---|
| Nº de la hoja 1:50.000 | Cuadrante número | Nº del documento | CONSULT. / ESPECIAL / QUE REALIZA / LA ESTAC. | Recibido | Ref. Control | Perforado | Verificado |
| 0903 | 2 | | I M V A | | | | |

DATOS A RELLENAR POR EL CONSULTOR

| NUMERO DE LA ESTACION | Fotografía | MUESTRAS: Petrol y M | Macrop. | Micropal. | Sedimen. | Rayos X | Espectro Masas | C 14 | Análisis químicos | Térmico diferen. | Microsc. | Otros análisis |
|---|---|---|---|---|---|---|---|---|---|---|---|---|
| 5001 | | 1 | | | | | | | | | | |
| 5002 | | 1 | | | | | | | | | | |
| 5003 | | 1 | | | | | | | | | | |
| 5004 | | 1 | | | | | | | | | | |
| 5005 | | 1 | | | | | | | | | | |
| 5006 | | 1 | | | | | | | | | | |
| 5007 | | 1 | | | | | | | | | | |
| 5008 | | 1 | | | | | | | | | | |
| 5009 | | 1 | | | | | | | | | | |
| 5010 | | 1 | | | | | | | | | | |
| 5011 | | 1 | | | | | | | | | | |
| 5012 | | 1 | | | | | | | | | | |
| 5013 | | 1 | | | | | | | | | | |
| 5014 | | 1 | | | | | | | | | | |
| 5015 | | 1 | | | | | | | | | | |
| 5016 | | 1 | | | | | | | | | | |
| 5017 | | 1 | | | | | | | | | | |
| 5018 | | 1 | | | | | | | 1 | | | |
| 5019 | | 1 | | | | | | | | | | |
| 5020 | | 1 | | | | | | | 1 | | | |
| 5021 | | 1 | | | | | | | 1 | | | |
| 5022 | | 1 | | | | | | | 1 | | | |

PARA UN CONTROL CORRECTO DE LA MARCHA DEL TRABAJO DE CAMPO EL CONSULTOR DEBERA ENVIAR ENTRE LOS DIAS 1 a 7 y 15 a 22 DE CADA MES ESTAS HOJAS AL INSTITUTO GEOLOGICO Y MINERO DE ESPAÑA. DIVISION DE GEOLOGIA. C/ RIOS ROSAS, 23 – MADRID - 3.

Recibido I.G.M.E. el 2-10-76

El Supervisor

El Consultor

MINISTERIO DE INDUSTRIA
DIRECCION GENERAL DE MINAS
INSTITUTO GEOLOGICO Y MINERO DE ESPAÑA

PLAN NACIONAL DE LA MINERIA. MAPA GEOLOGICO NACIONAL A ESCALA 1:50.000
MAGNA

# FICHA DE CONTROL DEL TRABAJO DE CAMPO MCC1

DATOS A RELLENAR POR EL IGME

| CONTROL | FECHA | OBSERVACIONES |
|---|---|---|
| LIBRETA DE CAMPO | | |
| MUESTRAS. LABORATORIO | | |
| CARTOGRAFIA | | |
| ESTACIONES VISITADAS | | |
| | | |

OBSERVACIONES:

EL SUPERVISOR DEL PROYECTO

SO-1-212

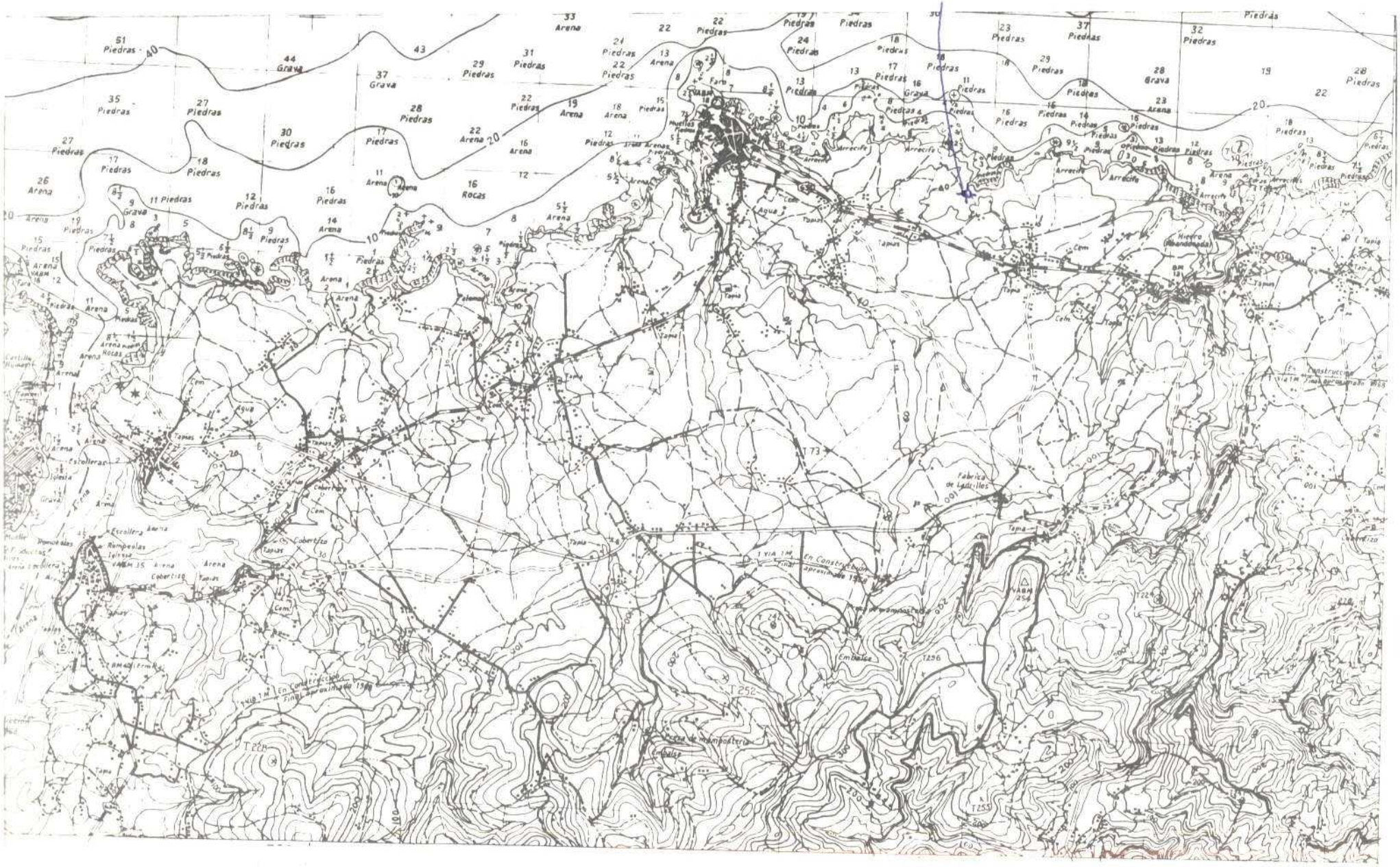


NUMERO DE LA HOJA 09 03 CUADRANTE

| | |
|---|---|
| 4 | 1 |
| 3 | 2 |

| DATOS A RELLENAR POR EL IGME | | |
|---|---|---|
| Nº de la hoja 1:50.000 | Cuadrante Número | Nº del documento |
| 0903 | 2 | |

| DATOS A RELLENAR POR EL CONSULTOR | | | |
|---|---|---|---|
| CONSULTOR | ESPECIAL | QUE REALIZA | LA ESTACION |
| IMSO | | | |

| DATOS A RELLENAR POR EL IGME | | | |
|---|---|---|---|
| Recibido | Ref. Control | Perforado | Verificado |
| | | | |

DATOS A RELLENAR POR EL CONSULTOR

| NUMERO DE LA ESTACION | Fotografía | MUESTRAS: Petro I y M | Macro | Maropol | Sedimen | Rayos X | Espectro Masas | C 14 | Análisis Químico | Termico diferen | Microsc | Otros análisis |
|---|---|---|---|---|---|---|---|---|---|---|---|---|
| 1-212 | | | | | | | | | | | | 1 |

| NUMERO DE LA ESTACION | Fotografía | MUESTRAS: Petro I y M | Macro | Microsc | Sedimen | Rayos X | Espectro Masas | C 14 | Análisis Químico | Termico diferen | Microsc | Otros análisis |
|---|---|---|---|---|---|---|---|---|---|---|---|---|
| | | | | | | | | | | | | |

DATOS A RELLENAR POR EL CONSULTOR

| NUMERO DE LA ESTACION | Fotografía | MUESTRAS: Petro I y M | Macro | Microsc | Sedimen | Rayos X | Espectro Masas | C 14 | Análisis Químico | Termico diferen | Microsc | Otros análisis |
|---|---|---|---|---|---|---|---|---|---|---|---|---|
| | | | | | | | | | | | | |

| NUMERO DE LA ESTACION | Fotografía | MUESTRAS: Petro I y M | Macro | Microsc | Sedimen | Rayos X | Espectro Masas | C 14 | Análisis Químico | Termico diferen | Microsc | Otros análisis |
|---|---|---|---|---|---|---|---|---|---|---|---|---|
| | | | | | | | | | | | | |

EJEMPLAR PARA: DIRECTOR CONCESIONARIO DE LA MINA, LABORATORIO Y CONSULTOR INTERESADO EN ESTE MINERAL
Y EXPEDIENTE CON ARREGLO A LA LEY DE MINAS Y LA LEY DE ENERGIA NUCLEAR
EXPEDIENTE NUMERO ..... DE LA MARCA DE LA CONCESIÓN, EMPRESA, CONCESIÓN MINERA
ENVIAR ENTRE LOS DIAS 1 al 7 y 15 al 22 DE CADA MES ESTAS HOJAS AL INSTITUTO GEOLOGICO Y MINERO DE ESPAÑA. DIVISIÓN DE GEOLOGIA. C/ RIOS ROSAS, 23 – MADRID - 3.

Firmado: I.G.M.E. - 82
El Supervisor

Firmado: .....
El Consultor

MINISTERIO DE INDUSTRIA
DIRECCION GENERAL DE MINAS
INSTITUTO GEOLOGICO Y MINERO DE ESPAÑA

PLAN NACIONAL DE LA MINERIA. MAPA GEOLOGICO NACIONAL A ESCALA 1:50.000
**MAGNA**

FICHA DE CONTROL DEL TRABAJO DE CAMPO MCC1

DATOS A RELLENAR POR EL IGME

| CONTROL | FECHA | OBSERVACIONES |
|---|---|---|
| LIBRETA DE CAMPO | | |
| MUESTRAS. LABORATORIO | | |
| CARTOGRAFIA | | |
| ESTACIONES VISITADAS | | |
| | | |

OBSERVACIONES:

EL SUPERVISOR DEL PROYECTO

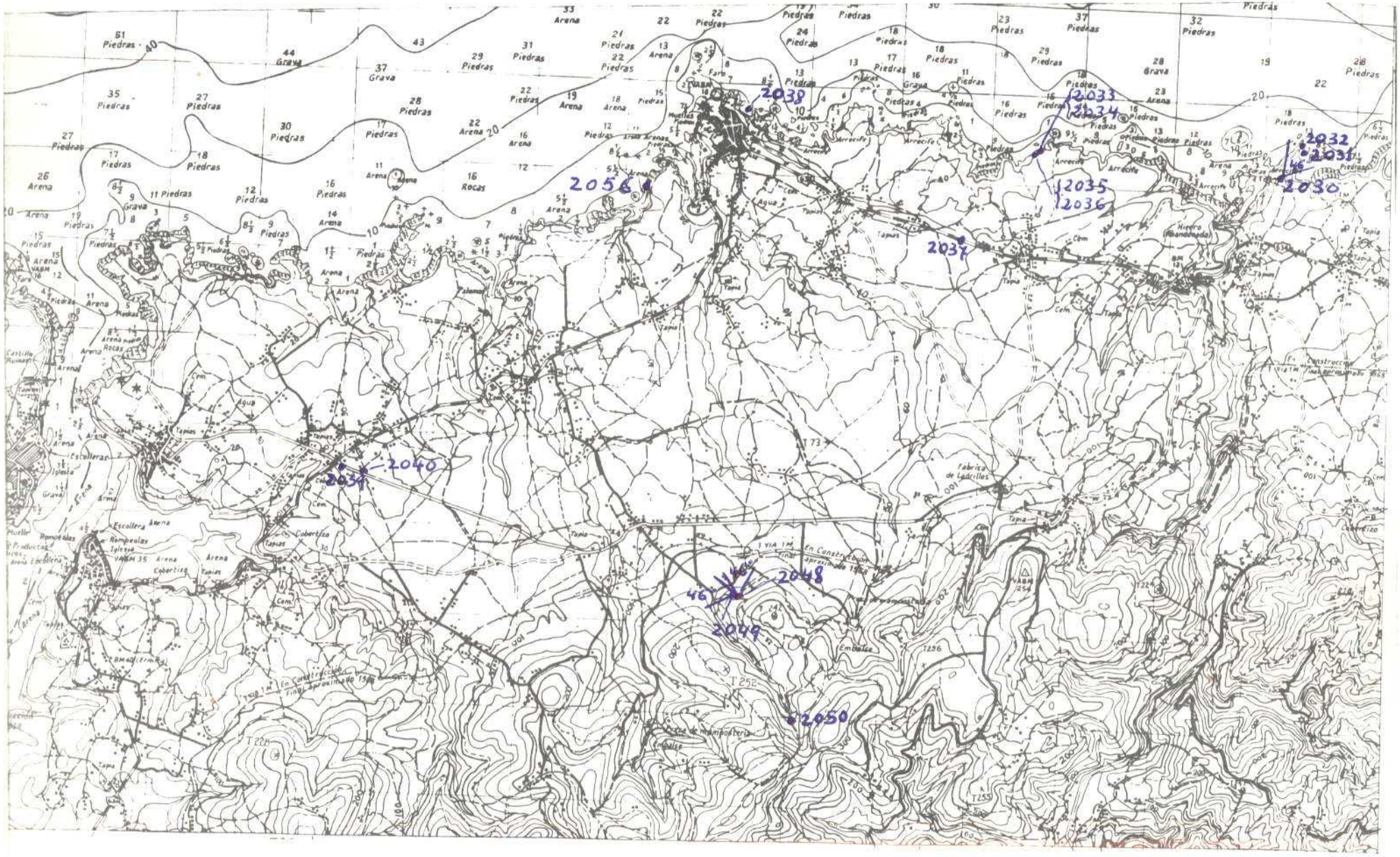


NUMERO DE LA HOJA 09 03 CUADRANTE

| | |
|---|---|
| 4 | 1 |
| 3 | 2 |

| DATOS A RELLENAR POR EL IGME | | |
|---|---|---|
| Nº de la hoja 1:50.000 | Cuadrante número | Nº del documento |
| 0903 | 2 | |

| DATOS A RELLENAR POR EL CONSULTOR | | | |
|---|---|---|---|
| CONSUL | ESPECIAL | QUE REA | LA ESTA |
| I | M | M | U |

| DATOS A RELLENAR POR EL IGME | | | |
|---|---|---|---|
| Recibido | Ref. Control | Perforado | Verificado |
| | | | |

DATOS A RELLENAR POR EL CONSULTOR

| NUMERO DE LA ESTACION | Fotografía | MUESTRAS: Petro I y M | Macros | Micropal | Sedimen. | Rayos X | Espectro masas | C 14 | Análisis químico | Termicas diferen. | Microsc. | Otros análisis |
|---|---|---|---|---|---|---|---|---|---|---|---|---|
| 20301 | | | | | | | | | | | | |
| 20311 | | | | | | | | | | | | |
| 20321 | | | | | | | | | | | | |
| 20331 | | | | | | | | | | | | |
| 20341 | | | | | | | | | | | | |
| 20351 | | | | | | | | | | | | |
| 20361 | | | | | | | | | | | | |
| 20371 | | | | | | | | | | | | |
| 20381 | | | | | | | | | | | | |
| 20391 | | | | | | | | | | | | |
| 20401 | | | | | | | | | | | | |
| 20481 | | | | | | | | | | | | |
| 20491 | | | | | | | | | | | | |
| 20501 | | | | | | | | | | | | |
| 20561 | | | | | | | | | | | | |

| NUMERO DE LA ESTACION | Fotografía | MUESTRAS: Petro I y M | Macros | Micropal | Sedimen. | Rayos X | Espectro masas | C 14 | Análisis químico | Termicas diferen. | Microsc. | Otros análisis |
|---|---|---|---|---|---|---|---|---|---|---|---|---|
| | | | | | | | | | | | | |

DATOS A RELLENAR POR EL CONSULTOR

| NUMERO DE LA ESTACION | Fotografía | MUESTRAS: Petro I y M | Macros | Micropal | Sedimen. | Rayos X | Espectro masas | C 14 | Análisis químico | Termicas diferen. | Microsc. | Otros análisis |
|---|---|---|---|---|---|---|---|---|---|---|---|---|
| | | | | | | | | | | | | |

| NUMERO DE LA ESTACION | Fotografía | MUESTRAS: Petro I y M | Macros | Micropal | Sedimen. | Rayos X | Espectro masas | C 14 | Análisis químico | Termicas diferen. | Microsc. | Otros análisis |
|---|---|---|---|---|---|---|---|---|---|---|---|---|
| | | | | | | | | | | | | |

CONSULTOR: ESTAS HOJAS SE ENVIARAN EL MAYOR LA MISMA FECHA QUE LA ESTACION DE ESTA HOJA, ENCUADRADAS SOBRE EL TERRENO O A MANO.
ENVIAR ENTRE LOS DIAS 1 Y 7 Y 15 Y 22 DE CADA MES ESTAS HOJAS AL INSTITUTO GEOLOGICO Y MINERO DE ESPAÑA. DIVISION DE GEOLOGIA. C/ RIOS ROSAS, 23 – MADRID - 3

Recibido I.G.M.E. el 7-9-76 Enviado el 7-9-76

El Supervisor: [signature] El Consultor: [signature]

MINISTERIO DE INDUSTRIA
DIRECCION GENERAL DE MINAS
INSTITUTO GEOLOGICO Y MINERO DE ESPAÑA

PLAN NACIONAL DE LA MINERIA. MAPA GEOLOGICO NACIONAL A ESCALA 1:50.000
**MAGNA**

FICHA DE CONTROL DEL TRABAJO DE CAMPO MCC1

DATOS A RELLENAR POR EL IGME

| CONTROL | FECHA | OBSERVACIONES |
|---|---|---|
| LIBRETA DE CAMPO | | |
| MUESTRAS, LABORATORIO | | |
| CARTOGRAFIA | | |
| ESTACIONES VISITADAS | | |
| | | |

OBSERVACIONES:

EL SUPERVISOR DEL PROYECTO

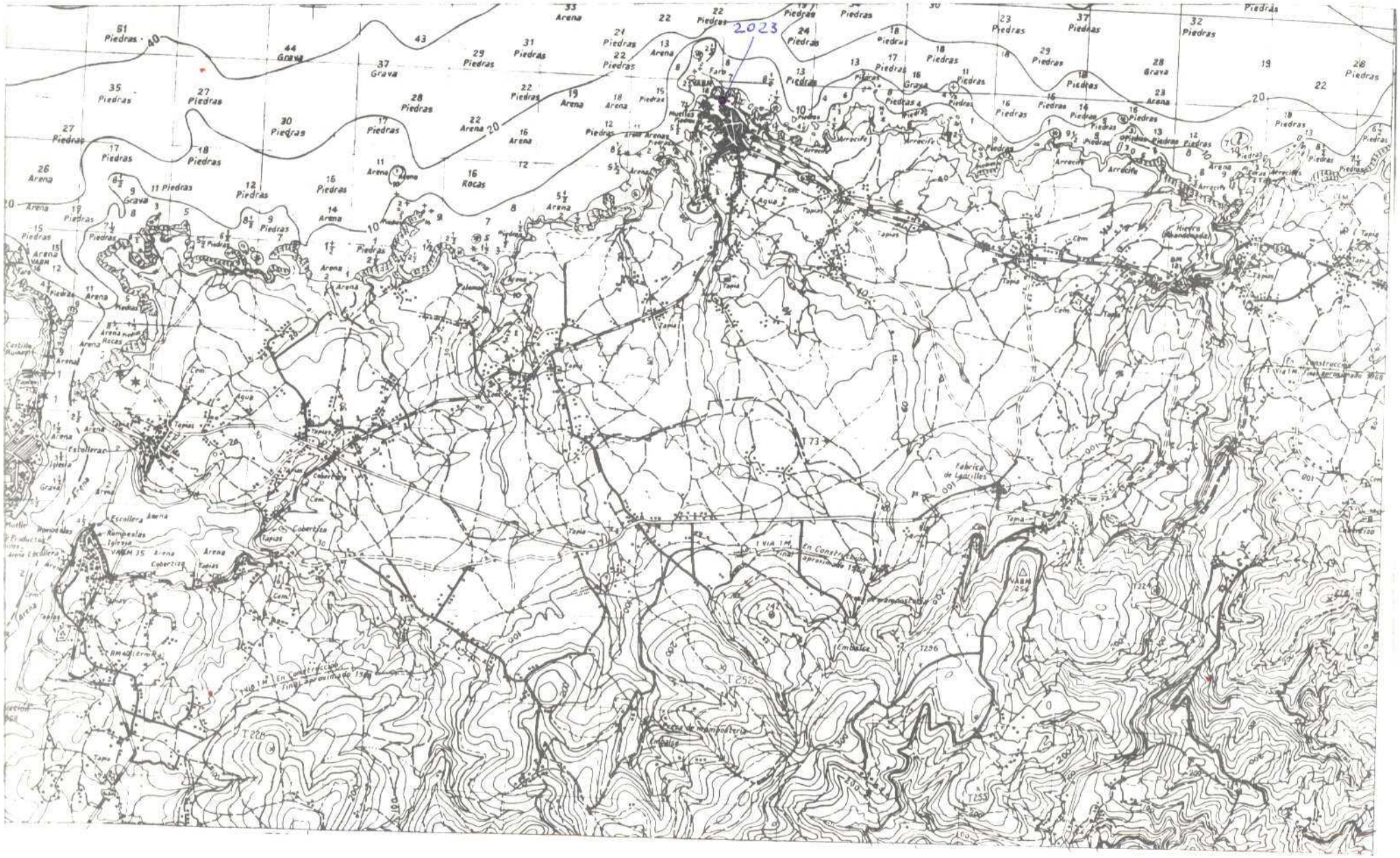


NUMERO DE LA HOJA 09 03 CUADRANTE

| | |
|---|---|
| 4 | 1 |
| 3 | 2 |

| DATOS A RELLENAR POR EL IGME | | |
|---|---|---|
| Nº de la hoja 1:50.000 | Cuadrante numérico | Nº del documento |
| 0903 | 2 | |

| DATOS A RELLENAR POR EL CONSULTOR | | | |
|---|---|---|---|
| CONSULT | ESPECIAL | QUE REA | LA ESTAC |
| I | M | A | M |

| DATOS A RELLENAR POR EL IGME | | | |
|---|---|---|---|
| Recibido | Ref. Control | Perforado | Verificado |
| | | | |

DATOS A RELLENAR POR EL CONSULTOR

| NUMERO DE LA ESTACION | Fotografía | MUESTRAS | | | | | | | | | | |
|---|---|---|---|---|---|---|---|---|---|---|---|---|
| | | Petro I y M | Macrop. | Micropal | Sedimen | Rayos X | Espectro masas | C 14 | Análisis químico | Termico diferen | Microsog | Otros análisis |
| 20231 | | | | | | | | | | | | |

| NUMERO DE LA ESTACION | Fotografía | MUESTRAS | | | | | | | | | | |
|---|---|---|---|---|---|---|---|---|---|---|---|---|
| | | Petro I y M | Macrop. | Micropal | Sedimen | Rayos X | Espectro masas | C 14 | Análisis químico | Termico diferen | Microsog | Otros análisis |
| | | | | | | | | | | | | |

DATOS A RELLENAR POR EL CONSULTOR

| NUMERO DE LA ESTACION | Fotografía | MUESTRAS | | | | | | | | | | |
|---|---|---|---|---|---|---|---|---|---|---|---|---|
| | | Petro I y M | Macrop. | Micropal | Sedimen | Rayos X | Espectro masas | C 14 | Análisis químico | Termico diferen | Microsog | Otros análisis |
| | | | | | | | | | | | | |

| NUMERO DE LA ESTACION | Fotografía | MUESTRAS | | | | | | | | | | |
|---|---|---|---|---|---|---|---|---|---|---|---|---|
| | | Petro I y M | Macrop. | Micropal | Sedimen | Rayos X | Espectro masas | C 14 | Análisis químico | Termico diferen | Microsog | Otros análisis |
| | | | | | | | | | | | | |

1.º CONSULTOR: [illegible]

PARA UN CONTROL CORRECTO DE LA MARCHA DEL TRABAJO DE CAMPO EL CONSULTOR DEBERÁ ENVIAR ENTRE LOS DIAS 1 al 7 y 15 al 22 DE CADA MES ESTAS HOJAS AL INSTITUTO GEOLOGICO Y MINERO DE ESPAÑA. DIVISION DE GEOLOGIA C/ RIOS ROSAS, 23 — MADRID - 3

Recibido I.G.M.E. el 25-6-76 ... Enviado el 25/6/76

El Supervisor

El Consultor

MINISTERIO DE INDUSTRIA
DIRECCION GENERAL DE MINAS
INSTITUTO GEOLOGICO Y MINERO DE ESPAÑA

PLAN NACIONAL DE LA MINERIA. MAPA GEOLOGICO NACIONAL A ESCALA 1:50.000
**MAGNA**

FICHA DE CONTROL DEL TRABAJO DE CAMPO MCC1

DATOS A RELLENAR POR EL IGME

| CONTROL | FECHA | OBSERVACIONES |
|---|---|---|
| LIBRETA DE CAMPO | | |
| MUESTRAS. LABORATORIO | | |
| CARTOGRAFIA | | |
| ESTACIONES VISITADAS | | |
| | | |

OBSERVACIONES:

EL SUPERVISOR DEL PROYECTO

NUMERO DE LA HOJA 09 03 CUADRANTE

| | |
|---|---|
| 4 | 1 |

MINISTERIO DE INDUSTRIA
DIRECCION GENERAL DE MINAS
INSTITUTO GEOLOGICO Y MINERO DE ESPAÑA

PLAN NACIONAL DE LA MINERIA. MAPA GEOLOGICO NACIONAL A ESCALA 1:50.000
MAGNA

FICHA DE CONTROL DEL TRABAJO DE CAMPO MCC1

DATOS A RELLENAR POR EL IGME

| CONTROL | FECHA | OBSERVACIONES |
|---|---|---|
| LIBRETA DE CAMPO | | |
| MUESTRAS. LABORATORIO | | |
| CARTOGRAFIA | | |
| ESTACIONES VISITADAS | | |
| | | |

OBSERVACIONES:

EL SUPERVISOR DEL PROYECTO

| DATOS A RELLENAR POR EL IGME | | |
|---|---|---|
| Nº de la hoja 1:50.000 | Cuadrante numero | Nº del documento |
| 0903 | 3 | |

| DATOS A RELLENAR POR EL CONSULTOR | | | |
|---|---|---|---|
| CONSULTOR | ESPECIAL | QUE REA | LA ESTA |
| I | M | A | M |

| DATOS A RELLENAR POR EL IGME | | | |
|---|---|---|---|
| Recibido | Ref. Control | Perforado | Verificado |
| | | | |

DATOS A RELLENAR POR EL CONSULTOR

| NUMERO DE LA ESTACION | Fotografía | MUESTRAS: Petro I y M | Macrop | Microp | Sedimen | Rayos X | Espectro masas | C 14 | Análisis químico | Termico diferen | Microsc | Otros análisis |
|---|---|---|---|---|---|---|---|---|---|---|---|---|
| 20241 | | | | | | | | | | | | |
| 20251 | | | | | | | | | | | | |
| 20261 | | | | | | | | | | | | |
| 20271 | | | | | | | | | | | | |
| 20281 | | | | | | | | | | | | |
| 20291 | | | | | | | | | | | | |

| NUMERO DE LA ESTACION | Fotografía | MUESTRAS: Petro I y M | Macrop | Microp | Sedimen | Rayos X | Espectro masas | C 14 | Análisis químico | Termico diferen | Microsc | Otros análisis |
|---|---|---|---|---|---|---|---|---|---|---|---|---|
| | | | | | | | | | | | | |

DATOS A RELLENAR POR EL CONSULTOR

| NUMERO DE LA ESTACION | Fotografía | MUESTRAS: Petro I y M | Macrop | Microp | Sedimen | Rayos X | Espectro masas | C 14 | Análisis químico | Termico diferen | Microsc | Otros análisis |
|---|---|---|---|---|---|---|---|---|---|---|---|---|
| | | | | | | | | | | | | |

| NUMERO DE LA ESTACION | Fotografía | MUESTRAS: Petro I y M | Macrop | Microp | Sedimen | Rayos X | Espectro masas | C 14 | Análisis químico | Termico diferen | Microsc | Otros análisis |
|---|---|---|---|---|---|---|---|---|---|---|---|---|
| | | | | | | | | | | | | |

EN CASO DE DUDA — DEBE PONERSE SOBRE EL MAPA, CONSULTANDO LOS SOBRES DE LA CUADRÍCULA, CON LAS CARTAS REALIZADAS POR EL IGME, EN EL CAMPO.

PARA QUE LA ACTA CORRECTA DE LA MARCHA DEL TRABAJO DE CAMPO LLEGUE A TIEMPO ENVIAR ENTRE LOS DIAS 1 al 7 y 15 al 22 DE CADA MES ESTAS HOJAS AL INSTITUTO GEOLOGICO Y MINERO DE ESPAÑA, DIVISION DE GEOLOGIA C/ RIOS ROSAS, 23 — MADRID - 3.

Recibido I.G.M.E. el 25-6-76 Entregado el 25/6/76

El Supervisor alegre

El Consultor

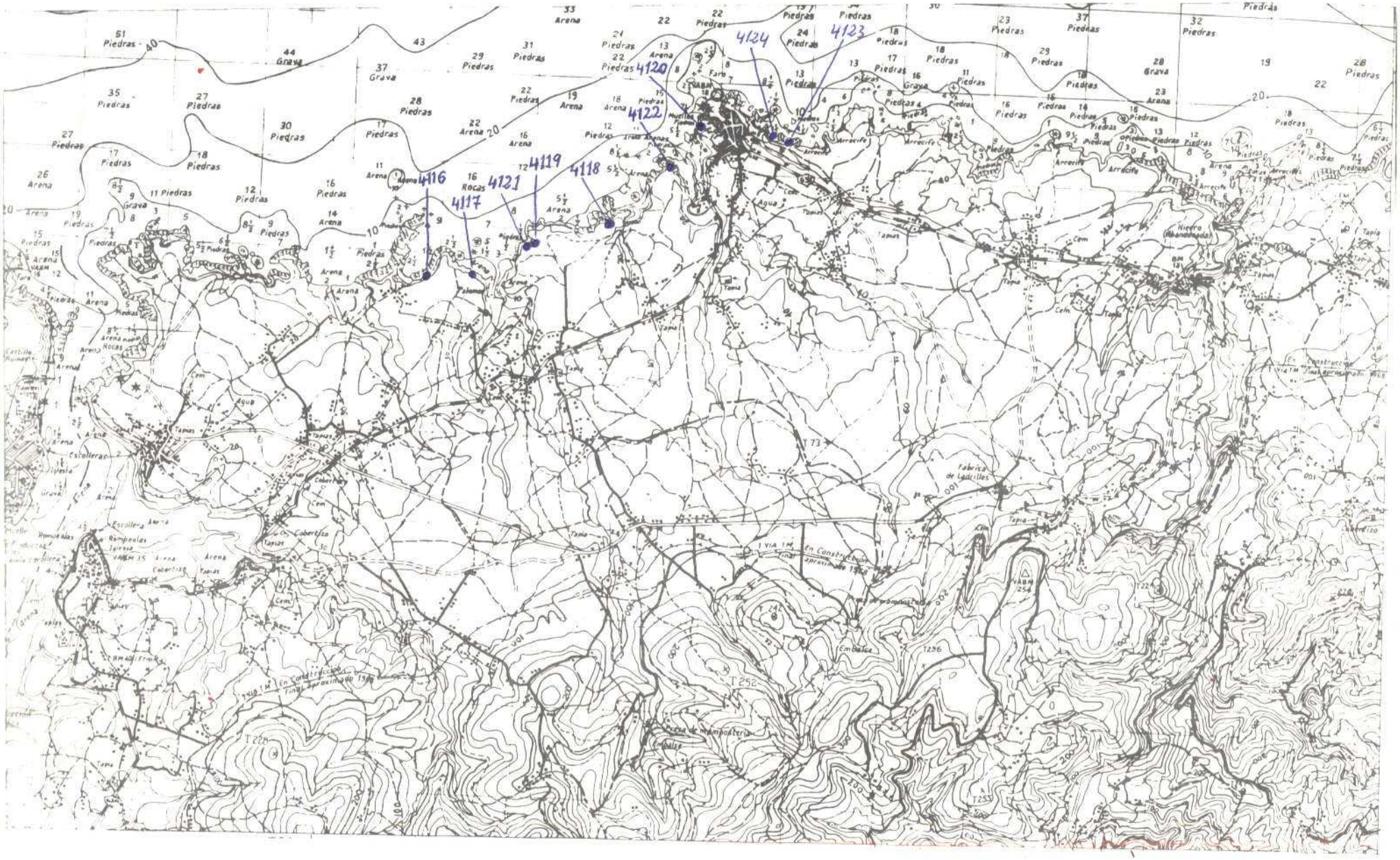


NUMERO DE LA HOJA 09 03 CUADRANTE

| | |
|---|---|
| 4 | 1 |
| 3 | 2 |

| DATOS A RELLENAR POR EL IGME | | | DATOS A RELLENAR POR EL CONSULT. | | | | DATOS A RELLENAR POR EL IGME | | | |
|---|---|---|---|---|---|---|---|---|---|---|
| Nº de la hoja 1:50.000 | Cuadrante numero | Nº del documento | CONSULT. | ESPECIAL | QUE REA | LA ESTA | Recibido | Ref. Control | Perforado | Verificado |
| 0903 | 2 | | I | M | G | A | | | | |

DATOS A RELLENAR POR EL CONSULTOR

| NUMERO DE LA ESTACION | Fotografía | MUESTRAS Petro. y M. | Macrop. | Microp. | Sedimen. | Rayos X | Espectro masas | C 14 | Análisis químico | Termico diferen. | Microsc. | Otros analisis |
|---|---|---|---|---|---|---|---|---|---|---|---|---|
| 4116 | | 1 | | | | | | | | | | |
| 4117 | | 1 | | | | | | | | | 1 | |
| 4118 | | 1 | | | | | | | | | | |
| 4119 | | 1 | | | | | | | | | 1 | |
| 4120 | | 1 | | | | | | | | | | |
| 4121 | | 1 | | | | | | | | | 1 | |
| 4122 | | 1 | | | | | | | | | | |
| 4123 | | 1 | | | | | | | | | | |
| 4124 | | 1 | | | | | | | | | | |

DATOS A RELLENAR POR EL CONSULTOR

| NUMERO DE LA ESTACION | Fotografía | MUESTRAS Petro. y M. | Macrop. | Microp. | Sedimen. | Rayos X | Espectro masas | C 14 | Análisis químico | Termico diferen. | Microsc. | Otros analisis |
|---|---|---|---|---|---|---|---|---|---|---|---|---|

DATOS A RELLENAR POR EL CONSULTOR

| NUMERO DE LA ESTACION | Fotografía | MUESTRAS Petro. y M. | Macrop. | Microp. | Sedimen. | Rayos X | Espectro masas | C 14 | Análisis químico | Termico diferen. | Microsc. | Otros analisis |
|---|---|---|---|---|---|---|---|---|---|---|---|---|

LA CONSULTORA DEBE RELLENAR ESTA HOJA, UNA ESTACION POR CADA NUMERO DE ESTACION ASIGNADO.
PARA MAS DETALLES, CONSULTE EL MANUAL DE LA CAMPAÑA, EN EL CUADERNO DE ORDENES.
ENVIAR ENTRE LOS DIAS 1 al 7 y 15 al 22 DE CADA MES ESTAS HOJAS AL INSTITUTO GEOLOGICO Y MINERO DE ESPAÑA. DIVISION DE GEOLOGIA. C. RIOS ROSAS, 23 – MADRID 3

Revisado por el G.M.E. el 29-5-76
El Supervisor

Entregado el 28/5/76
El Consultor

MINISTERIO DE INDUSTRIA
DIRECCION GENERAL DE MINAS
INSTITUTO GEOLOGICO Y MINERO DE ESPAÑA

PLAN NACIONAL DE LA MINERIA. MAPA GEOLOGICO NACIONAL A ESCALA 1:50.000
MAGNA

# FICHA DE CONTROL DEL TRABAJO DE CAMPO MCC1

DATOS A RELLENAR POR EL IGME

| CONTROL | FECHA | OBSERVACIONES |
|---|---|---|
| LIBRETA DE CAMPO | | |
| MUESTRAS, LABORATORIO | | |
| CARTOGRAFIA | | |
| ESTACIONES VISITADAS | | |
| | | |

OBSERVACIONES:

EL SUPERVISOR DEL PROYECTO

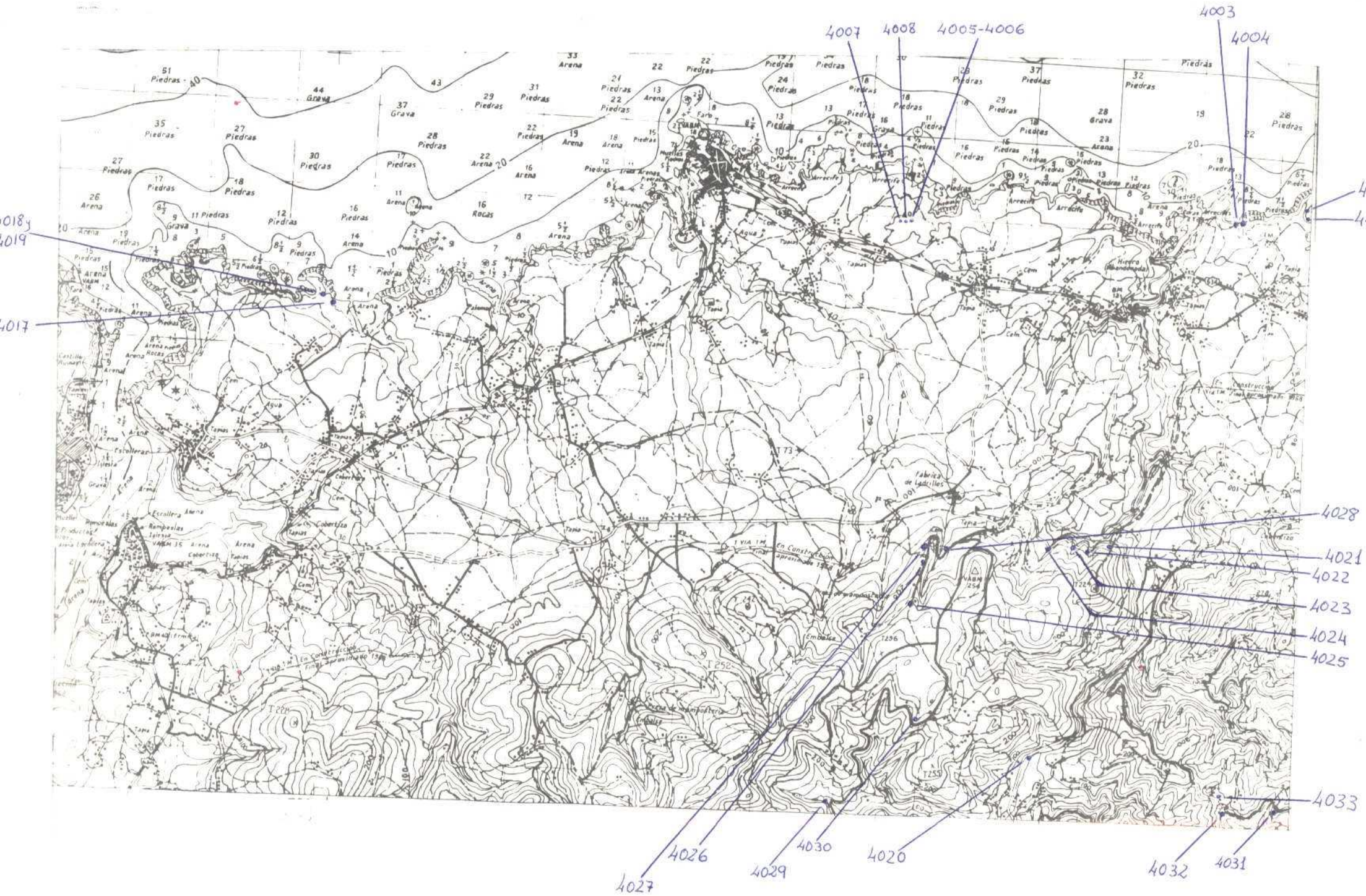


NUMERO DE LA HOJA 09 03 CUADRANTE

| | |
|---|---|
| 4 | 1 |
| 3 | 2 |

MARZO : 03 1

| DATOS A RELLENAR POR EL IGME | | | DATOS A RELLENAR POR EL CONSULTOR | | DATOS A RELLENAR POR EL IGME | | | |
|---|---|---|---|---|---|---|---|---|
| Nº de la hoja 1:50.000 | Cuadrante número | Nº del documento | CONSULT. | ESPECIAL. QUE REALIZA LA ESTAC. | Recibido | Ref. Control | Perforado | Verificado |
| 0903 | 2 | | IM | GA | | | | |

DATOS A RELLENAR POR EL CONSULTOR

| NUMERO DE LA ESTACION | Fotografía | Petro LyM | Macrop. | Micropal. | Sedimen. | Rayos X | Espectro Masas | C 14 | Análisis químico | Térmico diferen. | Microso. | Otros análisis |
|---|---|---|---|---|---|---|---|---|---|---|---|---|
| 4001 | ~~1~~ | 1 | | | | | | | | | | |
| 4002 | ~~1~~ | 1 | | | | | | | | | | |
| 4003 | | 1 | | | | | | | | | | |
| 4004 | | 1 | | | | | | | | | | |
| 4005 | | 1 | | | | | | | | | | |
| 4006 | | 1 | | | | | | | | | | |
| 4008 | | 1 | | | | | | | | | | |
| 4017 | | 1 | | | | | | | | | | 1 |
| 4018 | | | 1 | | | | | | | | | |
| 4019 | | 1 | | | | | | | | | | |
| 4020 | | 1 | | | | | | | | | | |
| 4021 | | 1 | | | | | | | | | | |
| 4022 | | 1 | | | | | | | | | | |
| 4023 | | 1 | | | | | | | | | | |
| 4024 | | 1 | | | | | | | | | | |
| 4025 | | 1 | | | | | | | | | | |
| 4026 | | 1 | | | | | | | | | | 1 |
| 4027 | | 1 | | | | | | | | | | |
| 4028 | | 1 | | | | | | | | | | |

| NUMERO DE LA ESTACION | Fotografía | Petro LyM | Macrop. | Micropal. | Sedimen. | Rayos X | Espectro Masas | C 14 | Análisis químico | Térmico diferen. | Microso. | Otros análisis |
|---|---|---|---|---|---|---|---|---|---|---|---|---|
| 4029 | | 1 | | | | | | | | | | |
| 4030 | | 1 | | | | | | | | | | |
| 4031 | | 1 | | | | | | | | | | |
| 4032 | | 1 | | | | | | | | | | |
| 4033 | | 1 | | | | | | | | | | |
| 4007 | | 1 | | | | | | | | | | |

DATOS A RELLENAR POR EL CONSULTOR

16

AL CONSULTOR: [illegible]
Y LOS CORTES REALIZADOS SOBRE EL TERRENO [illegible]
PARA UN CONTROL CORRECTO DE LA MARCHA DEL TRABAJO DE CAMPO EL CONSULTOR DEBERA ENVIAR ENTRE LOS DIAS 1 al 7 y 15 al 22 DE CADA MES ESTAS HOJAS AL INSTITUTO GEOLOGICO Y MINERO DE ESPAÑA. DIVISION DE GEOLOGIA. C/ RIOS ROSAS, 23 - MADRID - 3

Recibido I.G.M.E. el ..................

El Supervisor

Enviado el 4/3/76

El Consultor [signature]

MINISTERIO DE INDUSTRIA
DIRECCION GENERAL DE MINAS
INSTITUTO GEOLOGICO Y MINERO DE ESPAÑA

PLAN NACIONAL DE LA MINERIA. MAPA GEOLOGICO NACIONAL A ESCALA 1:50.000
**MAGNA**

FICHA DE CONTROL DEL TRABAJO DE CAMPO MCC1

DATOS A RELLENAR POR EL IGME

| CONTROL | FECHA | OBSERVACIONES |
|---|---|---|
| LIBRETA DE CAMPO | | |
| MUESTRAS. LABORATORIO | | |
| CARTOGRAFIA | | |
| ESTACIONES VISITADAS | | |
| | | |

OBSERVACIONES:

EL SUPERVISOR DEL PROYECTO

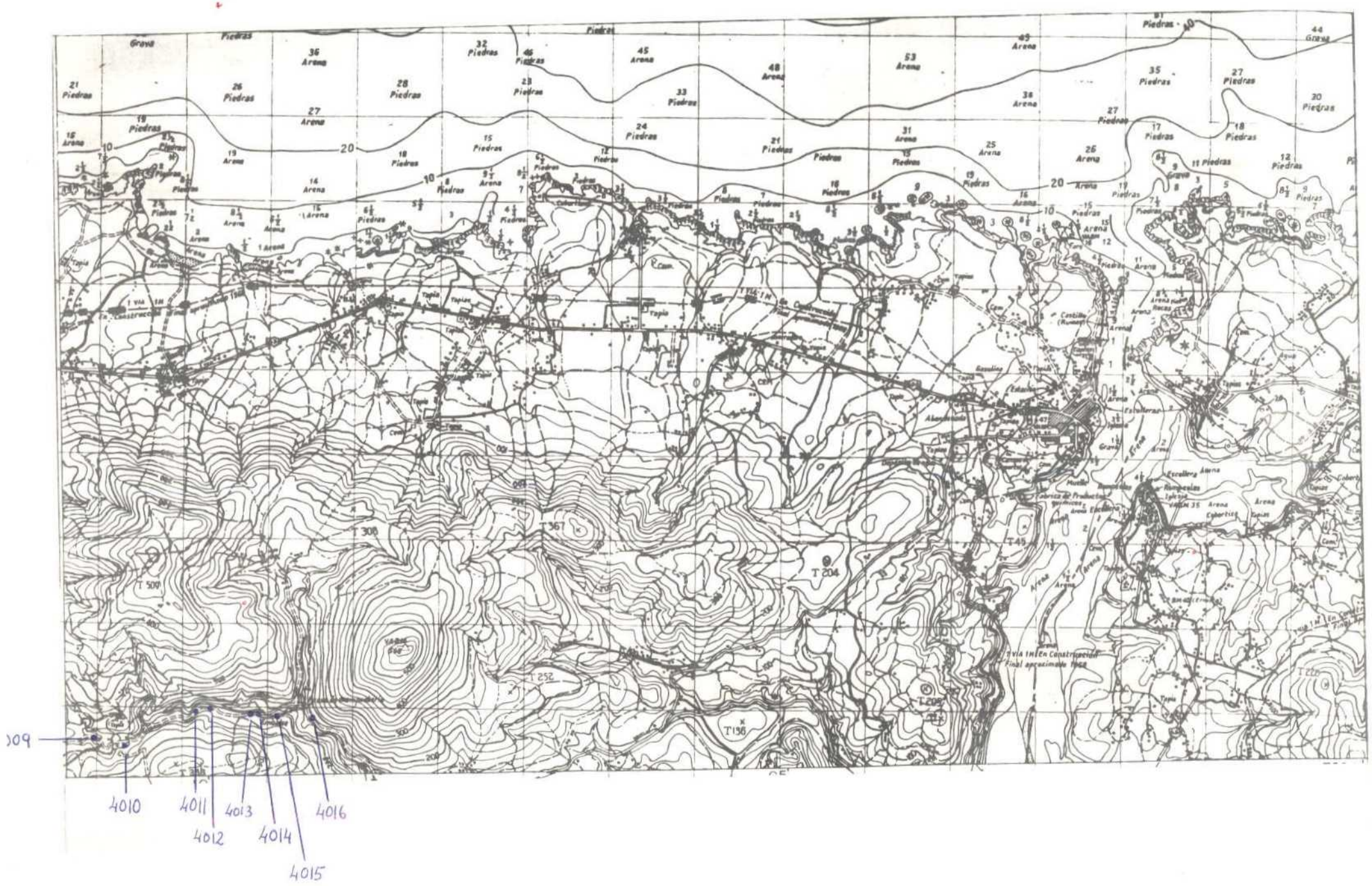


NUMERO DE LA HOJA 0903 CUADRANTE 4 1 2 3

2

| DATOS A RELLENAR POR EL IGME | | |
|---|---|---|
| Nº de la hoja 1:50.000 | Cuadrante número | Nº del documento |
| 09033 | | |

| DATOS A RELLENAR POR EL IGME | | | |
|---|---|---|---|
| Recibido | Ref. Control | Perforado | Verificado |
| | | | |

IMGA

## DATOS A RELLENAR POR EL CONSULTOR

| NUMERO DE LA ESTACION | Fotografía | Petro L y M | Macrop | Microp | Sedimen | Rayos X | Espectro Masas | C 14 | Análisis químico | Termico diferen. | Microsc. | Otros análisis |
|---|---|---|---|---|---|---|---|---|---|---|---|---|
| 4009 | | 1 | | | | | | | | | | 1 |
| 4010 | | 1 | | | | | | | | | | |
| 4011 | | 1 | | | | | | | | | | |
| 4012 | | 1 | | | | | | | | | | |
| 4013 | | 1 | | | | | | | | | | |
| 4014 | | 1 | | | | | | | | | | |
| 4015 | | 1 | | | | | | | | | | |
| 4016 | | 1 | | | | | | | | | | |

## DATOS A RELLENAR POR EL CONSULTOR

| NUMERO DE LA ESTACION | Fotografía | Petro L y M | Macrop | Microp | Sedimen | Rayos X | Espectro masas | C 14 | Análisis químico | Termico diferen. | Microsc. | Otros análisis |
|---|---|---|---|---|---|---|---|---|---|---|---|---|
| | | | | | | | | | | | | |

## DATOS A RELLENAR POR EL CONSULTOR

| NUMERO DE LA ESTACION | Fotografía | Petro L y M | Macrop | Microp | Sedimen | Rayos X | Espectro masas | C 14 | Análisis químico | Termico diferen. | Microsc. | Otros análisis |
|---|---|---|---|---|---|---|---|---|---|---|---|---|
| | | | | | | | | | | | | |

## DATOS A RELLENAR POR EL CONSULTOR

| NUMERO DE LA ESTACION | Fotografía | Petro L y M | Macrop | Microp | Sedimen | Rayos X | Espectro masas | C 14 | Análisis químico | Termico diferen. | Microsc. | Otros análisis |
|---|---|---|---|---|---|---|---|---|---|---|---|---|
| | | | | | | | | | | | | |

ENVIAR ENTRE LOS DIAS 1 al 7 y 15 al 22 DE CADA MES ESTAS HOJAS AL INSTITUTO GEOLOGICO Y MINERO DE ESPAÑA. DIVISION DE GEOLOGIA. C/ RIOS ROSAS, 23 — MADRID 3

Recibido I.G.M.E. el ..... Enviado el 4/3/76

El Supervisor

El Consultor

MINISTERIO DE INDUSTRIA
DIRECCION GENERAL DE MINAS
INSTITUTO GEOLOGICO Y MINERO DE ESPAÑA

PLAN NACIONAL DE LA MINERIA. MAPA GEOLOGICO NACIONAL A ESCALA 1:50.000
MAGNA

FICHA DE CONTROL DEL TRABAJO DE CAMPO MCC1

DATOS A RELLENAR POR EL IGME

| CONTROL | FECHA | OBSERVACIONES |
|---|---|---|
| LIBRETA DE CAMPO | | |
| MUESTRAS. LABORATORIO | | |
| CARTOGRAFIA | | |
| ESTACIONES VISITADAS | | |
| | | |

OBSERVACIONES:

EL SUPERVISOR DEL PROYECTO

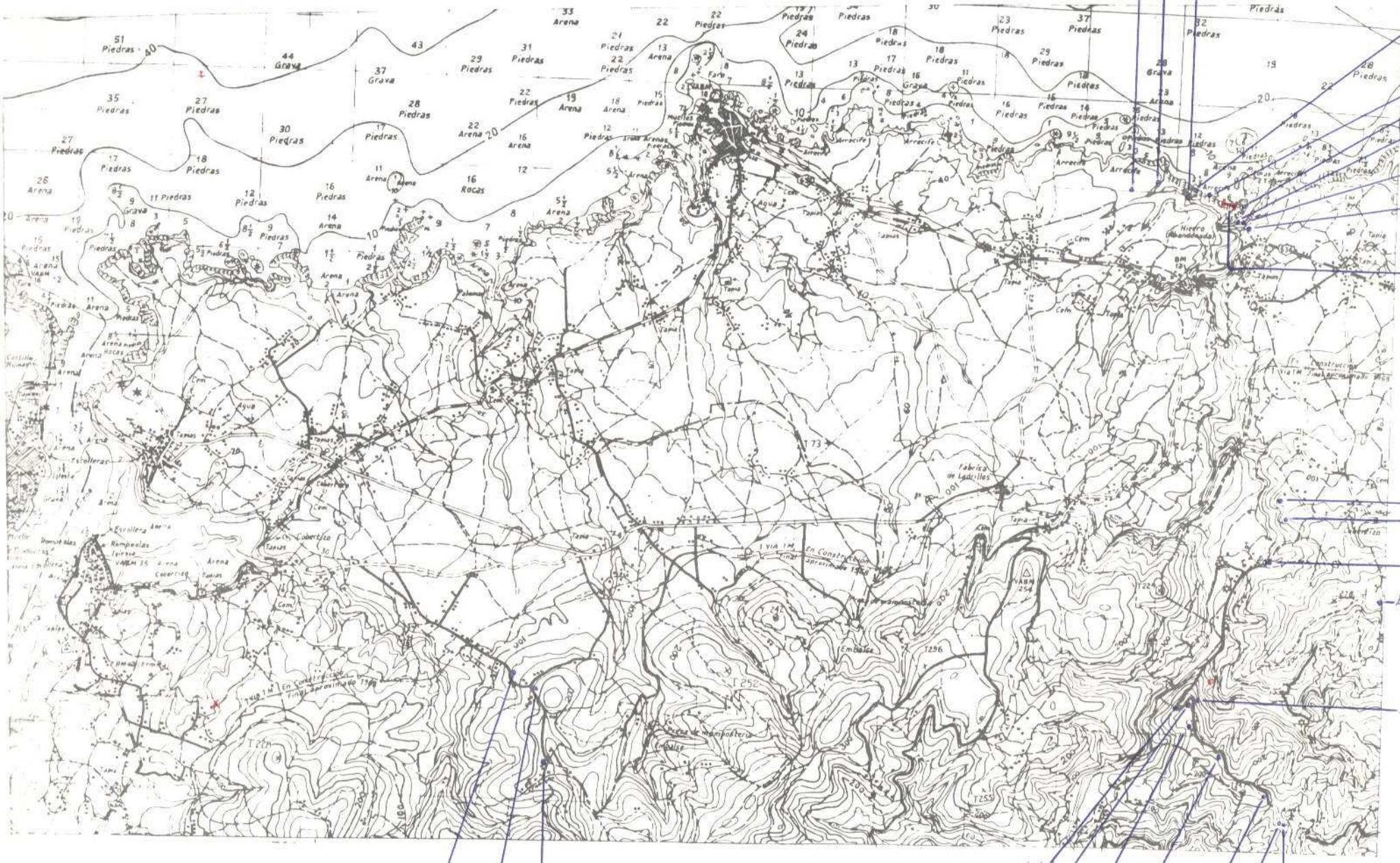


NUMERO DE LA HOJA 09 03 CUADRANTE

| | |
|---|---|
| 4 | 1 |
| 3 | 2 |

| DATOS A RELLENAR POR EL IGME | | |
|---|---|---|
| Nº de la hoja 1:50.000 | Cuadrante número | Nº del documento |
| 0903 | 2 | |

| DATOS A RELLENAR POR EL CONSULTOR | | |
|---|---|---|
| CONSULTOR | ESPECIAL QUE REALIZA LA ESTAC. | |
| IMG | A | |

| DATOS A RELLENAR POR EL IGME | | | |
|---|---|---|---|
| Recibido | Ref. Control | Perforado | Verificado |
| | | | |

DATOS A RELLENAR POR EL CONSULTOR

| NUMERO DE LA ESTACION | Fotografía | MUESTRAS: Petro I y M | Macrop. | Micropal | Sedimen. | Rayos X | Espectro masas | C 14 | Análisis químico | Termico diferen. | Mineraloc. | Otros análisis |
|---|---|---|---|---|---|---|---|---|---|---|---|---|
| 4034 | | 1 | | | | | | | | | | |
| 4035 | | 1 | | | | | | | | | | |
| 4036 | | 1 | | | | | | | | | | |
| 4037 | | 1 | | | | | | | | | | |
| 4038 | | 1 | | | | | | | | | | |
| 4039 | | 1 | | | | | | | | | | |
| 4040 | | 1 | | | | | | | | | | |
| 4041 | | 1 | | | | | | | | | | 1 |
| 4042 | | 1 | | | | | | | | | | |
| 4043 | | 1 | | | | | | | | | | |
| 4044 | | 1 | | | | | | | | | | |
| 4045 | | 1 | | | | | | | | | | |
| 4046 | | 1 | | | | | | | | | | |
| 4047 | | 1 | | | | | | | | | | |
| 4048 | | 1 | | | | | | | | | | |
| 4049 | | 1 | | | | | | | | | | |
| 4050 | | 1 | | | | | | | | | | |
| 4051 | | 1 | | | | | | | | | | |
| 4052 | | 1 | | | | | | | | | | 1 |

| NUMERO DE LA ESTACION | Fotografía | MUESTRAS: Petro I y M | Macrop. | Micropal | Sedimen. | Rayos X | Espectro masas | C 14 | Análisis químico | Termico diferen. | Mineraloc. | Otros análisis |
|---|---|---|---|---|---|---|---|---|---|---|---|---|
| 4053 | | 1 | | | | | | | | | | 1 |
| 4054 | | 1 | | | | | | | | | | 1 |
| 4055 | | 1 | | | | | | | | | | 1 |
| 4056 | | 1 | | | | | | | | | | 1 |
| 4057 | | 1 | | | | | | | | | | |
| 4058 | | 1 | | | | | | | | | | |
| 4059 | | 1 | | | | | | | | | | |
| 4060 | | 1 | | | | | | | | | | |
| 4061 | | 1 | | | | | | | | | | |
| 4062 | | 1 | | | | | | | | | | |

DATOS A RELLENAR POR EL CONSULTOR

| NUMERO DE LA ESTACION | Fotografía | MUESTRAS: Petro I y M | Macrop. | Micropal | Sedimen. | Rayos X | Espectro masas | C 14 | Análisis químico | Termico diferen. | Mineraloc. | Otros análisis |
|---|---|---|---|---|---|---|---|---|---|---|---|---|
| | | | | | | | | | | | | |

| NUMERO DE LA ESTACION | Fotografía | MUESTRAS: Petro I y M | Macrop. | Micropal | Sedimen. | Rayos X | Espectro masas | C 14 | Análisis químico | Termico diferen. | Mineraloc. | Otros análisis |
|---|---|---|---|---|---|---|---|---|---|---|---|---|
| | | | | | | | | | | | | |

(Los datos que figuran sobre la línea roja deben ser los números de referencia del mapa y los cortes realizados sobre el terreno (en rojo).
PARA UN CONTROL CORRECTO DE LA MARCHA DEL TRABAJO DE CAMPO EL CONSULTOR DEBERA ENVIAR ENTRE LOS DIAS 1 al 7 y 15 al 22 DE CADA MES ESTAS HOJAS AL INSTITUTO GEOLOGICO Y MINERO DE ESPAÑA, DIVISION DE GEOLOGIA C/ RIOS ROSAS, 23 – MADRID - 3.

Recibido I.G.M.E. el .....

El Supervisor

Enviado el 4/3/76

El Consultor

MINISTERIO DE INDUSTRIA
DIRECCION GENERAL DE MINAS
INSTITUTO GEOLOGICO Y MINERO DE ESPAÑA

PLAN NACIONAL DE LA MINERIA. MAPA GEOLOGICO NACIONAL A ESCALA 1:50.000
MAGNA

FICHA DE CONTROL DEL TRABAJO DE CAMPO MCC1

DATOS A RELLENAR POR EL IGME

| CONTROL | FECHA | OBSERVACIONES |
|---|---|---|
| LIBRETA DE CAMPO | | |
| MUESTRAS. LABORATORIO | | |
| CARTOGRAFIA | | |
| ESTACIONES VISITADAS | | |
| | | |

OBSERVACIONES:

EL SUPERVISOR DEL PROYECTO

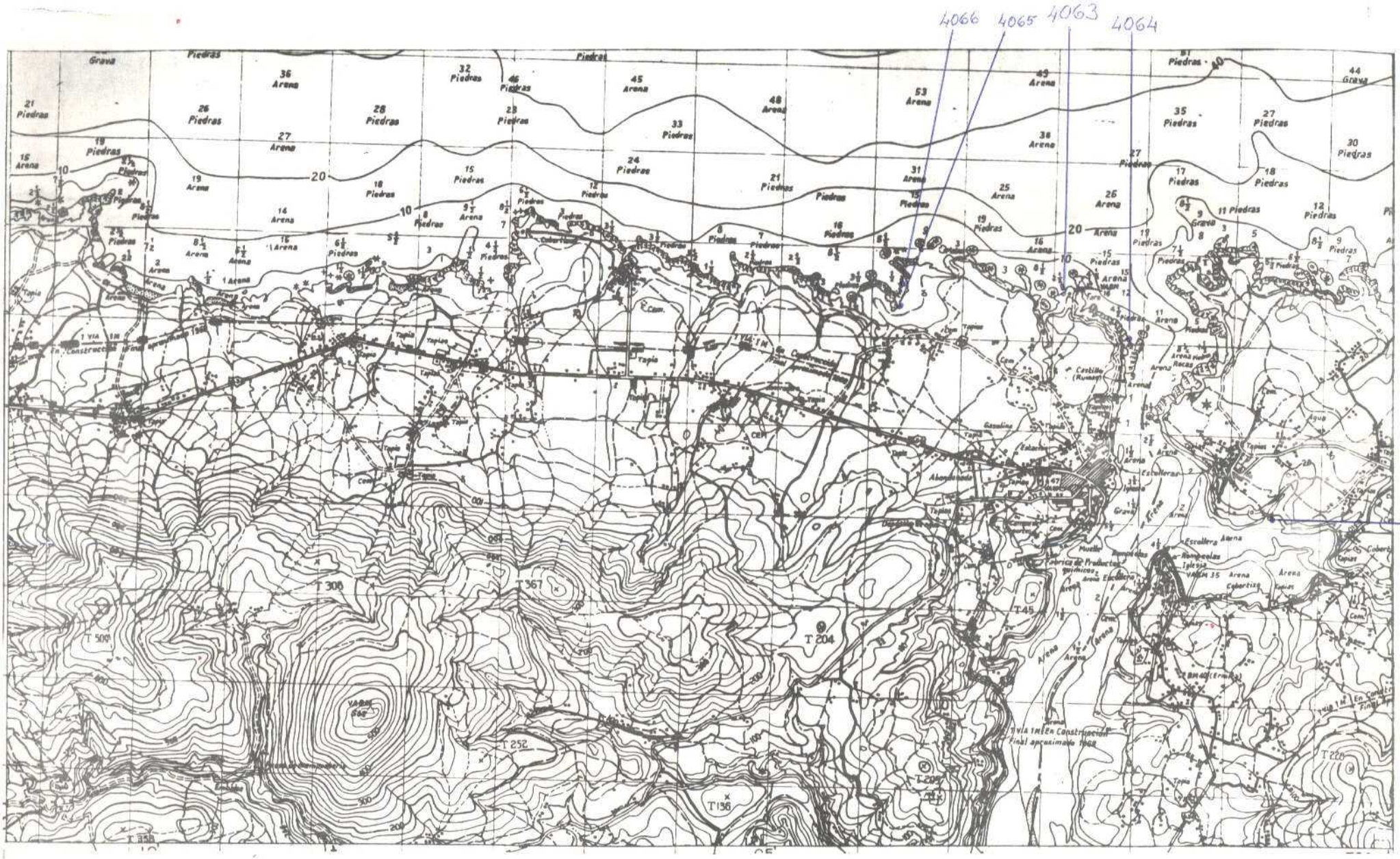


NUMERO DE LA HOJA 0903 CUADRANTE

| | |
|---|---|
| 4 | 1 |
| ~~3~~ | 2 |

| DATOS A RELLENAR POR EL IGME | | DATOS A RELLENAR POR EL CONSULTOR | |
|---|---|---|---|
| Nº de la hoja 1:50.000 | Cuadrante número | Nº del documento | Consultor / Especial que realiza la estación |
| 0 9 0 3 | 3 | | I M G A |

| DATOS A RELLENAR POR EL IGME | | | |
|---|---|---|---|
| Recibido | Ref. Control | Perforado | Verificado |
| | | | |

DATOS A RELLENAR POR EL CONSULTOR

| NUMERO DE LA ESTACION | Fotografía | Petro l y M | Macrop | Micropal | Sedimen. | Rayos X | Espectrografías | C 14 | Análisis químico | Térmico diferen. | Microsc. | Otros análisis |
|---|---|---|---|---|---|---|---|---|---|---|---|---|
| 4063 | | 1 | | | | | | | | | | |
| 4064 | | 1 | | | | | | | | | | |
| 4065 | | 1 | | | | | | | | | | 1 |
| 4066 | | 1 | | | | | | | | | | 1 |
| 4067 | | 1 | | | | | | | | | | 1 |

PARA UN CONTROL CORRECTO DE LA MARCHA DEL TRABAJO DE CAMPO EL CONSULTOR DEBERA ENVIAR ENTRE LOS DIAS 1 al 7 y 15 al 22 DE CADA MES ESTAS HOJAS AL INSTITUTO GEOLOGICO Y MINERO DE ESPAÑA. DIVISION DE GEOLOGIA. C/ RIOS ROSAS, 23 – MADRID - 3.

Recibido I.G.M.E. el .................... Enviado el 4/3/76

El Supervisor El Consultor [signature]

MINISTERIO DE INDUSTRIA
DIRECCION GENERAL DE MINAS
INSTITUTO GEOLOGICO Y MINERO DE ESPAÑA

PLAN NACIONAL DE LA MINERIA. MAPA GEOLOGICO NACIONAL A ESCALA 1:50.000
**MAGNA**

# FICHA DE CONTROL DEL TRABAJO DE CAMPO MCC1

DATOS A RELLENAR POR EL IGME

| CONTROL | FECHA | OBSERVACIONES |
|---|---|---|
| LIBRETA DE CAMPO | | |
| MUESTRAS. LABORATORIO | | |
| CARTOGRAFIA | | |
| ESTACIONES VISITADAS | | |
| | | |

OBSERVACIONES:

EL SUPERVISOR DEL PROYECTO

16

5

| DATOS A RELLENAR POR EL IGME | | |
|---|---|---|
| Nº de la hoja 1:50.000 | Cuadrante Cartaro | Nº del documento |
| 0903 | 3 | |

| DATOS A RELLENAR POR EL CONSULTOR | |
|---|---|
| CONSULTOR | ESPECIAL QUE REALIZA LA ESTAC. |
| IM | 6A |

| DATOS A RELLENAR POR EL IGME | | | |
|---|---|---|---|
| Recibido | Ref. Control | Perforado | Verificado |
| | | | |

DATOS A RELLENAR POR EL CONSULTOR

| NUMERO DE LA ESTACION | Fotografía | MUESTRAS: Petrol y W | Macrop. | Micropal. | Sedimen. | Rayos X | Espectro masas | C 14 | Análisis químico | Termico diferen. | Microsc. | Otras analisis |
|---|---|---|---|---|---|---|---|---|---|---|---|---|
| 4069 | | 1 | | | | | | | | | | |
| 4070 | | 1 | | | | | | | | | | |
| 4071 | | 1 | | | | | | | | | | |
| 4072 | | 1 | | | | | | | | | | |
| 4073 | | 1 | | | | | | | | | | |
| 4074 | | 1 | | | | | | | | | | |
| 4075 | | 1 | | | | | | | | | | |

DATOS A RELLENAR POR EL CONSULTOR

| NUMERO DE LA ESTACION | Fotografía | MUESTRAS: Petrol y W | Macrop. | Micropal. | Sedimen. | Rayos X | Espectro masas | C 14 | Análisis químico | Termico diferen. | Microsc. | Otras analisis |
|---|---|---|---|---|---|---|---|---|---|---|---|---|
| | | | | | | | | | | | | |

DATOS A RELLENAR POR EL CONSULTOR

| NUMERO DE LA ESTACION | Fotografía | MUESTRAS: Petrol y W | Macrop. | Micropal. | Sedimen. | Rayos X | Espectro masas | C 14 | Análisis químico | Termico diferen. | Microsc. | Otras analisis |
|---|---|---|---|---|---|---|---|---|---|---|---|---|
| | | | | | | | | | | | | |

DATOS A RELLENAR POR EL CONSULTOR

| NUMERO DE LA ESTACION | Fotografía | MUESTRAS: Petrol y W | Macrop. | Micropal. | Sedimen. | Rayos X | Espectro masas | C 14 | Análisis químico | Termico diferen. | Microsc. | Otras analisis |
|---|---|---|---|---|---|---|---|---|---|---|---|---|
| | | | | | | | | | | | | |

EL CONSULTOR — DEBERA MARCAR SOBRE EL MAPA LAS ESTACIONES CON SU NUMERACION DE REFERENCIA (EN AZUL) Y LOS CORTES REALIZADOS SOBRE EL TERRENO (EN ROJO).
PARA UN CONTROL CORRECTO DE LA MARCHA DEL TRABAJO DE CAMPO EL CONSULTOR DEBERA ENVIAR ENTRE LOS DIAS 1 al 7 y 15 al 22 DE CADA MES ESTAS HOJAS AL INSTITUTO GEOLOGICO Y MINERO DE ESPAÑA. DIVISION DE GEOLOGIA. C/ RIOS ROSAS, 23 — MADRID - 3

Recibido I.G.M.E. el 5-4-76 ..... Enviado el 30/3/76
El Supervisor alzyn
El Consultor

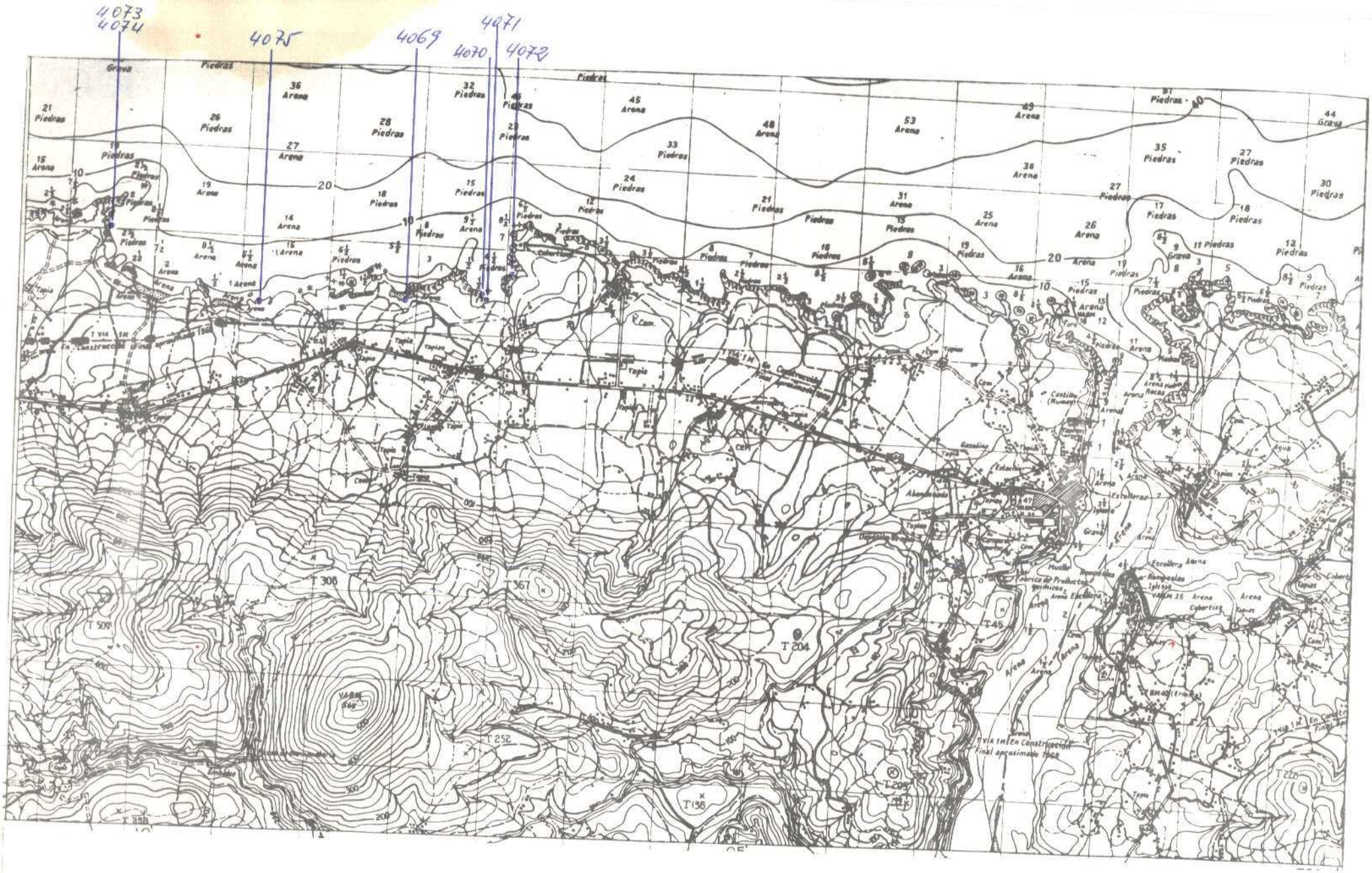


NUMERO DE LA HOJA 09 03 CUADRANTE

| | |
|---|---|
| 4 | 1 |
| 3 | 2 |

MINISTERIO DE INDUSTRIA
DIRECCION GENERAL DE MINAS
INSTITUTO GEOLOGICO Y MINERO DE ESPAÑA

PLAN NACIONAL DE LA MINERIA. MAPA GEOLOGICO NACIONAL A ESCALA 1:50.000
MAGNA

FICHA DE CONTROL DEL TRABAJO DE CAMPO MCC1

DATOS A RELLENAR POR EL IGME

| CONTROL | FECHA | OBSERVACIONES |
|---|---|---|
| LIBRETA DE CAMPO | | |
| MUESTRAS. LABORATORIO | | |
| CARTOGRAFIA | | |
| ESTACIONES VISITADAS | | |
| | | |

OBSERVACIONES:

EL SUPERVISOR DEL PROYECTO

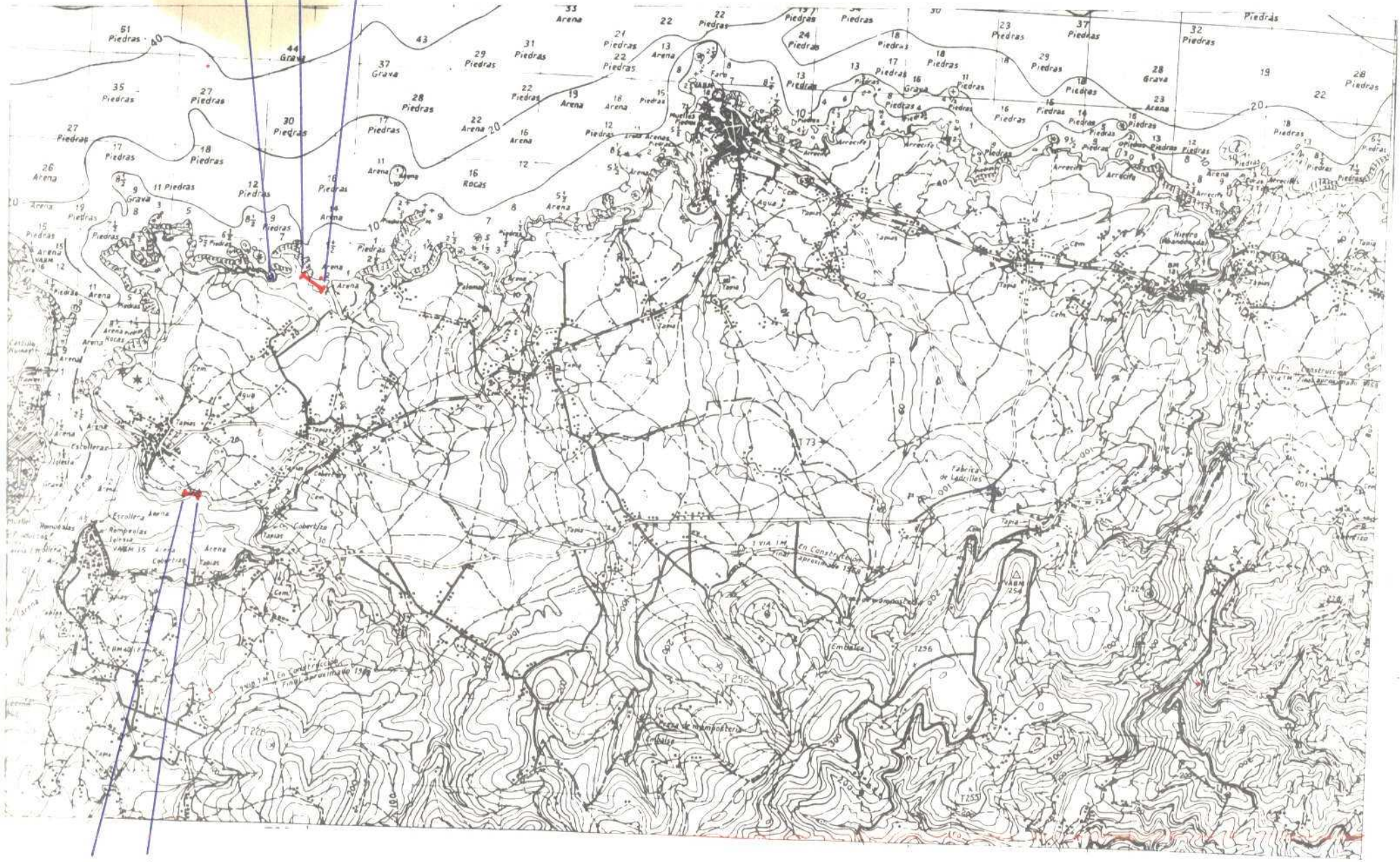


NUMERO DE LA HOJA 09 03 CUADRANTE 4 1

6

| DATOS A RELLENAR POR EL IGME | | | |
|---|---|---|---|
| Nº de la hoja 1:50.000 | Cuadrícula | Nº del documento | |
| 0903 | 2 | | |

| DATOS A RELLENAR POR EL CONSULTOR | | | |
|---|---|---|---|
| CONSULTOR | ESPECIALIDAD | ZONA | ESTADO |
| 1 | M | 6 | A |

| DATOS A RELLENAR POR EL IGME | | | |
|---|---|---|---|
| Recibido | Ref. Control | Perforado | Verificado |
| | | | |

DATOS A RELLENAR POR EL CONSULTOR

| NUMERO DE LA ESTACION | Fotografía | MUESTRAS: Petro. y M. | Macrop. | Micropal. | Sedimen. | Rocas X | Espectro. rocas | C 14 | Análisis químico | Termoluminiscencia | Microsc. | Otras analisis |
|---|---|---|---|---|---|---|---|---|---|---|---|---|
| 4076 | | 1 | | | | | | | | | | |
| 4077 | | 1 | | | | | | | | | | |
| 4078 | | 1 | | | | | | | | | | |
| 4079 | | 1 | | | | | | | | | | |
| 4080 | | 1 | | | | | | | | | | |
| 4081 | | 1 | | | | | | | | | | |
| 4082 | | 1 | | | | | | | | | | |
| 4083 | | 1 | | | | | | | | | | |
| 4084 | | 1 | | | | | | | | | | |
| 4085 | | 1 | | | | | | | | | | |
| 4086 | | 1 | | | | | | | | | | |
| 4087 | | 1 | | | | | | | | | | |
| 4088 | | 1 | | | | | | | | | | |
| 4089 | | 1 | | | | | | | | | | |
| 4090 | | 1 | | | | | | | | | | |
| 4091 | | 1 | | | | | | | | | | |
| 4092 | | 1 | | | | | | | | | | |
| 4093 | | 1 | | | | | | | | | | |
| 4094 | | 1 | | | | | | | | | | |

| NUMERO DE LA ESTACION | Fotografía | MUESTRAS: Petro. y M. | Macrop. | Micropal. | Sedimen. | Rocas X | Espectro. rocas | C 14 | Análisis químico | Termoluminiscencia | Microsc. | Otras analisis |
|---|---|---|---|---|---|---|---|---|---|---|---|---|
| 4095 | | 1 | | | | | | | | | | |
| 4096 | | 1 | | | | | | | | | | |
| 4097 | | | | | | | | | | | | |

DATOS A RELLENAR POR EL CONSULTOR

| NUMERO DE LA ESTACION | Fotografía | MUESTRAS: Petro. y M. | Macrop. | Micropal. | Sedimen. | Rocas X | Espectro. rocas | C 14 | Análisis químico | Termoluminiscencia | Microsc. | Otras analisis |
|---|---|---|---|---|---|---|---|---|---|---|---|---|
| | | | | | | | | | | | | |

| NUMERO DE LA ESTACION | Fotografía | MUESTRAS: Petro. y M. | Macrop. | Micropal. | Sedimen. | Rocas X | Espectro. rocas | C 14 | Análisis químico | Termoluminiscencia | Microsc. | Otras analisis |
|---|---|---|---|---|---|---|---|---|---|---|---|---|
| | | | | | | | | | | | | |

AL CONSULTOR: HEMOS DE MARCAR SOBRE EL MAPA LAS ESTACIONES CON SU NUMERO DE ESTACION (MAYUSCULAS) Y ENVIAR JUNTO CON ESTAS HOJAS EL MAPA DE ESTACIONES.
ASEGURAR UN CONTROL CORRECTO DE LA MARCHA DE LOS TRABAJOS.
ENVIAR ENTRE LOS DIAS 1 al 7 y 15 al 22 DE CADA MES ESTAS HOJAS AL INSTITUTO GEOLOGICO Y MINERO DE ESPAÑA, DIVISION DE GEOLOGIA, C/ RIOS ROSAS 23 - MADRID 3

Recibido en el I.G.M.E. el 5-4-76
El Supervisor

Conforme 30/3/76
El Consultor

MINISTERIO DE INDUSTRIA
DIRECCION GENERAL DE MINAS
INSTITUTO GEOLOGICO Y MINERO DE ESPAÑA

PLAN NACIONAL DE LA MINERIA. MAPA GEOLOGICO NACIONAL A ESCALA 1:50.000
MAGNA

FICHA DE CONTROL DEL TRABAJO DE CAMPO MCC1

DATOS A RELLENAR POR EL IGME

| CONTROL | FECHA | OBSERVACIONES |
|---|---|---|
| LIBRETA DE CAMPO | | |
| MUESTRAS. LABORATORIO | | |
| CARTOGRAFIA | | |
| ESTACIONES VISITADAS | | |
| | | |

OBSERVACIONES:

EL SUPERVISOR DEL PROYECTO

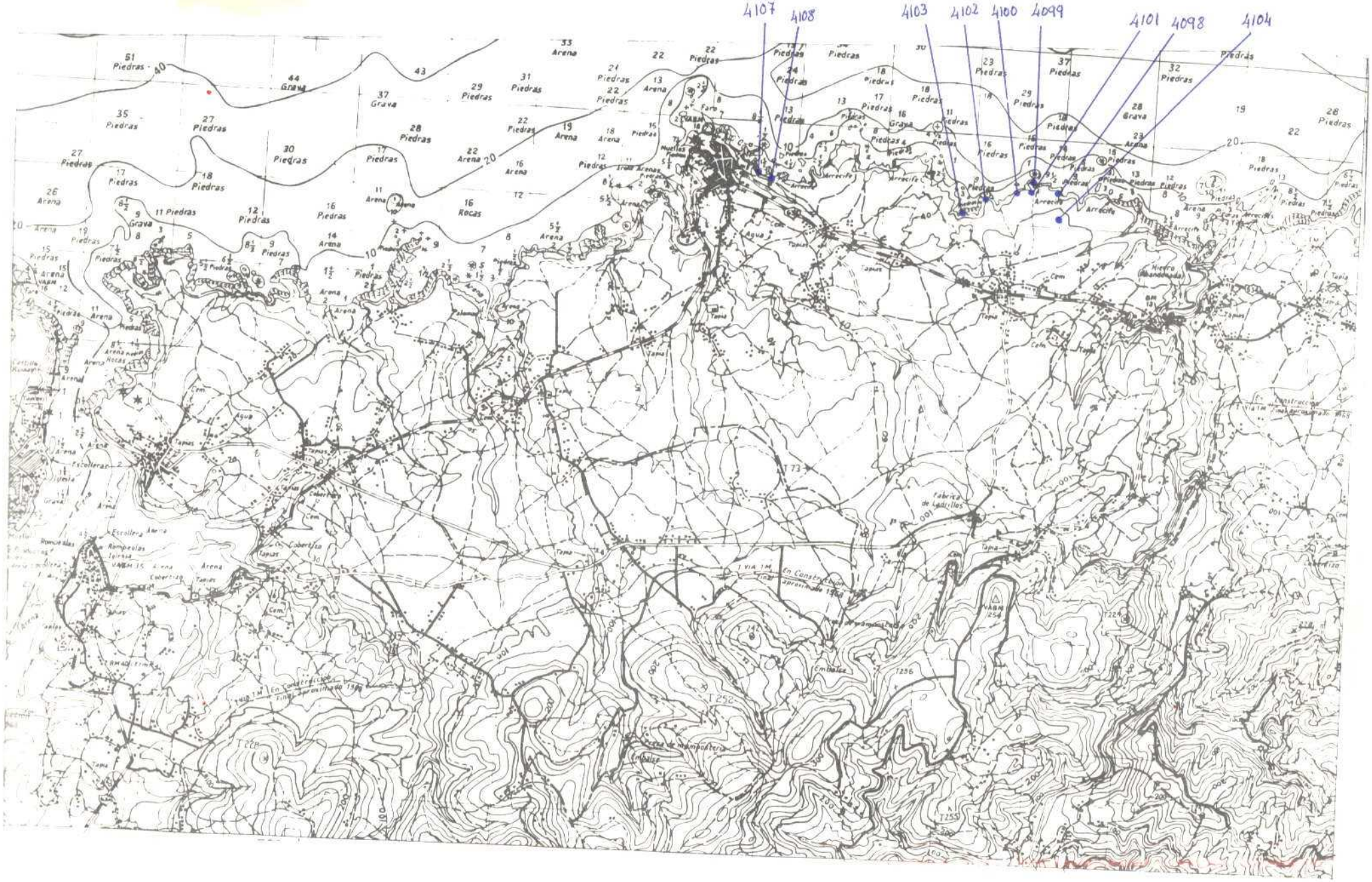


NUMERO DE LA HOJA 09 03 CUADRANTE

| | |
|---|---|
| 4 | 1 |
| 3 | 2 |

| DATOS A RELLENAR POR EL IGME | | | |
|---|---|---|---|
| Nº de la hoja 1:50.000 | Cuadrante número | Nº del documento | |
| 0903 | 2 | | |

| DATOS A RELLENAR POR EL CONSULTOR | | | |
|---|---|---|---|
| CONSULT. | ESPECIAL. (NUE REAL ESTUD.) | | |
| I | M | G | A |

| DATOS A RELLENAR POR EL IGME | | | |
|---|---|---|---|
| Recibido | Ref. Control | Perforado | Verificado |
| | | | |

DATOS A RELLENAR POR EL CONSULTOR

| NUMERO DE LA ESTACION | MUESTRAS | | | | | | | | | | |
|---|---|---|---|---|---|---|---|---|---|---|---|
| | Petrografía | Petro. y M | Macrop. | Micropal. | Sedimen. | Rayos X | Espectro Masas | C 14 | Análisis Químico | Termoluminiscencia | Microsondas | Otros análisis |
| 4098 | | 1 | | | | | | | | | | |
| 4099 | | 1 | | | | | | | | | | |
| 4100 | | 1 | | | | | | | | | | |
| 4101 | | 1 | | | | | | | | | | |
| 4102 | | 1 | | | | | | | | | | |
| 4103 | | 1 | | | | | | | | | | |
| 4104 | | 1 | | | | | | | | | | |
| 4107 | | 1 | | | | | | | | | | |
| 4108 | | 1 | | | | | | | | | | |

| NUMERO DE LA ESTACION | MUESTRAS | | | | | | | | | | | |
|---|---|---|---|---|---|---|---|---|---|---|---|---|
| | Petrografía | Petro. y M | Macrop. | Micropal. | Sedimen. | Rayos X | Espectro Masas | C 14 | Análisis Químico | Termoluminiscencia | Microsondas | Otros análisis |
| | | | | | | | | | | | | |

DATOS A RELLENAR POR EL CONSULTOR

| NUMERO DE LA ESTACION | MUESTRAS | | | | | | | | | | | |
|---|---|---|---|---|---|---|---|---|---|---|---|---|
| | Petrografía | Petro. y M | Macrop. | Micropal. | Sedimen. | Rayos X | Espectro Masas | C 14 | Análisis Químico | Termoluminiscencia | Microsondas | Otros análisis |
| | | | | | | | | | | | | |

| NUMERO DE LA ESTACION | MUESTRAS | | | | | | | | | | | |
|---|---|---|---|---|---|---|---|---|---|---|---|---|
| | Petrografía | Petro. y M | Macrop. | Micropal. | Sedimen. | Rayos X | Espectro Masas | C 14 | Análisis Químico | Termoluminiscencia | Microsondas | Otras análisis |
| | | | | | | | | | | | | |

Recibido I.G.M.E. el 5-4-76

El Supervisor

Entregado

El Consultor

MINISTERIO DE INDUSTRIA
DIRECCION GENERAL DE MINAS
INSTITUTO GEOLOGICO Y MINERO DE ESPAÑA

PLAN NACIONAL DE LA MINERIA. MAPA GEOLOGICO NACIONAL A ESCALA 1:50.000
**MAGNA**

FICHA DE CONTROL DEL TRABAJO DE CAMPO MCC1

DATOS A RELLENAR POR EL IGME

| CONTROL | FECHA | OBSERVACIONES |
|---|---|---|
| LIBRETA DE CAMPO | | |
| MUESTRAS, LABORATORIO | | |
| CARTOGRAFIA | | |
| ESTACIONES VISITADAS | | |
| | | |

OBSERVACIONES:

EL SUPERVISOR DEL PROYECTO

NUMERO DE LA HOJA 09 03 CUADRANTE 4 1

| DATOS A RELLENAR POR EL IGME | | |
|---|---|---|
| Nº de la hoja 1:50.000 | Cuadrante número | Nº del documento |
| 0903 | 3 | |

| DATOS A RELLENAR POR EL CONSULTOR | | | |
|---|---|---|---|
| CONSULTOR | ESPECIAL | QUE RE | LA ESTAC |
| IM | G | A | |

| DATOS A RELLENAR POR EL IGME | | | |
|---|---|---|---|
| Recibido | Ref. Control | Perforado | Verificado |
| | | | |

DATOS A RELLENAR POR EL CONSULTOR

| NUMERO DE LA ESTACION | Fotografía | MUESTRAS: Petro I y M | Macrop. | Micropal. | Sedimen. | Rayos X | Espectro masas | C 14 | Análisis químico | Termoluminiscencia | Microsc. | Otras geológicas |
|---|---|---|---|---|---|---|---|---|---|---|---|---|
| 4105 | | 1 | | | | | | | | | | |
| 4106 | | 1 | | | | | | | | | | |

| NUMERO DE LA ESTACION | Fotografía | MUESTRAS: Petro I y M | Macrop. | Micropal. | Sedimen. | Rayos X | Espectro masas | C 14 | Análisis químico | Termoluminiscencia | Microsc. | Otras geológicas |
|---|---|---|---|---|---|---|---|---|---|---|---|---|
| | | | | | | | | | | | | |

DATOS A RELLENAR POR EL CONSULTOR

| NUMERO DE LA ESTACION | Fotografía | MUESTRAS: Petro I y M | Macrop. | Micropal. | Sedimen. | Rayos X | Espectro masas | C 14 | Análisis químico | Termoluminiscencia | Microsc. | Otras geológicas |
|---|---|---|---|---|---|---|---|---|---|---|---|---|
| | | | | | | | | | | | | |

| NUMERO DE LA ESTACION | Fotografía | MUESTRAS: Petro I y M | Macrop. | Micropal. | Sedimen. | Rayos X | Espectro masas | C 14 | Análisis químico | Termoluminiscencia | Microsc. | Otras geológicas |
|---|---|---|---|---|---|---|---|---|---|---|---|---|
| | | | | | | | | | | | | |

EL CONSULTOR DEBERA MARCAR EN LOS MAPAS LAS ESTACIONES ESTUDIADAS Y LOS CORTES REALIZADOS SOBRE EL TERRENO (1:50.000).

PARA UN CONTROL CORRECTO DE LA MARCHA DEL TRABAJO DE CAMPO EL CONSULTOR DEBERA ENVIAR ENTRE LOS DIAS 1 al 7 y 15 al 22 DE CADA MES ESTAS HOJAS AL INSTITUTO GEOLOGICO Y MINERO DE ESPAÑA, DIVISION DE GEOLOGIA. C/ RIOS ROSAS, 23 – MADRID - 3

Recibido I.G.M.E. el 5-4-76 Entregado el

El Supervisor

El Consultor

MINISTERIO DE INDUSTRIA
DIRECCION GENERAL DE MINAS
INSTITUTO GEOLOGICO Y MINERO DE ESPAÑA

PLAN NACIONAL DE LA MINERIA. MAPA GEOLOGICO NACIONAL A ESCALA 1:50.000
MAGNA

FICHA DE CONTROL DEL TRABAJO DE CAMPO MCC1

DATOS A RELLENAR POR EL IGME

| CONTROL | FECHA | OBSERVACIONES |
|---|---|---|
| LIBRETA DE CAMPO | | |
| MUESTRAS. LABORATORIO | | |
| CARTOGRAFIA | | |
| ESTACIONES VISITADAS | | |
| | | |

OBSERVACIONES:

EL SUPERVISOR DEL PROYECTO

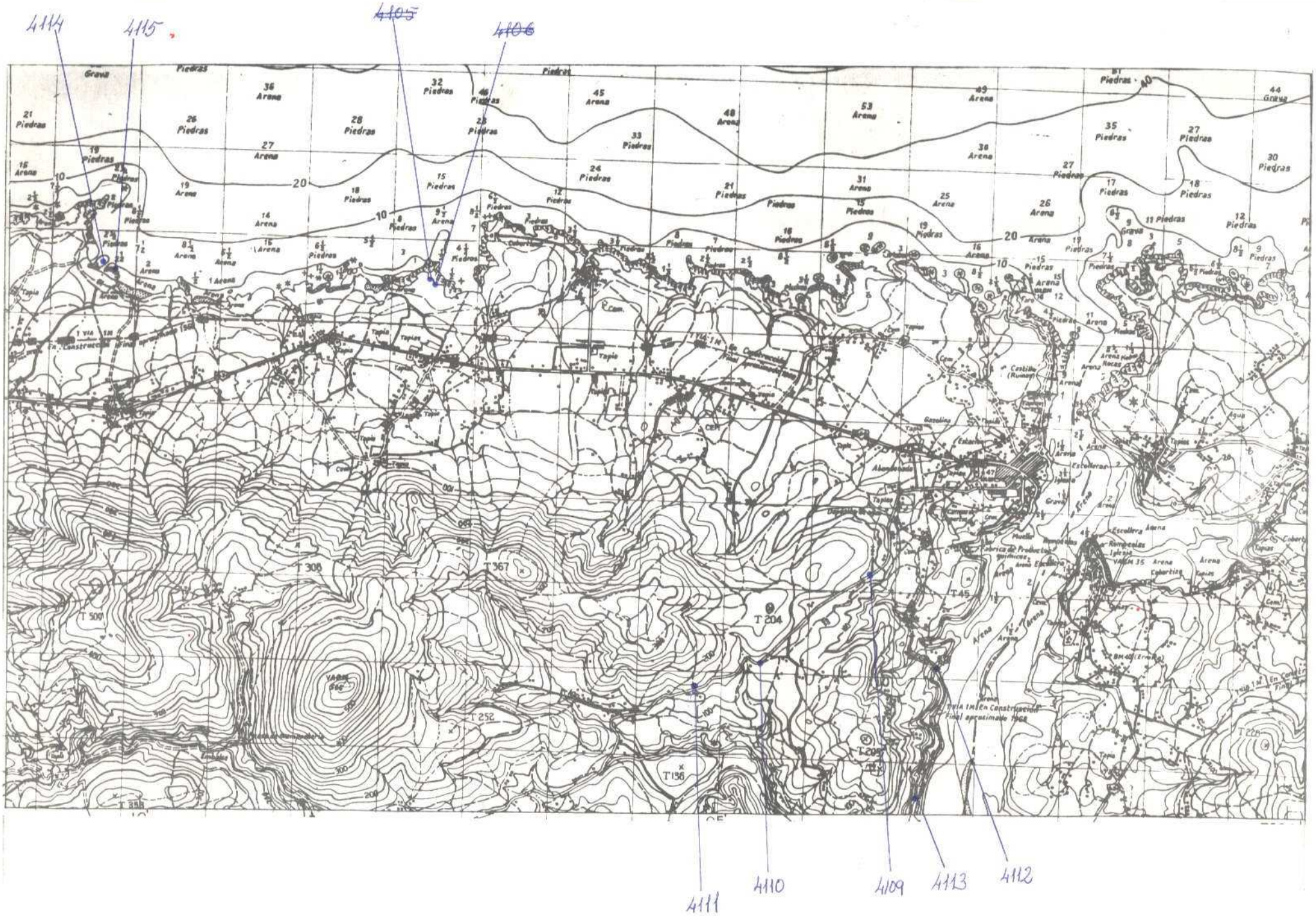


NUMERO DE LA HOJA 09 03 CUADRANTE

| | |
|---|---|
| 4 | 1 |
| 3 | 2 |

MAYO : 05

15

| DATOS A RELLENAR POR EL IGME: Nº de la hoja 1:50.000 | Cuadrante número | Nº del documento | DATOS A RELLENAR POR EL CONSULTOR: CONSULTOR / ESPECIALISTA QUE REALIZA LA ESTACIÓN | DATOS A RELLENAR POR EL IGME: Recibido | Ref. Control | Perforado | Verificado |
|---|---|---|---|---|---|---|---|
| 0903 | 3 | | IMGA | | | | |

DATOS A RELLENAR POR EL CONSULTOR

| NUMERO DE LA ESTACION | Fotografía | Petro l y M | Macrop. | Micropal. | Sedimen. | Rayos X | Espectrogramas | C 14 | Análisis químico | Térmico diferen. | Microso. | Otros análisis |
|---|---|---|---|---|---|---|---|---|---|---|---|---|
| ~~4105~~ | | 1 | | | | | | | | | | |
| ~~4106~~ | | 1 | | | | | | | | | | |
| 4109 | | 1 | | | | | | | | | | |
| 4110 | | 1 | | | | | | | | | | |
| 4111 | | 1 | | | | | | | | | | |
| 4112 | | 1 | | | | | | | | | | |
| 4113 | | 1 | | | | | | | | | | |
| 4114 | | 1 | | | | | | | | | | |
| 4115 | | 1 | | | | | | | | | | |

[illegible]

PARA UN CONTROL CORRECTO DE LA MARCHA DEL TRABAJO DE CAMPO EL CONSULTOR DEBERA ENVIAR ENTRE LOS DIAS 1 al 7 y 15 al 22 DE CADA MES ESTAS HOJAS AL INSTITUTO GEOLOGICO Y MINERO DE ESPAÑA. DIVISION DE GEOLOGIA. C/ RIOS ROSAS, 23 – MADRID - 3.

Recibido I.G.M.E. el 30-4-76 . Enviado el 29/4/76

El Supervisor [signature] El Consultor [signature]

MINISTERIO DE INDUSTRIA
DIRECCION GENERAL DE MINAS
INSTITUTO GEOLOGICO Y MINERO DE ESPAÑA

PLAN NACIONAL DE LA MINERIA. MAPA GEOLOGICO NACIONAL A ESCALA 1:50.000
MAGNA

FICHA DE CONTROL DEL TRABAJO DE CAMPO MCC1

DATOS A RELLENAR POR EL IGME

| CONTROL | FECHA | OBSERVACIONES |
|---|---|---|
| LIBRETA DE CAMPO | | |
| MUESTRAS. LABORATORIO | | |
| CARTOGRAFIA | | |
| ESTACIONES VISITADAS | | |
| | | |

OBSERVACIONES:

EL SUPERVISOR DEL PROYECTO

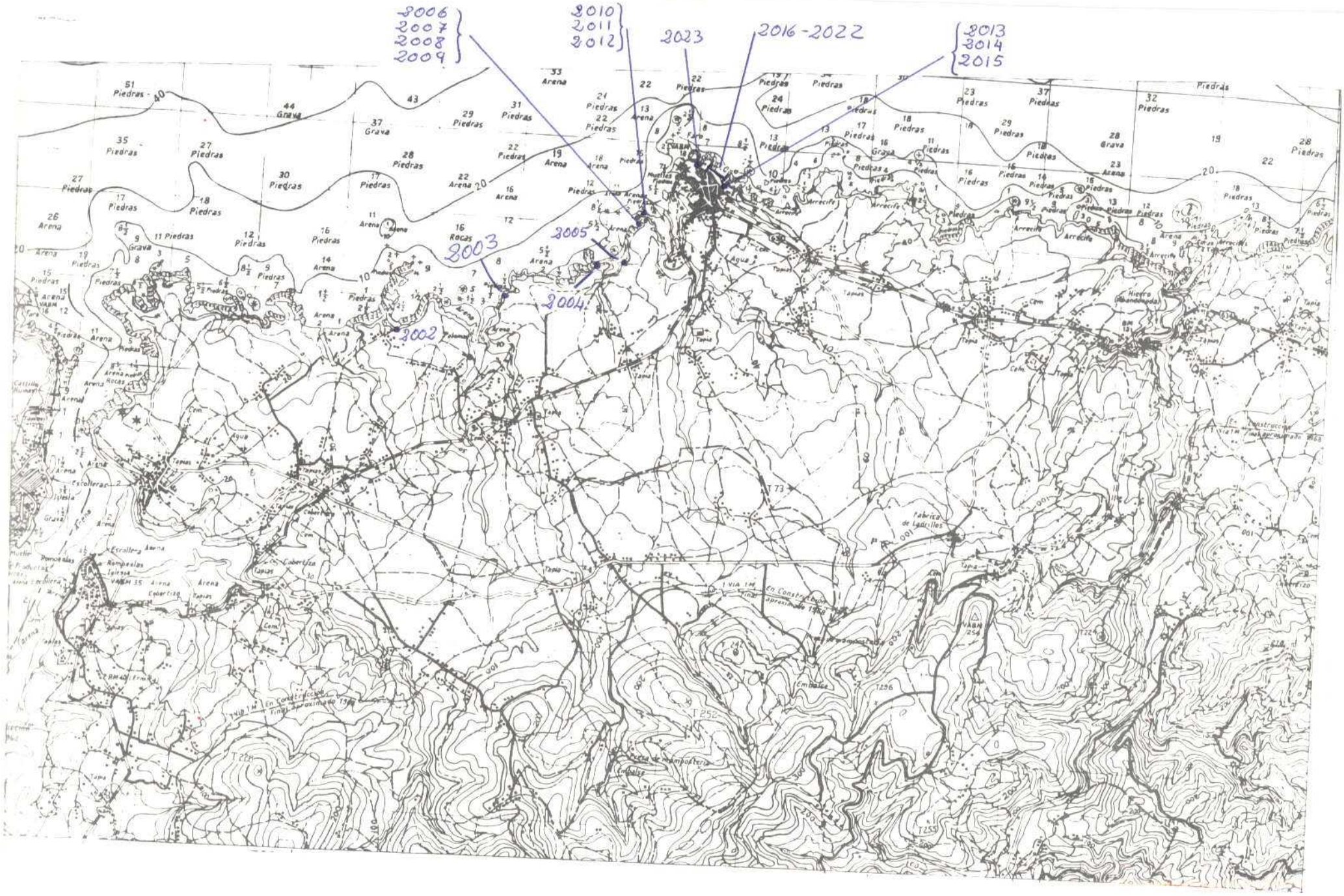


NUMERO DE LA HOJA 09 03 CUADRANTE

| | |
|---|---|
| 4 | 1 |
| 3 | 2 |

| DATOS A RELLENAR POR EL IGME | | | DATOS A RELLENAR POR EL CONSULTOR | | | |
|---|---|---|---|---|---|---|
| Nº de la hoja 1:50.000 | Cuadrante número | Nº del documento | CONSULTOR | ESPECIAL | PUE REALIZA | LA ESTAC |
| 0 9 0 3 | 2 | | I | M | M | V |

| DATOS A RELLENAR POR EL IGME | | | |
|---|---|---|---|
| Recibido | Ref. Control | Perforado | Verificado |
| | | | |

## DATOS A RELLENAR POR EL CONSULTOR

| NUMERO DE LA ESTACION | Fotografía | MUESTRAS: Perdig y M | Macrop | Microp | Sedimen | Rayos X | Espectro masas | C 14 | Análisis químico | Termoluminiscencia | Microsc | Otros análisis |
|---|---|---|---|---|---|---|---|---|---|---|---|---|
| 2002 | 1 | | | | | | | | | | | |
| 2003 | 1 | | | | | | | | | | | |
| 2004 | 1 | | | | | | | | | | | |
| 2005 | 1 | | | | | | | | | | | |
| 2006 | 1 | | | | | | | | | | | |
| 2007 | 1 | | | | | | | | | | | |
| 2008 | 1 | | | | | | | | | | | |
| 2009 | 1 | | | | | | | | | | | |
| 2010 | 1 | | | | | | | | | | | |
| 2011 | 1 | | | | | | | | | | | |
| 2012 | 1 | | | | | | | | | | | |
| 2013 | 1 | | | | | | | | | | | |
| 2014 | 1 | | | | | | | | | | | |
| 2015 | 1 | | | | | | | | | | | |
| 2016 | 1 | | | | | | | | | | | |
| 2017 | 1 | | | | | | | | | | | |
| 2018 | 1 | | | | | | | | | | | |
| 2019 | 1 | | | | | | | | | | | |
| 2020 | 1 | | | | | | | | | | | |

| NUMERO DE LA ESTACION | Fotografía | MUESTRAS: Perdig y M | Macrop | Microp | Sedimen | Rayos X | Espectro masas | C 14 | Análisis químico | Termoluminiscencia | Microsc | Otros análisis |
|---|---|---|---|---|---|---|---|---|---|---|---|---|
| 2021 | 1 | | | | | | | | | | | |
| 2022 | 1 | | | | | | | | | | | |
| 2023 | 1 | | | | | | | | | | | |

## DATOS A RELLENAR POR EL CONSULTOR

| NUMERO DE LA ESTACION | Fotografía | MUESTRAS: Perdig y M | Macrop | Microp | Sedimen | Rayos X | Espectro masas | C 14 | Análisis químico | Termoluminiscencia | Microsc | Otros análisis |
|---|---|---|---|---|---|---|---|---|---|---|---|---|
| | | | | | | | | | | | | |

| NUMERO DE LA ESTACION | Fotografía | MUESTRAS: Perdig y M | Macrop | Microp | Sedimen | Rayos X | Espectro masas | C 14 | Análisis químico | Termoluminiscencia | Microsc | Otros análisis |
|---|---|---|---|---|---|---|---|---|---|---|---|---|
| | | | | | | | | | | | | |

EL CONSULTOR — DEBERA MARCAR SOBRE EL MAPA LAS ESTACIONES CONSIDERADAS EN LA MUESTRA REALIZADA Y LOS CORTES REALIZADOS SOBRE EL TERRENO (EN ROJO).
PARA UN CONTROL CORRECTO DE LA MARCHA DEL TRABAJO DE CAMPO EL CONSULTOR DEBERA ENVIAR ENTRE LOS DIAS 1 al 7 y 15 al 22 DE CADA MES ESTAS HOJAS AL INSTITUTO GEOLOGICO Y MINERO DE ESPAÑA. DIVISION DE GEOLOGIA. C/ RIOS ROSAS, 23 – MADRID 3

Recibido I.G.M.E. el 28-5-76 Enviado el 28/5/76

El Supervisor: alyn

El Consultor: [illegible]

MINISTERIO DE INDUSTRIA
DIRECCION GENERAL DE MINAS
INSTITUTO GEOLOGICO Y MINERO DE ESPAÑA

PLAN NACIONAL DE LA MINERIA. MAPA GEOLOGICO NACIONAL A ESCALA 1:50.000
**MAGNA**

FICHA DE CONTROL DEL TRABAJO DE CAMPO MCC1

DATOS A RELLENAR POR EL IGME

| CONTROL | FECHA | OBSERVACIONES |
|---|---|---|
| LIBRETA DE CAMPO | | |
| MUESTRAS. LABORATORIO | | |
| CARTOGRAFIA | | |
| ESTACIONES VISITADAS | | |
| | | |

OBSERVACIONES:

EL SUPERVISOR DEL PROYECTO

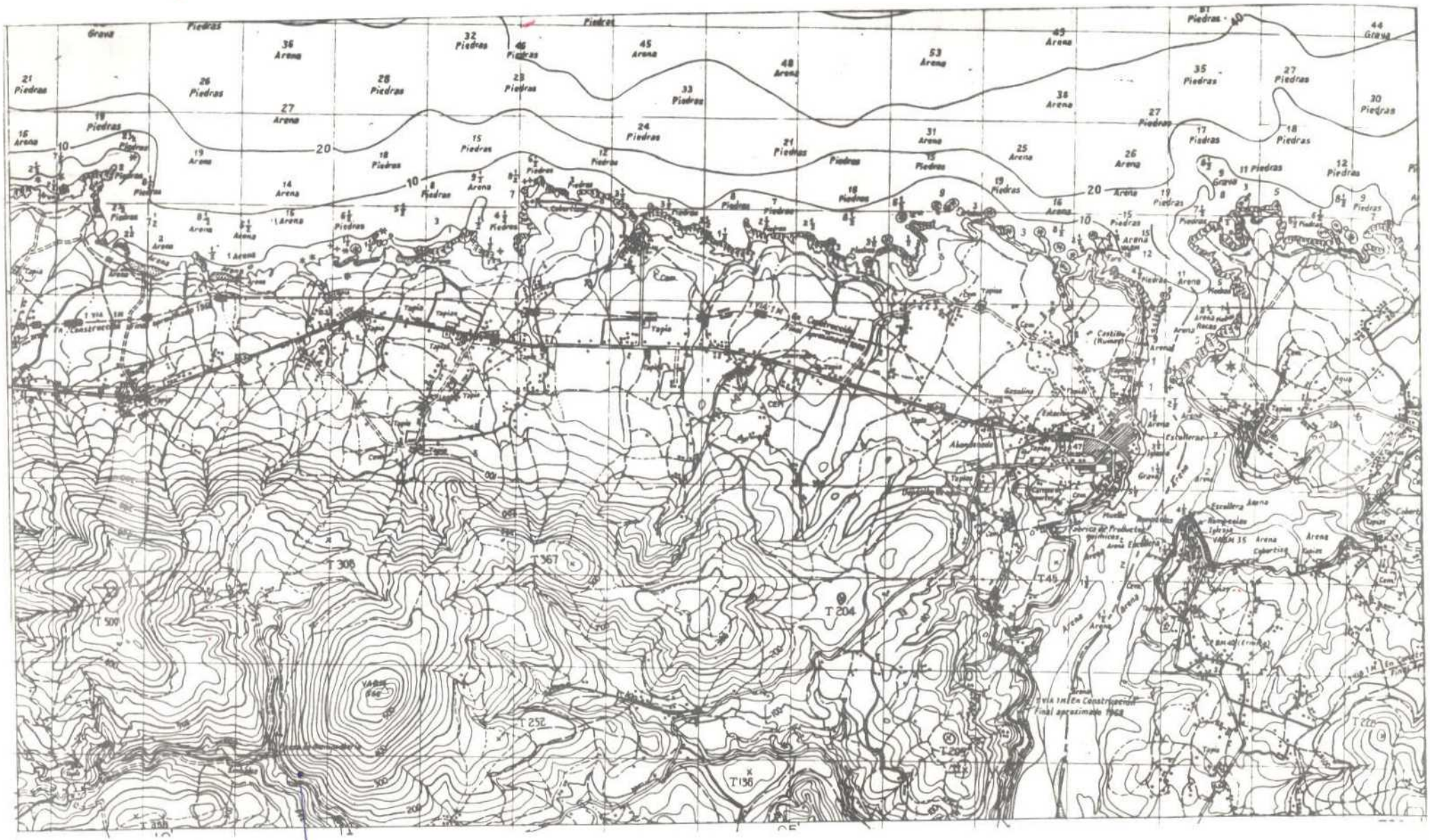
Piedras
Arena
Grava
T 308
T 367
T 204
T 500
T 252
T 136
T 45
Vía Inf. En Construcción
Final aproximado Hoja
Tapia
Cem
Agua
Cabrera
Escollera
Iglesia
Cementerio
Fábrica de Productos químicos
Estación
Castillo (Ruinas)
Cantera
Almacenamiento
Gasolina
Cabrera
Cabrera
Cabrera

| DATOS A RELLENAR POR EL IGME | | | |
|---|---|---|---|
| Nº de la hoja 1:50.000 | Cuadrícula número | Nº del documento | |
| 09033 | | | |

| CONSULTORES QUE REALIZAN LA ESTUDIO | | | |
|---|---|---|---|
| I | M | M | V |

| DATOS A RELLENAR POR EL IGME | | | |
|---|---|---|---|
| Recibido | Ref. Control | Perforado | Verificado |
| | | | |

DATOS A RELLENAR POR EL CONSULTOR

| NUMERO DE LA ESTACION | Fotografía | MUESTRAS: Petro. y M. | Macrop. | Microp. | Sedimen. | Rayos X | Espectro masas | C 14 | Análisis químico | Termoluminis. | Microsc. | Otros análisis |
|---|---|---|---|---|---|---|---|---|---|---|---|---|
| 2001 | 1 | | | | | | | | | | | |

| NUMERO DE LA ESTACION | Fotografía | MUESTRAS: Petro. y M. | Macrop. | Microp. | Sedimen. | Rayos X | Espectro masas | C 14 | Análisis químico | Termoluminis. | Microsc. | Otros análisis |
|---|---|---|---|---|---|---|---|---|---|---|---|---|
| | | | | | | | | | | | | |

DATOS A RELLENAR POR EL CONSULTOR

| NUMERO DE LA ESTACION | Fotografía | MUESTRAS: Petro. y M. | Macrop. | Microp. | Sedimen. | Rayos X | Espectro masas | C 14 | Análisis químico | Termoluminis. | Microsc. | Otros análisis |
|---|---|---|---|---|---|---|---|---|---|---|---|---|
| | | | | | | | | | | | | |

| NUMERO DE LA ESTACION | Fotografía | MUESTRAS: Petro. y M. | Macrop. | Microp. | Sedimen. | Rayos X | Espectro masas | C 14 | Análisis químico | Termoluminis. | Microsc. | Otros análisis |
|---|---|---|---|---|---|---|---|---|---|---|---|---|
| | | | | | | | | | | | | |

Los consultores deben remitir a la Sección de Geología del Instituto Geológico y Minero de España, los estudios realizados sobre el terreno en hojas.
Para un control correcto de la marcha del trabajo de campo el consultor debera enviar entre los días 1 al 7 y 15 al 22 de cada mes estas hojas al Instituto Geológico y Minero de España. División de Geología. C/ Ríos Rosas, 23 – Madrid 3.

Recibido I.G.M.E. el 28-5-76 Enviado el 28/5/76

El Supervisor El Consultor

MINISTERIO DE INDUSTRIA
DIRECCION GENERAL DE MINAS
INSTITUTO GEOLOGICO Y MINERO DE ESPAÑA

PLAN NACIONAL DE LA MINERIA. MAPA GEOLOGICO NACIONAL A ESCALA 1:50.000
MAGNA

FICHA DE CONTROL DEL TRABAJO DE CAMPO MCC1

DATOS A RELLENAR POR EL IGME

| CONTROL | FECHA | OBSERVACIONES |
|---|---|---|
| LIBRETA DE CAMPO | | |
| MUESTRAS. LABORATORIO | | |
| CARTOGRAFIA | | |
| ESTACIONES VISITADAS | | |
| | | |

OBSERVACIONES:

EL SUPERVISOR DEL PROYECTO

NUMERO DE LA HOJA 09 03 CUADRANTE

| 4 | 1 |
|---|---|
| | 2 |

| DATOS A RELLENAR POR EL IGME | | |
|---|---|---|
| Nº de la hoja 1:50.000 | Cuadrante número | Nº del documento |
| 0903 | 3 | |

| DATOS A RELLENAR POR EL CONSULTOR | | | |
|---|---|---|---|
| CONSULTOR | ESPECIALIDAD QUE REALIZA LA ESTACION | | |
| I | M | M | V |

| DATOS A RELLENAR POR EL IGME | | | |
|---|---|---|---|
| Recibido | Ref. Control | Perforado | Verificado |
| | | | |

DATOS A RELLENAR POR EL CONSULTOR

| NUMERO DE LA ESTACION | Fotografía | MUESTRAS: Petro I/M | Macros | Microp. | Sedimen. | Rayos X | Espectro Masas | C 14 | Análisis químico | Termoanál. diferen. | Microsc. | Otras analisis |
|---|---|---|---|---|---|---|---|---|---|---|---|---|
| 2041 | 1 | | | | | | | | | | | |
| 2042 | 1 | | | | | | | | | | | |
| 2043 | 1 | | | | | | | | | | | |
| 2044 | 1 | | | | | | | | | | | |
| 2045 | 1 | | | | | | | | | | | |
| 2046 | 1 | | | | | | | | | | | |
| 2047 | 1 | | | | | | | | | | | |
| 2051 | 1 | | | | | | | | | | | |
| 2052 | 1 | | | | | | | | | | | |
| 2053 | 1 | | | | | | | | | | | |
| 2054 | 1 | | | | | | | | | | | |
| 2055 | 1 | | | | | | | | | | | |

| NUMERO DE LA ESTACION | Fotografía | MUESTRAS: Petro I/M | Macros | Microp. | Sedimen. | Rayos X | Espectro Masas | C 14 | Análisis químico | Termoanál. diferen. | Microsc. | Otras analisis |
|---|---|---|---|---|---|---|---|---|---|---|---|---|
| | | | | | | | | | | | | |

DATOS A RELLENAR POR EL CONSULTOR

| NUMERO DE LA ESTACION | Fotografía | MUESTRAS: Petro I/M | Macros | Microp. | Sedimen. | Rayos X | Espectro Masas | C 14 | Análisis químico | Termoanál. diferen. | Microsc. | Otras analisis |
|---|---|---|---|---|---|---|---|---|---|---|---|---|
| | | | | | | | | | | | | |

| NUMERO DE LA ESTACION | Fotografía | MUESTRAS: Petro I/M | Macros | Microp. | Sedimen. | Rayos X | Espectro Masas | C 14 | Análisis químico | Termoanál. diferen. | Microsc. | Otras analisis |
|---|---|---|---|---|---|---|---|---|---|---|---|---|
| | | | | | | | | | | | | |

EL CONSULTOR: POR ATENTO OFICIO SOBRE CADA MUESTRA LES ASIGNARA UN NUMERO DE REFERENCIA INDICADO EN EL CUADRANTE DEL ANTERIOR CUADRO.

PARA UN CONTROL CORRECTO DE LA MARCHA DEL TRABAJO DE CAMPO EL CONSULTOR DEBERA ENVIAR ENTRE LOS DIAS 1 al 7 y 15 al 22 DE CADA MES ESTAS HOJAS AL INSTITUTO GEOLOGICO Y MINERO DE ESPAÑA. DIVISION DE GEOLOGIA. C/ RIOS ROSAS, 23 — MADRID - 3

Recibido I.G.M.E. el 2-9-76
El Supervisor

Enviado el 7-9-76
El Consultor