




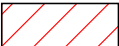

















MOVIMIENTOS DE COMPONENTE EN ZONAS CONTINENTALES		
TIPO DE MOVIMIENTO	PROCESOS Y MATERIAL RELACIONADO	
Areas con movimientos actuales y/o potenciales, principalmente deslizamientos en formaciones blandas		
Areas con movimientos actuales y/o potenciales, principalmente desprendimientos en formaciones rocosas		
Areas con movimientos actuales y/o potenciales tipo deslizamiento y/o desprendimiento		
	Dunas moviles	
	Depositos morrenicos	

MOVIMIENTOS DE COMPONENTE VERTICAL EN ZONAS CONTINENTALES		
TIPO DE MOVIMIENTO	PROCESOS Y MATERIAL RELACIONADO	
Areas con hundimientos karsticos actuales y/o potenciales		
carbonatados		
yesiferos		
conglomeraticos		
Areas con expansividad actual y/o potencial por arcillas		
	Diapiros	
	Procesos halocineticos	

Areas continentales con procesos erosivos importantes	
---	---

AREAS INESTABLES LIGADAS A ZONAS LITORALES	
Costa acantilada o escarpada	
Costa arenosa (playa) con procesos de sedimentacion predominantes	
Costa arenosa (playa) con procesos erosivos predominantes	
Delta	
Flecha litoral	
Ria	
Lagunas en via de colmatacion (ocasionalmente marismas)	

MOVIMIENTOS RELACIONADOS CON EXPLOTACIONES MINERAS	
Deslizamientos y deprendimientos actuales y/o potenciales ligados a explotaciones a cielo abierto	
Subsidencias actuales y/o potenciales ligadas a explotaciones subterraneas	
Deslizamientos, deprendimientos y hundimientos actuales y/o potenciales ligados a explotaciones a cielo abierto y subterraneas	
Hundimientos actuales y/o potenciales ligados a explotaciones por disolucion	